

БЕРЕЗОВСКИЙ РАБОЧИЙ

ПОСТАНОВЛЕНИЕ АДМИНИСТРАЦИИ БЕРЕЗОВСКОГО ГОРОДСКОГО ОКРУГА №845 от 26.10.2017 г.

Об утверждении Положения о заблаговременной подготовке безопасных районов к проведению эвакуационных мероприятий на территории Березовского городского округа при военных конфликтах или вследствие этих конфликтов, а также при чрезвычайных ситуациях природного и техногенного характера

В соответствии с федеральными законами от 21.12.94 №68-ФЗ «О защите населения и территорий от чрезвычайных ситуаций природного и техногенного характера», от 12.02.98 28-ФЗ «О гражданской обороне», постановлением Правительства Российской Федерации от 22.06.2004 №303 «О порядке эвакуации населения, материальных и культурных ценностей в безопасные районы», указом Губернатора Свердловской области от 06.12.2016 №735-УГ «Об утверждении Положения о заблаговременной подготовке безопасных районов к проведению эвакуационных мероприятий на территории Свердловской области при военных конфликтах или вследствие этих конфликтов, а также при чрезвычайных ситуациях природного и техногенного характера», постановлением Правительства Свердловской области от 17.02.2011 №9п «Об утверждении Положения о заблаговременной подготовке загородной зоны к проведению эвакуационных мероприятий в военное время на территории Свердловской области», руководствуясь федеральным законом от 06.10.2003 №131-ФЗ «Об общих принципах организации местного самоуправления в Российской Федерации», уставом Березовского городского округа и в целях повышения качества проведения эвакуационных мероприятий на территории Березовского городского округа при военных конфликтах или вследствие этих конфликтов, а также при чрезвычайных ситуациях природного и техногенного характера,

ПОСТАНОВЛЯЮ:

1. Утвердить Положение о заблаговременной подготовке безопасных районов к проведению эвакуационных мероприятий на территории Березовского городского округа при военных конфликтах или вследствие этих конфликтов, а также при чрезвычайных ситуациях природного и техногенного характера (прилагается).

2. Опубликовать настоящее постановление в газете «Березовский рабочий» и разместить на официальном сайте администрации Березовского городского округа в сети Интернет.

3. Контроль за исполнением настоящего постановления возложить на заместителя главы администрации Березовского городского округа Дорохину М.Д.

**Глава Березовского городского округа, глава администрации
Е.Р. ПИЦЦОВ**

Утверждено

постановлением администрации Березовского городского округа
от 26.10.2017 №845

Положение о заблаговременной подготовке безопасных районов к проведению эвакуационных мероприятий на территории Березовского городского округа при военных конфликтах или вследствие этих конфликтов, а также при чрезвычайных ситуациях природного и техногенного характера

Глава 1. Общие положения

1. Настоящее положение определяет основные задачи и порядок заблаговременной подготовки безопасных районов к проведению эвакуационных мероприятий на территории Березовского городского округа при военных конфликтах или вследствие этих конфликтов, а также при чрезвычайных ситуациях природного и техногенного характера.

2. В настоящем положении используются следующие понятия:

1) эвакуация населения, материальных и культурных ценностей в безопасные районы – это комплекс мероприятий по организованному вывозу (выводу) населения, материальных и культурных ценностей из зон возможных сильных разрушений, возможного радиоактивного загрязнения, возможного химического заражения, возможного катастрофического затопления (далее – зоны эвакуации) и его размещению в безопасных районах;

2) безопасный район – это территория, расположенная вне зон возможных сильных разрушений, возможного радиоактивного загрязнения, возможного химического заражения, возможного катастрофического затопления и подготовленная для жизнеобеспечения местного и эвакуируемого населения, а также для размещения и хранения материальных и культурных ценностей;

3) зона возможных сильных разрушений – территория, в пределах которой в результате воздействия обычных средств поражения здания и сооружения могут получить полные и сильные разрушения;

4) зоны возможных опасностей – территории городов, отнесенных к категории по гражданской обороне;

5) жизнеобеспечение населения – это совокупность взаимосвязанных по времени, ресурсам и месту проведения силами и средствами единой государственной системы предупреждения и ликвидации чрезвычайных ситуаций мероприятий, направленных на создание и поддержание условий, минимально необходимых для сохранения жизни и поддержания здоровья людей в зонах эвакуации и местах размещения эвакуированных граждан.

3. Основные элементы жизнеобеспечения эвакуируемого и рассредоточиваемого населения:

- 1) обеспечение жильем;
- 2) обеспечение продуктами питания, водой, товарами первой необходимости, коммунально-бытовыми услугами;
- 3) охрана общественного порядка;
- 4) противопожарное обеспечение;
- 5) медицинское обеспечение;
- 6) инженерное обеспечение;
- 7) материально-техническое обеспечение.

4. Руководство гражданской обороной, выполнение мероприятий по всестороннему обеспечению эвакуационных мероприятий и осуществление первоочередного жизнеобеспечения эвакуируемого и рассредоточиваемого населения при военных конфликтах или вследствие этих конфликтов, а также при чрезвычайных ситуациях природного и техногенного характера в безопасных районах на территории Березовского городского округа возлагаются на руководителей:

в Березовском городском округе (далее – муниципальное образование), – на главу Березовского городского округа;

в организациях, расположенных на территории Березовского городского округа (далее – организации), – на руководителей организаций.

5. Безопасные районы для размещения населения, размещения и хранения материальных и культурных ценностей определяются заблаговременно в мирное время по согласованию с исполнительными органами государственной власти Свердловской области, администрацией Березовского городского округа, органами, осуществляющими управление граждан-

ской обороной, и органами военного управления. Руководителем гражданской обороны муниципального образования может быть принято решение о размещении населения в заранее подготовленных и оборудованных безопасных районах на территории лесопарковой зоны городов и иных населенных пунктов вне зон эвакуации.

6. Весь жилой фонд и фонд зданий общественного и административного назначения с момента объявления эвакуации передаются в распоряжение руководителя гражданской обороны Березовского городского округа.

Эвакуированное население размещается в жилых, общественных и административных зданиях независимо от их форм собственности и ведомственной подчиненности, санаториях, пансионатах, домах отдыха, детских оздоровительных лагерях, кроме имеющих мобилизационное предназначение, в отапливаемых домах дачных кооперативов и садоводческих товариществ на основании ордеров (предписаний), выдаваемых администрацией Березовского городского округа.

В эвакуационной комиссии Березовского городского округа заблаговременно подготавливаются бланки ордеров установленного образца на передачу эвакуированному и рассредоточиваемому населению зданий и помещений.

Каждому предприятию и организации, переносящим свою деятельность в безопасные районы, заблаговременно (в мирное время) определяется база и назначается (выделяется) район (пункт) размещения в безопасных районах.

Районы размещения эвакуируемого и рассредоточиваемого населения, материальных и культурных ценностей в безопасных районах утверждаются нормативным правовым актом администрации Березовского городского округа.

7. Для размещения в безопасных районах материальных и культурных ценностей в соответствии с расчетами вывоза материальных и культурных ценностей заблаговременно подготавливаются складские и другие помещения, позволяющие обеспечить надежную сохранность имущества.

8. Эвакуация и рассредоточение населения, материальных и культурных ценностей в безопасные районы осуществляются в период действия военного положения по решению Президента Российской Федерации или Председателя Правительства Российской Федерации, а в отдельных случаях, требующих принятия незамедлительных действий, – по решению руководителя гражданской обороны Березовского городского округа с последующим докладом по подчиненности.

Глава 2. Основы планирования мероприятий по подготовке безопасных районов

9. В Березовском городском округе ответственность за планирование мероприятий по заблаговременной подготовке безопасных районов несет руководитель гражданской обороны Березовского городского округа.

В администрации Березовского городского округа и организациях планирование мероприятий по заблаговременной подготовке безопасных районов возлагается на соответствующих руководителей гражданской обороны.

10. Для подготовки безопасных районов и планирования эвакуационных мероприятий создаются эвакуационные комиссии территориальных отделов администрации Березовского городского округа.

11. Для заблаговременной подготовки безопасных районов, проведения и обеспечения эвакуационных мероприятий глава Березовского городского округа определяет:

1) количество жилых помещений всех форм собственности, зданий и сооружений общественного и административного назначения (кроме ведомственных зданий и сооружений), планируемых для размещения эвакуируемого и рассредоточиваемого населения;

2) возможную вместимость в жилых помещениях эвакуируемого и рассредоточиваемого населения при норме жилой площади из расчета 2,5 кв. м. на одного человека. При недостатке имеющейся пригодной для жилья площади в населенных пунктах размещения эвакуируемого и рассредоточиваемого населения заблаговременно планируется строительство дополнительных мест для проживания населения, для чего руководителями организаций во взаимодействии с Березовским городским округом органами местного самоуправления муниципальных образований безопасных районов заблаговременно подбираются соответствующие земельные участки, учитываются строительные материалы, определяются строительные организации, на которые будет возложено их строительство;

3) количество и вместимость убежищ, противорадиационных укрытий, подвалов и других заглубленных помещений, которые могут быть использованы для укрытия населения. При их недостаточности устанавливаются, сколько необходимо построить быстровозводимых укрытий;

4) количество водоисточников (скважин, колодцев) в каждом населенном пункте, необходимых для достаточного обеспечения местного и прибывающего населения;

5) возможность и типы источников энергоснабжения населенных пунктов безопасных районов (для местного и эвакуируемого населения);

6) готовность социально-бытовой инфраструктуры (предприятий общественного питания, предприятий бытового обслуживания населения, предприятий торговли, связи и лечебно-медицинских учреждений) к обеспечению местного и прибывающего населения;

7) состояние дорог и подъездных путей к железнодорожным и автомобильным станциям;

8) возможность школ по обучению детей в три смены и необходимое количество преподавателей, в том числе из эвакуируемого населения.

12. Закрепленные за организациями населенные пункты безопасных районов в Березовском городском округе подлежат изучению и освоению.

Изучение и освоение населенных пунктов безопасных районов, размещение персонала предприятий и организаций и членов их семей в безопасных районах возлагаются на руководителей предприятий и организаций, осуществляющих свою деятельность в зонах возможных опасностей и подлежащих рассредоточению и эвакуации при военных конфликтах или вследствие этих конфликтов, а также при чрезвычайных ситуациях природного и техногенного характера.

При изучении материальной базы определяется пригодность выделяемых общественных, административных зданий и производственных помещений для размещения организаций, переносящих свою деятельность в безопасные районы.

Изучаются возможности обеспечения эвакуируемого и рассредоточиваемого населения продуктами питания, предметами первой необходимости, водой, жилыми помещениями, защитными сооружениями, медикаментами в местах его размещения.

13. В ходе изучения, освоения и подготовки безопасных районов к приему, размещению и первоочередному жизнеобеспечению подлежащего эвакуации и рассредоточению населения определяются:

1) наличие и место размещения запасов продовольствия и предметов первой необходимости;

2) наличие и место размещения дополнительных торговых точек, пунктов общественного питания, пекарен, порядок доставки продовольствия и предметов первой необходимости;

3) наличие источников воды, их характеристика и возможности;

4) организация теплоснабжения и водоснабжения, обеспечения электроэнергией организаций и населения;

5) организация бытового обслуживания населения, наличие и места размещения бань, прачечных, парикмахерских;

6) наличие и пропускная способность автомобильных дорог и водных путей;

7) санитарное состояние пунктов размещения организаций и населения в безопасных районах;

8) возможности трудоустройства работников организаций и членов их семей, прекращаю-

ших свою деятельность в зонах возможных опасностей при военных конфликтах или вследствие этих конфликтов, а также при чрезвычайных ситуациях природного и техногенного характера;

9) возможности организации обучения подлежащих эвакуации учащихся в средних общеобразовательных учреждениях;

10) возможности размещения детей в дошкольных образовательных учреждениях.

Глава 3. Обеспечение эвакуационных мероприятий в безопасных районах

14. Заблаговременно (в мирное время) при подготовке безопасных районов планируются, подготавливаются и осуществляются мероприятия по следующим видам всестороннего обеспечения: транспортному, медицинскому, охране общественного порядка и обеспечению безопасности дорожного движения, инженерному, коммунально-бытовому, материально-техническому и финансовому.

15. Транспортное обеспечение включает следующие мероприятия:

1) учет автомобильного транспорта по маркам и грузоподъемности;

2) подготовку и содержание в исправном состоянии транспортных средств, возможность их привлечения к осуществлению эвакуационных мероприятий;

3) подготовку водительского состава (для работы в две смены);

4) заблаговременное формирование автоколонн для вывоза эвакуируемого и рассредоточиваемого населения, материальных и культурных ценностей;

5) заключение договоров между администрацией Березовского городского округа и транспортными организациями о выделении автомобильного транспорта для перевозки эвакуируемого и рассредоточиваемого населения, материальных и культурных ценностей;

6) заключение договоров с водителями – владельцами личного автотранспорта по использованию их транспортных средств для перевозки эвакуируемого и рассредоточиваемого населения, материальных и культурных ценностей.

Транспортное обеспечение возлагается на спасательную службу транспортного и дорожного обеспечения гражданской обороны Березовского городского округа.

16. Медицинское обеспечение эвакуируемого и рассредоточиваемого населения включает проведение организационных, лечебных, санитарно-гигиенических и противоэпидемических мероприятий, направленных на охрану здоровья эвакуируемого и рассредоточиваемого населения, своевременное оказание медицинской помощи заболевшим и получившим травмы в ходе эвакуации, а также предупреждение возникновения и распространения массовых инфекционных болезней, а также:

создание запасов лекарственных препаратов для оказания помощи местному и эвакуируемому населению;

подготовку медицинских формирований, государственных медицинских организаций Свердловской области и муниципальных медицинских организаций, расположенных на территории Березовского городского округа (далее – медицинские организации) к медицинскому обеспечению эвакуируемого и рассредоточиваемого населения;

планирование обеспечения медицинским имуществом развертываемых медицинских организаций;

организацию лабораторного контроля качества питьевой воды и пищевых продуктов;

санитарно-просветительскую работу среди населения.

Медицинское обеспечение возлагается на спасательную службу медицинского обеспечения гражданской обороны Березовского городского округа.

17. Охрана общественного порядка и обеспечение безопасности дорожного движения включают следующие мероприятия:

1) охрану общественного порядка и обеспечение безопасности на эвакуационных объектах и в местах размещения эвакуируемого и рассредоточиваемого населения;

2) охрану организаций в установленном порядке на период эвакуации;

3) регулирование движения транспорта на загородных маршрутах эвакуации;

4) борьбу с преступностью в местах размещения эвакуируемого и рассредоточиваемого населения в безопасных районах;

5) участие в борьбе с диверсионно-разведывательными формированиями потенциального противника и других мероприятиях по обеспечению государственной безопасности;

6) организацию регистрации эвакуируемого и рассредоточиваемого населения и ведение адресно-справочной работы (создание банка данных о нахождении и других данных о гражданах).

Обеспечение охраны общественного порядка и безопасности дорожного движения возлагается на спасательную службу обеспечения охраны общественного порядка гражданской обороны Березовского городского округа.

18. Инженерное обеспечение включает следующие мероприятия:

1) оборудование приемных эвакуационных пунктов (оборудование убежищ и укрытий для эвакуируемого населения, оборудование аварийного освещения, оборудование и содержание мест разбора воды в мелкую тару, оборудование санузлов);

2) оборудование пунктов высадки (оборудование защитных сооружений гражданской обороны, оборудование и содержание пунктов водоснабжения, оборудование санузлов, оборудование погрузочных площадок для размещения транспортных средств, устройство временных причалов на реках);

3) подготовку и содержание маршрутов эвакуации (оборудование объездов, разрушенных или непроходимых дорог, а также оборудование и содержание переправ через узкие водные преграды при движении автоколонн с эвакуируемыми в район размещения по проселочным дорогам, очистка дорог от снега при эвакуации зимой, содержание труднодоступных участков проселочных дорог при эвакуации в распутицу);

4) оборудование районов размещения (оборудование общественных зданий, сооружений для размещения эвакуируемого населения, оборудование сооружений для временных торговых точек, медицинских пунктов, полевых хлебопекарен, бань и других объектов бытового

назначения, оборудование пунктов водоснабжения, подготовка и содержание путей маневра в районе размещения).

Инженерное обеспечение возлагается на спасательную службу инженерного обеспечения гражданской обороны Березовского городского округа.

19. Коммунально-бытовое обеспечение эвакуируемого населения в местах его размещения осуществляют предприятия жилищно-коммунального хозяйства Березовского городского округа. Коммунально-бытовое обеспечение включает следующие мероприятия:

1) организацию водоснабжения для эвакуируемого и рассредоточиваемого населения, а также объектов социальной инфраструктуры;

2) организацию работы предприятий коммунальной энергетики по обеспечению тепловой и электрической энергией населения, объектов социальной инфраструктуры;

3) организацию, оборудование временных и стационарных объектов социальной инфраструктуры и пунктов бытового назначения.

Коммунально-бытовое обеспечение эвакуируемого и рассредоточиваемого населения возлагается на спасательные службы энергообеспечения гражданской обороны и спасательные службы коммунально-технического обеспечения гражданской обороны Березовского городского округа.

20. Материально-техническое обеспечение в безопасных районах включает следующие мероприятия:

1) создание материальных запасов для технического обслуживания и ремонта транспортных средств;

2) создание запасов и снабжение горюче-смазочными материалами и запасными частями;

3) организацию складов для хранения материальных и культурных ценностей;

4) организацию снабжения продуктами питания и предметами первой необходимости.

Материально-техническое обеспечение по подготовке безопасных районов возлагается на спасательную службу продовольственного и вещевого обеспечения гражданской обороны Березовского городского округа.

21. Финансовое обеспечение эвакуационных мероприятий осуществляется в соответствии с требованиями бюджетного законодательства Российской Федерации и Свердловской области.

ПОСТАНОВЛЕНИЕ АДМИНИСТРАЦИИ БЕРЕЗОВСКОГО ГОРОДСКОГО ОКРУГА от 26.10.2017 г. №846

Об утверждении мест размещения пунктов временного размещения для пострадавшего населения, расположенных на территории Березовского городского округа

В соответствии с федеральными законами от 21.12.94 №68-ФЗ «О защите населения и территорий от чрезвычайных ситуаций природного и техногенного характера», от 12.02.98 28-ФЗ «О гражданской обороне», постановлением Правительства Российской Федерации от 22.06.2004 №303 «О порядке эвакуации населения, материальных и культурных ценностей в безопасные районы», указами Губернатора Свердловской области от 06.12.2016 №734-УГ «Об утверждении Положения о планировании и проведении эвакуационных мероприятий на территории Свердловской области при военных конфликтах или вследствие этих конфликтов, а также при чрезвычайных ситуациях природного и техногенного характера», от 06.12.2016 №735-УГ «Об утверждении Положения о заблаговременной подготовке безопасных районов к проведению эвакуационных мероприятий на территории Свердловской области при военных конфликтах или вследствие этих конфликтов, а также при чрезвычайных ситуациях природного и техногенного характера», постановлениями Правительства Свердловской области от 17.02.2012 №10п «Об утверждении Положения о проведении эвакуационных мероприятий в военное время на территории Свердловской области», от 17.02.2011 №9п «Об утверждении Положения о заблаговременной подготовке загородной зоны к проведению эвакуационных мероприятий в военное время на территории Свердловской области», руководствуясь федеральным законом от 06.10.2003 №131-ФЗ «Об общих принципах организации местного самоуправления в Российской Федерации», уставом Березовского городского округа и в целях повышения качества проведения эвакуационных мероприятий на территории Березовского городского округа при военных конфликтах или вследствие этих конфликтов, а также при чрезвычайных ситуациях природного и техногенного характера,

ПОСТАНОВЛЯЮ:

1. Утвердить Реестр пунктов временного размещения для пострадавшего населения, расположенных на территории Березовского городского округа (прилагается).

2. Рекомендовать руководителям пунктов временного размещения, расположенных на территории муниципального образования:

2.1. Уточнить структуру и персональный состав пунктов временного размещения для пострадавшего населения;

2.2. Организовать изучение сотрудниками пунктов временного размещения для пострадавшего населения функциональных обязанностей и алгоритма действий;

2.3. Принять меры к оформлению установленных форм документации.

3. Заместителю главы администрации Березовского городского округа, председателю эвакуационной комиссии Березовского городского округа Дорохину М.Д. разработать план-график подготовки материально-технической базы пунктов временного размещения для пострадавшего населения, представить предложения по ее созданию и совершенствованию главе Березовского городского округа.

4. Разместить на официальном сайте администрации Березовского городского округа в сети Интернет.

5. Контроль за исполнением настоящего постановления возложить на заместителя главы администрации Березовского городского округа Дорохину М.Д.

**Глава Березовского городского округа, глава администрации
Е.Р. ПИЦОВ**

Утвержден
постановлением администрации Березовского городского округа
от 26.10.2017 №846

Реестр

учреждений (зданий, сооружений) предназначенных для развертывания пунктов временного размещения пострадавшего населения на территории Березовского городского округа

Номер ПВР, Фактический адрес учреждения, контактный телефон	Наименование учреждения,	Вместимость (номеров, корпусов, классов/человек)	Организация жизнеобеспечения населения в ПВР			
			Медицинская помощь (учреждения, персонал и 21 техника)	Обеспечение водой (учреждения, персонал и техника)	Обеспечение продуктами питания и продовольственным сырьем (учреждения, персонал и техника)	Обеспечение коммунально-бытовыми услугами (учреждения, персонал и техника)
1 г.Березовский ул.Спортивная, 5	МКУ спортивно-оздоровительный комплекс «Лидер»	700	ГБУЗ СО «Березовская центральная городская больница», ул.Шиловская, 28 персонал –3чел. техники 1-ед.	МУП БВКХ «Водоканал» ул.Ленина, 54 персонал –5чел. техники 1-ед.	спорт-кафе «Лидер», ул.Спортивная, 7 персонал 5- человек техники 1-ед.	
2 г.Березовский ул.Смирнова, 1	Филиал МУ культуры «Городской культурно-досуговый центр» ДК «Современник»	800	ГБУЗ СО «Березовская центральная городская больница», ул.Шиловская, 28 персонал –3чел. техники 1-ед.	МУП БВКХ «Водоканал» ул.Ленина, 54 персонал –5чел. техники 1-ед.	столовая УЗПС на 500 человек/сутки персонал 5- человек техники 1-ед.	

3 г.Березовский п.Шиловка, ул. Механизаторов, 40	БМАУ «Детский загородный оздоровительный лагерь «Зарница»	200	ГБУЗ СО «Березовская центральная городская больница», ул.Шиловская, 28 персонал –3чел. техники 1-ед.	МУП БВКХ «Водоканал» ул.Ленина, 54 персонал –5чел. техники 1-ед.	столовая лагеря на 200 человек/сутки персонал10- человек техники 1-ед.	
4 г.Березовский ул.Смирнова, 3а	БМА ОУ лицей №3 «Альянс»	1000	ГБУЗ СО «Березовская центральная городская больница», ул.Смирнова, 3 персонал –3чел. техники 1-ед.	МУП БВКХ «Водоканал» ул.Ленина, 54 персонал –5чел. техники 1-ед.	столовая лицей ООО «Виртуоз» (в 4 смены) персонал5- человек техники 1-ед.	
5 г.Березовский ул. Ак. Королева, 1	БМА ОУ «Лицей №7»	1500	ГБУЗ СО «Березовская центральная городская больница», ул.Смирнова, 3 персонал –3чел. техники 1-ед.	МУП БВКХ «Водоканал» ул.Ленина, 54 персонал –5чел. техники 1-ед.	столовая лицей ст. «Солнечный» (в 4 смены) персонал5- человек техники 1-ед.	
6 г.Березовский ул.Парковая, 10	БМК ОУ основная общеобразовательная школа №8	600	ГБУЗ СО «Березовская центральная городская больница», ул.Шиловская, 28 персонал –3чел. техники 1-ед.	МУП БВКХ «Водоканал» ул.Ленина, 54 персонал –5чел. техники 1-ед.	столовая школы в 3 смены персонал5- человек техники 1-ед.	
7 г.Березовский п.Старопышминск, ул.Советская, 1	БМБ ОУ основная общеобразовательная школа №29	500	ГБУЗ СО «Березовская центральная городская больница», ОВП п.Старопышминск, ул.Волкова, 1 персонал –3чел. техники 1-ед.	МУП БВКХ «Водоканал» ул.Ленина, 54 персонал –5чел. техники 1-ед.	столовая школы на 500 человек/сутки персонал3- человека техника 1-ед.	
8 г.Березовский п.Сарапулка, ул.Ленина, 50	БМК ОУ основная общеобразовательная школа №30	400	ГБУЗ СО «Березовская центральная городская больница», ФАП, п.Сарапулка, ул.Ленина, 50а ул.Шиловская, 28 персонал –3чел. техники 1-ед.	МУП БВКХ «Водоканал» ул.Ленина, 54 персонал –5чел. техники 1-ед.	кухня дошкольного учреждения №28 на 400 человек/сутки персонал5- человек техники 1-ед.	
9 г.Березовский п.Монетный, ул.М.Горького, 2а	БМК ОУ средняя общеобразовательная школа №10	1000	ГБУЗ СО «Березовская центральная городская больница», п.Монетный, ул.Свободы, 1 персонал –3чел. техники 1-ед.	ООО «Техремстрой» п.Монетный ул.Комсомольская, 7 персонал –5чел. техники 1-ед.	столовая школы в 3 смены персонал5- человек техники 1-ед.	
10 г.Березовский п.Монетный, ул.Кирова, 2	ГОУСО «Березовская специальная (коррекционная) школа-интернат»	600	ГБУЗ СО «Березовская центральная городская больница», п.Монетный, ул.Свободы, 1 персонал –3чел. техники 1-ед.	ООО «Техремстрой» п.Монетный ул.Комсомольская, 7 персонал –5чел. техники 1-ед.	столовая школы на 600 человек/сутки персонал5- человек техники 1-ед.	
11 г.Березовский п.Монетный, ул.Кирова, 18	Школа искусств п.Монетного	500	ГБУЗ СО «Березовская центральная городская больница», п.Монетный, ул.Свободы, 1 персонал –3чел. техники 1-ед.	ООО «Техремстрой» п.Монетный ул.Комсомольская, 7 персонал –5чел. техники 1-ед.	кафе «Илгатов» п.Монетный, ул. Комсомольская, 8а персонал5- человек техники 1-ед.	
12 г.Березовский п.Монетный, ул.Пушкина, 21	Филиал МУК «Городской культурно-досуговый центр» досуговый центр п.Монетного	500	ГБУЗ СО «Березовская центральная городская больница», п.Монетный, ул.Свободы, 1 персонал –3чел. техники 1-ед.	ООО «Техремстрой» п.Монетный ул.Комсомольская, 7 персонал –5чел. техники 1-ед.	кафе «Илгатов» п.Монетный, ул. Комсомольская, 8а персонал5- человек техники 1-ед.	
13 г.Березовский п.Монетный, ул.Свободы, 16	Территориальный отдел администрации Березовского городского округа по п.Монетному	200	ГБУЗ СО «Березовская центральная городская больница», п.Монетный, ул.Свободы, 1 персонал –3чел. техники 1-ед.	ООО «Техремстрой» п.Монетный ул.Комсомольская, 7 персонал –5чел. техники 1-ед.	кафе «Илгатов» п.Монетный, ул. Комсомольская, 8а персонал5- человек техники 1-ед.	
14 г.Березовский п.Монетный, ул.Комсомольская, 7 тел.3-41-28, 26-41-3 Крицкий А.С.	здание ЖКХ ООО «Аллион»	300	ГБУЗ СО «Березовская центральная городская больница», п.Монетный, ул.Свободы, 1 персонал –3чел. техники 1-ед.	ООО «Аллион» п.Монетный ул.Комсомольская, 7 персонал –5чел. техники 1-ед.	кафе «Илгатов» п.Монетный, ул.Комсомольская, 8а персонал5- человек техники 1-ед.	
15 г.Березовский п.Лосиный, ул.Уральская, 13	БМК ОУ средняя общеобразовательная школа №21	800	ГБУЗ СО «Березовская центральная городская больница», ОВП, п.Лосиный, ул.Уральская, 10 персонал –3чел. техники 1-ед.	ООО «Лосиное ЖКХ» п.Лосиный ул.Центральная, 2 персонал –5чел. техники 1-ед.	столовая школы персонал5- человек техники 1-ед.	
16 г.Березовский п.Лосиный, ул. Комсомольская, 2	Территориальный отдел администрации Березовского городского округа по п.Лосиному	200	ГБУЗ СО «Березовская центральная городская больница», ОВП, п.Лосиный, ул.Уральская, 10 персонал –3чел. техники 1-ед.	ООО «Лосиное ЖКХ» п.Лосиный ул.Центральная, 2 персонал –5чел. техники 1-ед.	кафе «Ромашка», п.Лосиный, ул.Центральная, 9 на 200 человек/сутки персонал5- человек техники 1-ед.	
17 г.Березовский п.Ключевск, ул. Чернышева, 8	БМК ОУ средняя общеобразовательная школа №11	800	ГБУЗ СО «Березовская центральная городская больница», ОВП, п.Ключевск, ул.Чернышева, 3 персонал –3чел. техники 1-ед.	ООО «Подземные инженерные коммуникации п.Ключевск», п.Ключевск, ул.Строителей, 1	столовая школы персонал5- человек техники 1-ед.	
18 г.Березовский п.Ключевск, ул.Строителей	Территориальный отдел администрации Березовского городского округа по п.Ключевску	200	ГБУЗ СО «Березовская центральная городская больница», ОВП, п.Ключевск, ул.Чернышева, 3 персонал –3чел. техники 1-ед.	ООО «Подземные инженерные коммуникации п.Ключевск», п.Ключевск, ул.Строителей, 1	кухня ДОУ персонал3- человека техника 1-ед.	
19 г.Березовский ул. Ленина, 22	БМКУ ДОД «Центр детского творчества»	600	ГБУЗ СО «Березовская центральная городская больница», ул.Шиловская, 28 персонал –3чел. техники 1-ед.	МУП БВКХ «Водоканал» ул.Ленина, 54 персонал –5чел. техники 1-ед.	столовая школы №1 на 600 человек/сутки персонал5- человек техники 1-ед.	
20 г.Березовский п.Кедровка, ул.Школьная, 1	БМК ОУ средняя общеобразовательная школа №23	800	ГБУЗ СО «Березовская центральная городская больница», ФАП, ул.Школьная, 3а персонал –3чел. техники 1-ед.	ООО «Аква-Сервис» п.Кедровка, ул.Советская, 6	столовая школы персонал5- человек техники 1-ед.	
21 г.Березовский п.Островное, ул.Крылосова, 16	БМК ОУ основная общеобразовательная школа №18, БМК ДОУ №20	300	ГБУЗ СО «Березовская центральная городская больница», ФАП, ул.Школьная, 3а персонал –3чел. техники 1-ед.	ООО «Аллион» п.Монетный, ул.Комсомольская, 7	кухня детского сада, столовая школы на 300 человек/сутки персонал5- человек техники 1-ед.	
22 г.Березовский ул Косых, 5	БМАОУ гимназия №5	1000	ГБУЗ СО «Березовская центральная городская больница», ул.Шиловская, 28 персонал –5чел. техники 1-ед.	МУП БВКХ «Водоканал» ул.Ленина, 54 персонал –5чел. техники 1-ед.	столовая школы, кафе «Молодежное» персонал10-человек техники 2-ед.	

23 г.Березовский, ул.Мира, 5	Государственное образовательное учреждение среднего профессионального образования Свердловской области «Березовский техникум «Профи»	2500	ГБУЗ СО «Березовская центральная городская больница», ул.Шиловская, 28 персонал –5чел. техники 1-ед.	МУП БВКХ «Водоканал» ул.Ленина, 54 персонал –5чел. техники 1-ед.	кухня детского сада, столовая школы на 300 человек/сутки персонал5- человек техники 1-ед.
24 г.Березовский, ул.Брусницына, 4	БМК ОУ основная общеобразовательная школа №9	1500	ГБУЗ СО «Березовская центральная городская больница», ул.Шиловская, 28 персонал –5чел. техники 1-ед.	МУП БВКХ «Водоканал» ул.Ленина, 54 персонал –5чел. техники 1-ед.	столовая школы, кафе «Молодежное» персонал10- человек техники 2-ед.
25 г.Березовский ул. Чапаева, 40	Санаторий-профилакторий «БЗСК»	65	ГБУЗ СО «Березовская центральная городская больница», ул.Шиловская, 28 персонал –5чел. техники 1-ед.	МУП БВКХ «Водоканал» ул.Ленина, 54 персонал –5чел. техники 1-ед.	кухня детского сада, столовая школы на 300 человек/сутки персонал5- человек техники 1-ед.
ИТОГО:25 ПВР общей вместимостью 17365) 17565)					

**ПОСТАНОВЛЕНИЕ АДМИНИСТРАЦИИ БЕРЕЗОВСКОГО ГОРОДСКОГО ОКРУГА
от 27.10.2017г. №850**

О проведении эвакуационных мероприятий в условиях чрезвычайных ситуаций природного и техногенного характера и их обеспечении на территории Березовского городского округа

В соответствии с федеральными законами от 21.12.94 №68-ФЗ «О защите населения и территорий от чрезвычайных ситуаций природного и техногенного характера», постановлениями Правительства Российской Федерации от 30.12.2003 №794 «О единой государственной системе предупреждения и ликвидации чрезвычайных ситуаций», от 22.06.2004 №303 «О порядке эвакуации населения, материальных и культурных ценностей в безопасные районы», законом Свердловской области от 27.12.2004 №221-ФЗ «О защите населения и территорий от чрезвычайных ситуаций природного и техногенного характера в Свердловской области», Указами Губернатора Свердловской области от 06.12.2016 №734-УГ «Об утверждении Положения о планировании и проведении эвакуационных мероприятий на территории Свердловской области при военных конфликтах или вследствие этих конфликтов, а также при чрезвычайных ситуациях природного и техногенного характера», от 06.12.2016 №735-УГ «Об утверждении Положения о заблаговременной подготовке безопасных районов к проведению эвакуационных мероприятий на территории Свердловской области при военных конфликтах или вследствие этих конфликтов, а также при чрезвычайных ситуациях природного и техногенного характера», постановлениями Правительства Свердловской области от 21.12.2011 №1772пп «Об обеспечении своевременного оповещения и информирования населения об угрозе возникновения или о возникновении чрезвычайных ситуаций природного и техногенного характера на территории Свердловской области», от 27.03.2007 №248пп «О проведении эвакуационных мероприятий в условиях чрезвычайных ситуаций природного и техногенного характера на территории Свердловской области», от 28.02.2008 №3п «О силах и средствах Свердловской областной подсистемы единой государственной системы предупреждения и ликвидации чрезвычайных ситуаций», руководствуясь федеральным законом от 06.10.2003 №131-ФЗ «Об общих принципах организации местного самоуправления в Российской Федерации», уставом Березовского городского округа и в целях повышения качества проведения эвакуационных мероприятий на территории Березовского городского округа при военных конфликтах или вследствие этих конфликтов, а также при чрезвычайных ситуациях природного и техногенного характера,

ПОСТАНОВЛЯЮ:

1. При организации и проведении эвакуационных мероприятий в условиях чрезвычайных ситуаций природного и техногенного характера на территории Березовского городского округа руководствоваться Положением о планировании и проведении эвакуационных мероприятий на территории Березовского городского округа при военных конфликтах или вследствие этих конфликтов, а также при чрезвычайных ситуациях природного и техногенного характера, утвержденным постановлением администрации Березовского городского округа от 26.10.2017 №844.

2. Определить следующие особенности организации и проведения эвакуационных мероприятий в условиях чрезвычайных ситуаций природного и техногенного характера на территории Березовского городского округа:

2.1. Эвакуация проводится в один или два этапа:

первый этап: эвакуация населения из зон чрезвычайных ситуаций на общественные площади - пункты временного размещения, расположенные вне этих зон.

Под пункты временного размещения используются профилактории, дома отдыха, пансионаты, гостиницы, кинотеатры, учебные заведения, клубы и другие соответствующие помещения;

Второй этап: при затяжном характере чрезвычайной ситуации или невозможности возвращения в места постоянной дислокации проводится перемещение населения с пунктов временного размещения на площади, где возможно долговременное проживание и всестороннее обеспечение, в пункты длительного проживания, находящиеся на территории Березовского городского округа, или по решению председателя Правительства Свердловской области - председателя комиссии Правительства Свердловской области по предупреждению и ликвидации чрезвычайных ситуаций и обеспечению пожарной безопасности, на территории сопредельного муниципального образования в Свердловской области.

Под пункты долговременного проживания используются санатории, профилактории, дома отдыха, пансионаты, туристические базы, гостиницы, оздоровительные лагеря и другие соответствующие помещения, а также не исключается возможность подселения на жилую площадь.

Исходя из возможной обстановки на территории Березовского городского округа заблаговременно подбираются места размещения и расселения населения (пункты временного размещения и длительного проживания) в соответствии с Положением о заблаговременной подготовке безопасных районов к проведению эвакуационных мероприятий на территории Березовского городского округа при военных конфликтах или вследствие этих конфликтов, а также при чрезвычайных ситуациях природного и техногенного характера (утверждено постановлением администрации Березовского городского округа от 26.10.2017 №845).

2.2. Вероятными источниками возникновения чрезвычайных ситуаций, угрожающими здоровью и жизни людей, осложняющими производственную деятельность организаций, на территории Березовского городского округа и соседних муниципальных образований могут быть:

- радиационно опасные объекты;
- химически опасные объекты экономики, использующие или производящие аварийно химически опасные вещества;
- гидроузлы крупных водохранилищ;
- лесные и торфяные пожары;
- весеннее - летние паводки;
- взрывы - пожароопасные объекты.

2.3. В зависимости от времени и сроков проводятся следующие варианты эвакуации населения: упреждающая (заблаговременная), экстренная (безотлагательная):

1) при получении достоверных данных о вероятности возникновения аварии на потенциально опасных объектах или стихийного бедствия проводится упреждающая (заблаговременная) эвакуация населения из зон возможного действия поражающих факторов (прогнозируемых зон чрезвычайных ситуаций);

2) в случае возникновения чрезвычайных ситуаций проводится экстренная (безотлагательная) эвакуация населения. Вывоз (вывод) населения из зон чрезвычайных ситуаций

может осуществляться при малом времени упреждения и в условиях воздействия на людей поражающих факторов источника чрезвычайных ситуаций.

2.4. Решение на проведение эвакуации населения в зависимости от масштабов чрезвычайных ситуаций природного и техногенного характера принимается руководителем гражданской обороны Березовского городского округа, главой Березовского городского округа на основании решения комиссии по предупреждению и ликвидации чрезвычайных ситуаций и обеспечению пожарной безопасности Березовского городского округа при возникновении или прогнозировании возникновения чрезвычайной ситуации природного и техногенного характера.

2.5. Эвакуируемое население размещается в безопасных районах до особого распоряжения, в зависимости от обстановки.

2.6. При отсутствии угрозы возникновения чрезвычайных ситуаций на территории Березовского городского округа эвакуационные органы муниципального образования функционируют в режиме повседневной деятельности.

2.7. В случае угрозы возникновения или возникновения чрезвычайных ситуаций эвакуационные органы Березовского городского округа Свердловской области могут функционировать:

- 1) в режиме повышенной готовности - при угрозе возникновения чрезвычайных ситуаций;
- 2) в режиме чрезвычайной ситуации - при возникновении и ликвидации чрезвычайной ситуации.

2.8. Решение о введении на территории Березовского городского округа соответствующего режима функционирования эвакуационных органов Березовского городского округа принимается руководителем гражданской обороны Березовского городского округа по представлению председателя комиссии по предупреждению и ликвидации чрезвычайных ситуаций и обеспечению пожарной безопасности Березовского городского округа с учетом конкретной обстановки при возникновении или прогнозировании возникновения чрезвычайной ситуации природного и техногенного характера.

2.9. Основными мероприятиями в различных режимах функционирования являются:

- 1) в режиме повседневной деятельности:
 - разработка документов плана проведения эвакуационных мероприятий;
 - учет по численности и категории населения, попадающего в опасные зоны при возникновении чрезвычайных ситуаций;
 - контроль за созданием пунктов временного размещения и длительного проживания на территории Березовского городского округа;
 - определение маршрутов эвакуации;
 - планирование и решение вопросов всестороннего жизнеобеспечения эвакуируемого (отселяемого) населения при возникновении чрезвычайных ситуаций;
 - учет, планирование и уточнение вопросов транспортного обеспечения эвакуации населения при возникновении чрезвычайных ситуаций в мирное время;
 - подготовка эвакуационных комиссий всех уровней;
 - обучение администраций сборных и приемных эвакуационных пунктов, промежуточных пунктов эвакуации, пунктов временного размещения и длительного проживания;
 - пропаганда знаний в области защиты населения и территорий от чрезвычайных ситуаций и обеспечения пожарной безопасности;
- 2) в режиме повышенной готовности:
 - контроль за приведением в готовность эвакуационных комиссий и приемных эвакуационных комиссий Березовского городского округа;
 - уточнение категории и численности эвакуируемого (отселяемого) населения на территории Березовского городского округа;
 - уточнение плана эвакуации (отселения) населения Березовского городского округа, а также контроль за уточнением планов эвакуации (отселения) в подведомственных эвакуационных органах Березовского городского округа;
 - организация подготовки к развертыванию сборных и приемных эвакуационных пунктов, промежуточных пунктов эвакуации, пунктов временного размещения и длительного проживания, а также пунктов посадки (высадки) на транспортные средства на территории Березовского городского округа;
 - контроль за подготовкой и порядком использования всех видов транспортных средств, выделяемых для вывоза населения из опасных районов и с промежуточных пунктов эвакуации;
 - контроль за приведением в готовность имеющихся защитных сооружений, противорадиационных укрытий в районах сборных эвакуационных пунктов, пунктов посадки на транспортные средства;
 - уточнение с подчиненными приемными эвакуационными комиссиями Березовского городского округа планов приема, размещения и организации жизнеобеспечения эвакуируемого (отселяемого) населения в безопасных районах;
- 3) в режиме чрезвычайной ситуации:
 - организация круглосуточного дежурства руководящего состава эвакуационных комиссий Березовского городского округа;
 - поддержание связи с подведомственными эвакуационными органами и транспортными службами Березовского городского округа, а также контроль за ходом оповещения населения и подачи транспорта к пунктам посадки;
 - руководство работой подчиненных эвакуационных комиссий по сбору эвакуируемого (отселяемого) населения и его отправке в пункты временного размещения (пункты длительного проживания) в Березовского городского округа;
 - контроль за своевременным развертыванием сборных эвакуационных и приемных эвакуационных пунктов, промежуточных пунктов эвакуации, пунктов временного размещения и длительного проживания;
 - сбор и обобщение данных о ходе эвакуации (отселения) населения, доклад председателю комиссии по предупреждению и ликвидации чрезвычайных ситуаций и обеспечению пожарной безопасности Березовского городского округа;
 - контроль за организацией первоочередного жизнеобеспечения и защиты населения на территории Березовского городского округа.

2) в режиме чрезвычайной ситуации - при возникновении и ликвидации чрезвычайной ситуации.

определение маршрутов эвакуации;

планирование и решение вопросов всестороннего жизнеобеспечения эвакуируемого (отселяемого) населения при возникновении чрезвычайных ситуаций;

учет, планирование и уточнение вопросов транспортного обеспечения эвакуации населения при возникновении чрезвычайных ситуаций в мирное время;

подготовка эвакуационных комиссий всех уровней;

обучение администраций сборных и приемных эвакуационных пунктов, промежуточных пунктов эвакуации, пунктов временного размещения и длительного проживания;

пропаганда знаний в области защиты населения и территорий от чрезвычайных ситуаций и обеспечения пожарной безопасности;

2) в режиме повышенной готовности:

контроль за приведением в готовность эвакуационных комиссий и приемных эвакуационных комиссий Березовского городского округа;

уточнение категории и численности эвакуируемого (отселяемого) населения на территории Березовского городского округа;

уточнение плана эвакуации (отселения) населения Березовского городского округа, а также контроль за уточнением планов эвакуации (отселения) в подведомственных эвакуационных органах Березовского городского округа;

организация подготовки к развертыванию сборных и приемных эвакуационных пунктов, промежуточных пунктов эвакуации, пунктов временного размещения и длительного проживания, а также пунктов посадки (высадки) на транспортные средства на территории Березовского городского округа;

контроль за подготовкой и порядком использования всех видов транспортных средств, выделяемых для вывоза населения из опасных районов и с промежуточных пунктов эвакуации;

контроль за приведением в готовность имеющихся защитных сооружений, противорадиационных укрытий в районах сборных эвакуационных пунктов, пунктов посадки на транспортные средства;

уточнение с подчиненными приемными эвакуационными комиссиями Березовского городского округа планов приема, размещения и организации жизнеобеспечения эвакуируемого (отселяемого) населения в безопасных районах;

3) в режиме чрезвычайной ситуации:

организация круглосуточного дежурства руководящего состава эвакуационных комиссий Березовского городского округа;

поддержание связи с подведомственными эвакуационными органами и транспортными службами Березовского городского округа, а также контроль за ходом оповещения населения и подачи транспорта к пунктам посадки;

руководство работой подчиненных эвакуационных комиссий по сбору эвакуируемого (отселяемого) населения и его отправке в пункты временного размещения (пункты длительного проживания) в Березовского городского округа;

контроль за своевременным развертыванием сборных эвакуационных и приемных эвакуационных пунктов, промежуточных пунктов эвакуации, пунктов временного размещения и длительного проживания;

сбор и обобщение данных о ходе эвакуации (отселения) населения, доклад председателю комиссии по предупреждению и ликвидации чрезвычайных ситуаций и обеспечению пожарной безопасности Березовского городского округа;

контроль за организацией первоочередного жизнеобеспечения и защиты населения на территории Березовского городского округа.

Проведение эвакуации населения из зоны чрезвычайной ситуации в каждом конкретном случае определяется условиями возникновения и развития чрезвычайной ситуации, характером и пространственно-временными параметрами воздействия поражающих факторов источника чрезвычайной ситуации.

При получении достоверного прогноза возникновения чрезвычайной ситуации организуются и проводятся мероприятия, цель которых заключается в создании благоприятных условий для организованного вывоза или вывода населения из зоны чрезвычайной ситуации.

2.10. Подготовительные эвакуационные мероприятия при угрозе возникновения чрезвычайных ситуаций

чайной ситуации следующие:

- 1)приведение в готовность эвакуационных комиссий, администраций пунктов временного размещения, пунктов длительного проживания и уточнение порядка их работы;
- 2)уточнение численности и категории населения, подлежащего эвакуации пешим порядком и транспортом;
- 3)распределение транспортных средств по сборным и приемным эвакуационным пунктам, промежуточным пунктам эвакуации;
- 4)подготовка маршрутов эвакуации, установка дорожных знаков и указателей;
- 5)подготовка к развешиванию пунктов временного размещения, пунктов длительного размещения и пунктов посадки (высадки);
- 6)проверка готовности систем оповещения и связи;
- 7)приведение в готовность имеющихся защитных сооружений, находящихся вблизи сборных эвакуационных пунктов.

2.11.Мероприятия по эвакуации населения при получении сигнала на проведение эвакуации населения следующие:

- 1)оповещение председателей эвакуационных комиссий органов Березовского городского округа и руководителей организаций, расположенных на территории Березовского городского округа, а также населения о начале и порядке проведения эвакуации;
- 2)развешивание и приведение в готовность пунктов временного размещения, пунктов длительного размещения;
- 3)сбор и подготовка к отправке в безопасные районы населения, подлежащего эвакуации (отселению);
- 4)подача транспортных средств в соответствии с расчетами к пунктам посадки на автомобильный транспорт эвакуируемого населения;
- 5)прием и размещение эвакуируемого населения в безопасных районах (пунктах временного размещения и длительного проживания), заблаговременно подготовленных по первоочередным видам жизнеобеспечения.

2.12.Эвакуация населения в случае аварии на радиационно опасных объектах в Свердловской области носит, как правило, межмуниципальный или региональный характер. Решение на проведение эвакуации населения принимается на основании прогнозируемой радиационной обстановки.

Эвакуация населения, как правило, производится по территориальному принципу, за исключением отдельных организаций (интернаты, детские дома, медицинские учреждения психоневрологического профиля и тому подобное), эвакуация которых предусматривается по производственному принципу.

2.13.Эвакуация населения производится в два этапа:

1)на первом этапе эвакуируемое население доставляется от мест посадки на транспорт до промежуточного пункта эвакуации, расположенного на границе зоны возможного радиоактивного загрязнения;

2)на втором этапе эвакуируемое население выводится с промежуточного пункта эвакуации в спланированные пункты временного размещения (длительного проживания).

Промежуточные пункты эвакуации создаются на внешней границе зоны возможного опасного радиоактивного загрязнения и должны обеспечивать учет, регистрацию, дозиметрический контроль, санитарную обработку, медицинскую помощь и отправку эвакуируемого контингента к местам временного размещения.

При необходимости на промежуточном пункте эвакуации проводится замена или специальная обработка одежды и обуви.

На промежуточном пункте эвакуации производится пересадка населения с «грязного» транспорта на «чистый» транспорт. Загрязненный транспорт используется для перевозки эвакуируемого населения только на загрязненной территории.

«Чистый» транспорт используется для вывоза населения с промежуточного пункта эвакуации до мест временного размещения.

Характерной особенностью проведения эвакуации населения при авариях на радиационно опасных объектах является обязательное использование для вывоза людей крытого транспорта, обладающего защитными свойствами от радиации.

В целях предотвращения необоснованного облучения посадка на транспортные средства производится, как правило, непосредственно от мест нахождения людей (от подъездов домов, служебных зданий, защитных сооружений).

После ликвидации последствий аварии на радиационно опасном объекте и в зоне радиоактивного загрязнения принимается решение о проведении реэвакуации.

2.14.В случае аварии на химически опасном объекте проводится экстренный вывоз (вывод) людей, попадающих в зону поражения, за границы распространения облака аварийно химически опасного вещества. Население, проживающее в непосредственной близости от химически опасного объекта, ввиду быстрого распространения облака аварийно химически опасного вещества, как правило, не выводится из опасной зоны, а укрывается в жилых (производственных) зданиях и сооружениях с проведением герметизации помещений с использованием средств индивидуальной защиты органов дыхания на верхних или нижних этажах (в зависимости от характера распространения аварийно химически опасного вещества).

Возможный экстренный вывоз (вывоз) населения планируется заблаговременно по данным предварительного прогноза и производится из тех жилых домов и помещений объектов экономики, которые находятся в зоне возможного заражения.

Временное размещение эвакуируемого населения может осуществляться не только по заранее отработанным планам, но и проводиться в оперативном порядке. При аварии с аварийно химически опасными веществами вывоз (вывоз) населения из зоны заражения и временное его размещение производятся в зависимости от реально складывающейся обстановки.

2.15.Эвакуация населения из зон катастрофического затопления (наводнения) проводится при угрозе или в случае разрушения гидротехнических сооружений и повышения уровня воды в период паводка в реках и других водоемах, а также при разрушении объектов жизнеобеспечения вследствие возникновения данного стихийного явления.

В результате катастрофического затопления (наводнения) остаются значительные разрушения жилого фонда и объектов жизнеобеспечения. Поэтому реэвакуация населения возможна только после проведения значительного объема восстановительных работ, которые могут быть достаточно продолжительными. Паводковое повышение уровня воды в реках и водоемах также может быть довольно продолжительным (до нескольких недель).

При наличии достоверного прогноза о прорыве гидротехнического сооружения проводится упреждающая (заблаговременная) эвакуация. Она носит локальный или местный характер. При достаточном времени упреждения эвакуация проводится по производственному-территориальному принципу с развешиванием сборных эвакуационных пунктов. При небольшом периоде упреждения эвакуация проводится по территориальному принципу в один или два этапа. Во втором случае эвакуируемое население вывозится (выводится) на промежуточные пункты эвакуации на границе зоны катастрофического затопления (наводнения), а затем доставляется в места временного размещения. При угрозе прорыва гидротехнического сооружения производится экстренная эвакуация из зоны 4-часового добега волны прорыва. За пределами зоны 4-часового добега волны прорыва эвакуация производится исходя из прогнозируемой или реально сложившейся гидрологической обстановки.

При угрозе катастрофического (природного или техногенного характера) затопления эвакуация населения может проводиться без развешивания сборных эвакуационных пунктов. При этом оперативные группы, сформированные из личного состава сборных эвакуационных пунктов, организуют вывоз (вывод) эвакуируемого населения на границу зоны чрезвычайной ситуации с последующей отправкой к пунктам временного размещения.

2.16.При возникновении массовых лесных и торфяных пожаров, угрожающих жизни и здоровью населения и сельскохозяйственным животным, эвакуационные мероприятия зависят от следующих условий: скорости распространения пожара, метеоусловий и характера местности. В зависимости от пожарной обстановки эвакуационные мероприятия могут прово-

диться в два этапа.

На первом этапе эвакуационных мероприятий население выводится из зоны пожара в безопасные места.

На втором этапе эвакуационных мероприятий население выводится (вывозится) к пунктам временного размещения (пунктам длительного проживания).

После ликвидации пожара принимается решение о проведении реэвакуации.

2.17.При возникновении чрезвычайных ситуаций на взрывопожароопасных объектах основные усилия направлены на спасение населения из зон чрезвычайных ситуаций. Эвакуационные мероприятия по спасению населения проводятся в два этапа. На первом этапе эвакуации население выводится за зону разрушений. И при необходимости на втором этапе эвакуации население выводится (вывозится) на пункты временного размещения.

3. Опубликовать настоящее постановление в газете «Березовский рабочий» и разместить на официальном сайте администрации Березовского городского округа в сети Интернет.

4. Контроль за исполнением настоящего постановления возложить на заместителя главы администрации Березовского городского округа Дорохину М.Д.

Глава Березовского городского округа, глава администрации
Е.Р. ПИЦОВ

ПОСТАНОВЛЕНИЕ АДМИНИСТРАЦИИ БЕРЕЗОВСКОГО ГОРОДСКОГО ОКРУГА **от 27.10.2017 г. №853**

О внесении изменений в административный регламент предоставления муниципальной услуги «Предоставление земельных участков в аренду гражданам, имеющим право на первоочередное или внеочередное приобретение земельных участков в соответствии с федеральными законами, законами субъектов Российской Федерации на территории Березовского городского округа», утвержденный постановлением администрации Березовского городского округа от 04.03.2016 №153

В целях приведения регламента предоставления муниципальной услуги «Предоставление земельных участков в аренду гражданам, имеющим право на первоочередное или внеочередное приобретение земельных участков в соответствии с федеральными законами, законами субъектов Российской Федерации на территории Березовского городского округа» в соответствие действующему законодательству, руководствуясь Земельным кодексом Российской Федерации, Федеральным законом от 27.07.2010 №210-ФЗ «Об организации предоставления государственных и муниципальных услуг»,

ПОСТАНОВЛЯЮ:

1. Внести в административный регламент предоставления муниципальной услуги «Предоставление земельных участков в аренду гражданам, имеющим право на первоочередное или внеочередное приобретение земельных участков в соответствии с федеральными законами, законами субъектов Российской Федерации на территории Березовского городского округа» утвержденный постановлением администрации Березовского городского округа от 04.03.2016 №153, изменения следующего содержания:

1.1. Абз. 7 п. 1.2 исключить.

1.2. Абз. 1 п. 1.3 изложить в следующей редакции: «Заявителями могут быть следующие граждане, постоянно проживающие на территории Березовского городского округа, не реализовавшие право на однократное получение бесплатно в собственность земельного участка для индивидуального жилищного строительства (далее - заявители):».

1.3. Пп. 1 п. 1.3 исключить.

1.4. Пп. 2 п. 1.3 дополнить словами «при условии их нахождения на учете в качестве лиц, нуждающихся в улучшении жилищных условий».

1.5. Пп. 4 п. 1.3 дополнить словами «при условии их нахождения на учете в качестве лиц, нуждающихся в улучшении жилищных условий».

1.6. Пп. 7 п. 1.3 дополнить словами «при условии их нахождения на учете в качестве лиц, нуждающихся в улучшении жилищных условий, либо при наличии оснований для постановки на жилищный учет».

1.7. Пп. 8 п. 1.3 дополнить словами «при условии их нахождения на учете в качестве лиц, нуждающихся в улучшении жилищных условий, либо при наличии оснований для постановки на жилищный учет».

1.8. Пп. 10 п. 1.3 исключить.

1.9. Пп. 1 п. 2.5 исключить.

1.10. Пп. 7 п. 2.5 исключить.

2. Опубликовать настоящее постановление в газете «Березовский рабочий» и разместить на официальном сайте администрации Березовского городского округа.

3. Контроль за исполнением настоящего постановления возложить на первого заместителя главы администрации Березовского городского округа Коргуля А.Г.

Глава Березовского городского округа, глава администрации
Е.Р. ПИЦОВ

ПОСТАНОВЛЕНИЕ АДМИНИСТРАЦИИ БЕРЕЗОВСКОГО ГОРОДСКОГО ОКРУГА **от 27.10.2017 г. №853-1**

О внесении изменений в Перечень муниципального имущества Березовского городского округа, используемого в целях оказания имущественной поддержки субъектам малого и среднего предпринимательства и организациям, образующим инфраструктуру поддержки субъектов малого и среднего предпринимательства

В целях эффективного использования муниципального имущества, включенного в перечень собственником в соответствии с федеральным законом от 06.10.2003 №131-ФЗ «Об общих принципах организации местного самоуправления в Российской Федерации» принято решение о его использовании в целях исполнения полномочий по решению вопросов местного значения, руководствуясь положением «О порядке формирования, ведения и опубликования перечня муниципального имущества Березовского городского округа, предназначенного для оказания имущественной поддержки субъектам малого и среднего предпринимательства и организациям, образующим инфраструктуру поддержки субъектов малого и среднего предпринимательства»,

ПОСТАНОВЛЯЮ:

1. Внести в Перечень муниципального имущества Березовского городского округа, используемого в целях оказания имущественной поддержки субъектам малого и среднего предпринимательства и организациям, образующим инфраструктуру поддержки субъектов малого и среднего предпринимательства, утвержденный постановлением администрации Березовского городского округа от 03.08.2016 №527, следующие изменения:

1.1. Исключить строку №19: «нежилые помещения №№16-35, площадью 205,7 кв.м., расположенные по адресу: г.Березовский, ул.Толбухина, 7а».

2. Настоящее постановление опубликовать в газете «Березовский рабочий» и разместить на официальном сайте администрации Березовского городского округа в сети Интернет.

3. Контроль за исполнением настоящего постановления возложить на первого заместителя главы администрации Березовского городского округа Коргуля А.Г.

Глава Березовского городского округа, глава администрации
Е.Р. ПИЦОВ

ПОСТАНОВЛЕНИЕ АДМИНИСТРАЦИИ БЕРЕЗОВСКОГО ГОРОДСКОГО ОКРУГА
 от 27.10.2017 г. №853-4

«О внесении изменений в проект планировки и проект межевания территории в границах улиц Красных Героев – Ленина – Строителей – пер. Кировский в составе жилого района «Южный» г.Березовского Свердловской области»

Рассмотрев проект изменений в проект планировки и проект межевания территории в границах улиц Красных Героев – Ленина – Строителей – пер. Кировский в составе жилого района «Южный» г.Березовского Свердловской области, разработанный в 2017 году по заказу общества с ограниченной ответственностью «Промышленная строительная компания «Активстройсервис», обществом с ограниченной ответственностью «Проектно-консалтинговая компания «Альтернатива» (шифр проекта: Т-2539СО-2015) на основании постановления администрации Березовского городского округа от 27.07.2015 №421-1 «О подготовке проекта изменений в проект планировки и проект межевания территории в границах улиц Красных Героев – Ленина – Строителей – пер. Кировский в составе жилого района «Южный» г.Березовского Свердловской области», учитывая протокол публичных слушаний и заключение о результатах публичных слушаний, состоявшихся 11.07.2017,

ПОСТАНОВЛЯЮ:

1. Внести изменения в проект планировки и проект межевания территории в границах улиц Красных Героев – Ленина – Строителей – пер. Кировский в составе жилого района «Южный» г.Березовского Свердловской области, утвержденные постановлением администрации Березовского городского округа от 19.01.2015 №10, изложив текстовые и графические материалы, указанные в составе проекта, в новой редакции.

1.1. Утвердить основную часть проекта планировки территории (раздел 2 приложения №1, приложения №2 и №3) в границах улиц Красных Героев – Ленина – Строителей – пер. Кировский в составе жилого района «Южный» г.Березовского Свердловской области (далее – проект планировки) (прилагается), разработанного в 2017 году обществом с ограниченной ответственностью «Проектно-консалтинговая компания «Альтернатива» (шифр проекта: Т-2539СО-2015) в следующем составе:

приложение №1 – положения (раздел 2 пояснительной записки), ПЗ-1;
 приложение №2 – чертёж планировки территории, масштаб 1:2000;
 приложение №3 – разбивочный чертёж осей улиц и красных линий, масштаб 1:2000».

1.2. Утвердить проект межевания территории (раздел 3 приложения №1, приложение №4) в границах улиц Красных Героев – Ленина – Строителей – пер. Кировский в составе жилого района «Южный» г.Березовского Свердловской области (далее – проект планировки) (прилагается), разработанного в 2017 году обществом с ограниченной ответственностью «Проектно-консалтинговая компания «Альтернатива» (шифр проекта: Т-2539СО-2015) в следующем составе:

приложение №1 – положения (раздел 3 пояснительной записки), ПЗ-1;
 приложение №4 – чертёж межевания территории, масштаб 1:2000.

2. Учесть утвержденные проекты планировки и межевания указанной территории при актуализации генерального плана Березовского городского округа Свердловской области применительно к г.Березовскому и при внесении изменений в Правила землепользования и застройки Березовского городского округа.

3. Правообладателям и собственникам земельных участков и иных объектов недвижимости, расположенных на территории в границах улиц Красных Героев – Ленина – Строителей – пер. Кировский в составе жилого района «Южный» г.Березовского Свердловской области, руководствоваться проектом межевания территории, утвержденным настоящим постановлением, при осуществлении работ по формированию и постановке на кадастровый учет земельных участков, при внесении изменений в сведения государственного кадастра недвижимости.

4. Опубликовать настоящее постановление, утвержденные проекты планировки и межевания территории (приложения №1, №2, №3, №4) в газете «Березовский рабочий» и разместить на официальном сайте администрации Березовского городского округа в сети Интернет.

5. Контроль за исполнением настоящего постановления возложить на первого заместителя главы администрации Березовского городского округа Коргуля А.Г.

Глава Березовского городского округа, глава администрации
Е.Р. ПИЦЦОВ

Свердловская область РФ
 Общество с ограниченной ответственностью
 «Проектно-консалтинговая компания
 «АЛЬТЕРНАТИВА»

Свидетельство о допуске к определённому виду или видам работ по подготовке Проектной документации, которые оказывают влияние на безопасность Объектов капитального строительства №1505.00-2013-6670387185-П-177 выдано «08» апреля 2013г.
 Саморегулируемая организация основанная на членстве лиц, осуществляющих подготовку проектной документации объектов капитального строительства «ОБЪЕДИНЕНИЕ ПРОЕКТИРОВЩИКОВ «ТОПЛИВНО-ЭНЕРГЕТИЧЕСКИЙ КОМПЛЕКС»
 Регистрационный номер: СРО-П-177-29102012

Экз. № __

Проект изменений в проект планировки и проект межевания территории района в границах улиц:
 Красных Героев – Ленина – Строителей – пер. Кировский в городе Березовском Свердловской области

шифр Т-2539-2015

Том 1. Положения о размещении объектов

Директор
 Главный архитектор

И.С. Широкова
 А. В. Леготин

Екатеринбург 2017

Проект разработан авторским коллективом
 Главный архитектор проекта
 Архитектурно-планировочная часть:
 Графическое оформление проектных материалов:

Леготин А.В.
 Куликова Г.В.
 Куликова Г.В.

Состав проекта

Книга, лист	Наименование, масштаб	Инв. номер	Кол-во листов, тип файла
-------------	-----------------------	------------	--------------------------

1.Текстовые материалы			
Основная часть (утверждаемая)			
ПЗ 1	Положения о размещении объектов капитального строительства и характеристиках планируемого развития территории		1 книга
Материалы по обоснованию			
ПЗ 2	Пояснительная записка		1 книга
ПЗ 3	Ведомость расчета координат межевых точек		1 книга
ПЗ 4	Расчеты по инженерному оборудованию*		1 книга
2.Графические материалы			
Основная часть (утверждаемая)			
1	Чертёж планировки территории. М 1:2000		1 лист
2	Чертёж межевания территории М 1:2000		1 лист
3	Разбивочный чертёж осей улиц и красных линий. М 1:2000. Поперечные профили улиц и дорог. М 1:200		1 лист
Материалы по обоснованию			
4	Схема расположения элемента планировочной структуры. М 1:5000		1 лист
5	Схема использования территории в период подготовки проекта планировки территории. М 1:2000		1 лист
6	Схема размещения инженерных сетей и сооружений. М 1:2000		1 лист
7	Схема организации улично-дорожной сети. М 1:2000		1 лист
8	Схема вертикальной планировки и инженерной подготовки территории. М 1:2000		1 лист
9	Схема границ зон с особыми условиями использования территорий (М 1:2000)		1 лист
3.Материалы проекта на электронном носителе			
1 CD-R	Проект планировки группы многоквартирных жилых домов в городе Березовском Свердловской области, в границах ул.Театральная – пер.Клубный – Загвозкина – Восточная. Графические и текстовые материалы		ГИС ИнГЕО JPEG Word

* В 1 экземпляре в архиве разработчика

1.Общие сведения по проекту

1.1.Проект планировки и проект межевания территории района в границах улиц Красных Героев – Ленина – Строителей – пер. Кировский в г.Березовском Свердловской области выполнен ООО «Проектно - консалтинговая компания «Альтернатива» в 2014 году по заказу ООО Промышленная строительная компания «Активстройсервис» на основании Технического задания, согласованного главным архитектором Березовского городского округа и выданного заказчиком в 2014 году.

Основанием для разработки градостроительной документации является:

Договор №08-07-15 от 02.07.2015

Постановление Администрации Березовского городского округа от 27.07.2015 №421-1 «О подготовке проекта изменений в проект планировки и проект межевания территории в границах улиц Красных Героев – Ленина – Строителей – пер.Кировский в составе жилого района «Южный» г.Березовского Свердловской области».

2. Проект планировки
2.1. Характеристика планируемого развития территории

Граница проекта планировки территории включает территорию площадью 47,1 га. Проектируемый район расположен в центральной части города. Территория района преимущественно предназначена для размещения жилой застройки средней и повышенной этажности. Территории граничащие с улицами Ленина и Строителей намечены под объекты общественно-деловой зоны.

Участок проектирования ограничен:

с северо-запада – ул.Ленина;
 с северо-востока – ул.Строителей;
 с юго-востока – пер.Кировский;
 с юго-запада – ул.Красных Героев.

Численность населения составит на расчётный срок – 10,0 тыс. человек.

Архитектурно-планировочное решение
 Архитектурно-планировочная структура решена в соответствии с Генеральным планом г. Березовского (ОАО «Уралгражданпроект», 2008 год). Ее составляют следующие основные элементы:

улицы широтного направления – Ленина, Театральная, Южная (усл.);
 переулки Клубный, Кировский, Токарей,
 улицы меридионального направления – Строителей, Красных Героев, Исакова, Загвозкина, Восточная.

Основная идея архитектурно-планировочной композиции территории многоэтажной жилой застройки заключается в создании максимально комфортной среды для жителей с учётом высокой стоимости освоения новых территорий и формирования выразительного образа центра города. При этом функциональное зонирование территории многоэтажной жилой застройки решено с учётом максимального сокращения расстояний от жилых домов до объектов обслуживания микрорайонного значения и максимальной изоляции жилых зон от объектов обслуживания общегородского значения.

В соответствии с правилами землепользования и застройки городского округа и по согласованию с отделом архитектуры и градостроительства города Березовский в границах красных линий проектируемых кварталов заданы линии регулирования жилой застройки, которые ограничивают зону жилой застройки.

Территория проектируемого района с учетом преимущественного функционального использования подразделяется на зоны: жилую, общественно-деловую, торговых комплексов, инженерной инфраструктуры.

2.2.Характеристика развития систем социального и транспортного обслуживания и инженерно-технического обеспечения.

2.2.1.Развитие системы социального обслуживания.

Жилищное строительство. Жилищный фонд на проектный срок составит 290,61 тыс. кв. м. общей площади жилых помещений, в том числе: существующий сохраняемый - 122,07 тыс. кв. м.

Структура этажности жилищного фонда на расчётный срок:

3 - этажный – 5,95 тыс. кв. м (2,0%);
 4 - 6-этажный – 75,73 тыс. кв. м (26,1%);
 7 - 9-этажный – 32,80 тыс. кв. м (11,3%);
 10 - 16-этажный – 176,13 тыс. кв. м (60,6%).

Объём нового строительства – 168,54 тыс. кв. м. Структура этажности в новом строительстве следующая:

5 - 6-этажная застройка – 23,27 тыс. кв. м. (13,8%);
 7 - 9-этажная застройка – 10,17 тыс. кв. м. (6,0%);
 10 - 16-этажная застройка – 135,10 тыс. кв. м. (80,2%).

Новое жилищное строительство разместится на 13,0 га, в том числе, многоэтажное строительство на 11,0 га, среднеэтажное на 2,0 га.

Убыль жилищного фонда составит 5,69 тыс. кв. м. общей площади, в том числе по этажности:

2 - этажный – 1,11 тыс. кв. м. (19,5%);
 1 - этажный – 4,58 тыс. кв. м. (80,5%).

Распределение убыли следующее:
 под общественно-деловую застройку – 1,11 тыс. кв. м.;
 под жилую застройку – 4,58 тыс. кв. м.

Население района на проектный срок определено в количестве 10,0 тыс. чел., при средней жилищной обеспеченности 29 кв. м./чел. Средняя жилищная обеспеченность в расчётах принята, в соответствии с нормативами градостроительного проектирования Свердловской области (НГПСО 1-2009.66) для массовой застройки. В новом жилищном фонде будет про-

живать – 5,8 тыс. человек, в сохраняемом – 4,2 тыс. человек.

Средняя плотность населения составит 366 чел./га. Коэффициент плотности застройки – 1,1.

Объекты социального и коммунально-бытового назначения. Расчёт потребности в объектах социального и коммунально-бытового назначения в проекте планировки проведён в соответствии с Нормативами градостроительного проектирования Свердловской области (НГПСО 1-2009.66) для населения на расчётный срок – 10,0 тыс. человек.

В соответствии с утверждённым «Генеральным планом Березовского городского округа Свердловской области применительно к городу Березовский» на проектируемой территории предлагалось размещение общегородских объектов: общественно-делового центра, гостиницы. На месте коллективных садов предлагалось размещение общегородского центра. Размещение новых общеобразовательных школ и дошкольных образовательных учреждений на этой территории не планировалось.

В соответствии с проектом ООО «Институт местных видов топлива Уралгипроторф» в границе проекта планируется размещение общественного комплекса в районе улиц Ленина-Загвозкина. Решение о проектировании и строительстве принято Заказчиком ООО «СтройКом». Проектная мощность комплекса: площадь торговых залов – 1760 кв. м. (торговый зал продовольственных товаров – 1200 кв. м., торговый зал непродовольственных товаров – 560 кв. м.), кафе на 40 посадочных мест.

Планируется строительство гостиницы на 100 мест (пер.Клубный - ул.Загвозкина). В соответствии с проектом ООО «ГАММА ПРОЕКТ» планируется размещение торгового центра по адресу ул.Театральная, 6. Площадь торговых залов ориентировочно составит 5500 кв. м.

В проекте норматив по общеобразовательным учреждениям принят – 110 учащихся на 1 тыс. человек, по дошкольным образовательным учреждениям – 50 мест на 1 тыс. человек, в соответствии с нормативами НГПСО 1-2009.66. Потребность в общеобразовательных учреждениях составит 1100 учащихся. Школа №33, по лицензии на 540 учащихся. Существующая площадь участка школы №33 – 0,44 га, планируется увеличение участка школы до 1,25 га. Расширение вместимости существующей школы не планируется. Потребности в дополнительных школьных местах для населения 10,0 тыс. человек на расчётный срок составит – 560 учащихся. По данным Управления образования г.Березовского, школа №1 (ул.Ленина, 24) может принять 250 учащихся, а в 2016 году планируется строительство школы в пятом микрорайоне на 1275 учащихся.

Потребность в дошкольных образовательных учреждениях (ДОУ) на проектный срок составит 500 мест. Существующий сохраняемый - детский сад на 230 мест. Потребность в новом строительстве дошкольных образовательных учреждений составит – 270 мест. Предлагается разместить на проектируемой территории встроенное ДОУ на 80 мест в квартале ул. агвоздкина - пер.Клубный - ул.Восточная - ул.Театральная. Площадь участка ДОУ – 0,23 га. По данным Управления образования, детский сад №17 (ул.Октябрьская, 3) подлежит реконструкции, вместимость его будет – 240 мест. В радиусе доступности по адресу ул.Циолковского, 5 планируется строительство нового ДОУ на 270 мест.

Для предприятий торговли норматив обеспеченности площадью торгового зала по г.Березовский принят - 500 кв. м. на 1000 жителей, в соответствии с проектом «Генеральный план Березовского городского округа применительно к территории города Березовского», в том числе продовольственными магазинами – 175 кв. м, непродовольственными – 325 кв. м. Для микрорайона, принимаются за нормативы: 70% от общегородского норматива (120 кв. м.) по продовольственным магазинам и 20% от общегородского норматива (65 кв. м.) по непродовольственным магазинам. Потребность в предприятиях торговли составит – 1850 кв. м. Площадь торгового зала сохраняемых предприятий торговли на территории проектируемого микрорайона составляет – 3104 кв. м. В проекте зарезервированы территории для размещения коммерческих предприятий сферы услуг.

Остальные объекты повседневного обслуживания предлагается разместить в первых этажах жилых зданий: 2 физкультурно-оздоровительных клуба по месту жительства (100 человек), пункт раздачи детского питания (100 кв. м.), предприятия общественного питания (225 посадочных мест), предприятия бытовых услуг (34 рабочих места).

2.2.2. Развитие системы транспортного обслуживания.

Принята следующая классификация уличной сети проектируемой территории: Предлагаемая система улично-дорожной сети предусматривает дифференциацию улиц по транспортному назначению с подразделением на следующие категории: магистральные улицы общегородского значения регулируемого движения; улицы местного значения: улицы в жилой застройке.

Магистральными улицами общегородского значения регулируемого движения являются ул.Строителей и ул.Театральная и ул.Красных Героев, которые связывают проектируемую территорию с другими районами города и имеют выход на дороги внешней сети.

Общая протяженность уличной сети проектируемого района составит 5,10 км.

2.2.3. Развитие системы инженерно-технического обеспечения.

Водоснабжение.

Водопотребление проектируемого района составит 4417,45 м³/сут.

Водоснабжение района проектируется от городской системы водоснабжения. Схема водоснабжения района решена в соответствии с протоколом технического совещания при главном инженеру МУП БВКХ «Водоканал» №12/ПТО от 15.05.2014.

Подача воды в район сохраняется от существующего городского магистрального водовода Д-300 мм, проложенного в границах района по улицам: Театральной, Загвозкина, по внутриквартальной территории жилой группы 3, улице Исакова.

Система водоснабжения района принята кольцевая. Главное водопроводное кольцо района Д-315 мм – существующее, проложено по улице Восточной, по внутриквартальной территории жилой группы 4, по ул.Загвозкина.

От главного водопроводного кольца района проектируются районные водопроводные кольца:

Д-225 мм по ул.Загвозкина, пер.Клубному, ул.Красных Героев, пер.Кировскому, ул.Исакова;

Д-160 мм по улицам Восточной, Жилой 1 (ул.), Исакова с перемышкой по ул.Загвозкина.

В существующей жилой застройке района повышенной этажности (9 и более этажей) для поддержания необходимого давления в сети водоснабжения имеются насосные станции подкачки в домах, в проектируемой жилой застройке повышенной этажности также предусматриваются насосные станции подкачки.

Обеспеченность жилой застройки района водой путём ввода в дома принята 100%.

Пожаротушение в районе проектируется из хоз-питьевого водопровода. Для этой цели на водоводах располагаются пожарные гидранты, расстояние между которыми должно быть определено согласно СП 8.13130.2009 на следующих стадиях проектирования.

Необходимый пожарный объём воды для района составит 1392,42 м³, в том числе расход воды на наружное и внутреннее пожаротушение в течение трёх часов составит 652,32 м³.

Водоотведение

Количество стоков района, поступающих в систему хоз-бытовой канализации города, составит 3726,75 м³/сут. (расход приведен максимально-суточный).

Схема канализации района решена в соответствии с протоколом технического совещания при главном инженеру МУП БВКХ «Водоканал» №12/ПТО от 15.05.2014.

Канализование района осуществляется в городскую систему канализации.

Проектом предлагается хоз-бытовые стоки района системой существующих и проектируемых самотечно-напорных коллекторов отводить в существующие городские самотечные коллекторы, проложенные по территории района:

Д-700 мм – по улицам Театральной и Загвозкина;

Д-300, 315 мм – по территории рынка, по внутриквартальной территории жилой группы 7, по улицам: Загвозкина, Театральной, Исакова, пер.Клубному, по внутриквартальной территории жилой группы 1 и ул.Ленина.

В соответствии с рабочим проектом жилой застройки в границах улиц пер.Клубный - Восточная – Театральная - Загвозкина в г.Березовский Свердловской области, выполняемым в

настоящее время архитектурно-проектной компанией «Уралсибпроект», участок коллектора Д-700 мм, проложенный по улице Восточной и пер.Токарей, выносится за пределы жилого квартала на улицы Театральную и Загвозкина.

В связи со значительным увеличением населения района увеличивается количество хоз-бытовых стоков района.

Проектом предлагается разгрузить городской коллектор Д-300, 315 мм, сбросив часть его стоков в городской коллектор Д-700 мм с помощью насосной станции перекачки, которую проектируется врезать в коллектор Д-300 мм на улице Театральной в районе перекрестка с ул.Загвозкина. К насосной станции перекачки предполагается отводить стоки части жилой застройки Советского микрорайона, расположенного юго-восточнее проектируемого района, в объеме ориентировочно 6600 м³/сут, а также часть стоков проектируемого района (жилой группы 7, части жилой группы 8 и рынка) в объеме 548,00 м³/сут (объемы приведены максимально-суточные).

Далее насосной станции перекачки стоки предлагается подавать в городской коллектор Д-700 мм по напорному коллектору Д-315 мм, проектируемому по ул.Театральной. Участок городского коллектора Д-300 мм от насосной станции перекачки до ул.Исакова предлагается исключить из работы.

В соответствии с утвержденным генеральным планом г.Березовского и протоколом технического совещания при главном инженеру МУП БВКХ «Водоканал» участок городского коллектора Д-300 мм от Советского микрорайона до проектируемой насосной станции перекачки предлагается переложить на новый полиэтиленовый Д-315 мм.

Сохраняемый на территории района участок городского коллектора Д-300, 315 мм от ул. Театральной до ул.Ленина будет принимать стоки жилой группы 1 и частично жилых групп 2, 3, 6 и 8 с учетом перекачки существующих самотечных коллекторов Д-160, 150 мм по улице Исакова и по территории жилой группы 2 на Д-225 мм.

Часть жилых групп 6 и 2 сбрасывают стоки в существующий самотечный коллектор Д-400 мм, отводящий их к насосной станции перекачки «Февральская», расположенной за границами района. Участок самотечного коллектора Д-160 мм по ул.Красных Героев предлагается переложить на Д-225 мм. Насосной станцией перекачки «Февральская» стоки по существующему напорному коллектору Д-200 мм подаются в городской коллектор Д-700 мм. Остальные стоки района – жилых групп 4, 5 и частично 3 отводятся непосредственно в городской коллектор Д-700 мм.

Обеспеченность жилой застройки района централизованной системой канализации принята 100%.

Теплоснабжение

Теплопотребление жилой застройки и объектов соцкультбыта района составит 44,64 Гкал/ч (51,92 МВт), в т.ч. от централизованного источника 41,31 Гкал/ч (46,97 МВт).

В связи с тем, что существующее теплопотребление района от централизованного источника, составляющее 16,83 Гкал/час увеличивается на 24,48 Гкал/час и составляет 41,31 Гкал/час, проектные предложения по теплоснабжению района приняты в соответствии с решениями утвержденного генерального плана г.Березовского и рабочего совещания по вопросам теплоснабжения при зам. главы администрации г.Березовского от 03.06.2014.

Теплоснабжение района сохраняется от городской системы теплоснабжения. Проектируемый район находится в границах теплового района РТС-4, источником теплоснабжения которого является Ново-Свердловская ТЭЦ. В проектируемый район тепло подается от «Центральной» котельной, расположенной за границами района, по двум тепломагистралям (БМ):

- БМ-9 ДД-325 мм по ул.Восточной;

- БМ-7 ДД-425 мм, проложенной в границах района по улицам: Восточной, пер.Кировскому, Строителям.

Система теплоснабжения двухтрубная, параметры теплоносителя 130/70оС.

Проектом максимально сохраняется сложившаяся схема теплоснабжения района.

От БМ-9 сохраняется подача тепла к двум существующим центральным тепловым пунктам: ЦТП-1 – по теплопроводу ДД-325 мм и ЦТП-2 – по теплопроводу ДД-273 мм с учетом перекачки его на ДД-325 мм.

Проектом предлагается:

на проектный срок произвести реконструкцию тепломагистрали БМ-9 (Т9.1 по чертежу) от ТК 9-1 до ЦТП-1 без увеличения диаметров труб, а за проектный срок (при полном освоении района) обеспечить отоплением и горячим водоснабжением всю существующую и проектируемую жилую застройку и объекты соцкультбыта от ул.Ленина до ул.Театральной (жилые группы 1-5). Для этого проектом предложена перекачка БМ-9 (Т9.1 по чертежу) на ДД-426 мм (Т9.2 по чертежу) на участке от «Центральной» котельной до тепловой камеры ТК 9-2, а так же вынос тепломагистрали БМ-9 из под проезжей части ул.Восточной.

от тепломагистрали БМ-7 – всю проектируемую жилую застройку и объекты соцкультбыта от ул.Театральной до ул.Жилая 1 (ул.) (жилые группы 7, 8 и 6 за исключением четырех 10-этажных домов (микрорайон «Радужный»), которые обеспечиваются отоплением и горячим водоснабжением от крышных газовых котельных. Для этого проектируется перекачка участка теплопровода, подающего тепло в район от тепломагистрали БМ-7, с ДД-219 на ДД-273 мм.

Для обеспечения существующей жилой застройки, получающей тепло от ЦТП-1, централизованным горячим водоснабжением предлагается в ЦТП-1 снижать параметры теплоносителя до 105/70оС и далее по существующей двухтрубной системе подавать тепло в жилые дома, где проектируется установка теплообменников для целей горячего водоснабжения.

В ЦТП-2 сохраняется снижение параметров теплоносителя до 105/70оС для целей отопления и приготовления воды для горячего водоснабжения. Система теплоснабжения от ЦТП-2 четырехтрубная.

При необходимости ЦТП-1, ЦТП-2 и ИТП потребителей после ЦТП-1 подлежат реконструкции.

Диаметры теплопроводов, подающих тепло от котельной, рассчитаны по укрупненным показателям и требуют уточнения на следующих стадиях проектирования.

Теплоснабжение всей строящейся в настоящее время и проектируемой жилой застройки района проектируется от БМ-9 и БМ-7 с подключением зданий по независимой закрытой схеме с индивидуальными тепловыми пунктами (ИТП) в домах для снижения параметров теплоносителя для целей отопления и приготовления воды для горячего водоснабжения.

Система водоснабжения с ИТП позволит отказаться от распределительных сетей горячего водоснабжения, снизив потери тепла при транспортировке.

Проектом рекомендуется при прокладке новых теплопроводов или замене старых применение предварительно изолированных труб с герметичным покровным слоем и автоматической системой обнаружения утечек.

Прокладка всех теплопроводов в районе предполагается в подземном варианте.

Электроснабжение

Электропотребление жилой застройки и объектов соцкультбыта района на коммунально-бытовые нужды составит 10,797 МВт.

В связи с отсутствием технического задания на электроснабжение района проектные предложения по электроснабжению приняты в соответствии с письмом ЗАО «Уральские электрические сети» №110 от 06.06.2014.

Проектом сохраняется сложившаяся схема электроснабжения района.

Источниками электроснабжения существующей застройки района являются электроподстанции (ПС):

ЮБЗ 35/6 кВ;

СБЗ 35/6 кВ;

Новая 35/10 кВ.

От ПС ЮБЗ электроэнергия подается потребителям района по фидеру 6 кВ «Город-1», от ПС СБЗ – по фидеру 6 кВ «Город-5» через трансформаторные подстанции (ТП) 6/0,4 кВ, расположенные в жилой застройке. От ПС Новая электроэнергия по питающей воздушно-кабельной линии электропередач 10 кВ подается к существующему в районе распределительному пункту РП-4, от которого посредством большего числа распределительных ВЛ 10 кВ поступает к трансформаторным подстанциям (ТП) 10/0,4 кВ для подачи потребителям. К

№ п/п	Наименование показателей	Единица измерения	Современное состояние на 2013 год	Расчетный срок 2025 год
	- 10-16 -этажные дома	-»-		135,10/80,2
3.6.	Средняя обеспеченность	кв. м/чел.	23,4	29,0
3.7.	Коэффициент плотности застройки на территории жилой зоны		0,6	1,1
4.	Объекты социального и коммунально-бытового назначения			
4.1.	Школы общеобразовательные, всего/1000 чел.	учащиеся	540/98	540/54
4.2.	Дошкольные образовательные учреждения, всего/1000 чел.	место	230/42	310/31
4.3.	Детская школа искусств	учащиеся	330	330
4.4.	Библиотека	учреждение	1	1
4.5.	Аптека	объект	3	3
4.6.	Пункт раздачи детского питания, всего/1000 чел.	кв. м	-	100/10
4.7.	Физкультурно-оздоровительный клуб по месту жительства, всего/1000 чел.	человек, занимающихся спортом	-	100/10
4.8.	Предприятия торговли, всего/1000 чел.	кв. м торговой площади	3104/564	3104/310
4.9.	Березовский рынок	кв. м торговой площади	9815	9815
4.10.	Торговый центр	кв. м торговой площади	-	5500
4.11.	Общественный комплекс	кв. м торговой площади	-	1760
4.12.	Общественно-деловой центр, объект	объект	-	1
4.13.	Гостиница	место	-	100
4.14.	Предприятия общественного питания, всего/1000 чел.	посадочное место	85/15	310/31
4.15.	Предприятия бытовых услуг, всего/1000 чел.	рабочее место	36/6	70/7
4.16.	Жилищно-эксплуатационный участок	объект	-	-
4.17.	Отделение связи	объект	-	-
4.18.	Отделение и филиал Сбербанка России	операц. окно	2	5
4.19.	Салон ритуальных услуг	объект	-	-
4.20.	Общественный туалет, всего/1000 чел.	прибор	-	10/1
5.	Транспортная инфраструктура			
5.1.	Протяженность уличной сети - всего	км	4,80	5,10
	в том числе:			
	магистральные улицы общегородского значения регулируемого движения	км	2,20	2,80
	улицы местного значения	-»-	1,55	2,30
5.2.	Протяженность линий общественного пассажирского транспорта	-»-	1,40	2,80
5.3.	Гаражи и стоянки для хранения легковых автомобилей			
	в том числе:			
	- постоянного хранения	маш.-мест	-	3500
	- временного хранения	-»-	75	120
6.	Инженерное оборудование и благоустройство территории			
6.1.	Водопотребление (макс. сут.)	м³/сут	н/д	4417,45
6.2.	Водоотведение (макс. сут.)	м³/сут	н/д	3726,75
6.3.	Теплопотребление	ГКал/час МВт	н/д	44,64 46,97
6.4.	Электропотребление	МВт	н/д	10,797
6.5.	Газопотребление			6613,24
	в том числе расход газа на коммунально-бытовые нужды населения и автономные котельные	м³/час	-	833,95
6.6.	Необходимое количество телефонных номеров	номеров	-	

№ п/п	Наименование показателей	Единица измерения	Современное состояние на 2013 год	Расчетный срок 2025 год
6.7.	Количество твердых бытовых отходов	куб. м тонн	-	15168 3233
7.	Специальные мероприятия по инженерной подготовке			
7.1.	Сплошная подсыпка минеральным грунтом	га/ тыс. м³	-	3,10 7,75
7.2.	Срезка минерального грунта	га/ тыс. м³	-	0,15 0,24
7.3.	Протяженность закрытой сети поверхностного водоотвода	км	-	2,21
8.	Охрана окружающей среды			
8.1.	Уровень загрязнения атмосферного воздуха	доли ПДК	до 1,28 ПДК	н/д
8.2.	Категория загрязнения почв	-	От «допустимой» до «опасной»	н/д
8.3.	Показатель шумовой нагрузки	дБА	57,27	н/д

3. Проект межевания

3.1. Проектные предложения проекта межевания территории

Проект планировки территории в границах улиц: Красных Героев – Ленина – Строителей – пер. Кировский, является основой для разработки проекта межевания данной территории. Характеристика планируемого развития территории представлена в Пояснительной записке проекта планировки ПЗ1 «Положения о размещении объектов капитального строительства и характеристиках планируемого развития территории»; на чертежах проекта планировки «План красных линий (основной чертеж)», «Схема организации улично-дорожной сети, парковок, организации движения транспорта и пешеходов», «Схема размещения инженерных сетей и сооружений».

Проект межевания территории выполняется в целях определения местоположения границ образуемых и изменяемых земельных участков.

В соответствии со ст. 43 Градостроительного кодекса РФ на «Проекте межевания территории» должны быть отображены:

- красные линии, утвержденные в составе проекта планировки территории;
- линии отступа от красных линий в целях определения места допустимого размещения зданий, строений, сооружений;
- 3) границы образуемых и изменяемых земельных участков на кадастровом плане территории, условные номера образуемых земельных участков;
- 4) границы территорий объектов культурного наследия;
- 5) границы зон с особыми условиями использования территорий;
- 6) границы зон действия сервитутов.

3.2. Формирование границ земельных участков

Формирование границ земельных участков осуществляется в две стадии:

1. Определение границ территорий общего пользования посредством красных линий.
2. Определение границ земельных участков внутриквартальной территории в красных линиях.

Границы земельных участков в проекте межевания устанавливаются по красным линиям. Площади земельных участков, установленных в проекте межевания, уточняются при выполнении кадастровых работ и выносе в натуру границ земельных участков.

При разработке проекта межевания учитывались сведения филиала ФГБУ «ФКП Росреестра» по Свердловской области (март 2017 год). По данным ФГБУ «ФКП Росреестра» по Свердловской области территория разрабатываемого проекта межевания расположена в четырех кадастровых кварталах 66:35:0105004, 66:35:0105011, 66:35:0105014, 66:35:0105006 и включает в себя кадастровые участки, приведенные в таблице 7.2.1. Сведения Единого государственного реестра прав на недвижимое имущество и сделок с ним по состоянию на март 2017 года.

В соответствии с решениями проекта межевания на территории размещаются сохраняемые и образуемые земельные участки на расчетный срок.

Решения проекта межевания в отношении территории проектирования

Ведомость земельных участков

на черт.	Статус земельного участка	Кадастровый номер исходного (изменяемого) земельного участка, номер кадастрового квартала	Вид разрешенного использования по ГКН	Наименование территориальной зоны / вид разрешенного использования в соответствии с Правилами землепользования и застройки	Вид разрешенного использования в соответствии с классификатором видов разрешенного использования земельных участков*	Код (числовое обозначения) вида разрешенного использования земельного участка в соответствии с классификатором видов разрешенного использования земельных участков*	Площадь земельного участка по проекту межевания (м кв.)	Примечание
Квартал 1 в границе улиц Красных Героев - пер.Клубный –Ленина								
1.	Сохраняемый	66:35:0105004:142	Для размещения дома малоэтажной застройки	Ж-2 Зона малоэтажных многоквартирных жилых домов/ Малоэтажная многоквартирная жилая застройка	Малоэтажная многоквартирная жилая застройка	2.1.1	1 793,00	Сохраняемый
2.	Сохраняемый	66:35:0105004:40	Для реконструкции и дальнейшей эксплуатации павильона кафе «Русские блины»	ОД(К) Зона общественно-деловая (комплексная)/ Общественное питание	Общественное питание	4.6	272,00	Сохраняемый
3.	Сохраняемый	66:35:0105004:64	Под объект торговли (магазин)	ОД(К) Зона общественно-деловая (комплексная)/ Магазины	Магазины	4.4	510,00	Сохраняемый
4.	Сохраняемый	66:35:0105004:50	Под объект гаражной застройки (индивидуальный гараж)	ОД(К) Зона общественно-деловая (комплексная)/ Земельные участки (территории) общего пользования	Объекты гаражного назначения	2.7.1	22,00	Сохраняемый
5.	Сохраняемый	66:35:0105004:52	Под объект гаражной застройки (индивидуальный гараж)	ОД(К) Зона общественно-деловая (комплексная)/ Земельные участки (территории) общего пользования	Объекты гаражного назначения	2.7.1	26,00	Сохраняемый
6.	Сохраняемый	66:35:0105004:51	Под объект гаражной застройки (индивидуальный гараж)	ОД(К) Зона общественно-деловая (комплексная)/ Земельные участки (территории) общего пользования	Объекты гаражного назначения	2.7.1	24,00	Сохраняемый
7.	Образуемый	-	-	ОД(К). Общественно-деловая зона (комплексная)/ Образование и просвещение	Образование и просвещение	3.5	1057,00	Формирование земельного участка 7 путем объединения земельных участков 7.1, 7.2 после приведения участков к одному правовому статусу
7.1.	Измененный	66:35:0105004:32	Под объект образования- МОУ ДО детей «Детская школа искусств №2»				995,00	Образование из земельного участка в связи с пересечением красных линий ППТ
7.2.	Образуемый	66:35:0105004	-				62,00	Образование из неразграниченных земель в соответствии с ППТ для исключения изломанности границ
8.	Образуемый	-	-	ОД(К). Общественно-деловая зона (комплексная)/ Предпринимательство	Предпринимательство	4.0	1 561,00	Формирование земельного участка 8 путем объединения земельных участков 8.1, 8.2, :155 после приведения участков к одному правовому статусу
8.1.	Измененный	66:35:0105004:154	Под административное здание				882,00	Образование из земельного участка в связи с пересечением красных линий ППТ

8.2.	Образуемый	66:35:0105004					109,00	Образование из неразграниченных земель в соответствии с ППТ для исключения изломанности границ
:155	Существующий	66:35:0105004:155	Под административное здание				570,00	Переформирование. Для дальнейшего функционирования зоны ОД (К)
Кв.№2 в границе улиц Ленина – пер.Клубный – Исакова -								
9.	Образуемый			ОД (С-7). Зона школьных, дошкольных учебных комплексов/ Дошкольное, начальное и среднее общее образование	Дошкольное, начальное и среднее общее образование	3.5.1	12518,00	Формирование земельного участка 9 путем объединения земельных участков 9.1-9.4. :33, :61, :34 после приведения участков к одному правовому статусу
9.1.	Образуемый (Многоконтурный)	66:35:0105004					4 285,00	Образование из неразграниченных земель в соответствии с ППТ для исключения изломанности границ
9.2.	Измененный	66:35:0105004:113	Под многоэтажную жилую застройку				221,00	Образование из земельного участка в связи с пересечением красных линий ППТ
9.3.	Измененный	66:35:0105004:121	Под многоэтажную жилую застройку				724,00	Образование из земельного участка в связи с пересечением красных линий ППТ
9.4.	Измененный	66:35:0105004:141	Под зданиями отдела вневедомственной охраны				1 926,00	Образование из земельного участка в связи с пересечением красных линий ППТ
:33	Существующий	66:35:0105004:33	Под территорию школы				3 467,00	Переформирование. Для дальнейшего функционирования зоны ОД (С-7)
:34	Существующий	66:35:0105004:34	Под производственную базу Березовского участка «Уралторгтехника»				1 219,00	Переформирование. Для дальнейшего функционирования зоны ОД (С-7)
:61	Существующий	66:35:0105004:61	Под объект административной застройки				676,00	Переформирование. Для дальнейшего функционирования зоны ОД (С-7)
Кв.№3 в границе улиц Ленина – пер.Клубный – Исакова - Строителей								
10.	Образуемый			ОД(К). Общественно-деловая зона (комплексная)/ Предпринимательство	Предпринимательство	4.0	1 949,00	Формирование земельного участка 10 путем объединения земельных участков :1476, 10.1 после приведения участков к одному правовому статусу
:1476	Существующий	66:35:0105004:1476	Под административное здание, с построенными торговыми помещениями магазина и кафе				1 899,00	Переформирование. Для дальнейшего функционирования зоны ОД (К)
10.1.	Образуемый (Многоконтурный)	66:35:0105004					50,00	Образование из неразграниченных земель в соответствии с ППТ для исключения изломанности границ
11	Образуемый			ОД(К). Общественно-деловая зона (комплексная)/ Предпринимательство	Предпринимательство	4.0	5 170,00	Формирование земельного участка 11 путем объединения земельных участков :159, 11.1 после приведения участков к одному правовому статусу
:159	Существующий	66:35:0105004:159	Для размещения объекта торговли				4 561,00	Переформирование. Для дальнейшего функционирования зоны ОД (К)
11.1	Образуемый (Многоконтурный)	66:35:0105004		ОД(К). Общественно-деловая зона (комплексная)/ Магазин	Магазины	4.4	609,00	Образование из неразграниченных земель в соответствии с ППТ
12	Образуемый			ОД(К). Общественно-деловая зона (комплексная)/ Предпринимательство	Предпринимательство	4.0	6 514,00	Формирование земельного участка 12 путем объединения земельных участков 12.1; :63; :123; :1577 после приведения участков к одному правовому статусу
12.1	Образуемый (Многоконтурный)	66:35:0105004		ОД(К). Общественно-деловая зона (комплексная)/ Предпринимательство	Предпринимательство	4.0	5 024,00	Образование из неразграниченных земель в соответствии с ППТ
:63	Существующий	66:35:0105004:63	Под жилой дом индивидуальной жилой застройки				554,00	Переформирование. Для дальнейшего функционирования зоны ОД (К)
:123	Существующий	66:35:0105004:123	Под вторую часть жилого дома индивидуальной жилой застройки				695,00	Переформирование. Для дальнейшего функционирования зоны ОД (К)
:1577	Существующий	66:35:0105004:1577	Для размещения здания теплопункта				241,00	Переформирование. Для дальнейшего функционирования зоны ОД (К)
13.	Образуемый			ОД(К). Общественно-деловая зона (комплексная)/ Магазин	Магазины	4.4	905,00	Формирование земельного участка 13 путем объединения земельных участков 13.1; 13.2 после приведения участков к одному правовому статусу
13.1.	Измененный	66:35:0105004:116	Для размещения многоквартирного дома малоэтажной жилой застройки				901,00	Образование из земельного участка в связи с пересечением красных линий ППТ
13.2.	Образуемый (Многоконтурный)	66:35:0105004					4,00	Образование из неразграниченных земель в соответствии с ППТ для исключения изломанности границ
14.	Образуемый			ОД(К). Общественно-деловая зона (комплексная)/ Бытовое обслуживание	Бытовое обслуживание	3,3	633,00	Формирование земельного участка 14 путем объединения земельных участков 14.1; 14.2 после приведения участков к одному правовому статусу
14.1.	Измененный	66:35:0105004:42	Под объект бытового обслуживания (павильон по оказанию ритуальных услуг)				347,00	Образование из земельного участка в связи с пересечением красных линий ППТ
14.2.	Образуемый	66:35:0105004		ОД(К). Общественно-деловая зона (комплексная)/ Земельные участки (Территории) общего пользования	Земельные участки (территории) общего пользования	12,0	286,00	Образование из неразграниченных земель в соответствии с ППТ для исключения изломанности границ
15.	Образуемый			ОД(К). Общественно-деловая зона (комплексная)/ Бытовое обслуживание	Бытовое обслуживание	3,3	732,00	Формирование земельного участка путем образования из земельного участка 15.1

15.1.	Измененный	66:35:0105004:1477	Под административное здание, с построенными торговыми помещениями магазина и кафе				732,00	Образование из земельного участка в связи с пересечением красных линий ППТ
16.	Образуемый			ОД(К). Общественно-деловая зона (комплексная)/ Предпринимательство	Предпринимательство	4,0	3 476,00	Формирование земельного участка 16 путем объединения земельных участков 16.1; 16.2 после приведения участков к одному правовому статусу
16.1.	Измененный	66:35:0105004:35	Под объекты недвижимого имущества – здание милиции и гаража				3423,00	Образование из земельного участка в связи с пересечением красных линий ППТ
16.2.	Образуемый	66:35:0105004					53,00	Образование из неразграниченных земель в соответствии с ППТ для исключения изломанности границ
17.	Образуемый			ОД(К). Общественно-деловая зона (комплексная)/ Предпринимательство	Предпринимательство	4,0	2 916,00	Формирование земельного участка 17 путем объединения земельных участков 17.1; 17.2 после приведения участков к одному правовому статусу
17.1.	Измененный	66:35:0105004:54	Под объект административной застройки – здание Березовского городского суда.				2 790,00	Образование из земельного участка в связи с пересечением красных линий ППТ
17.2.	Образуемый	66:35:0105004					126,00	Образование из неразграниченных земель в соответствии с ППТ для исключения вклинивания
Кв.№4 в границе улиц Красных Героев – пер.Клубный – Исакова - Театральная								
18.	Образуемый			Ж-3 - Зона среднеэтажных многоквартирных жилых домов/ Среднеэтажная жилая застройка	Среднеэтажная жилая застройка	2.5	2 439,00	Формирование земельного участка 18 путем объединения земельных участков 18.1, 18.2, 18.3 после приведения участков к одному правовому статусу
18.1.	Измененный	66:35:0105004:146	Для размещения дома среднеэтажной жилой застройки				1 357,00	Образование из земельного участка в связи с пересечением красных линий ППТ
		66:35:0105004:105	Под индивидуальную жилую застройку	Границы земельного участка не установлены в соответствии с требованиями земельного законодательства. Граница земельного участка пересекает границы земельного участка №66:35:0105004:146				
18.2.	Образуемый	66:35:0105004		Ж-3 - Зона среднеэтажных многоквартирных жилых домов/ Земельные участки (территории общего пользования)	Земельные участки (территории) общего пользования	12,0	1 077,00	Образование из неразграниченных земель в соответствии с ППТ для исключения изломанности границ
18.3.	Измененный	66:35:0105004:32	Под объект образования- МОУ ДО детей «Детская школа искусств № 2»				5,00	Образование из земельного участка в связи с пересечением красных линий ППТ
19.	Образуемый			Ж-3 - Зона среднеэтажных многоквартирных жилых домов/ Среднеэтажная жилая застройка	Среднеэтажная жилая застройка	2.5	13 641,00	Формирование земельного участка 19 путем объединения земельных участков 19.1-19.3, :106, :14, :15, :16, :101, :7, :17, :102, :103, :104, :120; после приведения участков к одному правовому статусу
19.1.	Образуемый (многоконтурный)	66:35:0105004		Ж-3 - Зона среднеэтажных многоквартирных жилых домов/ Среднеэтажная жилая застройка	Среднеэтажная жилая застройка	2.5	4 720,00	Образование из неразграниченных земель в соответствии с ППТ для формирования участка на расчетный период до завершения строительства
19.2.	Измененный	66:35:0105004:154	Под административное здание				17,00	Образование из земельного участка в связи с пересечением красных линий ППТ
19.3.	Измененный	66:35:0105004:107	Под индивидуальную жилую застройку				706,00	Образование из земельного участка в связи с пересечением красных линий ППТ
:106.	Существующий	66:35:0105004:106	Под жилой дом индивидуальной жилой застройки				901,00	Переформирование. Для дальнейшего функционирования зоны Ж-3
:14	Существующий	66:35:0105004:14	Для индивидуального жилого строительства				957,00	Переформирование. Для дальнейшего функционирования зоны Ж-3
:15.	Существующий	66:35:0105004:15	Для индивидуального жилого строительства				847,00	Переформирование. Для дальнейшего функционирования зоны Ж-3
:16	Существующий	66:35:0105004:16	Для индивидуального жилого строительства				760,00	Переформирование. Для дальнейшего функционирования зоны Ж-3
:101	Существующий	66:35:0105004:101	Под индивидуальную жилую застройку				708,00	Переформирование. Для дальнейшего функционирования зоны Ж-3
:7	Существующий	66:35:0105004:7	Для индивидуального жилого строительства				609,00	Переформирование. Для дальнейшего функционирования зоны Ж-3
:17	Существующий	66:35:0105004:17	Для индивидуального жилого строительства				801,00	Переформирование. Для дальнейшего функционирования зоны Ж-3
:102	Существующий	66:35:0105004:102	Для размещения дома индивидуальной жилой застройки				712,00	Переформирование. Для дальнейшего функционирования зоны Ж-3
:103	Существующий	66:35:0105004:103	Под индивидуальную жилую застройку				619,00	Переформирование. Для дальнейшего функционирования зоны Ж-3
:104	Существующий	66:35:0105004:104	Для размещения дома индивидуальной жилой застройки				472,00	Переформирование. Для дальнейшего функционирования зоны Ж-3
:120	Существующий	66:35:0105004:120	Для размещения Административных зданий				812,00	Переформирование. Для дальнейшего функционирования зоны Ж-3
20.	Сохраняемый	66:35:0105004:1482	Для размещения среднеэтажного многоквартирного жилого дома	Ж-3 - Зона среднеэтажных многоквартирных жилых домов/ Среднеэтажная жилая застройка	Среднеэтажная жилая застройка	2.5	872,00	Сохраняемый
21.	Образуемый			Ж-3 - Зона среднеэтажных многоквартирных жилых домов/ Магазины	Обслуживание жилой застройки	2.7	563,00	Формирование земельного участка путем образования из земельного участка 21.1 (после проведения кадастровых работ)
21.1.**	Измененный	66:35:0105004:37	Под строительство семизэтажной жилой вставки с встроенным магазином				563,00	Образование из земельного участка в связи с пересечением красных линий ППТ

22.	Сохраняемый	66:35:0105004:36	Для размещения дома среднеэтажной жилой застройки	Ж-3 - Зона среднеэтажных многоквартирных жилых домов/ Среднеэтажная жилая застройка	Среднеэтажная жилая застройка	2.5	2 000,00	Сохраняемый
23.	Сохраняемый	66:35:0105004:144	Для размещения дома среднеэтажной жилой застройки	Ж-3 - Зона среднеэтажных многоквартирных жилых домов/ Среднеэтажная жилая застройка	Среднеэтажная жилая застройка	2.5	2 616,00	Сохраняемый
24.	Сохраняемый	66:35:0105004:118	Для размещения дома среднеэтажной жилой застройки	Ж-3 - Зона среднеэтажных многоквартирных жилых домов/ Среднеэтажная жилая застройка	Среднеэтажная жилая застройка	2.5	3 358,00	Сохраняемый
25.	Сохраняемый	66:35:0105004:75	Для размещения дома среднеэтажной жилой застройки	Ж-3 - Зона среднеэтажных многоквартирных жилых домов/ Среднеэтажная жилая застройка	Среднеэтажная жилая застройка	2.5	1 622,00	Сохраняемый
26.	Образуемый			Ж-2 Зона малоэтажных многоквартирных жилых домов/ Обеспечение внутреннего правопорядка	Обслуживание жилой застройки	2.7	6 429,00	Формирование земельного участка 26 путем объединения земельных участков :66, 26.1 после приведения участков к одному правовому статусу
:66	Существующий	66:35:0105004:66	Под здание детского сада				5 866,00	Переформирование. Для дальнейшего функционирования зоны Ж-3
26.1.	Образуемый (многоконтурный)	66:35:0105004					563,00	Образование из неразграниченных земель в соответствии с ППТ для исключения вклинивания, изломанности границ
27.	Образуемый			Ж-3 - Зона среднеэтажных многоквартирных жилых домов/ Среднеэтажная жилая застройка	Среднеэтажная жилая застройка	2.5	6 632,00	Формирование земельного участка 27 путем объединения земельных участков :125, 27.1 после приведения участков к одному правовому статусу
:125	Существующий	66:35:0105004:125	Для строительства жилого дома многоэтажной жилой застройки со встроенно-пристроенными помещениями административно – торгового назначения				5 076,00	Переформирование. Для дальнейшего функционирования зоны Ж-3
27.1.	Образуемый	66:35:0105004		Ж-3 - Зона среднеэтажных многоквартирных жилых домов/ Среднеэтажная жилая застройка)	Среднеэтажная жилая застройка	2.5	1 556,00	Образование из неразграниченных земель в соответствии с ППТ для исключения изломанности границ
28.	Сохраняемый	66:35:0105004:114	Для размещения дома среднеэтажной жилой застройки	Ж-3 - Зона среднеэтажных многоквартирных жилых домов/ Среднеэтажная жилая застройка	Среднеэтажная жилая застройка	2.5	2 362,00	Сохраняемый
29.	Сохраняемый	66:35:0105004:1480	Для размещения дома среднеэтажной жилой застройки	Ж-3 - Зона среднеэтажных многоквартирных жилых домов/ Среднеэтажная жилая застройка	Среднеэтажная жилая застройка	2.5	3 118,00	Сохраняемый
30.	Сохраняемый	66:35:0105004:115	Для размещения дома среднеэтажной жилой застройки	Ж-3 - Зона среднеэтажных многоквартирных жилых домов/ Среднеэтажная жилая застройка	Среднеэтажная жилая застройка	2.5	2 870,00	Сохраняемый
31.	Образуемый			Ж-3 - Зона среднеэтажных многоквартирных жилых домов/ Среднеэтажная жилая застройка	Среднеэтажная жилая застройка	2.5	4 542,00	Формирование земельного участка 31 путем объединения земельных участков 31.1, 31.2, 31.3 после приведения участков к одному правовому статусу
31.1.	Измененный	66:35:0105004:143	Для размещения дома среднеэтажной жилой застройки				4 178,00	Образование из земельного участка в связи с пересечением красных линий ППТ
31.2.	Измененный	66:35:0105004:57					24,00	Образование из земельного участка в связи с пересечением красных линий ППТ
31.3.	Образуемый (многоконтурный)	66:35:0105004					340,00	Образование из неразграниченных земель в соответствии с ППТ для исключения вклинивания и чересполосицы
Кв. №5 в границе улиц пер.Клубный – Исакова – Зазвозкина - Центральная								
32.	Образуемый	66:35:0105004		Ж-4. Зона многоэтажных многоквартирных жилых домов/ Гостиничное обслуживание	Обслуживание жилой застройки	2.7	777,00	Формирование земельного участка 32 путем объединения земельных участков 32.1, 32.2, после приведения участков к одному правовому статусу
32.1.**	Измененный	66:35:0105004:38	Для проектирования строительства жилого дома со встроенными помещениями				708,00	Образование из земельного участка в связи с пересечением красных линий ППТ
32.2.	Образуемый	66:35:0105004					69,00	Образование из неразграниченных земель в соответствии с ППТ для исключения изломанности границ
33.	Сохраняемый	66:35:0105004:1483	Для размещения дома среднеэтажной жилой застройки	Ж-4. Зона многоэтажных многоквартирных жилых домов/ Многоэтажная жилая застройка (высотная застройка)	Многоэтажная жилая застройка (высотная застройка)	2.6	1 772,00	Сохраняемый
34.	Образуемый			Ж-4. Зона многоэтажных многоквартирных жилых домов/ Земельные участки (территории) общего пользования	Земельные участки (территории) общего пользования	12.0	999,00	Образование из неразграниченных земель для формирования зоны Ж-4 в соответствии с ППТ
34.1.	Образуемый	66:35:0105004		Ж-4. Зона многоэтажных многоквартирных жилых домов/ Земельные участки (территории) общего пользования	Земельные участки (территории) общего пользования		999,00	Образование из неразграниченных земель для формирования зоны Ж-4 в соответствии с ППТ
35.	Сохраняемый	66:35:0105004:56	Под строительство объекта жилого здания (жилой дом многоэтажной жилой застройки)	Ж-4. Зона многоэтажных многоквартирных жилых домов/ Многоэтажная жилая застройка (высотная застройка)	Многоэтажная жилая застройка (высотная застройка)	2.6	3 896,00	Сохраняемый
36.	Образуемый			Ж-4. Зона многоэтажных многоквартирных жилых домов/ Многоэтажная жилая застройка (высотная застройка)	Многоэтажная жилая застройка (высотная застройка)	2.6	4 425,00	Формирование земельного участка 36 путем объединения земельных участков :127, 36,1 после приведения участков к одному правовому статусу
:127.	Существующий	66:35:0105004:127	Для строительства объекта жилой застройки жилого дома многоэтажной жилой застройки				4 035,00	Переформирование. Для дальнейшего функционирования зоны Ж-4
36.1.	Образуемый	66:35:0105004				2.7	390,00	Образование из неразграниченных земель в соответствии с ППТ для исключения вкраплений, изломанности границ

37.	Образуемый			ОД (С-7). Зона школьных, дошкольных учебных комплексов/ Дошкольное, начальное и среднее общее образование	Дошкольное, начальное и среднее общее образование	3.5.1	9 287,00	Формирование земельного участка 37 путем объединения земельных участков :31, 37.1 после приведения участков к одному правовому статусу	
:31.	Существующий	66:35:0105004:31	Под объект образования (детское дошкольное учреждение)				9 136,00	Перереформирование земельного участка в соответствии с красными линиями утвержденного проекта планировки	
37.1.	Образуемый	66:35:0105004					151,00	Образование из неразграниченных земель в соответствии с ППТ для исключения изломанности границ	
38.	Образуемый			Ж-3 - Зона среднеэтажных многоквартирных жилых домов/ Среднеэтажная жилая застройка	Среднеэтажная жилая застройка	2.5	4 022,00	Формирование земельного участка после раздела объекта недвижимости	
38.1.	Измененный	66:35:0105004:48	Под жилой дом многоэтажной жилой застройки со встроенно – пристроенным магазином для эксплуатации магазина				3 855,00	Раздел земельного участка в связи с пересечением красных линий ППТ, Раздел с земельным участком № 39.1 (условный номер) кадастровый № 66:35:0105004:48	
38.2.	Образуемый (многоконтурный)	66:35:0105004					167,00	Образование из неразграниченных земель в соответствии с ППТ для исключения изломанности границ	
39.	Образуемый			Ж-3 - Зона среднеэтажных многоквартирных жилых домов/ Социальное обслуживание	Обслуживание жилой застройки	2.7	1 516,00	Формирование земельного участка после раздела объекта недвижимости	
39.1.	Измененный	66:35:0105004:48	Под жилой дом многоэтажной жилой застройки со встроенно – пристроенным магазином для эксплуатации магазина				1 516,00	Раздел с земельным участком кадастровый № 66:35:0105004:48, № 38.1 (условный номер)	
40.	Сохраняемый	66:35:0105004:1575	Для размещения здания тепловыпускника	Ж-3 - Зона среднеэтажных многоквартирных жилых домов/ Коммунальное обслуживание	Обслуживание жилой застройки	2.7	350,00	Сохраняемый	
41.	Сохраняемый	66:35:0105004:117	Для размещение дома среднеэтажной жилой застройки	Ж-3 - Зона среднеэтажных многоквартирных жилых домов/ Среднеэтажная жилая застройка	Среднеэтажная жилая застройка	2.5	2 653,00	Сохраняемый	
42.	Сохраняемый	66:35:0105004:1481	Для размещение дома среднеэтажной жилой застройки	Ж-3 - Зона среднеэтажных многоквартирных жилых домов/ Среднеэтажная жилая застройка	Среднеэтажная жилая застройка	2.5	2 464,00	Сохраняемый	
43.	Сохраняемый	66:35:0105004:119	Под многоэтажную жилую застройку	Ж-3 - Зона среднеэтажных многоквартирных жилых домов/ Среднеэтажная жилая застройка	Среднеэтажная жилая застройка	2.5	1 420,00	Сохраняемый	
44.	Образуемый			Ж-4. Зона многоэтажных многоквартирных жилых домов/ Многоэтажная жилая застройка (высотная застройка)	Многоэтажная жилая застройка (высотная застройка)	2.6	4 012,00	Формирование земельного участка 44 путем объединения земельных участков 44.1, 44.2, 44.3, 44.4 после приведения участков к одному правовому статусу	
44.1.	Измененный	66:35:0105004:124	Для строительства объекта жилой застройки (девятиэтажный трехсекционный многоквартирный жилой дом)				3 839,00	Образование из земельного участка в связи с пересечением красных линий ППТ	
44.2.	Измененный	66:35:0105004:58	Для эксплуатации магазина «Продукты»				115,00	Образование из земельного участка в связи с пересечением красных линий ППТ	
44.3.	Образуемый	66:35:0105004					13,00	Образование из неразграниченных земель в соответствии с ППТ для исключения изломанности границ	
44.4.	Измененный	66:35:0105004:133	Под строительство кабельной линии 10 кВ				45,00	Образование из земельного участка в связи с пересечением красных линий ППТ	
45.	Образуемый			Ж-3 - Зона среднеэтажных многоквартирных жилых домов/ Среднеэтажная жилая застройка	Среднеэтажная жилая застройка	2.5	5 248,00	Формирование земельного участка 45 путем объединения земельных участков :1484, 45.1, 45.2 после приведения участков к одному правовому статусу	
:1484	Существующий	66:35:0105004:1484	Для размещение дома среднеэтажной жилой застройки				4 750,00	Перереформирование земельного участка в соответствии с красными линиями утвержденного проекта планировки	
45.1.	Измененный	66:35:0105004:134	Под строительство теплотрассы				91,00	Образование из земельного участка в связи с пересечением красных линий ППТ	
45.2.	Измененный	66:35:0105004:124	Для строительства объекта жилой застройки (девятиэтажный трехсекционный многоквартирный жилой дом)				362,00	Образование из земельного участка в связи с пересечением красных линий ППТ	
45.3.	Образуемый	66:35:0105004					45,00	Образование из неразграниченных земель в соответствии с ППТ для исключения изломанности границ	
46.	Образуемый			Ж-3 - Зона среднеэтажных многоквартирных жилых домов / Среднеэтажная жилая застройка	Среднеэтажная жилая застройка	2.5	2 647,00	Формирование земельного участка 45 путем объединения земельных участков :1484, 45.1, 45.2 после приведения участков к одному правовому статусу	
46.1.	Измененный	66:35:0105004:57					1 963,00	Раздел для формирования зоны Ж-3 по ППТ	
46.2.	Измененный	66:35:0105004:49	Под жилой дом индивидуальной жилой застройки				608,00	Образование из з.у. в связи с пересечением красных линий ППТ	
46.3.	Измененный	66:35:0105004:134	Под строительство теплотрассы				76,00	Образование из з.у. в связи с пересечением красных линий ППТ	
Кв.№6 в границе улиц пер.Клубный – Загвозкина – Восточная - Театральная									
47.	Образуемый			Ж-4. Зона многоэтажных многоквартирных жилых домов/ Многоэтажная жилая застройка (высотная застройка)	Многоэтажная жилая застройка (высотная застройка)	2.6	4 582,00	Формирование земельного участка 47 путем объединения земельных участков 47.1, 47.2, :65, 47.3, :111, :79 после приведения участков к одному правовому статусу;	
47.3.	Существующий	66:35:0105004:1504	Для размещения автомобильной стоянки				1 333,00	Ограничение использования части участка до сокращения СЗЗ от кладбища. Дальнейшее функционирование зоны Ж-4	

47.1.	Измененный	66:35:0105004:1466	Для размещения административного здания				325,00	Образование из земельного участка в связи с пересечением красных линий ППТ
47.2.	Образуемый	66:35:0105004					232,00	Образование из неразграниченных земель в соответствии с ППТ для исключения изломанности границ
:65.	Существующий	66:35:0105004:65	Под жилой дом индивидуальной жилой застройки				845,00	Для дальнейшего функционирования зоны Ж-4
:111	Существующий	66:35:0105004:111	Для размещения малоэтажного многоквартирного жилого дома				897,00	Переформирование. Для дальнейшего функционирования зоны Ж-4
:79	Существующий	66:35:0105004:79	Под жилой дом индивидуальной жилой застройки				950,00	Переформирование. Для дальнейшего функционирования зоны Ж-4
50.	Образуемый			Ж-4. Зона многоэтажных многоквартирных жилых домов/ Многоэтажная жилая застройка (высотная застройка)	Многоэтажная жилая застройка (высотная застройка)	2.6	3 940,00	Формирование земельного участка 50 путем объединения земельных участков :1488, 50.1, 50.2 после приведения участков к одному правовому статусу
:1488	Существующий	66:35:0105004:1488	Для размещения многоэтажных жилых домов				3 103,00	Переформирование. Для дальнейшего функционирования зоны Ж-4
50.1.	Измененный	66:35:0105004:157	Для строительства группы многоквартирных жилых домов				701,00	Раздел для формирования зоны Ж-4 по ППТ
50.2.	Образуемый	66:35:0105004					136,00	Образование из неразграниченных земель в соответствии с ППТ для исключения изломанности границ
51.	Образуемый			Ж-4. Зона многоэтажных многоквартирных жилых домов/ Социальное обслуживание	Социальное обслуживание	3.2	932,00	Формирование земельного участка для дальнейшего функционирования зоны Ж-4
51.1.	Измененный	66:35:0105004:157	Для строительства группы многоквартирных жилых домов				680,00	Раздел для формирования зоны Ж-4 по ППТ
51.2.	Образуемый	66:35:0105004		Ж-4. Зона многоэтажных многоквартирных жилых домов/ Земельные участки (территории) общего пользования	Земельные участки (территории) общего пользования	12,0	252,00	Образование из неразграниченных земель в соответствии с ППТ
52.	Образуемый			Ж-4. Зона многоэтажных многоквартирных жилых домов/ Многоэтажная жилая застройка (высотная застройка)	Многоэтажная жилая застройка (высотная застройка)	2.6	8 821,00	Формирование земельного участка 52 путем объединения земельных участков 52.1, 52.2, 52.3 после приведения участков к одному правовому статусу
52.1.	Измененный	66:35:0105004:157	Для строительства группы многоквартирных жилых домов				8 079,00	Раздел для формирования зоны Ж-4 по ППТ
52.2.	Измененный	66:35:0105004:57					141,00	Раздел для формирования зоны Ж-4 по ППТ
52.3.	Образуемый	66:35:0105004					601,00	Образование из неразграниченных земель в соответствии с ППТ для исключения вклинивания и изломанности границ
53.	Образуемый			Ж-4. Зона многоэтажных многоквартирных жилых домов/ Многоэтажная жилая застройка (высотная застройка)	Многоэтажная жилая застройка (высотная застройка)	2.6	1 124,00	Формирование земельного участка 53 путем объединения земельных участков 53.1, 53.2, после приведения участков к одному правовому статусу
53.1.	Измененный	66:35:0105004:157	Для строительства группы многоквартирных жилых домов				1 034,00	Раздел для формирования зоны Ж-4 по ППТ
53.2.	Измененный	66:35:0105004:57					90,00	Раздел для формирования зоны Ж-4 по ППТ
54.	Образуемый			Ж-4. Зона многоэтажных многоквартирных жилых домов/ Коммунальное обслуживание	Обслуживание жилой застройки	2.7	224,00	Формирование земельного участка для дальнейшего функционирования зоны Ж-4
54.1.	Измененный	66:35:0105004:157	Для строительства группы многоквартирных жилых домов				224,00	Раздел для формирования зоны Ж-4 по ППТ
55.	Образуемый			Ж-4. Зона многоэтажных многоквартирных жилых домов/ Многоэтажная жилая застройка (высотная застройка)	Многоэтажная жилая застройка (высотная застройка)	2.6	3 419,00	Формирование земельного участка для дальнейшего функционирования зоны Ж-4
55.1.	Измененный	66:35:0105004:157	Для строительства группы многоквартирных жилых домов				3 419,00	Раздел для формирования зоны Ж-4 по ППТ
56.	Образуемый			Ж-4. Зона многоэтажных многоквартирных жилых домов/ Коммунальное обслуживание	Обслуживание жилой застройки	2.7	225,00	Формирование земельного участка для дальнейшего функционирования зоны Ж-4
56.1.	Измененный	66:35:0105004:157	Для строительства группы многоквартирных жилых домов				225,00	Раздел для формирования зоны Ж-4 по ППТ
57.	Образуемый			Ж-4. Зона многоэтажных многоквартирных жилых домов/ Многоэтажная жилая застройка (высотная застройка)	Многоэтажная жилая застройка (высотная застройка)	2.6	11 594,00	Формирование земельного участка 57 путем объединения земельных участков 57.1, 57.2, 57.3, 57.4, 57.5 после приведения участков к одному правовому статусу
57.1.	Измененный	66:35:0105004:157	Для строительства группы многоквартирных жилых домов				5 753,00	Раздел для формирования зоны Ж-4 по ППТ
57.2.	Измененный	66:35:0105004:57					286,00	Раздел для формирования зоны Ж-4 по ППТ
57.3.	Измененный	66:35:0105004:2539	Многоэтажная жилая застройка (высотная застройка)				673,00	Образование из земельного участка в связи с пересечением красных линий ППТ
57.4.	Измененный	66:35:0105004:156	Многоквартирные жилые дома секционного типа свыше пяти этажей либо жилые дома секционного типа смешанной этажности (при наличии жилых домов с этажностью свыше пяти этажей)				2 843,00	Образование из земельного участка в связи с пересечением красных линий ППТ

57.5.	Измененный	66:35:0105004:2096	Многоквартирные жилые дома секционного типа свыше пяти этажей либо жилые дома секционного типа смешанной этажности (при наличии жилых домов с этажностью свыше пяти этажей)				2 039,00	Образование из земельного участка в связи с пересечением красных линий ППТ
Кв.№7 в границе улиц Восточная – Строителей – Театральная								
58.	Образуемый			ОД(К). Общественно-деловая зона (комплексная)/ Магазины	Магазины	4.4	7 241,00	Формирование земельного участка 58 путем объединения земельных участков :2542, 58.1, 58.2, :74 после приведения участков к одному правовому статусу
58.1.	Образуемый	66:35:0105004					92,00	Образование из неразграниченных земель в соответствии с ППТ для исключения изломанности границ
58.2	Измененный	66:35:0105004:158	Для размещения стоянки				1 294,00	Образование из земельного участка в связи с пересечением красных линий ППТ
:2542	Существующий	66:35:0105004:2542	Общественное использование объектов капитального строительства				347,00	Переформирование для организации зоны ОД(К)
:74	Существующий	66:35:0105005:74	Под индивидуальную жилую застройку				5 508,00	Переформирование для организации зоны ОД(К)
59.	Образуемый			Ж-4. Зона многоэтажных многоквартирных жилых домов/ Многоэтажная жилая застройка (высотная застройка)	Многоэтажная жилая застройка (высотная застройка)	2.6	16 395,00	Формирование земельного участка 59 путем объединения земельных участков 59.1, 59.2, 59.3, :3807 после приведения участков к одному правовому статусу
59.1.	Измененный	66:35:0105004:2538	Общественное использование объектов капитального строительства				515,00	Образование из земельного участка в связи с пересечением красных линий ППТ
59.2.	Измененный	66:35:0105005:42	Для садоводства				490,00	Образование из земельного участка в связи с пересечением красных линий ППТ
59.3.	Образуемый	66:35:0105005:73	Дома творчества, гостиницы	Ж-4. Зона многоэтажных многоквартирных жилых домов/ Многоэтажная жилая застройка (высотная застройка)	Многоэтажная жилая застройка (высотная застройка)	2.6	14 126,00	Образование из неразграниченных земель в соответствии с ППТ
59.4.	Образуемый	66:35:0105005					89,00	Образование из неразграниченных земель в соответствии с ППТ для исключения вклинивания и изломанности границ
:380.7	Существующий	66:35:0000000:3807	Общественное использование объектов капитального строительства				1 175,00	Переформирование для организации зоны Ж-4
Кв.№8 в границе улиц Восточная – Строителей – Театральная – Жилая 1(усл.)								
60.	Образуемый			ОД (С-1). Зона торговых комплексов/ Объекты торговли	Объекты торговли (торговые центры, торгово-развлекательные центры (комплексы))	4.2	10 542,00	Формирование земельного участка 60 путем объединения земельных участков 60.1, 60.2, после приведения участков к одному правовому статусу
60.1.	Измененный	66:35:0105006:43	Для строительства торгового центра				10 474,00	Образование из земельного участка в связи с пересечением красных линий ППТ
60.2.	Измененный	66:35:0105004:57					68,00	Раздел для организации зоны ОД(С-1) согласно ППТ
61.	Образуемый			ЗОП – Зона общего пользования / Земельные участки (территории) общего пользования	Земельные участки (территории) общего пользования	12.0	3 600,00	Формирование земельного участка 61 путем объединения земельных участков 61.1, 61.2, 61.3, :74 после приведения участков к одному правовому статусу
61.1.	Измененный	66:35:0105006:43	Для строительства торгового центра				213,00	Раздел для организации зоны ЗОП согласно ППТ
61.2.	Измененный	66:35:0105004:57					16,00	Перераспределение, для организации зоны ЗОП согласно ППТ
61.3.	Измененный	66:35:0105004:72	Под жилой дом индивидуальной жилой застройки				89,00	Образование из земельного участка в связи с пересечением красных линий ППТ
:74	Существующий	66:35:0105004:74	Под жилой дом индивидуальной жилой застройки				105,00 (по ГКН 499,00)	Переформирование для организации зоны ЗОП в соответствии с ППТ
61.4.	Образуемый	66:35:0105011		ЗОП – Зона общего пользования / Земельные участки (территории) общего пользования	Земельные участки (территории) общего пользования	12.0	3 177,00	Образование из неразграниченных земель в соответствии с ППТ
62.	Образуемый			ОД (С-1). Зона торговых комплексов/ Рынки	Рынки	4.3	9 778,00	Формирование земельного участка 62 путем объединения земельных участков 62.1, 62.2 после приведения участков к одному правовому статусу
62.1.	Измененный	66:35:0105011:43	Для размещения объектов розничной торговли				9 605,00	Образование из земельного участка в связи с пересечением красных линий ППТ
62.2.	Образуемый	66:35:0105011					173,00	Образование из неразграниченных земель в соответствии с ППТ для исключения вклинивания и изломанности границ
Кв.№9 в границе улиц Восточная – Загвозкина – Театральная – Жилая 1(усл.)								
63.	Образуемый			Ж-4. Зона многоэтажных многоквартирных жилых домов/ Многоэтажная жилая застройка (высотная застройка)	Многоэтажная жилая застройка (высотная застройка)	2.6	9 956,00	Формирование земельного участка 63 путем объединения земельных участков 63.1, 63.2, 63.3, 63.4, 63.5, после приведения участков к одному правовому статусу
63.1.	Измененный	66:35:0105004:2534	Под жилой дом индивидуальной жилой застройки				867,00	Образование из земельного участка в связи с пересечением красных линий ППТ
63.2.	Измененный	66:35:0105004:2532	Многоэтажная жилая застройка				6 709,00	Образование из земельного участка в связи с пересечением красных линий ППТ

63.3.	Измененный	66:35:0105004:2885	Для размещения здания магазина с офисными помещениями				2212,0	Образование из земельного участка в связи с пересечением красных линий ППТ	
63.4.	Образуемый (многоконтурный)	66:35:0105004:57					30,00	Раздел для формирования зоны Ж-4 по ППТ	
63.5.	Измененный	66:35:0105004:1456	Для размещения здания магазина с офисными помещениями				138,00	Образование из земельного участка в связи с пересечением красных линий ППТ	
64.	Образуемый			Ж-4. Зона многоэтажных многоквартирных жилых домов/ Многоэтажная жилая застройка (высотная застройка)	Многоэтажная жилая застройка (высотная застройка)	2.6	8195,00	Формирование земельного участка 64 путем объединения земельных участков 64.1, 64.2, 64.3, 64.4, 64.5, 64.6, 64.7, 64.8, 64.9, 64.10, :122, после приведения участков к одному правовому статусу	
64.1.	Измененный	66:35:0105004:57					690,00	Раздел для формирования зоны Ж-4 по ППТ	
64.2.	Измененный	66:35:0105011:3					329,00	Образование из земельного участка в связи с пересечением красных линий ППТ	
64.3.	Измененный	66:35:0105011:1134	Под жилой дом индивидуальной жилой застройки				1 065,00	Образование из земельного участка в связи с пересечением красных линий ППТ	
64.4.	Измененный	66:35:0105011:49	Под жилой дом индивидуальной жилой застройки				1 101,00	Образование из земельного участка в связи с пересечением красных линий ППТ	
64.5.	Измененный	66:35:0105011:47	Под жилой дом индивидуальной жилой застройки				1 040,00	Образование из земельного участка в связи с пересечением красных линий ППТ	
64.6.	Измененный	66:35:0105011:55	Под жилой дом индивидуальной жилой застройки				887,00	Образование из земельного участка в связи с пересечением красных линий ППТ	
64.7.	Измененный	66:35:0105011:1135	Под жилой дом индивидуальной жилой застройки				657,00	Образование из земельного участка в связи с пересечением красных линий ППТ	
64.8.	Измененный	66:35:0105011:1137	Под жилой дом индивидуальной жилой застройки				332,00	Образование из земельного участка в связи с пересечением красных линий ППТ	
64.9.	Образуемый (многоконтурный)			Ж-4. Зона многоэтажных многоквартирных жилых домов/ Социальное обеспечение	Обслуживание жилой застройки	2.7	1127,00	Образование из неразграниченных земель в соответствии с ППТ для исключения вклинивания	
:1	Существующий	66:35:0105011:1	Под жилой дом индивидуальной жилой застройки				855,00	Переформирование для организации зоны Ж-4 в соответствии с ППТ	
:122	Существующий	66:35:0105004:122	Под объект инженерной инфраструктуры - трансформаторную подстанцию				112,00	Переформирование для организации зоны Ж-4 в соответствии с ППТ	
65.	Образуемый			Ж-4. Зона многоэтажных многоквартирных жилых домов/ Коммунальное обслуживание	Обслуживание жилой застройки	2.7	751,00	Формирование земельного участка 65 путем объединения земельных участков 65.1, 65.2, после приведения участков к одному правовому статусу	
65.1.	Измененный	66:35:0105011:48	Для размещения отдельно стоящего объекта обслуживания				750,00	Образование из земельного участка в связи с пересечением красных линий ППТ	
65.2.	Образуемый	66:35:0105011					1,00	Образование из неразграниченных земель в соответствии с ППТ для исключения вклинивания	
69.	Образуемый			Ж-4. Зона многоэтажных многоквартирных жилых домов/ Коммунальное обслуживание	Обслуживание жилой застройки	2.7	48,00	Формирование земельного участка согласно ППТ	
69.1.	Измененный	66:35:0105004:2885	Общественное использование объектов капитального строительства				48,00	Образование из земельного участка путем перераспределения по ППТ	
Кв. №10 в границе улиц Исакова – Загвозкина – Центральная – Новая (усл.)									
66.	Образуемый			Ж-4. Зона многоэтажных многоквартирных жилых домов/ Многоэтажная жилая застройка (высотная застройка)	Многоэтажная жилая застройка (высотная застройка)	2.6	24 018,00	Формирование земельного участка 66 путем объединения земельных участков 66.1, 66.2, 66.3, 66.4, 66.5, 66.6, :13, :5, :98, :99, :1156, :17, :18, :5, :1133, :4, :2, :60, :4, :92, :91 после приведения участков к одному правовому статусу	
67.1.	Измененный	66:35:0105011:3					429,00	Образование из земельного участка в связи с пересечением красных линий ППТ	
66.2.	Измененный	66:35:0105004:21	Под жилой дом индивидуальной жилой застройки				1 338,00	Образование из земельного участка в связи с пересечением красных линий ППТ	
66.3.	Измененный	66:35:0105004:57					963,00	Раздел для формирования зоны Ж-4 по ППТ	
66.4.	Образуемый	66:35:0105004					680,00	Образование из неразграниченных земель в соответствии с ППТ для исключения вклинивания	
66.5.	Измененный	66:35:0105011:19	Под жилой дом индивидуальной жилой застройки				1 048,00	Образование из земельного участка в связи с пересечением красных линий ППТ	
66.6.	Измененный	66:35:0105011:1136	Под жилой дом индивидуальной жилой застройки				207,00	Образование из земельного участка в связи с пересечением красных линий ППТ	
:13.	Существующий	66:35:0105004:13	Под жилой дом индивидуальной жилой застройки				982,00	Переформирование для организации зоны Ж-4 в соответствии с ППТ	
:5	Существующий	66:35:0105004:5	Под жилой дом индивидуальной жилой застройки				665,00	Переформирование для организации зоны Ж-4 в соответствии с ППТ	
:98	Существующий	66:35:0105004:98	Под жилой дом индивидуальной жилой застройки				980,00	Переформирование для организации зоны Ж-4 в соответствии с ППТ	
:99	Существующий	66:35:0105004:99	Под жилой дом индивидуальной жилой застройки				1 082,00	Переформирование для организации зоны Ж-4 в соответствии с ППТ	
:100	Существующий	66:35:0105004:100	Под жилой дом индивидуальной жилой застройки				1 141,00	Переформирование для организации зоны Ж-4 в соответствии с ППТ	
:6	Существующий	66:35:0105004:6	Для индивидуального жилищного строительства				960,00 по ГКН(декларированная)	Переформирование для организации зоны Ж-4 в соответствии с ППТ	

:1156	Существующий	66:35:0105011:1156	Под жилой дом индивидуальной жилой застройки				1 144,00	Переформирование для организации зоны Ж-4 в соответствии с ППТ
:17	Существующий	66:35:0105011:17	Для индивидуального жилищного строительства				1 164,00	Переформирование для организации зоны Ж-4 в соответствии с ППТ
:18	Существующий	66:35:0105011:18	Для индивидуального жилищного строительства				694,00 698,00 - по ГКН (декларированная)	Переформирование для организации зоны Ж-4 в соответствии с ППТ
:5	Существующий	66:35:0105011:5	Под жилой дом индивидуальной жилой застройки				1 188,00	Переформирование для организации зоны Ж-4 в соответствии с ППТ
:1133	Существующий	66:35:0105011:1133	Под индивидуальную жилую застройку				600,00	Переформирование для организации зоны Ж-4 в соответствии с ППТ
:4	Существующий	66:35:0105011:4	Под жилой дом индивидуальной жилой застройки				1 273,00	Переформирование для организации зоны Ж-4 в соответствии с ППТ
:2	Существующий	66:35:0105011:2	Для индивидуального жилищного строительства				1 000,00	Переформирование для организации зоны Ж-4 в соответствии с ППТ
:60	Существующий	66:35:0105004:60	Под жилой дом индивидуальной жилой застройки				1 632,00	Переформирование для организации зоны Ж-4 в соответствии с ППТ
:4	Существующий	66:35:0105004:4	Под жилой дом индивидуальной жилой застройки				1 329,00	Переформирование для организации зоны Ж-4 в соответствии с ППТ
:92	Существующий	66:35:0105004:92	Под жилой дом индивидуальной жилой застройки				1 335,00	Переформирование для организации зоны Ж-4 в соответствии с ППТ
:91	Существующий	66:35:0105004:91	Под жилой дом индивидуальной жилой застройки				1 360,00	Переформирование для организации зоны Ж-4 в соответствии с ППТ
Кв. №11 в границе улиц Красных Героев – Исакова – Театральная – Новая (учл.)								
67.	Образуемый			Ж-4. Зона многоквартирных жилых домов/ Многоэтажная жилая застройка (высотная застройка)	Многоэтажная жилая застройка (высотная застройка)	2.6	17 918,00	Формирование земельного участка 67 путем объединения земельных участков 67.1, 67.2, 67.3, 67.4, 68.5, после приведения участков к одному правовому статусу
67.1.	Измененный	66:35:0105004:62	Для строительства 1-ой очереди многоэтажной жилой застройки				17 109,00	Образование из земельного участка в связи с пересечением красных линий ППТ
67.2.	Образуемый	66:35:0105004					153,00	Образование из неразграниченных земель в соответствии с ППТ для исключения вклинивания
67.3.	Измененный	66:35:0105004:57					640,00	Раздел для формирования зоны Ж-4 по ППТ
67.4.	Измененный	66:35:0105004:97	Под жилой дом индивидуальной жилой застройки				8,00	Раздел, для формирования зоны Ж-4, согласно ППТ
67.5.	Измененный	66:35:0105004:96	Под жилой дом индивидуальной жилой застройки				8,00	Раздел, для формирования зоны Ж-4, согласно ППТ
68.	Образуемый			Ж-4. Зона многоквартирных жилых домов/ Многоэтажная жилая застройка (высотная застройка)	Многоэтажная жилая застройка (высотная застройка)	2.6	18 483,00	Формирование земельного участка 68 путем объединения земельных участков 69.1, 69.2, 69.3, 69.4, 69.5, 69.6, 69.7, 69.8, 69.9, 69.10, 69.11, 69.12, 69.13, :175, :93, :89, :22, :6, :71, :169 после приведения участков к одному правовому статусу
68.1.	Измененный	66:35:0105004:57					1 994,00	Раздел, для формирования зоны Ж-4, согласно ППТ
68.2.	Измененный	66:35:0105004:95	Под жилой дом индивидуальной жилой застройки				742,00	Образование из земельного участка в связи с пересечением красных линий ППТ
68.3.	Измененный	66:35:0105004:96	Под жилой дом индивидуальной жилой застройки				514,00	Образование из земельного участка в связи с пересечением красных линий ППТ
68.4.	Измененный	66:35:0105004:97	Под жилой дом индивидуальной жилой застройки				1 010,00	Образование из земельного участка в связи с пересечением красных линий ППТ
68.5.	Измененный	66:35:0105014:108	Под жилой дом индивидуальной жилой застройки				742,00	Образование из земельного участка в связи с пересечением красных линий ППТ
68.6.	Измененный	66:35:0105014:47	Для индивидуального жилищного строительства				632,00	Образование из земельного участка в связи с пересечением красных линий ППТ
68.7.	Измененный	66:35:0105014:109	Под жилой дом индивидуальной жилой застройки				809,00	Образование из земельного участка в связи с пересечением красных линий ППТ
68.8.	Измененный	66:35:0105014:110	Под индивидуальную жилую застройку				656,00	Образование из земельного участка в связи с пересечением красных линий ППТ
68.9.	Измененный	66:35:0105014:136	Под индивидуальную жилую застройку				252,00	Образование из земельного участка в связи с пересечением красных линий ППТ
68.10.	Измененный	66:35:0105014:129	Под индивидуальную жилую застройку				597,00	Образование из земельного участка в связи с пересечением красных линий ППТ
68.11.	Измененный	66:35:0105014:154	Под жилой дом индивидуальной жилой застройки				428,00	Образование из земельного участка в связи с пересечением красных линий ППТ
68.12.	Измененный	66:35:0105014:153	Под жилой дом индивидуальной жилой застройки				551,00	Образование из земельного участка в связи с пересечением красных линий ППТ
68.13.	Измененный	66:35:0105014:176	Для размещения дома индивидуальной жилой застройки				186,00	Образование из земельного участка в связи с пересечением красных линий ППТ
:175	Существующий	66:35:0105014:175	Для индивидуального жилищного строительства				759,00	Переформирование. Для организации зоны Ж-4 по ППТ
:93	Существующий	66:35:0105014:93	Под жилой дом индивидуальной жилой застройки				1 061,00	Переформирование. Для организации зоны Ж-4 по ППТ
:89	Существующий	66:35:0105014:89	Под жилой дом индивидуальной жилой застройки				1 075,00	Переформирование. Для организации зоны Ж-4 по ППТ
:22	Существующий	66:35:0105014:22	Под жилой дом индивидуальной жилой застройки				1 532,00	Переформирование. Для организации зоны Ж-4 по ППТ
:6	Существующий	66:35:0105014:6	Под жилой дом индивидуальной жилой застройки				714,00	Переформирование. Для организации зоны Ж-4 по ППТ
:71	Существующий	66:35:0105014:71	Под жилой дом индивидуальной жилой застройки				660,00	Переформирование. Для организации зоны Ж-4 по ППТ

3.3 Границы зон действия сервитутов

В отношении образуемых земельных участков №№ 19, 39, 50, 51, 52, 53, 54, 55, 56, 57, 67, 68 проектом устанавливаются постоянные публичные сервитуты для прохода или проезда через земельный участок.

Ведомость публичных сервитутов в отношении сохраняемых и образуемых земельных участков

Таблица 3.3.1

№ земельного участка на черт.	Статус земельного участка	№ публичного сервитута на черт.	Площадь земельного участка по проекту межевания (м кв.)	Площадь в границах зон действия публичных сервитутов по проекту межевания (м кв.)
№ 19	Образуемый	72	13 641,00	2094
№ 39	Образуемый	73	1 516,00	464,00
№ 50	Образуемый	74	3 940,00	2350,00
№ 51	Образуемый		932,00	
№ 52	Образуемый		8 821,00	
№ 53	Образуемый		1 124,00	
№ 54	Образуемый		224,00	
№ 55	Образуемый		3 419,00	
№ 56	Образуемый		225,00	
№ 57	Образуемый	11 594,00		
№ 50	Образуемый	75	3 940,00	374,00

№ земельного участка на черт.	Статус земельного участка	№ публичного сервитута на черт.	Площадь земельного участка по проекту межевания (м кв.)	Площадь в границах зон действия публичных сервитутов по проекту межевания (м кв.)
№67	Образуемый	76	17 918,00	841,00
№68	Образуемый	153	18375,00	146,00

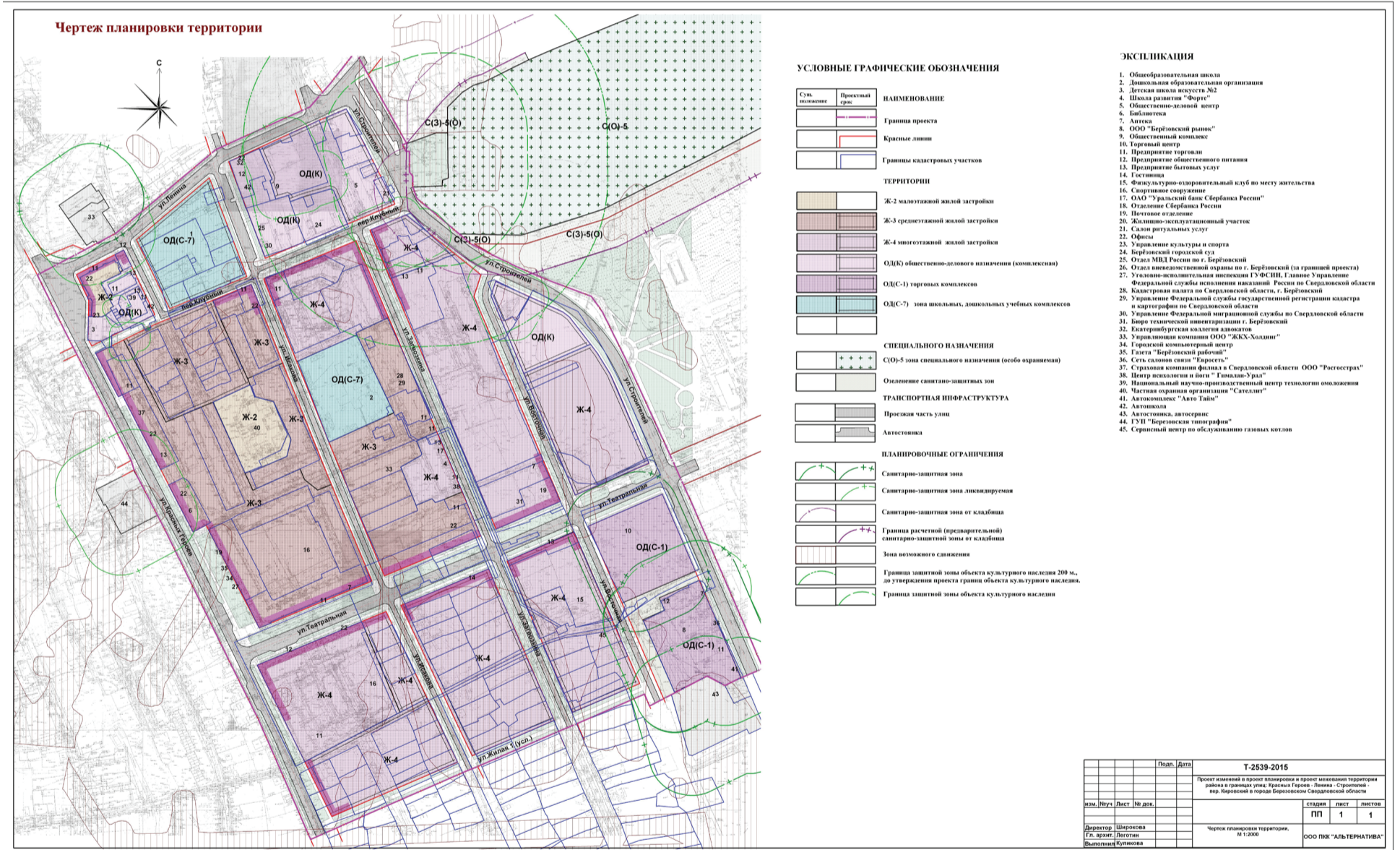
Границы зон действия публичных сервитутов показаны на «Проект межевания территории» (лист 2).

Границы зон действия публичных сервитутов могут быть уточнены на следующей стадии проектирования.

3.4. Техничко-экономические показатели проекта межевания

Таблица 3.4.1

№ п/п	Наименование показателей	Единица измерения	Современное состояние	Расчетный срок
1	Территория в границах проекта межевания	га	47,3	47,3
2	Территории, подлежащие межеванию	га	47,3	47,3
2.1	Территории жилой зоны, в том числе:	га	25,3	32,5
	индивидуальной жилой застройки	га	4,4	-
	малозэтажной жилой застройки	га	0,9	0,9
	среднеэтажной жилой застройки	га	7,1	9,1
	многоэтажной жилой застройки	га	6,6	14,8
	Общественно-делового назначения	га	5,5	7,7
	Транспортной инфраструктуры	га	0,7	-
	Инженерной инфраструктуры	га	0,1	-

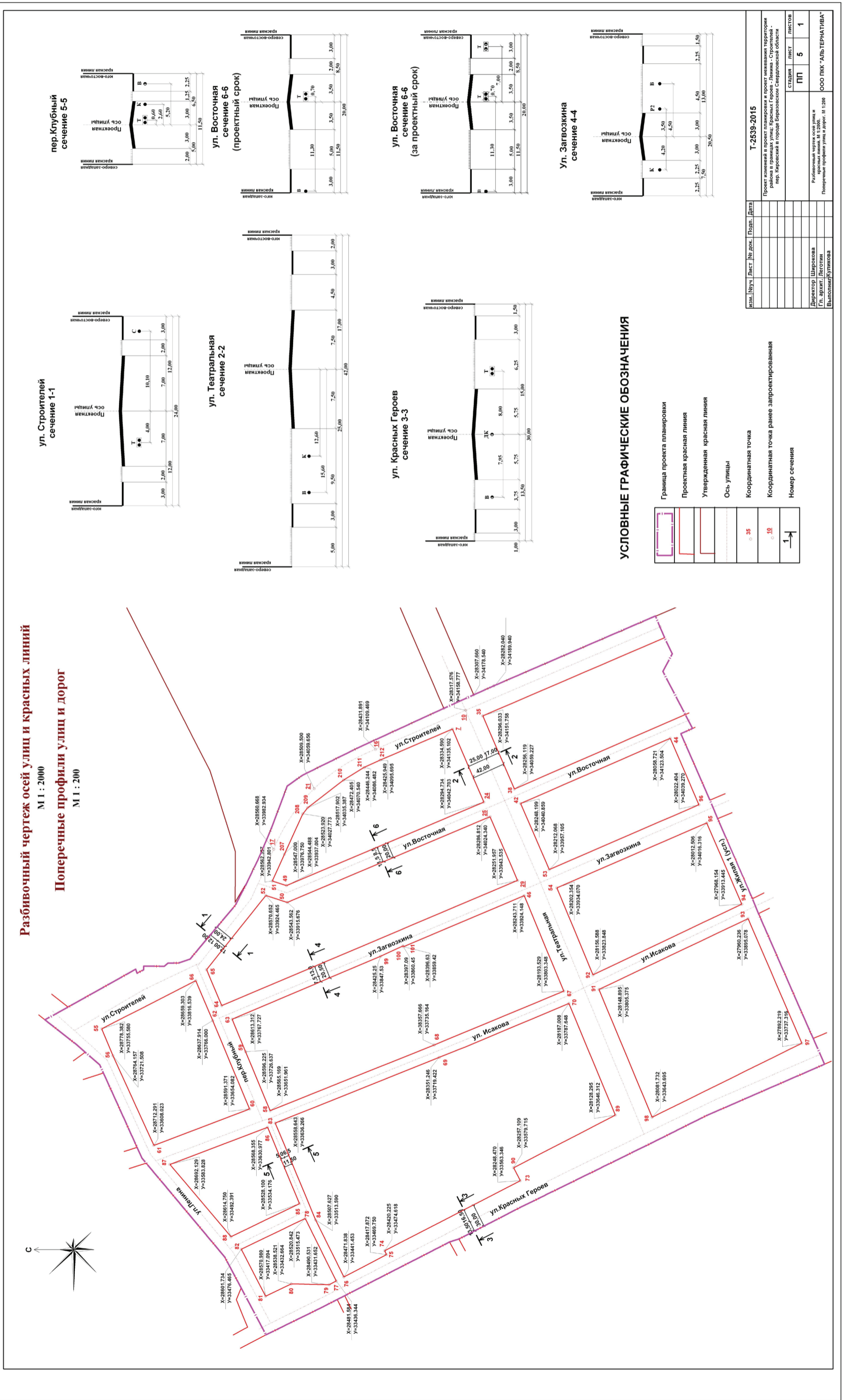


Разбивочный чертеж осей улиц и красных линий

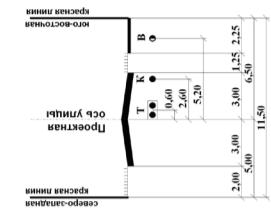
М 1 : 2000

Поперечные профили улиц и дорог

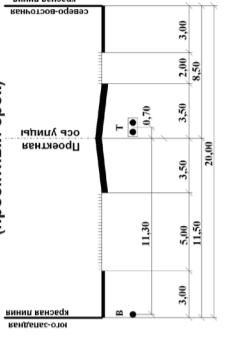
М 1 : 200



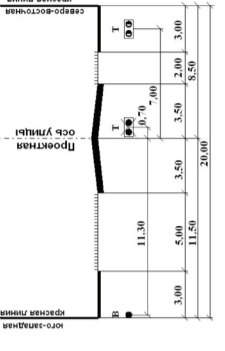
пер.Клубный сечение 5-5



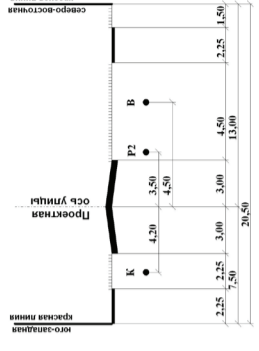
ул. Восточная сечение 6-6 (проектный срок)



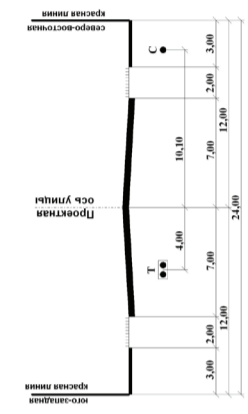
ул. Восточная сечение 6-6 (за проектн. срок)



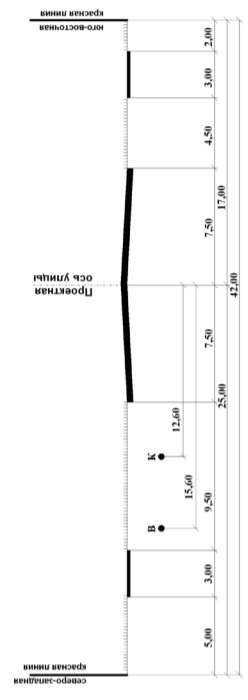
Ул. Загвозкина сечение 4-4



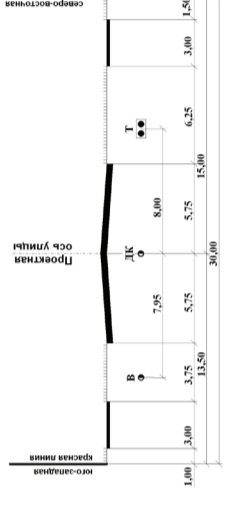
ул. Строителей сечение 1-1



ул. Театральная сечение 2-2



ул. Красных Героев сечение 3-3



УСЛОВНЫЕ ГРАФИЧЕСКИЕ ОБОЗНАЧЕНИЯ

- Граница проекта планировки
- Проектная красная линия
- Утвержденная красная линия
- Ось улицы
- Координатная точка
- Координатная точка ранее запроектированная
- Номер сечения

Изм.	№уч.	Лист	№ док.	Подп.	Дата

T-2539-2015

Проект планировки и проект планировки и проект межевания территории Район "Солнечный" в городе Березовском Свердловской области. Пер. Клубный в городе Березовском Свердловской области.

Изм.	№уч.	Лист	№ док.	Подп.	Дата

Разбивочный чертеж осей улиц и красных линий. М. 1:2000. Поперечные профили улиц и дорог. М. 1:200

ООО ПК "АЛЬТЕРНАТИВА"

Изм.	№уч.	Лист	№ док.	Подп.	Дата

Директор Широкова
Гл. архит. Лугова
Выполнил Куликова

Стр.	Лист	Листов
5	6	1

ПРОЕКТ МЕЖЕВАНИЯ ТЕРРИТОРИИ

М 1:2000



				T-2539-2015		
Проект изменений в проект планировки и проект межевания территории района в границах улиц Красных Горюев – Ленина – Строителей – пер. Кировский в составе жилого района "Южный" города Березовского Свердловской области						
Изм.	Кол.	Лист	№ док.	Подпись	Дата	
						Страницы
						Лист
						Листов
						ПМТ
						2
						1
Директор	Широкова					Чертеж межевания территории Масштаб 1:2000
ГАП	Леготин					
Выполнил	Куликова					

**ПОСТАНОВЛЕНИЕ
АДМИНИСТРАЦИИ БЕРЕЗОВСКОГО ГОРОДСКОГО ОКРУГА
от 31.10.2017 г. №864**

Об утверждении порядка формирования и ведения реестра источников доходов бюджета Березовского городского округа

В соответствии с постановлением Правительства Российской Федерации от 31.08.2016 №868 «О порядке формирования и ведения перечня источников доходов Российской Федерации», статьей 17 решения Думы Березовского городского округа от 26.12.2013 №103 «Об утверждении Положения о бюджетном процессе в Березовском городском округе», в целях реализации статьи 47.1 Бюджетного кодекса Российской Федерации,

ПОСТАНОВЛЯЮ:

1. Утвердить Порядок формирования и ведения реестра источников доходов бюджета Березовского городского округа (приложение №1).
2. Утвердить форму реестра источников доходов бюджета Березовского городского округа (приложение №2).
3. Реестр источников доходов бюджета Березовского городского округа формируется и ведется в электронной форме управлением финансов Березовского городского округа.
4. Опубликовать настоящее постановление в газете «Березовский рабочий» и разместить на официальном сайте Березовского городского округа в сети Интернет.
5. Контроль за исполнением настоящего постановления возложить на заместителя главы администрации Березовского городского округа Михайлову Н.А.

**Первый заместитель главы администрации
Березовского городского округа
А.Г. КОРГУЛЬ**

Приложение №1
к постановлению администрации Березовского городского округа
от 31.10.2017 №864

**Порядок
формирования и ведения реестра источников доходов
бюджета Березовского городского округа**

1. Настоящий порядок определяет правила формирования и ведения реестра источников дохода бюджета Березовского городского округа (далее – реестр источников доходов).

2. Ведение реестра источников доходов осуществляется в соответствии с общими требованиями к составу информации, порядку формирования и ведения реестра источников доходов Российской Федерации, реестра источников доходов федерального бюджета, реестров источников доходов бюджетов субъектов Российской Федерации, реестров источников доходов местных бюджетов и реестров источников доходов бюджетов государственных внебюджетных фондов, утвержденными постановлением Правительства Российской Федерации от 31.08.2016 №868 «О порядке формирования и ведения перечня источников доходов Российской Федерации».

3. Реестры источников доходов формируются главными администраторами доходов местного бюджета в электронной форме.

4. Реестр источников доходов бюджета городского округа ведется управлением финансов Березовского городского округа в электронной форме в программном комплексе «Информационная система управления финансами».

Реестр источников доходов местного бюджета направляется в составе документов и материалов, представляемых одновременно с проектом решения о местном бюджете на очередной финансовый год и плановый период.

5. Главные администраторы доходов местного бюджета представляют в адрес управления финансов Березовского городского округа сведения, необходимые для ведения реестров источников доходов в части прогноза на очередной финансовый год и плановый период, в сроки, установленные распоряжением администрации Березовского городского округа «Об утверждении Плана мероприятий по составлению проекта бюджета Березовского городского округа на очередной финансовый год и плановый период».

**Реестр источников доходов
бюджета Березовского городского округа
на 20__ год и плановый период 20__ и 20__ годов**

Номер строки	Наименование группы источников доходов/ наименование источника дохода бюджета	Классификация доходов бюджета		Наименование главного администратора доходов бюджета	Прогноз доходов бюджета на ____ год (текущий финансовый год)	Кассовые поступления в текущем финансовом году (по состоянию на ____ 20__ года)	Оценка исполнения ____ года (текущий финансовый год)	Прогноз доходов бюджета		
		Код	Наименование					На 20__ г. (очередной финансовый год)	На 20__ г. (первый год планового периода)	На 20__ г. (второй год планового периода)
1	2	3	4	5	6	7	8	9	10	11
				ИТОГО						

**ПОСТАНОВЛЕНИЕ
АДМИНИСТРАЦИИ БЕРЕЗОВСКОГО ГОРОДСКОГО ОКРУГА
от 31.10.2017 г. №871**

Приложение
утверждено
постановлением администрации Березовского городского округа
от 31.10.2017 №872

О внесении дополнений в постановление администрации Березовского городского округа от 16.11.2012 №725 «Об утверждении Административного регламента предоставления муниципальной услуги «Социальная поддержка лиц, удостоенных звания «Почетный гражданин г.Березовского»» (в редакциях от 27.03.2015 №148, от 24.03.2016 №202-2)

**Состав и структура
эвакуационной комиссии Березовского городского округа**

На основании постановления Правительства Российской Федерации от 14.02.2017 №181 «О единой государственной информационной системе социального обеспечения» (ЕГИССО),

ПОСТАНОВЛЯЮ:

1.Внести следующие дополнения в постановление администрации Березовского городского округа от 16.11.2012 №725 «Об утверждении Административного регламента предоставления муниципальной услуги «Социальная поддержка лиц, удостоенных звания «Почетный гражданин г.Березовского»» (в редакциях от 27.03.2015 №148, от 24.03.2016 №202-2):

1.1.П.2.6 Раздела 2 «Стандарт предоставления муниципальной услуги» дополнить словами «документы, необходимые для предоставления социальной поддержки: Страховой номер индивидуального лицевого счёта (СНИЛС)».

1.2.П.3.3. Раздела 3 «Состав, последовательность и сроки выполнения административных процедур, требования к порядку их выполнения» дополнить словами: «при подготовке проекта решения могут быть использованы данные ЕГИССО. Информация о назначении мер социальной поддержки заявителю передается в ЕГИССО.».

2.Дополнения, внесенные в п.1.1,1.2 настоящего постановления, вступают в силу с 1 января 2018 года.

3.Опубликовать данное постановление в газете «Березовский рабочий» и разместить на официальном сайте администрации Березовского городского округа.

4.Контроль за исполнением настоящего постановления возложить на заместителя главы администрации Березовского городского округа Дорохину М.Д.

**Первый заместитель главы администрации
Березовского городского округа
А.Г. КОРГУЛЬ**

**ПОСТАНОВЛЕНИЕ
АДМИНИСТРАЦИИ БЕРЕЗОВСКОГО ГОРОДСКОГО ОКРУГА
от 31.10.2017 г. №872**

О внесении изменений в постановление администрации Березовского городского округа от 30.05.2012 №295 «Об утверждении структуры и состава эвакуационной комиссии Березовского городского округа»

В соответствии с федеральными законами от 21.12.94 №68-ФЗ «О защите населения и территорий от чрезвычайных ситуаций природного и техногенного характера», от 12.02.98 №28-ФЗ «О гражданской обороне», постановлением Правительства Свердловской области от 25.10.2010 №1558-ПП «Об утверждении структуры и состава эвакуационной комиссии Правительства Свердловской области», в связи с кадровыми изменениями и характером решаемых эвакуационной комиссией Березовского городского округа задач, в целях повышения качества проведения эвакуационных мероприятий на территории Березовского городского округа,

ПОСТАНОВЛЯЮ:

1.Внести следующие изменения в постановление администрации Березовского городского округа от 30.05.2012 №295 «Об утверждении структуры и состава эвакуационной комиссией Березовского городского округа»:

1.1.Вывести из утвержденного указанным постановлением состава эвакуационной комиссии Березовского городского округа (далее-комиссия): Алешину А.А., Порошину И.В., Хаземова А.Л., Лазаренко И.В., Авилову Н.Н., Перминову Е.В., Осадчего В.Г., Матвиенко С.С., Мокину М.В., Бабкину Е.И., Петренко С.В., Емелина К.В., Черноскутову И.П., Мокрецова А.К., Киндрася М.Н., Еловицова А.В.

1.2.Утвердить структуру и состав эвакуационной комиссии Березовского городского округа в новой редакции (прилагается).

2.Опубликовать настоящее постановление в газете «Березовский рабочий» и разместить на официальном сайте администрации Березовского городского округа в сети Интернет.

3.Контроль за исполнением настоящего постановления возложить на заместителя главы администрации Березовского городского округа Дорохину М.Д.

**Первый заместитель главы администрации
Березовского городского округа
А.Г. КОРГУЛЬ**

№ пп	№ в группе	Фамилия, имя, отчество	Должность
1.	1	Дорохина Маргарита Дмитриевна	заместитель главы администрации Березовского городского округа по социальным вопросам, председатель комиссии
2.	2	Алексеев Николай Петрович	начальник управления социальной защиты населения по г.Березовскому, заместитель председателя комиссии по эвакуационным мероприятиям
3.	3	Градобоева Наталья Анатольевна	ведущий специалист юридического отдела администрации Березовского городского округа, заместитель председателя комиссии БГО по размещению эвакуируемого населения
4.	4	Аникина Татьяна Леонидовна	заведующая отделом социального развития администрации Березовского городского округа, секретарь комиссии
1.Группа оповещения и связи			
5.	1	Ермакова Ольга Васильевна	ведущий специалист администрации Березовского городского округа, руководитель группы
6.	2	Стукова Елизавета Сергеевна	старший оперативный дежурный МКУ «ЕДДС Березовского городского округа», помощник руководителя группы, ответственный за оповещение населения
7.	3	Габун Елена Анатольевна	делопроизводитель МКУ «Управление по обеспечению деятельности органов местного самоуправления БГО», ответственный за оповещение руководящего состава организаций и предприятий
8.	4	Подгорных Юлия Андреевна	заведующая отделом документационного обеспечения администрации Березовского городского округа
2.Группа учета эвакуируемого населения и информации			
9.	1	Чернакова Татьяна Владимировна	заведующая организационным отделом администрации Березовского городского округа, руководитель группы
10.	2	Еремина Галина Владимировна	заведующая жилищным отделом администрации Березовского городского округа, помощник руководителя группы
11.	3	Бородина Татьяна Валерьевна	начальник отдела ППП и УМР <i>военного комиссариата г.Березовский</i> , ответственный за учет эвакуируемого населения
12.	4	Ламанова Наталья Борисовна	<i>начальник отделения по вопросам миграции Отдела Министерства внутренних дел России по городу Березовскому</i> , ответственный за учет эвакуируемого населения
13.	5	Савельев Сергей Анатольевич	директор ГКУ СО «Березовский центр занятости», ответственный за учет эвакуируемого населения
14.	6	Петренко Ольга Валерьевна	редактор ООО «Березовское телевидение», ответственный за сбор и обобщение информации и по работе с населением
15.	7	Тимина Ксения Андреевна	старший инспектор по работе со СМИ администрации Березовского городского округа, ответственный за сбор и обобщение информации
3.Группа транспортного и дорожного обеспечения эвакуационных мероприятий			
16.	1	Савин Леонид Сергеевич	специалист по транспортному обслуживанию населения МКУ «Благоустройство и ЖКХ Березовского городского округа», руководитель группы
17.	2	Кошкарлов Дмитрий Сергеевич	начальник ОГИБДД отдела МВД России по г.Березовскому, помощник руководителя группы
18.	3	Авилов Александр Иванович	индивидуальный предприниматель, помощник руководителя группы, ответственный за пассажирские перевозки
19.	4	Тепляшин Сергей Юрьевич	индивидуальный предприниматель, ответственный за пассажирские перевозки
20.	5	Труфанов Михаил Иванович	помощник директора ООО «Березовское строительное управление» по транспорту, ответственный за дорожное обеспечение
21.	6	Пестов Николай Владимирович	директор ООО «Бердорстрой», ответственный за дорожное обеспечение
4.Группа учета эвакуации материальных и культурных ценностей			
22.	1	Истомина Наталья Павловна	заместитель председателя комитета по управлению имуществом Березовского городского округа, руководитель группы

23.	2	Копенкина Татьяна Викторовна	главный специалист комитета по управлению имуществом Березовского городского округа, помощник руководителя группы
24.	3	Шведова Елена Геннадьевна	заведующая архивным отделом администрации Березовского городского округа, ответственный за учет эвакуации материальных ценностей
25.	4	Мусина Ульяна Валерьевна	заведующая отделом муниципального заказа администрации Березовского городского округа ответственный за учет эвакуации материальных ценностей
5. Группа обеспечения эвакуационных мероприятий			
26.	1	Агафонова Алла Петровна	заведующая кадровым отделом администрации Березовского городского округа, руководитель группы
27.	2	Гришина Светлана Михайловна	директор БМКУК «Централизованная библиотечная система», помощник руководителя группы
28.	3	Ольков Александр Викторович	заместитель начальника полиции по охране общественного порядка ОМВД России по г.Березовскому, помощник руководителя группы
29.	4	Неделяки Любовь Николаевна	помощник главного врача по ГО и ЧС ГБУЗ СО «Березовская центральная городская больница», помощник руководителя группы
6. Группа учета, приема и размещения эвакуируемого населения в безопасном районе			
30.	1	Сахарова Надежда Вячеславовна	начальник отдела ЖКХ администрации Березовского городского округа, руководитель группы
31.	2	Самочернова Ольга Анатольевна	специалист территориального отдела администрации Березовского городского округа по п.Монетному, ответственный за учет, прием и размещение эвакуируемого населения
32.	3	Хрушкова Юлия Александровна	глава территориального отдела администрации Березовского городского округа по п.Лосиному, ответственный за учет, прием и размещение эвакуируемого населения
33.	4	Упорова Галина Ивановна	глава территориального отдела администрации Березовского городского округа по п.Ключевску, ответственный за учет, прием и размещение эвакуируемого населения
34.	5	Банников Александр Григорьевич	директор государственного казенного учреждения «Социально-реабилитационный центр для несовершеннолетних города Березовского», ответственный за учет, прием и размещение эвакуируемого населения
7. Группа учета, приема и размещения материальных и культурных ценностей в безопасном районе			
35.	1	Тимина Ирина Витальевна	начальник управления культуры и спорта Березовского городского округа, руководитель группы
36.	2	Кожанова Мария Сергеевна	ведущий специалист управления культуры и спорта Березовского городского округа, помощник руководителя группы
8. Группа первоочередного жизнеобеспечения эвакуируемого населения в безопасном районе			
37.	1	Емелин Константин Васильевич	глава территориального отдела администрации Березовского городского округа по п.Монетному, руководитель группы
38.	2	Кузнецова Ольга Николаевна	заместитель начальника управления социальной политики по г.Березовскому, помощник руководителя группы
39.	3	Дунаевская Ирина Владимировна	главный специалист отдела экономики и прогнозирования администрации Березовского городского округа, помощник руководителя группы по продовольственному обеспечению
40.	4	Ищенко Татьяна Викторовна	ведущий специалист комитета по архитектуре и градостроительству Березовского городского округа, помощник руководителя группы по инженерной службе
41.	5	Шимловская Елена Витальевна	начальник группы эвакуационных мероприятий ГБУЗ СО «Березовская центральная городская больница», помощник руководителя группы по медицинскому обеспечению
42.	6	Кушкин Алексей Александрович	и.о.главного инженера МУП БВКХ «Водоканал», помощник руководителя группы по ЖКХ

ПОСТАНОВЛЕНИЕ АДМИНИСТРАЦИИ БЕРЕЗОВСКОГО ГОРОДСКОГО ОКРУГА
 от 31.10.2017г. №872-1

О внесении изменений в постановление администрации Березовского городского округа от 31.10.2012 №675 «Об утверждении Административного регламента предоставления муниципальной услуги «Социальная поддержка одаренных детей» (в редакциях от 17.10.2013 №595, от 24.11.2014 №653, от 24.03.2016 №202-4)

На основании постановления Правительства Российской Федерации от 14.02.2017 №181 «О единой государственной информационной системе социального обеспечения» (ЕГИССО),

ПОСТАНОВЛЯЮ:

- Внести следующие дополнения в постановление администрации Березовского городского округа от 31.10.2012 №675 «Об утверждении Административного регламента предоставления муниципальной услуги «Социальная поддержка одаренных детей» (в редакциях от 17.10.2013 №595, от 24.11.2014 №653, от 24.03.2016 №202-4):
 - Приложение №2 дополнить п.6 «Ксерокопия Страхового номера индивидуального лицевого счёта (СНИЛС)».
 - Четвертый абзац п.3.4. Раздела 3 «Состав, последовательность и сроки выполнения административных процедур, требования к порядку их выполнения» дополнить словами: «при подготовке проекта решения могут быть использованы данные ЕГИССО. Информация о назначении заявителю мер социальной поддержки передается в ЕГИССО».
 - Изменения, внесенные п.п. 1.1, 1.2 настоящего постановления, вступают в силу с 01 января 2018 года.
 - Опубликовать данное постановление в газете «Березовский рабочий» и разместить на официальном сайте администрации Березовского городского округа.
 - Контроль за исполнением настоящего постановления возложить на заместителя главы администрации Березовского городского округа Дорохину М.Д.

Первый заместитель главы администрации Березовского городского округа А.Г. КОРГУЛЬ

ПОСТАНОВЛЕНИЕ АДМИНИСТРАЦИИ БЕРЕЗОВСКОГО ГОРОДСКОГО ОКРУГА
 от 03.11.2017 г. №878

«О разработке документации по планировке территории в северо-восточной части п.Старопышминска Березовского городского округа, восточнее ул.Советская»

В соответствии с Федеральным законом от 06.10.2003 №131-ФЗ «Об общих принципах организации местного самоуправления в Российской Федерации», Градостроительным кодексом Российской Федерации, Правилами землепользования и застройки Березовского городского округа, утвержденными решением Думы Березовского городского округа от 22.12.2016 №33, с учётом изменений, внесённых решением Думы Березовского городского округа от 25.08.2017 №85, в целях реализации Генерального плана Березовского городского округа Свердловской области применительно к территории п.Старопышминска, утвержденного решением Думы Березовского городского округа от 26.06.2014 №150, Генерального плана Березовского городского округа, утвержденного решением Думы Березовского городского округа от 27.12.2012 №20, с учётом изменений, внесённых решением Думы Березовского городского округа от 25.12.2014 №203, в целях обеспечения устойчивого развития территории, решения задач по развитию инженерной, транспортной и социальной инфраструктур, соблюдения прав и законных интересов правообладателей земельных участков и объектов капитального строительства, на основании обращения общества с ограниченной ответственностью «Четыре сезона»,

ПОСТАНОВЛЯЮ:

- Разрешить обществу с ограниченной ответственностью «Четыре сезона» разработку документации по планировке территории в северо-восточной части п.Старопышминска Березовского городского округа, восточнее ул.Советская (далее – проект, документация по планировке территории).
- Отделу архитектуры и градостроительства администрации Березовского городского округа (Алешин Е.Н.):
 - Обеспечить прием предложений от заинтересованных лиц, организаций о порядке, сроках подготовки и содержании проекта в здании администрации Березовского городского округа (г.Березовский, ул.Театральная, 9, каб.201) в течении месяца со дня опубликования настоящего постановления.
 - Согласовать задание на разработку проекта.
 - Обеспечить проверку, направление на рассмотрение (в том числе: в ресурсоснабжающие организации), согласование в случаях предусмотренных градостроительным законодательством, разработанной документации по планировке указанной территории.
- Обществу с ограниченной ответственностью «Четыре сезона»:
 - Представить в отдел архитектуры и градостроительства администрации Березовского городского округа задание на разработку проекта для согласования, подготовленную в соответствии с техническим заданием документацию по планировке территории и необходимые материалы для проведения публичных слушаний по проекту.
 - Принять участие и обеспечить присутствие проектной организации на публичных слушаниях по проекту документации по планировке территории в северо-восточной части п.Старопышминска Березовского городского округа, восточнее ул.Советская.
 - Опубликовать настоящее постановление в газете «Березовский рабочий» и разместить на официальном сайте администрации Березовского городского округа в сети Интернет.
 - Контроль за исполнением настоящего постановления возложить на первого заместителя главы администрации Березовского городского округа Коргуля А.Г.

Первый заместитель главы администрации

Спецвыпуск газеты «Березовский рабочий».

Все документы в электронном варианте размещены на официальном сайте администрации БГО:

березовский.рф

Документы Думы в электронном варианте размещены на официальном сайте Думы БГО:

дума-березовский.рф

БЕРЕЗОВСКИЙ РАБОЧИЙ

ЦЕНА СВОБОДНАЯ

УЧРЕДИТЕЛЬ ГАЗЕТЫ администрация Березовского городского округа
 АДРЕС РЕДАКЦИИ И ИЗДАТЕЛЯ г. Березовский, 623700 ул. Красных Героев, 9
 ИЗДАТЕЛЬ. Березовское МАУ **BERINFO.RU**
 «Редакция газеты «Березовский рабочий»

ГЛАВНЫЙ РЕДАКТОР Сергей Викторович СТУКОВ – 8-922-211-08-35, 4-88-11

ЖУРНАЛИСТЫ
 Лилия ЯНЧУРИНА – 4-90-36, yanchurina_l@mail.ru
 Даниил БАЛАН – 4-88-13, tasaf94@mail.ru
 Ольга СЕКИСОВА – 4-88-11, berbgo@gmail.com
 Анна ВЕЛИЖАНСКАЯ – ganna85317@mail.ru
 Корректор – Лариса ИСЛАМОВА

Главный бухгалтер – Валентина СОКОЛОВА – 4-90-33
 Отдел рекламы – 4-40-56, 4-90-35 – Любовь ШАЙМАРДАНОВА, Мария СМИРНОВА
 Верстка – Эльза ЗЕЛЕНИНА

Просьба направлять сообщения на один из следующих адресов
 berbgo@gmail.com – для официальных документов администрации и Думы Березовского городского округа, berreklama@gmail.com – для рекламы и ВСЕХ видов объявлений

СПЕЦВЫПУСК

Мнения авторов публикаций могут не совпадать с позицией редакции. Письма читателей редакция использует по своему усмотрению. За содержание рекламных объявлений ответственность несет рекламодатель. При перепечатке ссылка на БР обязательна