



№ 4 (1909)

ДИАЛОГ

Издаётся с 1997 года

12
января
2018 г.

Полевская городская общественно-политическая газета

ГЛАВА ПОЛЕВСКОГО ГОРОДСКОГО ОКРУГА РАСПОРЯЖЕНИЕ

от 21.12.2017 № 61-р

О внесении изменения в График личных приемов граждан руководителями структурных подразделений Администрации Полевского городского округа, территориальных управлений сел и поселков Администрации Полевского городского округа, утвержденный распоряжением Главы Полевского городского округа от 23.03.2016 № 12-р «Об утверждении графиков личных приемов граждан Главой Полевского городского округа, заместителями Главы Администрации Полевского городского округа, руководителями аппарата Администрации Полевского городского округа, руководителями структурных подразделений Администрации Полевского городского округа, территориальных управлений сел и поселков Администрации Полевского городского округа, графиков приемов граждан специалистами структурных подразделений Администрации Полевского городского округа» (в редакции от 14.08.2017 № 39-р)

В целях совершенствования работы с обращением граждан в Администрации Полевского городского округа:

1. Внести изменение в График личных приемов граждан руководителями структурных подразделений Администрации Полевского городского округа, территориальных управлений сел и поселков Администрации Полевского городского округа, утвержденный распоряжением Главы Полевского городского округа от 23.03.2016 № 12-р «Об утверждении графиков личных приемов граждан Главой Полевского городского округа, заместителями Главы Администрации Полевского городского округа, руководителями аппарата Администрации Полевского городского округа, руководителями структурных подразделений Администрации Полевского городского округа, территориальных управлений сел и поселков Администрации Полевского городского округа, графиков приемов граждан специалистами структурных подразделений Администрации Полевского городского округа» (в редакции от 14.08.2017 № 39-р), изложив строку 4 в новой редакции:

«Структурное подразделение, территориальное управление»	День приема	Время приема	Место приема
Отдел жилищной политики и социальных программ	четверг ежедневно	с 13.00 до 16.00 ветераны, участники ВОВ, члены семей погибших (умерших) ветеранов, участников ВОВ	623388, Свердловская область, г. Полевской, ул. Свердлова, 19, 2 этаж, кабинет № 14 (34350) 54315, 54006 ».

2. Заведующему сектором по работе с обращениями граждан контрольно-организационного отдела Администрации Полевского городского округа Тяжовой С.В. создать актуальную версию распоряжения Главы Полевского городского округа от 23.03.2016 № 12-р «Об утверждении графиков личных приемов граждан Главой Полевского городского округа, заместителями Главы Администрации Полевского городского округа, руководителями аппарата Администрации Полевского городского округа, руководителями структурных подразделений Администрации Полевского городского округа, территориальных управлений сел и поселков Администрации Полевского городского округа, графиков приемов граждан специалистами структурных подразделений Администрации Полевского городского округа» и направить для размещения в папке «Документооборот» - «Актуальная версия».

3. Контроль за исполнением настоящего распоряжения возложить на руководителя аппарата Администрации Полевского городского округа Зюзыгину О.В.

4. Опубликовать настоящее распоряжение в газете «Диалог» и разместить на официальном сайте Администрации Полевского городского округа в сети «Интернет» (<http://polevsk.midural.ru>).

Глава Полевского городского округа К.С. Поспелов

ГЛАВА ПОЛЕВСКОГО ГОРОДСКОГО ОКРУГА ПОСТАНОВЛЕНИЕ

от 22.12.2017 № 2353

О назначении публичных слушаний по обсуждению предоставления разрешения на отклонение от предельных параметров разрешенного строительства, реконструкции объекта капитального строительства на территории Полевского городского округа по адресу: Свердловская область, город Полевской, улица Карла Либкнехта, д.14

В соответствии со статьями 39, 40 Градостроительного кодекса Российской Федерации, статьей 28 Федерального закона от 06 октября 2003 года № 131-ФЗ «Об общих принципах организации местного самоуправления в Российской Федерации», решением Думы муниципального образования «Город Полевской» от 29.09.2005 № 49 «Об утверждении Положения «О порядке организации и проведения публичных слушаний в Полевском городском округе», статьями 12 и 16 Правил землепользования и застройки Полевского городского округа, утвержденных решением Думы Полевского городского округа от 16.12.2016 № 600, постановлением Администрации Полевского городского округа от 18.12.2014 № 676-ПА «Об утверждении Административного регламента предоставления муниципальной услуги «Предоставление разрешения на отклонение от предельных параметров разрешенного строительства, реконструкции объекта капитального строительства на территории Полевского городского округа», в целях обеспечения участия населения Полевского городского округа в решении вопроса местного значения

ПОСТАНОВЛЯЮ:

1. Назначить публичные слушания по обсуждению предоставления разрешения на отклонение от предельных параметров разрешенного строительства, реконструкции объек-

та капитального строительства на территории Полевского городского округа по адресу: Свердловская область, город Полевской, улица Карла Либкнехта, д.14.

2. Провести публичные слушания 23 января 2018 года, начало в 17.00 часов по адресу: город Полевской, улица Свердлова, дом 19 (здание Администрации Полевского городского округа).

3. Отделу архитектуры и градостроительства Администрации Полевского городского округа (Шевченко Е.И.):

1) организовать ознакомление граждан с материалами, выносимыми на публичные слушания, по адресу: город Полевской, улица Ленина, 2, кабинет № 6 (отдел архитектуры и градостроительства Администрации Полевского городского округа) 15, 22 января 2018 года с 8.00 до 18.00 часов, обед – с 12.00 до 13.00 часов;

2) осуществлять прием заявок от физических и юридических лиц для участия в публичных слушаниях с правом выступления, предложений и рекомендаций по выносимому на публичные слушания вопросу 15, 22 января 2018 года с 8.00 до 18.00 часов, обед – с 12.00 до 13.00 часов по адресу: город Полевской, улица Ленина, 2, кабинет № 6 (отдел архитектуры и градостроительства Администрации Полевского городского округа);

3) опубликовать результаты публичных слушаний в виде заключения в газете «Диалог» и разместить на официальном сайте Администрации Полевского городского округа в сети «Интернет» (<http://polevsk.midural.ru>) 02 февраля 2017 года.

4. Комиссии по землепользованию и застройке Полевского городского округа подготовить и направить Главе Полевского городского округа рекомендации по результатам проведения публичных слушаний не позднее 10 дней после их проведения.

5. Ответственность за подготовку и проведение публичных слушаний возложить на отдел архитектуры и градостроительства Администрации Полевского городского округа (Шевченко Е.И.), исполнение организационно-технических функций во время проведения публичных слушаний – на контрольно-организационный отдел Администрации Полевского городского округа (Изматьева И.В.).

6. Контроль за исполнением настоящего постановления возложить на первого заместителя Главы Администрации Полевского городского округа Федюнина А.В.

7. Опубликовать настоящее постановление в газете «Диалог» и разместить на официальном сайте Администрации Полевского городского округа в сети «Интернет» (<http://polevsk.midural.ru>) 12 января 2018 года.

Глава Полевского городского округа К.С. Поспелов

ГЛАВА ПОЛЕВСКОГО ГОРОДСКОГО ОКРУГА ПОСТАНОВЛЕНИЕ

от 19.12.2017 № 2333

О награждении почетной грамотой Главы Полевского городского округа

ПОСТАНОВЛЯЮ:

1. Наградить почетной грамотой Главы Полевского городского округа Рыбагову Веру Николаевну, делопроизводителя информационно-методического отдела органа местного самоуправления Управление образованием Полевского городского округа, за многолетний добросовестный труд, высокий профессионализм, преданность избранному делу и в связи с 25-летием трудовой деятельности в органе местного самоуправления Управление образованием Полевского городского округа.

2. Опубликовать настоящее постановление в газете «Диалог» и разместить на официальном сайте Администрации Полевского городского округа в сети «Интернет» (<http://polevsk.midural.ru>).

Глава Полевского городского округа К.С. Поспелов

ГЛАВА ПОЛЕВСКОГО ГОРОДСКОГО ОКРУГА ПОСТАНОВЛЕНИЕ

от 20.12.2017 № 2337

О награждении почетной грамотой Главы Полевского городского округа

ПОСТАНОВЛЯЮ:

1. Наградить почетной грамотой Главы Полевского городского округа Рудеву Тамару Федоровну, хормейстера народного коллектива самодеятельного творчества вокально-ансамбля «Лири» Дворца культуры и техники публичного акционерного общества «Свердловский трубный завод», за высокий профессионализм, большой личный вклад в развитие музыкального искусства на территории Полевского городского округа и в связи с 35-летием со дня создания вокального ансамбля «Лири».

2. Опубликовать настоящее постановление в газете «Диалог» и разместить на официальном сайте Администрации Полевского городского округа в сети «Интернет» (<http://polevsk.midural.ru>).

Глава Полевского городского округа К.С. Поспелов

ГЛАВА ПОЛЕВСКОГО ГОРОДСКОГО ОКРУГА ПОСТАНОВЛЕНИЕ

от 20.12.2017 № 2338

О награждении почетной грамотой Главы Полевского городского округа

ПОСТАНОВЛЯЮ:

1. Наградить почетной грамотой Главы Полевского городского округа Токареву Оксану Степановну, контролера службы режима индивидуального предпринимателя Черкашина Александра Николаевича, за многолетний добросовестный труд, профессионализм, преданность избранному делу и в связи с 55-летним юбилеем.

2. Опубликовать настоящее постановление в газете «Диалог» и разместить на официальном сайте Администрации Полевского городского округа в сети «Интернет» (<http://polevsk.midural.ru>).

Глава Полевского городского округа К.С. Поспелов

**ГЛАВА ПОЛЕВСКОГО ГОРОДСКОГО ОКРУГА
ПОСТАНОВЛЕНИЕ**

от 26.12.2017 № 2366

О награждении почетной грамотой Главы Полевского городского округа

ПОСТАНОВЛЯЮ:

1. Наградить почетной грамотой Главы Полевского городского округа Ощепкову Валентину Викторовну, бухгалтера отдела бухгалтерии индивидуального предпринимателя Торопова Михаила Александровича, за плодотворный добросовестный труд, высокий профессионализм, преданность избранному делу и в связи с 20-летием со дня основания предприятия.

2. Опубликовать настоящее постановление в газете «Диалог» и разместить на официальном сайте Администрации Полевского городского округа в сети «Интернет» (<http://polevsk.midural.ru>).

Глава Полевского городского округа К.С. Поспелов

**АДМИНИСТРАЦИЯ ПОЛЕВСКОГО ГОРОДСКОГО ОКРУГА
ПОСТАНОВЛЕНИЕ**

от 27.10.2017 № 435-ПА

О Порядке разработки Стратегии социально-экономического развития Полевского городского округа на период до 2030 года

В соответствии с пунктом 2 статьи 39 Федерального закона от 28 июня 2014 года № 172-ФЗ «О стратегическом планировании в Российской Федерации», законом Свердловской области от 15 июня 2015 года № 45-ОЗ «О стратегическом планировании в Российской Федерации, осуществляемом на территории Свердловской области», руководствуясь постановлением Правительства Свердловской области от 30.03.2017 № 208-ПП «О Методических рекомендациях по разработке (актуализации) стратегий социально-экономического развития муниципальных образований, расположенных на территории Свердловской области», Уставом Полевского городского округа, Администрация Полевского городского округа

ПОСТАНОВЛЯЕТ:

1. Утвердить Порядок разработки Стратегии социально-экономического развития Полевского городского округа на период до 2030 года (прилагается).

2. Утвердить Положение о Совете стратегического развития Полевского городского округа (прилагается).

3. Утвердить Положение об экспертных советах Полевского городского округа «Власть», «Наука», «Бизнес», «Общественность», «СМИ» (прилагается).

4. Утвердить состав Совета по разработке стратегии социально-экономического развития Полевского городского округа на период до 2030 года (прилагается).

5. Утвердить составы экспертных советов «Власть», «Наука», «Бизнес», «Общественность», «Средства массовой информации» по разработке стратегии социально-экономического развития Полевского городского округа на период до 2030 года (прилагаются).

6. Определить отдел по экономике Администрации Полевского городского округа уполномоченным органом, ответственным за разработку Стратегии социально-экономического развития Полевского городского округа на период до 2030 года (далее – Уполномоченный орган).

7. Контроль за исполнением настоящего постановления оставляю за собой.

8. Опубликовать настоящее постановление в газете «Диалог» и разместить на официальном сайте Администрации Полевского городского округа в сети «Интернет» (<http://polevsk.midural.ru>).

Глава Полевского городского округа К.С. Поспелов

УТВЕРЖДЕН
постановлением Администрации Полевского городского округа
от 27.10.2017 № 435-ПА «О Порядке разработки
Стратегии социально-экономического развития Полевского
городского округа на период до 2030 года»

**Порядок
разработки Стратегии социально-экономического развития
Полевского городского округа на период до 2030 года**

1. Общие положения

1. Порядок разработки Стратегии социально-экономического развития Полевского городского округа на период до 2030 года (далее – Порядок) устанавливает требования к разработке, корректировке, осуществлению мониторинга и контролю реализации стратегии социально-экономического развития Полевского городского округа (далее – Стратегия).

2. Стратегия является документом стратегического планирования, определяющим цели и задачи муниципального управления и социально-экономического развития Полевского городского округа (далее – городского округа) на долгосрочный период.

3. Стратегия разрабатывается в целях формирования основных направлений социально-экономического развития городского округа на долгосрочный период и выработки механизмов их реализации.

4. Разработка Стратегии основывается на приоритетах социально-экономической политики Свердловской области, долгосрочных целях, задачах и направлениях социально-экономического развития Свердловской области с учетом особенностей развития городского округа.

5. Стратегия разрабатывается на срок не меньший, чем срок реализации стратегии социально-экономического развития Свердловской области, при этом по отдельным стратегическим направлениям социально-экономического развития могут быть установлены целевые ориентиры на более длительный срок.

6. При разработке стратегии учитываются главные целевые ориентиры документов стратегического планирования федерального, регионального уровней, федеральных и областных отраслевых стратегий.

7. Разработка (корректировка) стратегии проводится одновременно с разработкой (актуализацией) схемы территориального планирования Полевского городского округа, основные параметры которой в отношении городского округа включаются в состав стратегии (раздел IV «Стратегия пространственного развития городского округа») и генерального плана городского округа. В процессе разработки должна обеспечиваться согласованность Стратегии и документов территориального планирования.

8. Процесс разработки стратегии возглавляет и контролирует Глава Полевского городского округа (далее – Глава).

Он также руководит Советом стратегического развития Полевского городского округа – общественным коллегиальным органом, который рассматривает, принимает решение о

направлении на доработку, проведении общественного обсуждения и (или) рекомендует к одобрению проект Стратегии.

9. Стратегия разрабатывается открыто экспертными советами Полевского городского округа «Власть», «Наука», «Бизнес», «Общественность», «СМИ», включающими представителей власти, науки, бизнеса, общественности, средств массовой информации, разработчиков документов территориального планирования и генерального плана городского округа. Процесс разработки освещается на официальном сайте городского округа в информационно-телекоммуникационной сети «Интернет».

10. Руководители всех экспертных советов городского округа входят в состав Совета стратегического развития городского округа.

2. Содержание Стратегии, требования к содержанию разделов.

Ответственные исполнители

1. Стратегия формируется как научно обоснованный документ, учитывающий интересы всех групп населения городского округа и обеспечивающий равномерность и комплексность развития территории.

2. Стратегия состоит из следующих разделов:
раздел I «Концептуальные основы (миссия, главная цель и подцели развития городского округа)»;

раздел II «Социально-экономика городского округа: конкурентные возможности и особенности развития городского округа на период до 2030 года»;

раздел III «Стратегические направления развития городского округа на период до 2030 года»;

раздел IV «Стратегия пространственного развития городского округа на период до 2030 года»;

раздел V «Механизм реализации Стратегии социально-экономического развития городского округа на период до 2030 года».

3. К содержанию разделов Стратегии предъявляются следующие требования:

1) раздел I «Концептуальные основы (миссия, главная цель и подцели развития городского округа)» должен содержать приоритеты, цели и задачи социально-экономического развития городского округа, которые должны быть согласованы с приоритетами и целями социально-экономического развития Свердловской области в сферах, курируемых органами местного самоуправления. Цели и задачи должны быть реалистичными, достижимыми в установленные сроки с учетом ресурсных ограничений и рисков. Формируется Уполномоченным органом совместно с участниками разработки Стратегии;

2) раздел II «Социально-экономика городского округа» должен содержать стратегический анализ основных тенденций, внешних и внутренних условий и факторов, определяющих развитие городского округа за последние 10 лет, диагностику сложившегося общего состояния на момент разработки стратегии. Формируется Уполномоченным органом совместно с участниками разработки Стратегии;

Для осуществления объективной оценки должны быть определены конкурентные преимущества городского округа, положительные тенденции и характеристики (уникальные сильные стороны) в развитии городского округа, в формировании благоприятного хозяйственного климата и улучшении качества жизни населения, выявлены отрицательные тенденции, негативные черты (слабые стороны), факторы, сдерживающие развитие городского округа.

Целью разработки данного раздела Стратегии является определение имеющихся и возможных угроз и преимуществ для устойчивого развития городского округа в условиях изменения внешней среды и рационального и максимально эффективного использования возникающих возможностей.

Задачами стратегического анализа исходных конкурентных преимуществ являются: оценка изменений внутренних и внешних факторов развития городского округа за период не менее 15 лет;

выявление потенциальных угроз для развития городского округа по состоянию на начало года разработки Стратегии и на период реализации стратегии;

выявление потенциальных возможностей для реализации стратегических целей и целевых ориентиров на период реализации Стратегии;

оценка потенциальных угроз на пути достижения целевых ориентиров на период действия Стратегии;

проведение сравнительного анализа уровня социально-экономического развития городского округа со сходными муниципальными образованиями;

выявление потенциальных возможностей сохранения и усиления конкурентных преимуществ городского округа;

3) раздел III «Стратегические направления развития городского округа» должен содержать информацию о направлениях социально-экономического развития городского округа на период реализации стратегии. Формируется участниками разработки Стратегии в соответствии с распоряжением Главы Полевского городского округа;

При определении состава стратегических направлений, стратегических программ и стратегических проектов необходимо сформировать их в таком сочетании, чтобы достижение результатов их реализации обеспечивало достижение главной цели Стратегии. Учитывая, что главной целью должно быть повышение качества жизни населения городского округа, при выборе стратегических направлений необходима комплексность, обеспечивающая развитие человеческого потенциала, экономики, в том числе выбранных специализаций и приоритетов, которые могут быть в силу значимости выделены в отдельные направления инженерной, транспортной и социальной инфраструктуры, экологической безопасности, повышения комфортности проживания и пребывания на территории.

Конкретные задачи, мероприятия и показатели стратегических направлений формируются по результатам комплексного анализа развития городского округа.

При определении стратегических направлений, стратегических программ и стратегических проектов в качестве приоритетов и стимулов развития необходимо учитывать федеральные и региональные приоритеты, проекты и программы развития, которые реализуются на территории городского округа, сопредельных территориях и имеют фактические или потенциальные связи с муниципальным образованием.

Основные требования к перечню показателей стратегического направления:

адекватность - показатель должен очевидным образом характеризовать прогресс в достижении цели стратегического направления;

точность - погрешности измерения не должны приводить к искаженному представлению о реализации конкретного стратегического направления;

объективность - не допускается использование показателей, улучшение отчетных значений которых возможно при ухудшении реального положения дел;

достоверность - способ сбора и обработки исходной информации должен допускать возможность проверки точности полученных данных в процессе мониторинга и оценки достижения поставленных задач;

однозначность - определение показателя должно обеспечивать одинаковое понимание существа измеряемой характеристики, как специалистами, так и конечными потребителями, не допускающее двойного толкования;

сопоставимость - выбор показателей следует осуществлять, исходя из необходимости накопления данных и обеспечения их сопоставимости за разные периоды, а также с показателями, используемыми в международной практике;

уникальность - показатели достижения поставленных стратегических задач не должны представлять собой объединение нескольких показателей, характеризующих решение отдельных, относящихся к этой цели задач;

своевременность.

Структура стратегического направления формируется в следующем формате:

- 1) наименование стратегического направления;
- 2) целевой вектор: общая цель и подцели направления, отражающие его значение в реализации главной цели стратегии социально-экономического развития городского округа;
- 3) основные задачи: перечень задач направления, исходя из структуры приоритетов стратегического направления, решение которых необходимо для достижения основной цели, основа для формирования стратегических программ;
- 4) стратегическое видение будущего: сжатое изложение результата достижения цели и подцелей направления;
- 5) тенденции развития: краткая формулировка важнейших долгосрочных тенденций развития направления (подраздел включается в структуру стратегического направления при наличии или планируемом формировании долгосрочных тенденций развития);
- 6) стратегические преимущества и угрозы: результаты анализа сильных и слабых сторон, возможностей и угроз (влияния факторов внутренней и внешней среды);
- 7) способы и методы решения стратегических задач: определяется инструментарий реализации поставленных в направлении задач, в том числе отвечающий на вопрос «как/каким образом делать?», для этого используются организационно-методологические, нормативно-правовые, финансово-кредитные, информационно-управленческие, политические, экономические и другие инструменты;
- 8) ожидаемые результаты: описание выраженных в количественных и качественных характеристиках ожидаемых изменений, которые произойдут в результате выполнения задач направления, в том числе на какие критерии успеха при этом опираться, как и по каким признакам можно будет определить, что ситуация улучшилась (изменилась), в какой мере потребности и проблемы будут удовлетворены и как это повлияет на дальнейшее развитие ситуации; дать оценку влияния результатов на улучшение качества жизни жителей городского округа.

Основные принципы формирования системы показателей стратегического направления:

- использование показателей, характеризующих достижение цели и задач стратегического направления;
 - минимизация количества показателей при сохранении полноты информации;
 - исчерпывающие формулировки количественных и качественных показателей;
 - использование показателей, характеризующих удовлетворение потребностей городского округа за счет реализации конкретного стратегического направления;
 - использование показателей, характеризующих объем и качество реализации конкретного стратегического направления.
- Стратегические направления содержат стратегические программы со стратегическими проектами.

Структура стратегической программы формируется в следующем формате:

- 1) название стратегической программы;
- 2) краткое описание стратегической программы. Содержит описание будущих изменений в соответствующей сфере, основную идею стратегической программы на основе реальных фактов и реалистических допущений. В сжатой и доступной форме излагается то, каким образом обеспечивается достижимость целевого вектора стратегической программы, каким должен быть конкретный результат, ради достижения которого и предлагается ее реализация;
- 3) цели и задачи. Цель стратегической программы должна быть четко сформулирована и связана с генеральной целью социально-экономического развития городского округа и целевым вектором соответствующего направления. Цель обуславливает постановку набора задач. Задачи должны быть конкретными и четко сформулированными;
- 4) анализ исходной ситуации. Содержит:
 - анализ позитивных и негативных факторов и тенденций в территориальном и отраслевом разрезе, формирующих внешнюю и внутреннюю среду городского округа, которые привели к возникновению проблем и подтверждают необходимость запланированной стратегической программы;
 - критерии и показатели, описывающие проблемную ситуацию за последние 10 лет; возможные риски и выгоды для городского округа, обусловленные политическими, экономическими и прочими факторами;
 - сведения о существующих и реализующихся программах, проектах и грантах (на муниципальном, региональном, федеральном уровнях), призванных решать те же или смежные проблемы, механизмы взаимодействия с ними;
- 5) программные мероприятия. Программные мероприятия - это действия, направленные на достижение программной цели, в общем случае отвечающие на вопрос «что нужно сделать?». Стратегическая программа может включать организационно-методологические, нормативно-правовые, финансово-кредитные, информационно-управленческие, прочие мероприятия;
- 6) ожидаемые результаты и возможная эффективность. Содержит качественные и количественные конечные и промежуточные показатели в территориальном и отраслевом разрезе, которые отражают достижение цели по муниципальному образованию, и критерии оценки эффективности реализуемых мероприятий;
- 7) список стратегических проектов. Основными инструментами реализации стратегии являются стратегические проекты, формируемые по единой методике и обеспечивающие достижение целей стратегических направлений и стратегических программ.

Структура стратегического проекта включает в себя: цель, задачи, технологию, мероприятия, показатели и финансовый план реализации с объемами затрат по источникам финансирования.

Стратегические проекты делятся на поселенческие и поведенческие.

Поселенческие проекты - это проекты, направленные на физическое изменение среды (строительство, реконструкцию, улучшение конкретных объектов или их характеристик, обеспечивающих позитивное влияние на социально-экономическое развитие).

Поведенческие проекты - это проекты, воздействующие на восприятие жителей, формирование или положительное изменение жизненных ценностей или целевых установок.

Отбор стратегических проектов определяется особой значимостью их реализации в развитии городского округа и влиянием на реализацию стратегического направления и стратегической программы;

4) раздел IV «Стратегия пространственного развития городского округа» формируется отделом архитектуры и градостроительства Полевского городского округа (далее – отдел архитектуры и градостроительства) с привлечением всех экспертных советов городского округа и Уполномоченного органа.

Данный раздел должен содержать:

- цель пространственного развития территории городского округа, которая должна быть четко сформулирована и связана с главной целью развития городского округа, но изложена применительно к развитию территории;
- задачи пространственного развития территории городского округа, реализация которых должна обеспечивать достижение указанной выше цели;
- целевые показатели, которые должны быть количественно измеримы и характеризовать достижение цели и исполнение поставленных задач, в том числе по этапам реализации стратегии социально-экономического развития городского округа;
- анализ территориального развития городского округа, состоящий из анализа трансформации территории, достижения целей и показателей предыдущих документов территориального планирования, а также включающий формулировку основных проблем, про-

блемных зон, описание позитивных и негативных тенденций территориального и градостроительного развития;

описание концепции (приоритетного сценария) пространственного развития территории городского округа, обеспечивающей достижение целей стратегических направлений и достижение главной цели пространственного развития с учетом имеющегося потенциала территории, формируемых (развивающихся) функциональных зон (содержит механизмы реализации стратегических проектов, обозначенных в стратегических направлениях развития городского округа);

показатели реализации стратегии пространственного развития городского округа, определяющие условия (требования, нормативы) целевого пространственного развития, в том числе по отдельным функциональным зонам;

перечень графических материалов, включаемых в состав стратегии социально-экономического развития городского округа в качестве приложений;

5) раздел V «Механизм реализации стратегии» формируется экспертным советом городского округа «Власть» с учетом разработанных проектов и утвержденных документов стратегического планирования Свердловской области с привлечением экспертного совета городского округа «Бизнес», совместно с участниками разработки Стратегии и направляется в Уполномоченный орган.

Механизм реализации стратегии социально-экономического развития городского округа обеспечивает реализацию процесса стратегического управления развитием городского округа, качество и своевременность процессов мониторинга и корректировки стратегии социально-экономического развития городского округа.

На основании принятых концептуальных подходов в данном разделе определяются ответственные исполнители, механизмы, принципы, этапы мониторинга и контроля реализации стратегии социально-экономического развития городского округа.

Структура раздела V «Механизм реализации стратегии» включает в себя схему организации процесса стратегического управления развитием городского округа, соответствующую закрепленным в разделах «Социально-экономика городского округа» и «Стратегия пространственного развития городского округа» стратегическим направлениям, приоритетам пространственного развития и фактической структуре органов местного самоуправления городского округа. Формируется Уполномоченным органом совместно с участниками разработки Стратегии.

3. Этапы разработки Стратегии

1. Решение о разработке Стратегии принимает Глава Полевского городского округа.
2. Разработка проекта Стратегии осуществляется Уполномоченным органом совместно с участниками разработки Стратегии. С этой целью создаются рабочие группы по стратегическим направлениям в соответствии с распоряжением Главы Полевского городского округа. Руководителями рабочих групп являются заместители главы Администрации Полевского городского округа по соответствующему стратегическому направлению (далее – Руководители рабочих групп).
3. В разработке стратегии принимают участие органы местного самоуправления, структурные подразделения Администрации Полевского городского округа, иные муниципальные учреждения, государственные территориальные органы, хозяйствующие субъекты, расположенные на территории городского округа, Общественная палата городского округа (далее – участники разработки стратегии).
- К разработке стратегии Администрация Полевского городского округа вправе привлекать объединения профсоюзов и работодателей, общественные, научные и иные организации в установленном законодательством порядке с учетом требований законодательства о государственной, коммерческой, служебной и иной охраняемой законом тайне.
4. В целях разработки проекта Стратегии назначается или создается Уполномоченный орган, который:
 - 1) организует и координирует деятельность участников разработки Стратегии в соответствии с планом мероприятий по разработке Стратегии;
 - 2) запрашивает у участников разработки Стратегии сведения, необходимые для разработки проекта Стратегии;
 - 3) осуществляет методическое руководство разработкой Стратегии на основании методических рекомендаций Правительства Свердловской области;
 - 4) подготавливает проект решения Думы городского округа об утверждении Стратегии;
 - 5) обеспечивает проведение согласования проекта Стратегии с участниками разработки Стратегии;
 - 6) обеспечивает проведение согласования проекта Стратегии с Министерством экономики и территориального развития Свердловской области;
 - 7) организует подготовку и проведение общественного обсуждения проекта Стратегии;
 - 8) направляет проект Стратегии на рассмотрение Думы Полевского городского округа;
 - 9) обеспечивает государственную регистрацию Стратегии в федеральном государственном реестре документов стратегического планирования;
 - 10) размещает Стратегию в ГАС «Управление».
5. Для разработки Стратегии формируются Совет стратегического развития городского округа и экспертные советы городского округа «Власть», «Наука», «Бизнес», «Общественность», «СМИ».
- Совет стратегического развития городского округа и экспертные советы городского округа «Власть», «Наука», «Бизнес», «Общественность», «СМИ» действуют в соответствии с утвержденными положением о Совете стратегического развития городского округа и положением об экспертных советах городского округа «Власть», «Наука», «Бизнес», «Общественность», «СМИ».
6. Уполномоченный орган готовит проект распоряжения Главы Полевского городского округа об организации работ по разработке стратегии, в котором определяются дата начала разработки, сроки разработки, план мероприятий по разработке стратегии, персональный состав Совета стратегического развития городского округа и экспертных советов городского округа «Власть», «Наука», «Бизнес», «Общественность», «СМИ».
7. Разработка стратегии проводится в следующей последовательности:
 - 1) осуществление сбора необходимых исходных данных, включающих значения показателей социально-экономического развития городского округа, характеристики территории, уровень развития и состояния всех видов инфраструктуры, результаты обследований и опросов жителей городского округа;
 - 2) проведение анализа социально-экономического развития городского округа, оценка текущей ситуации, степень достижения целей и реализуемость ранее утвержденных документов планирования социально-экономического развития городского округа. Обязательным является анализ сильных и слабых сторон, внутренних возможностей и внешних угроз городского округа, также могут быть применены иные методы стратегического анализа с соответствующими обоснованиями;
 - 3) оценка развития всей инфраструктуры, выявление системных проблем и ограничений, имеющейся и перспективной специализации городского округа с участием соответствующих экспертных советов городского округа;
 - 4) рассмотрение исходных данных и результатов анализа на заседании экспертного совета городского округа «Наука» с составлением приоритетного и альтернативного сценариев социально-экономического развития городского округа с учетом возможной специализации городского округа;
 - 5) формирование проекта комплекса главной стратегической цели и подцелей, ожидаемых результатов, стратегических направлений и перечня проектов развития городского округа на основе приоритетного сценария социально-экономического развития городского округа и с учетом возможной специализации городского округа, их рассмотрение экс-

пертными советами городского округа «Бизнес», «Общественность», «СМИ» и утверждение Советом стратегического развития городского округа;

6) после утверждения Советом стратегического развития городского округа комплекса главной стратегической цели и подцелей, ожидаемых результатов, стратегических направлений и перечня проектов развития городского округа формируются рабочие группы по утвержденным стратегическим направлениям и стратегическим программам, возглавляемые заместителями Главы Администрации Полевского городского округа по курируемым направлениям, и организуется работа по формированию проекта текстовой части стратегических направлений и входящих в них стратегических программ и стратегических проектов при участии экспертных советов городского округа в соответствии со структурой, установленной пунктом 3 раздела 2 настоящего Порядка;

7) проекты текстовой части раздела «Стратегические направления развития городского округа», сформированные экспертным советом городского округа «Власть», основные показатели эффективности реализации проекта стратегии направляются в отдел архитектуры и градостроительства Администрации Полевского городского округа для рассмотрения, территориальной привязки и подготовки проекта раздела «Стратегия пространственного развития городского округа».

Замечания и предложения отдела архитектуры и градостроительства Администрации Полевского городского округа выносятся на рассмотрение экспертных советов городского округа для выполнения соответствующих корректировок раздела;

8) на основе скоординированных разделов «Стратегические направления развития городского округа» и «Стратегия пространственного развития городского округа» формируется комплекс стратегических проектов развития городского округа (в том числе по развитию инфраструктуры: транспортной, инженерной, социальной);

9) экспертным советом городского округа «СМИ» организуется представление, обсуждение и получение предложений от жителей городского округа и организаций для уточнения и корректировки стратегических направлений, стратегических программ и стратегических проектов;

10) экспертный совет городского округа «Власть» формирует предложения по составу инструментов и механизмов управления развитием городского округа, а также по источникам финансирования мероприятий по развитию городского округа, включению мероприятий стратегических проектов в федеральные программы, государственные программы Свердловской области, муниципальные программы городского округа;

11) на основании сформулированных сводных предложений экспертных советов городского округа и результатов общественного обсуждения экспертный совет городского округа «Власть» формирует проект Стратегии;

12) проект разработанной Стратегии направляется в Министерство экономики и территориального развития Свердловской области для рассмотрения и, при необходимости, подготовки предложений по его корректировке для обеспечения координации со стратегией социально-экономического развития Свердловской области;

13) на основании предложений Министерства экономики и территориального развития Свердловской области проект Стратегии дорабатывается уполномоченным органом с участием экспертных советов городского округа;

14) общественное обсуждение Стратегии проводится в соответствии с действующим порядком проведения общественного обсуждения проектов документов стратегического планирования городского округа;

15) после завершения общественного обсуждения стратегии, проект решения Думы Полевского городского округа направляется в Думу Полевского городского округа;

16) Стратегия в течение 10 дней со дня ее утверждения размещается на официальном сайте Полевского городского округа и в федеральной информационной системе стратегического планирования в сети «Интернет».

4. Корректировка Стратегии

1. Решение о корректировке Стратегии принимает Глава Полевского городского округа.
2. Корректировка Стратегии осуществляется без изменения периода ее реализации.
3. Решение о корректировке Стратегии принимается в следующих случаях:

1) изменения законодательства Российской Федерации и Свердловской области в части, затрагивающей положения Стратегии;

2) корректировки прогноза социально-экономического развития Полевского городского округа в части, затрагивающей положения Стратегии.

4. Корректировка стратегии осуществляется уполномоченным органом во взаимодействии с ответственными исполнителями и другими участниками разработки стратегии путем подготовки проекта решения Думы Полевского городского округа о внесении изменений в действующую Стратегию.

5. Корректировка Стратегии осуществляется в порядке, предусмотренном для ее разработки и утверждения в соответствии с пунктами 2-7 раздела 3 настоящего Порядка.

5. Мониторинг и контроль реализации Стратегии

1. Мониторинг и контроль реализации Стратегии осуществляются Уполномоченным органом совместно с ответственными исполнителями на основе данных официального статистического наблюдения, ежегодных отчетов о реализации муниципальных и комплексных муниципальных программ городского округа.

2. Ответственные исполнители ежегодно, в срок до 1 марта года, следующего за отчетным годом, направляют в уполномоченный орган информацию о реализации Стратегии по форме, разработанной уполномоченным органом.

3. На основании сведений, полученных от ответственных исполнителей, уполномоченный орган в срок до 1 мая года, следующего за отчетным годом, готовит и представляет Главе Полевского городского округа отчет о реализации Стратегии, в том числе о наличии оснований для корректировки стратегии, указанных в пункте 3 раздела 4 настоящего Порядка.

4. Результаты мониторинга реализации Стратегии отражаются в ежегодном отчете Главы Полевского городского округа.

УТВЕРЖДЕНО
постановлением Администрации Полевского городского округа
от 27.10.2017 № 435-ПА «О Порядке разработки
Стратегии социально-экономического развития Полевского
городского округа на период до 2030 года»

ПОЛОЖЕНИЕ

о Совете стратегического развития Полевского городского округа

1. Общие положения

1. Совет стратегического развития городского округа Полевского городского округа (далее – Совет) является общественным коллегиальным постоянно действующим органом, обеспечивающим деятельность органов местного самоуправления Полевского городского округа (далее – городской округ) при реализации социально-экономического развития Свердловской области, при разработке (корректировке) и реализации стратегии социально-экономического развития городского округа Полевского городского округа (далее – стратегия).

2. Целью деятельности Совета является обеспечение достижения целей и реализации задач социально-экономического развития городского округа в рамках реализации со-

циально-экономической политики Свердловской области.

3. Совет в своей деятельности руководствуется Конституцией Российской Федерации, федеральными законами, Указами и распоряжениями Президента Российской Федерации, Постановлениями и распоряжениями Правительства Российской Федерации, Уставом Свердловской области, иными законами Свердловской области, указами и распоряжениями Губернатора Свердловской области, Постановлениями и распоряжениями Правительства Свердловской области, нормативными правовыми актами Полевского городского округа, а также настоящим Положением.

4. Состав Совета утверждается постановлением Администрации Полевского городского округа (прилагается).

2. Задачи Совета

1. Задачами Совета являются:

1) рассмотрение и согласование основных стратегических приоритетов развития городского округа, определение основных задач обеспечения жизнедеятельности и повышения качества жизни населения городского округа, требующих координации деятельности органов местного самоуправления городского округа с деятельностью исполнительных органов государственной власти Свердловской области, иных государственных органов Свердловской области, территориальных органов федеральных органов исполнительной власти, организаций различной формы собственности и выработки согласованной позиции по решению проблем развития городского округа;

2) организация деятельности экспертных советов городского округа, обеспечивающих формирование проекта стратегии;

3) организация проведения мониторинга реализации стратегии;

4) решение иных задач по муниципальному стратегическому управлению, предусмотренных законодательством Российской Федерации.

3. Полномочия Совета

1. Совет:

1) осуществляет координацию деятельности органов местного самоуправления городского округа, экспертных советов городского округа в процессе разработки и реализации стратегии;

2) осуществляет рассмотрение проекта стратегии, в том числе составляющих ее стратегических направлений и программ, стратегических проектов развития и иных документов стратегического планирования развития городского округа;

3) принимает решение о принятии за основу или о направлении на доработку, или о проведении публичного обсуждения и рекомендации к утверждению проекта стратегии, в том числе составляющих ее стратегических направлений, стратегических программ и стратегических проектов развития городского округа.

2. Совет имеет право:

1) запрашивать и получать необходимые материалы и информацию по вопросам, связанным с реализацией его полномочий;

2) заслушивать на заседаниях Совета руководителей органов местного самоуправления городского округа, должностных лиц по вопросам разработки и реализации стратегии, иных документов стратегического планирования развития городского округа;

3) формировать предложения в территориальные органы федеральных органов исполнительной власти, исполнительные органы государственной власти Свердловской области, иные государственные органы Свердловской области о согласовании документов стратегического планирования, приведении их в соответствие стратегии;

4) привлекать в установленном порядке для осуществления аналитических и экспертных работ ученых и специалистов;

5) вносить в установленном порядке предложения по подготовке проектов правовых актов Свердловской области по вопросам методического, организационного и финансового обеспечения реализации Стратегии социально-экономического развития Свердловской области и иных документов стратегического планирования.

4. Состав, порядок формирования Совета и полномочия членов Совета

1. Совет формируется в составе председателя, заместителя председателя, секретаря и других членов Совета. Членами Совета являются руководители органов местного самоуправления Полевского городского округа, ответственные за организацию работы по разработке (корректировке), доработке и реализации стратегических направлений, стратегических программ и стратегических проектов стратегии, руководители экспертных советов городского округа «Власть», «Наука», «Бизнес», «Общественность», «СМИ», заведующий отделом архитектуры и градостроительства Администрации Полевского городского округа, главный архитектор Полевского городского округа.

2. Председателем Совета является Глава Полевского городского округа (далее – Глава Полевского городского округа), заместителем председателя Совета является заместитель Главы Администрации Полевского городского округа (курирующий вопросы по экономике и стратегическому развитию).

3. Председатель Совета:

1) осуществляет руководство деятельностью Совета;

2) утверждает планы работы Совета;

3) созывает заседания Совета;

4) утверждает повестки и состав участников заседаний Совета;

5) ведет заседания Совета;

6) подписывает протоколы заседаний Совета и другие документы, подготовленные Советом.

4. В случае отсутствия председателя Совета его полномочия осуществляет заместитель председателя Совета.

5. Секретарь Совета организует:

1) подготовку проекта плана работы Совета, проектов повесток заседаний Совета, материалов к заседаниям Совета;

2) информирование членов Совета о дате, месте и времени проведения и повестке заседания Совета, обеспечение их необходимыми материалами;

3) мониторинг исполнения протоколов заседаний Совета и поручений председателя Совета.

6. Члены Совета могут вносить предложения по планам работы Совета и проектам повесток заседаний Совета, по порядку рассмотрения и существу обсуждаемых вопросов, выступать на заседаниях Совета.

7. Члены Совета имеют право знакомиться с документами и материалами, непосредственно касающимися деятельности Совета.

8. Присутствие членов Совета на заседаниях обязательно. Делегирование членами Совета своих полномочий иным лицам не допускается.

5. Организация работы и обеспечение деятельности Совета

1. Основной формой работы Совета являются заседания, которые проводятся в соответствии с планом работы, утвержденным председателем Совета. В случае необходимости по решению председателя Совета могут проводиться внеплановые заседания.

2. Решение Совета оформляется протоколом заседания, который подписывается председателем Совета, а в его отсутствие - председательствующим на заседании Совета.

3. Организационное, правовое и материально-техническое обеспечение деятельности Совета осуществляет Администрация Полевского городского округа.

УТВЕРЖДЕНО
постановлением Администрации Полевского городского округа
от 27.10.2017 № 435-ПА «О Порядке разработки
Стратегии социально-экономического развития Полевского
городского округа на период до 2030 года»

**ПОЛОЖЕНИЕ
об экспертных советах Полевского городского округа
«Власть», «Наука», «Бизнес», «Общественность», «СМИ»**

1. Общие положения

1. Экспертные советы Полевского городского округа «Власть», «Наука», «Бизнес», «Общественность» и «СМИ» (далее - экспертные советы) создаются для осуществления и координации процесса разработки, корректировки, согласования стратегии социально-экономического развития Полевского городского округа (далее – городской округ) по отдельным направлениям.

2. Экспертные советы являются постоянно действующими общественными коллегиальными органами.

3. Персональный состав каждого экспертного совета утверждается постановлением Главы Полевского городского округа.

4. Экспертные советы в своей деятельности руководствуются Конституцией Российской Федерации, федеральными законами, Указами и распоряжениями Президента Российской Федерации, Постановлениями и распоряжениями Правительства Российской Федерации, Уставом Свердловской области, иными законами Свердловской области, указами и распоряжениями Губернатора Свердловской области, постановлениями и распоряжениями Правительства Свердловской области, нормативными правовыми актами Полевского городского округа, а также настоящим Положением, Порядком разработки стратегии социально-экономического развития Полевского городского округа, утвержденным постановлением Администрации Полевского городского округа.

5. Экспертными советами производится выявление, обсуждение и согласование приоритетов стратегического развития городского округа, сбор и анализ исходных данных для формирования документов стратегического планирования по направлениям деятельности экспертных советов.

6. Участие экспертных советов в разработке (корректировке) стратегии социально-экономического развития городского округа регламентируется Порядком разработки стратегии социально-экономического развития Полевского городского округа.

2. Состав и порядок формирования экспертных советов

1. Экспертный совет городского округа «Власть» формирует проект комплекса главной стратегической цели и подцелей, ожидаемых результатов, стратегических направлений, стратегических программ и стратегических проектов; предложения по составу инструментов и механизмов управления развитием территории, источникам финансирования мероприятий; итоговый вариант проекта стратегии. Руководителем экспертного совета городского округа «Власть» является Глава Полевского городского округа.

Состав экспертного совета городского округа «Власть» формируется из руководителей органов местного самоуправления Полевского городского округа, руководителей структурных подразделений Администрации Полевского городского округа, председателя Думы Полевского городского округа.

2. Экспертный совет городского округа «Наука» формирует научную базу стратегии социально-экономического развития городского округа и осуществляет научное руководство разработкой стратегии. Руководителем экспертного совета городского округа «Наука» является представитель научного учреждения. Состав экспертного совета городского округа «Наука» формируется из специалистов научных или образовательных организаций, граждан, проживающих на территории городского округа.

3. Экспертный совет городского округа «Бизнес» осуществляет координацию продвижения стратегических проектов, иных мероприятий, предусмотренных документами стратегического планирования, инвестиционных проектов, а также определяет возможности привлечения внебюджетных источников финансирования мероприятий стратегии. Руководителем экспертного совета городского округа «Бизнес» является представитель предпринимательского сообщества. Состав экспертного совета городского округа «Бизнес» формируется из специалистов соответствующих сфер экономики, граждан, проживающих на территории городского округа.

4. Экспертный совет городского округа «Общественность» осуществляет формирование приоритетов социальной политики, общественного согласия, повышения качества жизни, доступности среды проживания, стратегических проектов развития социальной инфраструктуры, иных мероприятий, предусмотренных документами стратегического планирования, проектов государственно-частного и муниципально-частного партнерства. Руководителем экспертного совета городского округа «Общественность» является представитель общественности. Состав экспертного совета городского округа «Общественность» формируется из представителей общественных организаций, организаций социальной сферы, специалистов соответствующих сфер экономики, граждан, проживающих на территории городского округа.

5. Экспертный совет городского округа «СМИ» осуществляет организацию процесса обсуждения стратегии, информационное сопровождение всех этапов ее формирования и реализации с привлечением средств массовой информации. Руководителем экспертного совета городского округа «СМИ» является представитель медиаобщества. Состав экспертного совета городского округа «СМИ» формируется из представителей средств массовой информации, интернет-сообществ, общественных организаций, граждан, проживающих на территории городского округа.

3. Организация работы и обеспечение деятельности экспертных советов

1. Основной формой работы экспертных советов являются заседания, которые проводятся в соответствии с планом работы. В случае необходимости, по решению председателя экспертного совета или по инициативе председателя Совета стратегического развития городского округа Полевского городского округа, могут проводиться внеплановые заседания.

2. Организацию работы экспертного совета осуществляет председатель экспертного совета.

3. Решение экспертного совета оформляется протоколом заседания, который ведется секретарем экспертного совета или в его отсутствие лицом, определенным председателем экспертного совета, и подписывается председателем (председательствующим на заседании) экспертного совета.

4. Заседание экспертного совета считается полномочным, если на нем присутствует не менее половины его утвержденного состава.

5. Решение экспертного совета считается принятым, если за него проголосовало больше половины присутствующих членов экспертного совета. Голос председателя экспертного совета является решающим в случае равенства голосов при принятии решения.

6. Работа в составе экспертного совета является безвозмездной (неоплачиваемой). Члены экспертного совета обязаны присутствовать на всех заседаниях, выполнять решения экспертного совета.

7. Организационное, правовое и материально-техническое обеспечение деятельности экспертных советов осуществляет Администрация Полевского городского округа.

УТВЕРЖДЕН
постановлением Администрации Полевского городского округа
от 27.10.2017 № 435-ПА «О Порядке разработки
Стратегии социально-экономического развития Полевского
городского округа на период до 2030 года»

**Состав Совета
по разработке Стратегии социально-экономического развития
Полевского городского округа до 2030 года**

Поспелов К.С.	Глава Полевского городского округа, председатель Совета по разработке стратегии социально-экономического развития Полевского городского округа до 2030 года
Нетеса И.В.	заместитель Главы Администрации Полевского городского округа, заместитель председателя Совета по разработке стратегии социально-экономического развития Полевского городского округа до 2030 года
Мальцева Н.Н.	заведующий отделом по экономике Администрации Полевского городского округа, секретарь совета
члены Совета:	
Федюнин А.В.	первый заместитель Главы Администрации Полевского городского округа Полевского городского округа
Кузнецова И.А.	заместитель Главы Администрации Полевского городского округа Полевского городского округа
Казаков П.В.	заместитель Главы Администрации Полевского городского округа Полевского городского округа
Шевченко Е.И.	заведующий отделом архитектуры и градостроительства Администрации Полевского городского округа Полевского городского округа, главный архитектор Полевского городского округа
Ушанев П.В.	начальник муниципального бюджетного учреждения «Управление городского хозяйства» Полевского городского округа
Незлобин М.В.	начальник органа местного самоуправления Управление культурой Полевского городского округа
Уфимцева О.М.	начальник органа местного самоуправления Управление образованием Полевского городского округа
Дорогина Е.В.	начальник органа местного самоуправления Управление муниципальным имуществом Полевского городского округа
Кочев И.Б.	председатель Думы Полевского городского округа (по согласованию)
Зуев М.В.	управляющий директор ПАО «Северский трубный завод», председатель Полевского филиала Свердловского областного Союза промышленников и предпринимателей (работодателей) (по согласованию)
Федосов А.П.	директор ООО «11-Канал» (по согласованию)
	директор Федерального государственного бюджетного учреждения науки Институт экономики Уральского отделения Российской академии наук (по согласованию)

УТВЕРЖДЕН
постановлением Администрации Полевского городского округа
от 27.10.2017 № 435-ПА «О Порядке разработки
Стратегии социально-экономического развития Полевского
городского округа на период до 2030 года»

**Состав экспертного Совета «Власть»
по разработке стратегии социально-экономического развития
Полевского городского округа до 2030 года**

Поспелов К.С.	Глава Полевского городского округа, председатель Совета по разработке стратегии социально-экономического развития Полевского городского округа до 2030 года
Нетеса И.В.	заместитель Главы Администрации Полевского городского округа, заместитель председателя Совета по разработке стратегии социально-экономического развития Полевского городского округа до 2030 года
Мальцева Н.Н.	заведующий отделом по экономике Администрации Полевского городского округа, секретарь совета
члены Совета:	
Федюнин А.В.	первый заместитель Главы Администрации Полевского городского округа Полевского городского округа
Кузнецова И.А.	заместитель Главы Администрации Полевского городского округа Полевского городского округа
Казаков П.В.	заместитель Главы Администрации Полевского городского округа Полевского городского округа
Шевченко Е.И.	заведующий отделом архитектуры и градостроительства Администрации Полевского городского округа Полевского городского округа, главный архитектор Полевского городского округа
Незлобин М.В.	начальник органа местного самоуправления Управление культурой Полевского городского округа
Уфимцева О.М.	начальник органа местного самоуправления Управление образованием Полевского городского округа
Дорогина Е.В.	начальник органа местного самоуправления Управление муниципальным имуществом Полевского городского округа
Кочев И.Б.	председатель Думы Полевского городского округа (по согласованию)

УТВЕРЖДЕН
постановлением Администрации Полевского городского округа
от 27.10.2017 № 435-ПА «О Порядке разработки
Стратегии социально-экономического развития Полевского
городского округа на период до 2030 года»

**Состав экспертного Совета «Наука»
по разработке Стратегии социально-экономического развития
Полевского городского округа до 2030 года**

Нетеса И.В.	заместитель Главы Администрации Полевского городского округа, председатель Совета по разработке стратегии социально-экономического развития Полевского городского округа до 2030 года
Захарчук Екатерина	руководитель центра стратегического развития Федерального государственного бюджетного учреждения науки Институт экономики Уральского отделения Российской академии наук, заместитель председателя Совета (по согласованию)
Мальцева Н.Н.	заведующий отделом по экономике Администрации Полевского городского округа, секретарь совета
члены Совета:	
Шевченко Е.И.	заведующий отделом архитектуры и градостроительства Администрации Полевского городского округа Полевского городского округа, главный архитектор Полевского городского округа
Дорогина Е.В.	начальник ОМС Управление муниципальным имуществом Полевского городского округа
Пасынков Алексей	заведующий сектором стратегического развития Федерального государственного бюджетного учреждения науки Институт экономики Уральского отделения Российской академии наук (по согласованию)
Некрасов Александр	научный сотрудник центра стратегического развития Федерального государственного бюджетного учреждения науки Институт экономики Уральского отделения Российской академии наук (по согласованию)

УТВЕРЖДЕН
постановлением Администрации Полевского городского округа
от 27.10.2017 № 435-ПА «О Порядке разработки
Стратегии социально-экономического развития Полевского
городского округа на период до 2030 года»

**Состав экспертного Совета «Бизнес»
по разработке Стратегии социально-экономического развития
Полевского городского округа до 2030 года**

Зуев Михаил Васильевич	управляющий директор ПАО «Северский трубный завод», председатель Полевского филиала Свердловского областного Союза промышленников и предпринимателей (работодателей), председатель Совета
Федюнин Андрей Валентинович	первый заместитель Главы Администрации Полевского городского округа, заместитель председателя Совета
Юренков Владимир Спиридонович	исполнительный директор Полевского филиала Свердловского областного Союза промышленников и предпринимателей, заместитель председателя Совета
Катаранчук Наталья Евгеньевна	заведующий отделом по развитию предпринимательства, торговли и услуг Администрации Полевского городского округа, секретарь совета
члены Совета:	
Рогозин Виктор Иванович	исполнительный директор ЗАО «Компания «Пиастрелла» (по согласованию)
Пешков Антон Алексеевич	генеральный директор ОАО «Полевской металлофурнитурный завод» (по согласованию)
Дегай Алексей Сергеевич	генеральный директор ООО «Полимет» (по согласованию)
Азаров Николай Анатольевич	генеральный директор РМК «Уралгидромет» (по согласованию)
Пинигин Дмитрий Владимирович	генеральный директор ООО «Группа Компания «Уральский завод горячего цинкования» (по согласованию)
Ужегов Сергей Анатольевич	директор филиала ООО «ОМИА УРАЛ» в г. Полевской Свердловской области (по согласованию)
Селин Сергей Павлович	директор ООО «Полевской завод металлообработки» (по согласованию)
Хмелев Алексей Владимирович	директор завода по производству сухих строительных смесей в городе Полевском ООО «Сен-Гобен Строительная Продукция Рус» (по согласованию)
Ужегов Сергей Анатольевич	генеральный директор АО «Карат» Полевской Мраморный Карьер (по согласованию)
Соснина Елена Николаевна	исполнительный директор ОАО «Полевской молочный комбинат» (по согласованию)
Аникьев Андрей Анатольевич	Глава Крестьянского хозяйства Аникьева Анатолия Владимировича (по согласованию)
Панкратов Павел Сергеевич	исполнительный директор ООО «Кондитерское объединение «Сладил» (по согласованию)
Волк Михаил Тадеушевич	генеральный директор ООО «Уральский мрамор» (по согласованию)
Безукладников Сергей Анатольевич	директор ООО «Полевской Технический Сервис» (по согласованию)

УТВЕРЖДЕН
постановлением Администрации Полевского городского округа
от 27.10.2017 № 435-ПА «О Порядке разработки
Стратегии социально-экономического развития Полевского
городского округа на период до 2030 года»

**Состав экспертного Совета «Общественность»
по разработке Стратегии социально-экономического развития
Полевского городского округа до 2030 года**

Кочев И.Б.	председатель Думы Полевского городского округа, председатель Совета
Кузнецова И.А.	заместитель Главы Администрации Полевского городского округа, заместитель председателя Совета
Шакирова Г.А.	заведующий сектором социальных программ отдела жилищной политики и социальных программ Администрации Полевского городского округа, секретарь Совета
члены Совета:	
Колотилов В.П.	председатель Общественной палаты Полевского городского округа (по согласованию)
Бориско И.Н.	председатель Полевского местного отделения Общероссийской общественной организации малого и среднего предпринимательства «ОПОРА РОССИИ» (по согласованию)
Гаврилина Г.Ф.	председатель Городского Координационного Совета Профсоюзов Полевского городского округа (по согласованию)
Бобкова Р.А.	председатель Полевской городской общественной организации ветеранов (пенсионеров) войны, труда, вооруженных сил и правоохранительных органов (по согласованию)
Зеленкина С.В.	председатель Полевской городской организации Общероссийской общественной организации «Всероссийского общества инвалидов» (по согласованию)
Шайхидинова Л. И.	председатель Общественного совета по вопросам жилищно-коммунального хозяйства при Главе Полевского городского округа

УТВЕРЖДЕН
постановлением Администрации Полевского городского округа
от 27.10.2017 № 435-ПА «О Порядке разработки
Стратегии социально-экономического развития Полевского
городского округа на период до 2030 года»

**Состав экспертного Совета
«Средства массовой информации»
по разработке стратегии социально-экономического развития
Полевского городского округа до 2030 года**

Федосов А.П.	директор ООО «11-Канал», председатель Совета
Зюзьгина О.В.	руководитель аппарата Администрации Полевского городского округа, заместитель председателя Совета
Самохина Э.Г.	советник Главы Полевского городского округа, секретарь Совета
члены Совета:	
Рыбчак Е.А.	главный редактор ГАУПСО «Редакция газеты «Диалог» (по согласованию)
Голюнов А.Л.	главный редактор газеты «Северский рабочий» (по согласованию)
Медведева Е.Е.	главный редактор газеты «Рабочая правда» (по согласованию)
Фролова О.Н.	главный редактор Объединенной редакции ТК «Принцип» и ТРК «11 канал» (по согласованию)
Абрамович Т.А.	представитель Регионального телевидения «Seven TV» (по согласованию)

**АДМИНИСТРАЦИЯ ПОЛЕВСКОГО ГОРОДСКОГО ОКРУГА
ПОСТАНОВЛЕНИЕ**

от 27.12.2017 № 537-ПА

**О внесении изменений в Порядок предоставления грантов в
форме субсидий некоммерческим организациям на реализацию
проекта по опубликованию муниципальных правовых актов и иной
официальной информации органов местного самоуправления
Полевского городского округа в периодических печатных
изданиях, распространяемых на территории Полевского городского
округа, утвержденный постановлением Администрации
Полевского городского округа от 16.01.2017 № 10-ПА**

Руководствуясь приказом Министерства финансов Российской Федерации от 01.07.2013 № 65н «Об утверждении указаний о порядке применения бюджетной классификации Российской Федерации», решением Думы Полевского городского округа от 29.06.2017 № 665 «О внесении изменений и дополнений в решение Думы Полевского городского округа от 20.12.2016 № 606 «О бюджете Полевского городского округа на 2017 год и плановый период 2018 и 2019 годов», Администрация Полевского городского округа

ПОСТАНОВЛЯЕТ:

1. Внести изменения в Порядок предоставления грантов в форме субсидий некоммерческим организациям на реализацию проекта по опубликованию муниципальных правовых актов и иной официальной информации органов местного самоуправления Полевского городского округа, утвержденный постановлением Администрации Полевского городского округа от 16.01.2017 № 10-ПА «Об утверждении Порядка предоставления грантов в форме субсидий некоммерческим организациям на реализацию проекта по опубликованию муниципальных правовых актов и иной официальной информации органов местного самоуправления Полевского городского округа в периодических печатных изданиях, распростра-

няемых на территории Полевского городского округа», изложив в новой редакции пункт 5:
«5. Субсидия предоставляется по разделу: 1200 «Средства массовой информации», 1202 «Периодическая печать и издательства», 0300000000 «Муниципальная программа «Совершенствование муниципального управления в Администрации Полевского городского округа в 2016-2019 гг.», 0300020700 «Публикация в средствах массовой информации муниципальных правовых актов, материалов о деятельности органов местного самоуправления Полевского городского округа», 610 «Субсидии бюджетным учреждениям», 620 «Субсидии автономным учреждениям».

2. Настоящее постановление вступает в силу с момента подписания и распространяет свое действие на правоотношения, возникшие с 29 июня 2017 года.

3. Признать утратившим силу постановление Администрации Полевского городского округа от 15.08.2017 № 332-ПА «О внесении изменений в Порядок предоставления грантов в форме субсидий некоммерческим организациям на реализацию проекта по опубликованию муниципальных правовых актов и иной официальной информации органов местного самоуправления Полевского городского округа в периодических печатных изданиях, распространяемых на территории Полевского городского округа, утвержденный постановлением Администрации Полевского городского округа от 16.01.2017 № 10-ПА».

4. Контроль за исполнением настоящего постановления возложить на заместителя Главы Администрации Полевского городского округа Нетеса И.В.

5. Опубликовать настоящее постановление в газете «Диалог» и разместить на официальном сайте Администрации Полевского городского округа в сети «Интернет» (<http://polevsk.midural.ru>).

Глава Полевского городского округа К.С. Поспелов

АДМИНИСТРАЦИЯ ПОЛЕВСКОГО ГОРОДСКОГО ОКРУГА ПОСТАНОВЛЕНИЕ

от 28.12.2017 № 541-ПА

О предоставлении Аллес А.Ю. разрешения на условно разрешенный вид использования «религиозное использование» в отношении земельного участка с кадастровым номером 66:59:0209002:366, находящегося на территории Полевского городского округа по адресу: установлено относительно ориентира, расположенного за пределами участка. Ориентир мост через р.Чусовая. Участок находится примерно в 0.06 км от ориентира по направлению на юг. Почтовый адрес ориентира: Свердловская область, г.Полевской, с.Косой Брод

В соответствии со статьей 39 Градостроительного кодекса Российской Федерации, статьей 28 Федерального закона от 06 октября 2003 года № 131-ФЗ «Об общих принципах организации местного самоуправления в Российской Федерации», статьями 3.1, 12, 13 Правил землепользования и застройки Полевского городского округа, утвержденных решением Думы Полевского городского округа от 16.12.2016 № 600 (в редакции от 27.07.2017 № 684), Уставом Полевского городского округа, постановлением Администрации Полевского городского округа от 24.12.2014 № 688-ПА «Об утверждении Административного регламента предоставления муниципальной услуги «Предоставление разрешения на условно разрешенный вид использования земельного участка или объекта капитального строительства на территории Полевского городского округа», на основании рекомендации Комиссии по землепользованию и застройке Полевского городского округа от 03.11.2017 по предоставлению разрешения на условно разрешенный вид использования земельного участка на территории Полевского городского округа по адресу: установлено относительно ориентира, расположенного за пределами участка. Ориентир мост через р.Чусовая. Участок находится примерно в 0.06 км от ориентира по направлению на юг. Почтовый адрес ориентира: Свердловская область, г.Полевской, с.Косой Брод (заявление Аллес А.Ю. от 30.10.2017 № 4), заключения о результатах публичных слушаний, Администрация Полевского городского округа

ПОСТАНОВЛЯЕТ:

1. Предоставить разрешение на условно разрешенный вид использования «религиозное использование» в отношении земельного участка с кадастровым номером 66:59:0209002:366, находящегося в территориальной зоне О1- Зона объектов общественного, делового, коммерческого, социального и коммунально-бытового назначения, расположенного по адресу: установлено относительно ориентира, расположенного за пределами участка. Ориентир мост через р.Чусовая. Участок находится примерно в 0.06 км от ориентира по направлению на юг. Почтовый адрес ориентира: Свердловская область, г.Полевской, с.Косой Брод.

2. Аллес Андрею Юрьевичу:

1) обратиться в Полевской отдел филиала ФГБУ «ФКП Росреестра» по Свердловской области для внесения соответствующих изменений в характеристику земельного участка с кадастровым номером 66:59:0209002:366, площадью 2499 кв.м. по адресу: установлено относительно ориентира, расположенного за пределами участка. Ориентир мост через р.Чусовая. Участок находится примерно в 0.06 км от ориентира по направлению на юг. Почтовый адрес ориентира: Свердловская область, г.Полевской, с.Косой Брод;

2) обратиться за получением градостроительного плана земельного участка в отдел архитектуры и градостроительства Администрации Полевского городского округа;

3) разработать проектную документацию на строительство объекта капитального строительства в соответствии с градостроительным планом земельного участка, техническими условиями инженерных организаций, требованиями технических регламентов и настоящим постановлением;

4) получить разрешение на строительство объекта капитального строительства в отделе архитектуры и градостроительства Администрации Полевского городского округа.

3. Контроль за исполнением настоящего постановления возложить на первого заместителя Главы Администрации Полевского городского округа Федюнина А.В.

4. Опубликовать настоящее постановление в газете «Диалог» и разместить на официальном сайте Администрации Полевского городского округа в сети «Интернет» (<http://polevsk.midural.ru>).

5. Настоящее постановление вступает в силу с момента опубликования.

Глава Полевского городского округа К.С. Поспелов

АДМИНИСТРАЦИЯ ПОЛЕВСКОГО ГОРОДСКОГО ОКРУГА ПОСТАНОВЛЕНИЕ

от 27.12.2017 № 538-ПА

О внесении изменений в Порядок предоставления грантов в форме субсидий некоммерческим организациям на реализацию проекта по подготовке и размещению информации о деятельности органов местного самоуправления Полевского городского округа в периодических печатных изданиях, распространяемых на территории Полевского городского округа, утвержденный постановлением Администрации Полевского городского округа от 16.01.2017 № 11-ПА

Руководствуясь приказом Министерства финансов Российской Федерации от 01.07.2013 № 65н «Об утверждении указаний о порядке применения бюджетной классификации Российской Федерации», решением Думы Полевского городского округа от 29.06.2017 № 665 «О внесении изменений и дополнений в решение Думы Полевского городского округа от 20.12.2016 № 606 «О бюджете Полевского городского округа на 2017 год и плановый период 2018 и 2019 годов», Администрация Полевского городского округа

ПОСТАНОВЛЯЕТ:

1. Внести изменения в Порядок предоставления грантов в форме субсидий некоммерческим организациям на реализацию проекта по подготовке и размещению информации

о деятельности органов местного самоуправления Полевского городского округа в периодических печатных изданиях, распространяемых на территории Полевского городского округа, утвержденный постановлением Администрации Полевского городского округа от 16.01.2017 № 11-ПА «Об утверждении Порядка предоставления грантов в форме субсидий некоммерческим организациям на реализацию проекта по подготовке и размещению информации о деятельности органов местного самоуправления Полевского городского округа в периодических печатных изданиях, распространяемых на территории Полевского городского округа», изложив в новой редакции пункт 5:

«5. Субсидия предоставляется по разделу: 1200 «Средства массовой информации», 1202 «Периодическая печать и издательства», 0300000000 «Муниципальная программа «Совершенствование муниципального управления в Администрации Полевского городского округа в 2016-2019 гг.», 0300020700 «Публикация в средствах массовой информации муниципальных правовых актов, материалов о деятельности органов местного самоуправления Полевского городского округа», 610 «Субсидии бюджетным учреждениям», 620 «Субсидии автономным учреждениям».

2. Настоящее постановление вступает в силу с момента подписания и распространяет свое действие на правоотношения, возникшие с 29 июня 2017 года.

3. Контроль за исполнением настоящего постановления возложить на заместителя Главы Администрации Полевского городского округа Нетеса И.В.

4. Опубликовать настоящее постановление в газете «Диалог» и разместить на официальном сайте Администрации Полевского городского округа в сети «Интернет» (<http://polevsk.midural.ru>).

Глава Полевского городского округа К.С. Поспелов

ГЛАВА ПОЛЕВСКОГО ГОРОДСКОГО ОКРУГА ПОСТАНОВЛЕНИЕ

от 21.12.2017 № 2340

Об утверждении проекта планировки и проекта межевания территории в границах ул. Калинина, Куйбышева, Кологойды (снос жилых домов по ул. Девяшина, 56 и 62А, ул. Ильича, 28, ул. Куйбышева, 20, 22 и 24), площадью около 130 га

Рассмотрев проект планировки и проект межевания территории в границах ул. Калинина, Куйбышева, Кологойды (снос жилых домов по ул. Девяшина, 56 и 62А, ул. Ильича, 28, ул. Куйбышева, 20, 22 и 24), площадью около 130 га, выполненный обществом с ограниченной ответственностью «Инженерный центр «Лидер-С» в 2017 году, в соответствии со статьями 41, 42, 43, 45 и 46 Градостроительного кодекса Российской Федерации, статьей 16 Федерального закона от 06 октября 2003 года № 131-ФЗ «Об общих принципах организации местного самоуправления в Российской Федерации», Генеральным планом Полевского городского округа, утвержденным решением Думы Полевского городского округа от 04.12.2012 № 601, Правилами землепользования и застройки Полевского городского округа, утвержденными решением Думы Полевского городского округа от 16.12.2016 № 600 (в редакции от 27.07.2017 № 684), на основании постановлений Главы Полевского городского округа от 07.03.2017 № 465 «О подготовке документации по планировке территорий в городе Полевском Полевского городского округа», от 31.10.2017 № 2010 «О назначении публичных слушаний по обсуждению Проектов планировки и проектов межевания территорий Полевского городского округа в границах: ул. Ленина, Свердловка и переулка Сталева-ров (снос жилого дома по ул. Ленина, 40), площадью около 5 га; ул. Челюскинцев, Белинского, Фурманова и Крылова (снос жилого дома по ул. Крылова, 25), площадью около 31 га; ул. Калинина, Куйбышева, Кологойды (снос жилых домов по ул. Девяшина, 56 и 62А, ул. Ильича, 28, ул. Куйбышева, 20, 22 и 24), площадью около 130 га; в микрорайоне Зеленый Бор-1, район улиц Павлика Морозова, Совхозной и Жилой, площадью около 14 га», на основании заключения публичных слушаний от 23 ноября 2017 года

ПОСТАНОВЛЯЮ:

1. Утвердить проект планировки и проект межевания территории в границах ул. Калинина, Куйбышева, Кологойды (снос жилых домов по ул. Девяшина, 56 и 62А, ул. Ильича, 28, ул. Куйбышева, 20, 22 и 24), площадью около 130 га, выполненный обществом с ограниченной ответственностью «Инженерный центр «Лидер-С» в 2017 году (прилагается).

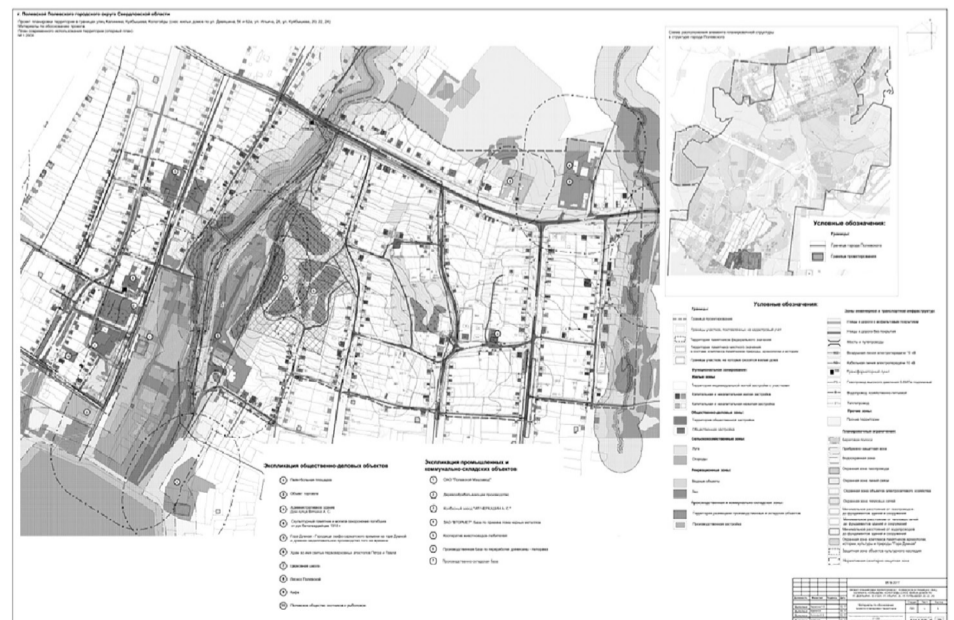
2. Контроль за исполнением настоящего постановления возложить на первого заместителя Главы Администрации Полевского городского округа Федюнина А.В.

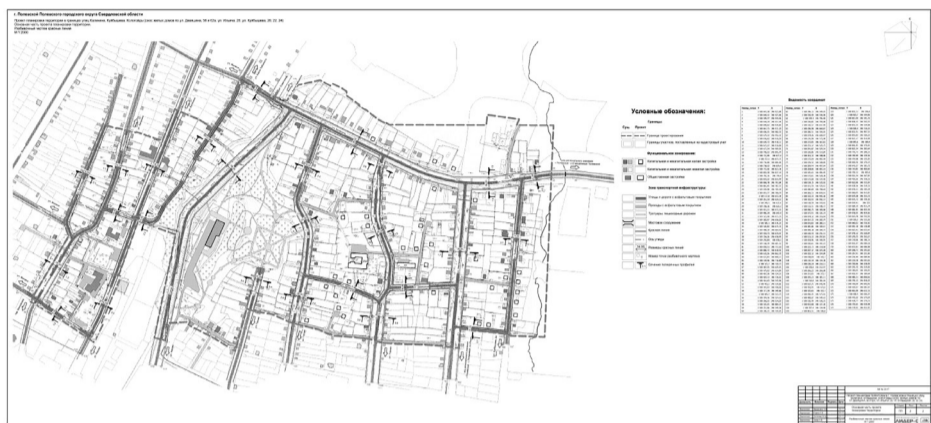
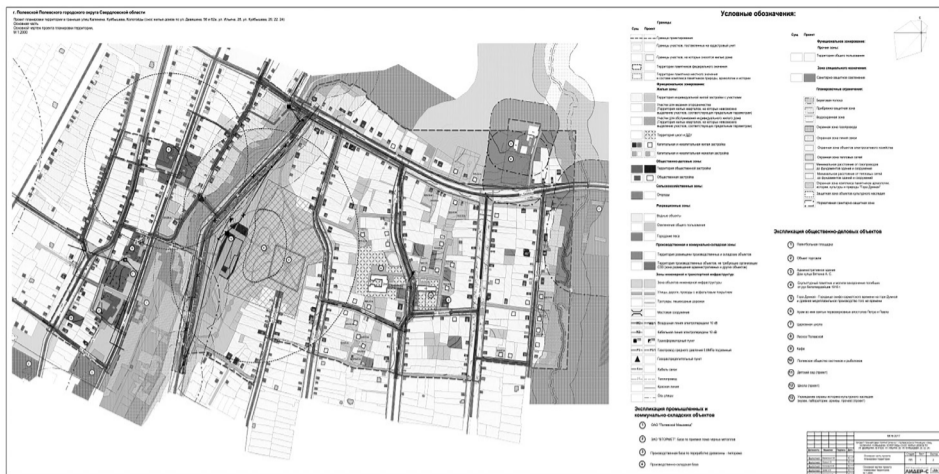
3. Опубликовать настоящее постановление в газете «Диалог» и разместить на официальном сайте Администрации Полевского городского округа в сети «Интернет» (<http://polevsk.midural.ru>).

Глава Полевского городского округа К.С. Поспелов

УТВЕРЖДЕН
постановлением Главы Полевского городского округа
от 21.12.2017 № 2340 «Об утверждении проекта планировки и проекта
межевания территории в границах ул. Калинина, Куйбышева, Кологойды
(снос жилых домов по ул. Девяшина, 56 и 62А, ул. Ильича, 28,
ул. Куйбышева, 20, 22 и 24), площадью около 130 га»

**Проект планировки территории границах ул. Калинина, Куйбышева, Кологойды
(снос жилых домов по ул. Девяшина, 56 и 62А, ул. Ильича, 28,
ул. Куйбышева, 20, 22 и 24), площадью около 130 га**





ООО Инженерный центр
ЛИДЕР-С

Заказчик: Администрация Полевского городского округа

**ПРОЕКТ ПЛАНИРОВКИ ТЕРРИТОРИИ
В ГРАНИЦАХ УЛ. КАЛИНИНА, КУЙБЫШЕВА, КОЛОГОЙДЫ (СНОС ЖИЛЫХ ДОМОВ ПО
УЛ. ДЕВЯШИНА, 56 И 62А, УЛ. ИЛЬИЧА, 28,
УЛ. КУЙБЫШЕВА, 20, 22 И 24),
ПЛОЩАДЬЮ ОКОЛО 130 ГА**
Муниципальный контракт № 20/17 от 17.05.17

**Утверждаемая часть
(ТОМ 1)**

Екатеринбург 2017

ООО Инженерный центр
ЛИДЕР-С

проект

**ПРОЕКТ ПЛАНИРОВКИ ТЕРРИТОРИИ
В ГРАНИЦАХ УЛ. КАЛИНИНА, КУЙБЫШЕВА, КОЛОГОЙДЫ
(СНОС ЖИЛЫХ ДОМОВ ПО УЛ. ДЕВЯШИНА, 56 И 62А,
УЛ. ИЛЬИЧА, 28, УЛ. КУЙБЫШЕВА, 20, 22 И 24),
ПЛОЩАДЬЮ ОКОЛО 130 ГА**
Муниципальный контракт № 20/17 от 17.05.17
**Утверждаемая часть
(ТОМ 1)**

Директор И.И. Банников

Градостроитель проекта Н.В. Вараксина

Екатеринбург 2017

Список разработчиков

Раздел проекта	Должность	Фамилия	Подпись
1	2	3	4
Архитектурно-планировочная часть	Градостроитель проекта	Н. В. Вараксина	
Транспортная инфраструктура	Инженер	Ю. В. Логинова	
Инженерная инфраструктура	Инженер	К.В. Юдина	
Инженерная подготовка	Инженер	М.Е. Колягина	
Охрана окружающей среды ТЭО	Ведущий специалист	А.В. Зуева	

Состав проекта

№ п/п	№ чертежа	Наименование	Масштаб	Кол-во листов	Гриф секретности
1. Материалы основной части проекта планировки территории					
1.1.	-	Проект планировки территории в г. Полевской в границах ул. Калинина, Куйбышева, Кологойды (снос жилых домов по ул. Девяшина, 56 и 62а, ул. Ильича, 28, ул. Куйбышева, 20, 22 и 24), площадью около 130 га. Основная часть. Том 1.	-	20	несекретно
1.2.	1	Основной чертеж проекта планировки территории.	1:2000	1	несекретно
1.3.	2	Разбивочный чертеж красных линий.	1:2000	1	несекретно
2. Материалы по обоснованию проекта планировки территории					
2.1	-	Проект планировки территории в г. Полевской в границах ул. Калинина, Куйбышева, Кологойды (снос жилых домов по ул. Девяшина, 56 и 62а, ул. Ильича, 28, ул. Куйбышева, 20, 22 и 24), площадью около 130 га. Материалы по обоснованию. Том 2.	-	-	несекретно
2.2.	1	Схема расположения элемента планировочной структуры/ Схема использования территории в период подготовки проекта планировки	без масштаба /1:2000	1	несекретно
2.3.	2	Схема организации движения транспорта и пешеходов	1:2000	1	несекретно
2.4	3	Схема границ зон с особыми условиями использования территории, совмещенная со схемой границ территорий культурного наследия	1:2000	1	несекретно
2.5	4	Схема вертикальной планировки и инженерной подготовки территории.	1:2000	1	несекретно
2.6.	5	Схема развития инженерной инфраструктуры	1:2000	1	несекретно
3. Материалы основной части проекта межевания территории					
3.1.	-	Проект межевания территории в г. Полевской в границах ул. Калинина, Куйбышева, Кологойды (снос жилых домов по ул. Девяшина, 56 и 62а, ул. Ильича, 28, ул. Куйбышева, 20, 22 и 24), площадью около 130 га. Основная часть проекта межевания территории (Том 3)	-	82	несекретно
3.2.	1	Чертеж межевания территории.	1:2000	1	несекретно
4. Материалы по обоснованию проекта межевания территории					
4.1	1	План фактического использования территории	1:2000	1	несекретно

Положение о характеристиках планируемого развития

Территория проектирования занимает площадь 78,6 га.
Проектный баланс территорий в соответствии с функциональными зонами, в которые объединены земли по требованиям Градостроительного кодекса РФ, приводится в таблице 1.

Таблица 1

Проектный баланс территории

Наименование территорий	Площадь, га	% ко всей территории
1	2	3
Общая площадь земель в границе проектирования	78,6	100
в том числе:		
1. Жилая зона	45,42	57,8
из них:		
- территория индивидуальной жилой застройки	38,8	49,36
- участки для ведения огородничества (территория жилых кварталов, на которых невозможно выделение участков, соответствующих предельным параметрам)	4,3	5,47
- участки для обслуживания индивидуального жилого дома (Территория жилых кварталов, на которых невозможно выделение участков, соответствующих предельным параметрам)	0,52	0,66
- территория школ и ДДУ	1,8	2,3
из них:		

-территория школ	1,32	1,68
-территория ДДУ	0,49	0,62
2. Общественно-деловая зона	2,38	3
из них:		
- территория общественно-делового назначения	2,38	3
3. Зоны сельскохозяйственного использования	0,55	0,7
из них:		
- огороды	0,55	0,7
4. Рекреационная зона	16,63	21,16
из них:		
- озеленение общего пользования	15,9	20,2
- водные объекты	0,73	0,93
5. Производственная и коммунально-складская зоны	1,18	1,5
из них:		
- производственная и коммунально-складская зоны	1,18	1,5
6. Зона инженерной и транспортной инфраструктуры	0,09	0,11
из них:		
- зона объектов инженерной инфраструктуры	0,09	0,11
7. Прочие зоны	12,35	15,73
из них:		
- территория общего пользования в т.ч. проезды и улицы	12,35	15,73

На данный момент на территории проектирования расположено 239 жилых домов, в том числе 217 индивидуальных жилых домов и 22 блокированных жилых дома на 50 квартир. В границах проектируемого участка проживает 668 человек.

Настоящим проектом предлагается сохранить существующую жилую застройку.

В соответствии с Техническим заданием по разработке документации по планировке территории Полевского городского округа в границах территории проектирования предусматривается снос 6 жилых домов:

- жилой дом по адресу ул. Девяшина, 56;
- жилой дом по адресу ул. Девяшина, 62а;
- жилой дом по адресу ул. Ильича, 28;
- жилой дом по адресу ул. Куйбышева, 20;
- жилой дом по адресу ул. Куйбышева, 22;
- жилой дом по адресу ул. Куйбышева, 24.

Также на проект предлагается упорядочить существующие земельные участки и на свободных территориях разместить новые земельные участки под строительство индивидуальных жилых домов. Таким образом, предусмотрен снос 6 жилых домов и строительство 32 новых индивидуальных жилых домов.

Общая площадь жилой застройки составит 45,42.

Показатели для нового строительства определены в соответствии с Генеральным планом Полевского городского округа применительно к городу Полевскому:

- коэффициент семейности (для индивидуальной жилой застройки) – 3;
- средняя проектная обеспеченность общей площадью жилья (для индивидуальной жилой застройки) – 50 кв.м/чел.

Население проектируемого участка определено в количестве 731 человек, в том числе жители индивидуальной жилой застройки – 631 человек, население блокированной застройки – 100 человек.

Жилой фонд проектируемого участка составит 17412,1 кв.м., в том числе жилой фонд индивидуального жилищного строительства – 15933,1 кв.м, жилой блокированный жилой фонд – 1479,0 кв.м.

Плотность населения на участке проектирования составит 9 чел/га.

Показатели существующей и проектируемой застройки представлены в Таблице 2.

Таблица 2

Показатели существующей и проектируемой жилой застройки

Наименование	Существующие	Убыль	Проект	Итого
1	2	3	4	5
Площадь территории, га		78,6		
Количество домов, ед, в том числе:	239	6	32	265
- количество ИЖС, ед	217	3	32	246
- количество блокированных домов/квартир, ед	22/50	3/10	-	19/40
- количество секционных домов/квартир, ед	-	-	-	-
Проживающих, чел, в том числе:	668	33	96	731
- в ИЖС, чел	543	8	96	631
- в блокированных домах, чел	125	25	-	100
- в секционных домах, чел	-	-	-	-
Жилищный фонд, кв.м	13146,1	534,0	4800,0	17412,1
- ИЖС, кв.м	11343,1	210,0	4800,0	15933,1
- блокированные дома, кв.м	1803,0	324,0	-	1479,0
- секционные дома, кв.м	-	-	-	-

Планируемое размещение объектов инженерной инфраструктуры

Предлагаемые проектом к строительству объекты инженерной инфраструктуры и трассы сетей представлены на «Схеме размещения инженерных сетей и сооружений».

Водоснабжение

Проектом предусматривается 100% обеспечение существующей и проектной застройки централизованной системой водоснабжения с вводом сети в дом.

Удельное хозяйственно-питьевое водопотребление на одного жителя принято 230л./сут. Для дошкольного образовательного учреждения нормативный показатель водопотребления принят 30л/сут. Для общеобразовательного учреждения нормативный показатель водопотребления принят 14л/сут. Объем водопотребления застройки составит 230,6м3/сут.

Проектные водопроводы предусматривается проложить по ул. Ильича, ул. Малышева, ул. Кологойды, ул. Красноармейская, ул. Калинина, ул. Кикура, ул. Девяшина, ул. Хмелинина, ул. Куйбышева. Водопровод принимается объединенный хозяйственно-питьевой и противопожарный, материал труб – п/э, диаметры труб уточняются на этапах рабочего проектирования.

Водоотведение

В связи с большими уклонами проектной территории, недостаточной шириной красных линий и невозможностью соблюдения нормированных расстояний между инженерными сетями, проектом предусматривается децентрализованная система водоотведения.

На территории жилых и общественных объектов предусматривается размещение выгребов, отходы из которых будут вывозиться специальным автотранспортом на очистные сооружения города.

Расчетное удельное среднесуточное водоотведение бытовых сточных вод на одного жителя 230л./сут. Для дошкольного образовательного учреждения нормативный показатель – 30л/сут. Для общеобразовательного учреждения нормативный показатель – 14л/сут. Объем хозяйственно-бытовых стоков от проектной застройки составит 194,12м3/сут.

Теплоснабжение

Отопление жилой предусматривается от индивидуальных источников отопления – газовые котлы. Расход газа на отопление см. раздел «Газоснабжение».

Для отопления объектов социального назначения (детский сад, школа), предусматривается разместить малоблочные газовые котельные на территории объектов.

Котельная для дошкольного образовательного учреждения – 2×100кВт. Котельная для общеобразовательного учреждения – 2×200кВт.

Газоснабжение

Существующая жилая застройка полностью обеспечена системой газоснабжения. Проектом предусматривается подключить проектную застройку к существующей системе газоснабжения. Точка подключения – газопровод низкого давления.

Нормативные показатели расчета объема газопотребления:

- приготовление пищи – 10,2м3/мес на человека;
- горячее водоснабжение – 10 м3/мес на человека;
- отопление – 7,5м3/1м2.

Объем газопотребления существующей и проектной застройки составит:

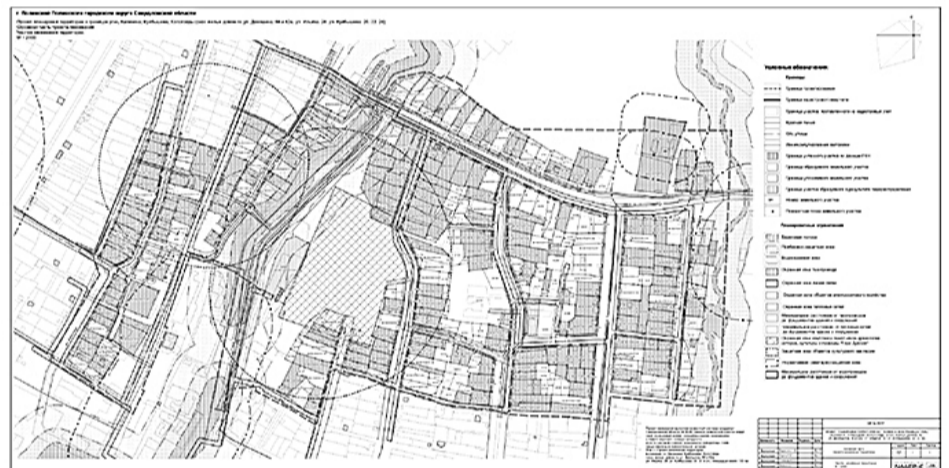
- ГВС – 7310,0 м3/мес;
- Отопление – 125 590,75 м3/мес;
- Приготовление пищи – 7456,2 м3/мес.

Связь

В соответствии с Пособием по проектированию городских (местных) телефонных сетей проводного вещания городских и сельских поселений (к СНиП 2.07.01-89*) телефонизация в населенных пунктах для жилого фонда должна быть 100%. С учетом коэффициента семейности, принятым равным в данной застройке – 3,0, общее количество номеров для проектируемой территории составит 243.

Обеспечить проектируемую застройку стационарной телефонной связью возможно от существующей автоматической телефонной станции АТС-21,23, расположенной по адресу г. Полевской ул. Карла Маркса.

Проект межевания территории границах ул. Калинина, Куйбышева, Кологойды (снос жилых домов по ул. Девяшина, 56 и 62А, ул. Ильича, 28, ул. Куйбышева, 20, 22 и 24), площадью около 130 га





проект

**ПРОЕКТ МЕЖЕВАНИЯ ТЕРРИТОРИИ
В ГРАНИЦАХ УЛ. КАЛИНИНА, КУЙБЫШЕВА, КОЛОГОЙДЫ
(СНОС ЖИЛЫХ ДОМОВ ПО УЛ. ДЕВЯШИНА, 56 И 62А,
УЛ. ИЛЬИЧА, 28, УЛ. КУЙБЫШЕВА, 20, 22 И 24),
ПЛОЩАДЬЮ ОКОЛО 130 ГА**

Муниципальный контракт № 20/17 от 17.05.17

**Проект межевания
(ТОМ 3)**

Директор

И.И. Банников

Градостроитель проекта

Н.В. Вараксина

Екатеринбург 2017

Список разработчиков

Раздел проекта	Должность	Фамилия	Подпись
1	2	3	4
Архитектурно-планировочная часть	Градостроитель проекта	Н. В. Вараксина	
Транспортная инфраструктура	Инженер	Ю. В. Логинова	
Инженерная инфраструктура	Инженер	К.В. Юдина	
Инженерная подготовка	Инженер	М.Е. Колягина	
Охрана окружающей среды ТЭО	Ведущий специалист	А.В. Зуева	

Состав проекта

№ п/п	№ чертежа	Наименование	Масштаб	Кол-во листов	Гриф секретности
1. Материалы основной части проекта планировки территории					
1.1.	-	Проект планировки территории в г. Полевской в границах ул. Калинина, Куйбышева, Кологойды (снос жилых домов по ул. Девяшина, 56 и 62а, ул. Ильича, 28, ул. Куйбышева, 20, 22 и 24), площадью около 130 га. Основная часть. Том 1.	-	20	несекретно
1.2.	1	Основной чертеж проекта планировки территории.	1:2000	1	несекретно
1.3.	2	Разбивочный чертеж красных линий.	1:2000	1	несекретно
2. Материалы по обоснованию проекта планировки территории					
2.1	-	Проект планировки территории в г. Полевской в границах ул. Калинина, Куйбышева, Кологойды (снос жилых домов по ул. Девяшина, 56 и 62а, ул. Ильича, 28, ул. Куйбышева, 20, 22 и 24), площадью около 130 га. Материалы по обоснованию. Том 2.	-	-	несекретно
2.2.	1	Схема расположения элемента планировочной структуры/Схема использования территории в период подготовки проекта планировки	без масштаба 1:2000	1	несекретно
2.3.	2	Схема организации движения транспорта и пешеходов	1:2000	1	несекретно
2.4	3	Схема границ зон с особыми условиями использования территории, совмещенная со схемой границ территорий культурного наследия	1:2000	1	несекретно
2.5	4	Схема вертикальной планировки и инженерной подготовки территории.	1:2000	1	несекретно
2.6.	5	Схема развития инженерной инфраструктуры	1:2000	1	несекретно
3. Материалы основной части проекта межевания территории					
3.1.	-	Проект межевания территории в г. Полевской в границах ул. Калинина, Куйбышева, Кологойды (снос жилых домов по ул. Девяшина, 56 и 62а, ул. Ильича, 28, ул. Куйбышева, 20, 22 и 24), площадью около 130 га. Основная часть проекта межевания территории (Том 3)	-	82	несекретно
3.2.	1	Чертеж межевания территории.	1:2000	1	несекретно
4. Материалы по обоснованию проекта межевания территории					
4.1	1	План фактического использования территории	1:2000	1	несекретно

Проект межевания территории

Проект межевания территории выполнен в целях установления границ земельных участков, планируемых для предоставления физическим и юридическим лицам для строительства, а также границ земельных участков, предназначенных для размещения объектов капитального строительства местного значения. Участок проектирования располагается в центральной части Полевского городского округа в границах кадастровых кварталов 66:59:0101027, 66:59:0102014, 66:59:0102013, 66:59:0102015, 66:59:0102012.

Проектные красные линии определены в соответствии с требованиями СП 42.13330.2011 в соответствии с нормируемыми параметрами улиц. Поворотные точки красных линий отражены на листе 2 «Разбивочный чертеж красных линий».

В связи с предлагаемым решением межевания территории выделяется 311 новых участков, определенных проектом планировки. Каждый образуемый земельный участок имеет свой порядковый номер, координирование произведено с левого верхнего (северо-западного) угла по часовой стрелке.

Ведомость координат образуемых, уточняемых земельных участков и изменяемых участков, образуемых путем перераспределения в границах проектирования сведена в таблицы 1,2 и выполнена в единой системе координат (местная система координат Свердловской области МСК 66). Далее, в таблице 3 – ведомость сохраняемых земельных участков.

Линии регулирования застройки определены в соответствии с требованиями СП 42.13330.2011 и назначены с отступом от проектных красных линий не менее 5 м на участках застройки. Границы образуемых земельных участков представлены на «Чертеже межевания территории» (лист 1 графических материалов).

Таблица 1

Ведомость координат образуемых земельных участков

№ участка и назначение	Площадь, кв. м	№ поворотной точки	X	Y	Примечание
Участки образуемые					
ЗУ1 Индивидуальное жилищное строительство	47	1	346800.79	1508281.52	Участок для объединения с КУ 66:59:0102012:417
		2	346800.34	1508283.53	
		3	346798.59	1508282.86	
		4	346782.07	1508277.58	
		5	346783.00	1508274.54	
		6	346798.64	1508280.89	
ЗУ2 Индивидуальное жилищное строительство	141	1	346772.76	1508316.54	Участок для объединения с КУ 66:59:0102012:417
		2	346774.28	1508316.68	
		3	346778.13	1508317.81	
		4	346791.43	1508321.74	
		5	346789.72	1508328.28	
		6	346770.86	1508323.76	
ЗУ3 Обслуживание жилой застройки	97	1	346783.00	1508274.54	Резерв для КУ 66:59:0102012:329
		2	346782.07	1508277.58	
		3	346759.04	1508270.04	
		4	346760.06	1508265.33	
ЗУ4 Индивидуальное жилищное строительство	174	1	346772.76	1508316.54	Участок для объединения с КУ 66:59:0102012:329
		2	346770.86	1508323.76	
		3	346748.60	1508318.34	
		4	346750.21	1508310.61	
ЗУ5 Индивидуальное жилищное строительство	29	1	346738.25	1508259.08	Участок для объединения с КУ 66:59:0102012:220
		2	346738.95	1508256.67	
		3	346759.74	1508265.10	
		4	346760.06	1508265.33	
ЗУ6 Для ведения огородничества	216	1	346722.82	1508312.05	Резерв для КУ 66:59:0102012:220
		2	346725.23	1508304.08	
		3	346750.22	1508310.61	
		4	346748.59	1508318.34	
ЗУ:07 Обслуживание жилой застройки	48	1	346709.40	1508244.67	Резерв для КУ 66:59:0102012:415
		2	346733.26	1508254.35	
		3	346732.68	1508256.06	
		4	346708.69	1508246.46	
ЗУ8 Для ведения огородничества	114	1	346719.25	1508305.70	Резерв для КУ 66:59:0102012:415
		2	346717.92	1508310.87	
		3	346693.44	1508304.90	
		4	346693.42	1508304.90	
		5	346693.84	1508303.23	
		6	346701.69	1508304.95	
		7	346702.74	1508300.75	
		8	346706.53	1508301.85	
ЗУ9 Обслуживание жилой застройки	56	1	346709.40	1508244.67	Резерв для КУ 66:59:0102012:411
		2	346708.69	1508246.46	
		3	346686.89	1508238.66	
		4	346688.00	1508235.99	
ЗУ10 Обслуживание жилой застройки	50	1	346693.84	1508303.23	Резерв для КУ 66:59:0102012:411
		2	346693.44	1508304.90	
		3	346666.86	1508298.43	
		4	346667.49	1508296.63	
		5	346675.94	1508298.72	
		6	346677.69	1508298.99	
		7	346682.91	1508300.56	
ЗУ11 Обслуживание жилой застройки	66	1	346666.60	1508227.31	Резерв для КУ 66:59:0102012:131
		2	346688.00	1508235.99	
		3	346686.89	1508238.66	
		4	346665.48	1508229.91	

ЗУ12 Индивидуальное жилищное строительство	29	1	346657.26	1508223.52	Участок для объ- единения с КУ 66:59:0102012:130	ЗУ:27 Для ведения огородничества	76	1	346633.02	1508962.03	Резерв для КУ 66:59:0102013:59				
		2	346666.60	1508227.31				2	346631.63	1508965.67					
		3	346665.48	1508229.91				3	346614.73	1508959.32					
		4	346656.12	1508226.21				4	346617.19	1508956.97					
ЗУ13 Индивидуальное жилищное строительство	31	1	346657.26	1508223.52	Участок для объ- единения с КУ 66:59:0102012:1454	ЗУ:28 Отсутствие хо- зяйственной де- ятельности	542	5	346618.51	1508956.62					
		2	346656.12	1508226.21				6	346620.85	1508956.04					
		3	346646.62	1508222.54				7	346632.81	1508961.97					
		4	346647.84	1508219.70				1	346714.82	1508324.53					
ЗУ14 Обслуживание жилой застройки	65	2	346646.62	1508222.54	Резерв для КУ 66:59:0102012:228			2	346720.60	1508325.93					
		3	346628.92	1508216.17				3	346786.75	1508342.03					
		4	346629.08	1508215.84				4	346785.70	1508346.60					
		5	346630.53	1508212.67				5	346760.79	1508339.89					
		1	346630.53	1508212.67				6	346740.55	1508334.53					
ЗУ15 Обслуживание жилой застройки	97	2	346629.08	1508215.84	Резерв для КУ 66:59:0102012:184			7	346727.07	1508330.95					
		3	346606.03	1508207.48				8	346726.90	1508331.42					
		4	346607.78	1508203.44				9	346722.66	1508329.63					
		1	346591.80	1508196.94				10	346717.37	1508327.99					
ЗУ16 Индивидуальное жилищное строительство	74	2	346607.78	1508203.44	Для объединения с КУ 66:59:0102012:343			11	346714.02	1508327.32					
		3	346606.03	1508207.48				12	346710.23	1508325.91					
		4	346590.08	1508200.75				13	346700.35	1508322.93					
		1	346601.62	1508273.13				14	346695.34	1508321.72					
ЗУ17 Обслуживание жилой застройки	12	2	346602.15	1508273.27	Резерв для КУ 66:59:0102012:228			15	346691.72	1508320.69					
		3	346606.78	1508275.43				16	346689.39	1508320.01					
		4	346611.29	1508277.75				17	346670.46	1508314.64					
		5	346615.64	1508279.67				18	346658.36	1508311.25					
		6	346622.01	1508282.18				19	346658.04	1508312.11					
		7	346621.99	1508282.23				20	346656.41	1508311.36					
		8	346601.15	1508274.33				21	346651.47	1508309.79					
		1	346579.04	1508262.83				22	346637.57	1508305.16					
ЗУ18 Обслуживание жилой застройки	30	2	346596.03	1508270.82				23	346622.79	1508299.81					
		3	346601.00	1508272.99				24	346617.45	1508297.76					
		4	346601.62	1508273.13				25	346613.08	1508296.19					
		5	346601.15	1508274.33				26	346611.74	1508295.58					
		6	346600.99	1508274.28				27	346608.00	1508293.99					
		7	346578.45	1508264.09				28	346599.17	1508290.23					
		1	346563.86	1508256.27				29	346587.11	1508285.36					
ЗУ19 Обслуживание жилой застройки	19	2	346567.59	1508257.84	Резерв для КУ: 66:59:0102012:343			30	346581.83	1508282.78					
		3	346571.68	1508259.79				31	346575.78	1508280.52					
		4	346576.62	1508262.03				32	346572.61	1508279.44					
		5	346579.04	1508262.83				33	346572.22	1508279.18					
		6	346578.45	1508264.09				34	346572.98	1508276.98					
		7	346563.37	1508257.26				35	346594.05	1508286.51					
		1	346582.36	1508193.12				36	346657.49	1508310.57					
ЗУ20 Индивидуальное жилищное строительство	95	2	346579.56	1508198.92	Для объединения с 66:59:0102012:332			1	346714.82	1508324.53					
		3	346565.11	1508192.06				ЗУ:29 Обслуживание жилой застройки	49	1		346407.46	1509282.13	Резерв для КУ 66:59:0102014:98	
		4	346567.58	1508187.12				2		346407.28		1509283.89			
		1	346567.58	1508187.12				3		346399.59		1509283.05			
2	346565.11	1508192.06	4	346386.35	1509281.99										
ЗУ21 Индивидуальное жилищное строительство	46	3	346558.51	1508189.09	Для объединения с КУ: 66:59:0102012:127			5	346376.69	1509281.32					
		4	346556.75	1508190.09				6	346376.86	1509279.67					
		5	346558.31	1508186.75				ЗУ:30 Для ведения огородничества	299	1		346670.46	1508314.64	Резерв для КУ 66:59:0102012:300	
		6	346559.61	1508183.89				2		346689.39		1508320.01			
		1	346534.48	1508173.68				3		346688.75		1508322.56			
		2	346559.61	1508183.89				4		346685.59		1508332.64			
3	346558.31	1508186.75	5	346666.09	1508331.60										
4	346531.91	1508174.37	6	346669.92	1508316.36										
ЗУ22 Обслуживание жилой застройки	68	5	346532.24	1508173.65	Резерв для КУ: 66:59:0102012:314			ЗУ:31 Индивидуаль- ное жилищное строительство	17	1	346658.36	1508311.25	Для объединения с КУ: 66:59:0102012:299		
		1	346539.08	1508244.56				2		346670.46	1508314.64				
		2	346543.84	1508246.50				3		346669.92	1508316.36				
		3	346551.83	1508250.84				4		346658.04	1508312.11				
		4	346553.91	1508251.91				ЗУ:32 Для ведения огородничества		182	1	346494.25		1509330.29	Резерв для КУ: 66:59:0102014:11
		5	346553.50	1508252.80				2			346493.71	1509338.00			
6	346538.42	1508245.99	3	346469.94	1509336.45										
1	346529.55	1508239.47	4	346469.96	1509335.75										
2	346539.08	1508244.56	5	346470.98	1509328.82										
3	346538.42	1508245.99	ЗУ:33 Обслуживание жилой застройки	483	1	346493.71	1509338.00	Резерв для КУ 66:59:0102014:11							
4	346529.34	1508241.87	2		346492.21	1509359.09									
5	346528.39	1508240.78	3		346471.21	1509356.74									
1	346513.83	1508207.47	4		346469.17	1509354.42									
2	346515.45	1508217.43	5		346469.94	1509336.45									
3	346517.11	1508223.90	ЗУ:34 Обслуживание жилой застройки		69	1	346551.85		1509293.80	Резерв для КУ 66:59:0102014:101					
4	346533.03	1508233.88	2	346551.63		1509296.12									
5	346529.55	1508239.47	3	346535.75		1509294.43									
6	346528.39	1508240.78	4	346522.18		1509292.96									
7	346519.89	1508230.88	5	346513.28		1509291.69									
8	346511.87	1508210.83	6	346513.33		1509290.68									
ЗУ:25 Для ведения огородничества	113	9	346512.07	1508210.62	Резерв для КУ 66:59:0102012:314			ЗУ:35 Обслуживание жилой застройки	53	1	346566.58	1509294.99	Резерв для КУ 66:59:0102014:102		
		1	346762.03	1508336.01				2		346566.56	1509300.15				
		2	346786.48	1508341.96				3		346557.62	1509297.13				
		3	346785.11	1508350.16				4		346551.58	1509296.61				
		4	346780.48	1508348.52				5		346551.63	1509296.12				
		5	346767.29	1508343.90				6		346551.85	1509293.80				
ЗУ:26 Индивидуальное жилищное строительство	181	6	346760.17	1508341.82	Для объединения с КУ 66:59:0102012:330										

ЗУ:36 Индивидуальное жилищное строительство	71	1	346572.22	1508279.18	Для объединения с КУ 66:59:0102012:344
		2	346572.61	1508279.44	
		3	346569.24	1508288.93	
		4	346563.87	1508316.71	
		5	346559.65	1508315.51	
ЗУ:37 Для размещения административных зданий	612	1	346767.63	1508412.18	Для объединения с КУ 66:59:0102012:405
		2	346765.50	1508417.92	
		3	346764.26	1508421.60	
		4	346761.29	1508429.54	
		5	346761.10	1508430.29	
		6	346759.12	1508434.41	
		7	346667.53	1508398.32	
		8	346669.84	1508392.09	
		9	346705.61	1508407.87	
		10	346738.39	1508421.21	
		11	346753.00	1508426.83	
		12	346756.87	1508427.62	
		13	346762.69	1508410.73	
ЗУ:38 Индивидуальное жилищное строительство	43	1	346650.90	1508385.27	Для объединения с КУ 66:59:0102012:299
		2	346648.62	1508390.87	
		3	346642.02	1508388.27	
		4	346644.10	1508382.76	
ЗУ:39 Индивидуальное жилищное строительство	179	1	346644.48	1508381.59	Для объединения с КУ 66:59:0102012:208
		2	346644.10	1508382.76	
		3	346642.02	1508388.27	
		4	346617.41	1508378.57	
		5	346619.05	1508373.68	
		6	346619.38	1508372.57	
ЗУ:40 Для ведения огородничества	115	1	346619.05	1508373.68	Резерв для КУ 66:59:0102012:298
		2	346617.41	1508378.57	
		3	346595.84	1508370.07	
		4	346597.45	1508365.61	
		5	346606.44	1508369.03	
		6	346614.61	1508371.85	
ЗУ:41 Для индивидуального жилищного строительства	1193	1	346559.65	1508315.51	
		2	346563.87	1508316.71	
		3	346575.83	1508319.24	
		4	346579.89	1508321.37	
		5	346588.01	1508322.77	
		6	346579.15	1508339.08	
		7	346580.72	1508339.73	
		8	346580.71	1508339.75	
		9	346582.26	1508340.39	
		10	346586.27	1508342.05	
		11	346579.56	1508358.80	
		12	346576.38	1508358.43	
		13	346575.12	1508361.92	
		14	346549.58	1508351.86	
		15	346549.04	1508346.15	
ЗУ:42 Для размещения объектов делового назначения, в том числе офисных центров	84	1	346552.30	1508306.14	Для объединения с КУ 66:59:0102012:424
		2	346545.47	1508325.89	
		3	346541.63	1508323.99	
		4	346548.73	1508304.78	
ЗУ:43 Для индивидуального жилищного строительства	941	1	346521.74	1508304.74	
		2	346535.95	1508312.37	
		3	346532.85	1508320.74	
		4	346539.49	1508323.20	
		5	346541.63	1508323.99	
		6	346545.47	1508325.89	
		7	346536.96	1508350.49	
		8	346508.86	1508340.20	
		9	346520.38	1508309.52	
ЗУ:44 Для размещения объектов делового назначения, в том числе офисных центров	786	1	346521.74	1508304.74	Для объединения с КУ 66:59:0102012:424
		2	346520.38	1508309.52	
		3	346508.86	1508340.20	
		4	346472.01	1508326.85	
		5	346479.59	1508307.87	
		6	346486.53	1508310.80	
		7	346484.90	1508314.81	
		8	346488.24	1508316.15	
		9	346489.85	1508312.19	
		10	346499.35	1508316.19	
		11	346506.36	1508319.05	
		12	346512.78	1508322.02	
		13	346519.01	1508307.33	
		14	346520.31	1508303.98	
ЗУ:45 Для ведения огородничества	75	1	346517.59	1508285.65	Резерв для КУ 66:59:0102012:328
		2	346531.78	1508291.83	
		3	346529.81	1508296.37	
		4	346515.73	1508290.10	
ЗУ:46 Для ведения огородничества	137	1	346557.14	1509437.98	Резерв для КУ 66:59:0102014:19
		2	346556.91	1509441.24	
		3	346547.54	1509440.44	
		4	346538.20	1509439.69	
		5	346528.57	1509439.06	
		6	346518.58	1509438.17	
		7	346518.98	1509434.33	
ЗУ:47 Индивидуальное жилищное строительство	78	1	346469.80	1508190.92	Для объединения с КУ 66:59:0102012:312
		2	346492.89	1508204.50	
		3	346493.14	1508204.66	
		4	346493.65	1508205.34	
		5	346490.83	1508211.29	
		6	346483.39	1508200.90	
		7	346473.85	1508195.36	
		8	346469.88	1508193.42	
		9	346468.87	1508192.88	
ЗУ:48 Индивидуальное жилищное строительство	49	1	346453.05	1508181.07	Для объединения с КУ 66:59:0102012:119
		2	346469.80	1508190.92	
		3	346468.87	1508192.88	
		4	346467.18	1508191.76	
		5	346459.60	1508187.85	
		6	346451.54	1508183.68	
ЗУ:49 Индивидуальное жилищное строительство	51	1	346440.62	1508173.77	Для объединения с КУ 66:59:0102012:117
		2	346453.04	1508181.07	
		3	346451.54	1508183.68	
		4	346438.66	1508177.44	
ЗУ:50 Индивидуальное жилищное строительство	84	1	346414.69	1508158.52	Для объединения с КУ 66:59:0102012:213
		2	346423.74	1508163.84	
		3	346431.38	1508168.33	
		4	346429.78	1508171.73	
		5	346422.27	1508167.94	
		6	346412.42	1508162.81	
ЗУ:51 Индивидуальное жилищное строительство	91	1	346400.32	1508150.06	Для объединения с КУ 66:59:0102012:173
		2	346414.69	1508158.52	
		3	346412.42	1508162.81	
		4	346402.74	1508157.91	
		5	346397.29	1508155.36	
ЗУ:52 Индивидуальное жилищное строительство	197	1	346360.30	1508126.52	Для объединения с КУ 66:59:0102012:226
		2	346381.44	1508138.96	
		3	346377.74	1508145.50	
		4	346368.96	1508140.71	
		5	346362.11	1508137.20	
		6	346355.93	1508134.18	
ЗУ:53 Для ведения огородничества	236	1	346338.84	1508113.90	Резерв для КУ 66:59:0102012:401
		2	346360.30	1508126.52	
		3	346355.93	1508134.18	
		4	346348.86	1508130.41	
		5	346342.24	1508127.18	
		6	346338.01	1508125.14	
		7	346334.03	1508122.75	
ЗУ:54 Индивидуальное жилищное строительство	175	1	346338.84	1508113.90	Для объединения с КУ 66:59:0102012:1431
		2	346334.03	1508122.75	
		3	346328.77	1508120.20	
		4	346319.49	1508115.30	
		5	346320.73	1508112.51	
		6	346324.66	1508105.56	
ЗУ:55 Для ведения огородничества	254	1	346309.68	1508096.75	Резерв для КУ 66:59:0102012:110
		2	346311.00	1508097.52	
		3	346324.66	1508105.56	
		4	346320.73	1508112.51	
		5	346309.01	1508106.31	
		6	346302.06	1508117.38	
		7	346293.19	1508118.16	
		8	346297.81	1508111.13	
ЗУ:56 Обслуживание жилой застройки	659	1	346744.20	1509108.23	Резерв для КУ 66:59:0101027:35
		2	346765.40	1509118.49	
		3	346770.23	1509121.40	
		4	346757.84	1509140.72	
		5	346733.37	1509129.01	
		6	346735.62	1509124.32	
ЗУ:57 Для размещения объектов розничной торговли	1231	1	346319.26	1508244.63	Для объединения с КУ 66:59:0102012:240, 66:59:0102012:241
		2	346366.69	1508274.45	
		3	346382.97	1508280.73	
		4	346377.70	1508292.35	
		5	346309.15	1508265.78	
ЗУ:58 Индивидуальное жилищное строительство	162	1	346819.74	1508477.63	Для объединения с 66:59:0102015:26
		2	346839.56	1508485.44	
		3	346836.60	1508492.76	
		4	346826.80	1508488.72	
		5	346817.01	1508484.12	

ЗУ:59 Для ведения огородничества	168	1	346795.94	1508468.26	Резерв для КУ 66:59:0102015:67
		2	346819.74	1508477.63	
		3	346817.01	1508484.12	
		4	346815.68	1508483.21	
		5	346804.18	1508478.50	
		6	346794.00	1508474.42	
		7	346793.47	1508474.29	
		8	346794.75	1508471.17	
ЗУ:60 Обслуживание жилой застройки	68	1	346775.05	1508460.04	Резерв для КУ 66:59:0102015:22
		2	346795.94	1508468.26	
		3	346794.75	1508471.17	
		4	346773.88	1508462.74	
ЗУ:61 Для ведения огородничества	147	1	346738.62	1508487.05	Резерв для КУ 66:59:0102015:66
		2	346758.97	1508495.51	
		3	346756.23	1508501.51	
		4	346748.81	1508498.86	
		5	346735.98	1508492.69	
ЗУ:62 Обслуживание жилой застройки	216	1	346675.12	1508420.66	Резерв для КУ 66:59:0102015:143
		2	346707.40	1508433.38	
		3	346706.47	1508435.71	
		4	346700.44	1508433.06	
		5	346674.59	1508421.86	
		1	346710.23	1508434.49	
		2	346753.21	1508451.42	
		3	346751.76	1508454.87	
		4	346742.26	1508450.81	
		5	346721.48	1508442.29	
		6	346716.76	1508440.23	
		7	346715.44	1508439.73	
		8	346709.18	1508436.94	
ЗУ:63 Индивидуальное жилищное строительство	54	1	346649.68	1508410.64	Для объединения с КУ 66:59:0102015:65
		2	346669.98	1508418.63	
		3	346669.24	1508420.80	
		4	346659.81	1508417.24	
		5	346648.69	1508413.12	
ЗУ:64 Индивидуальное жилищное строительство	53	1	346649.68	1508410.64	Для объединения с КУ 66:59:0102015:64
		2	346648.69	1508413.12	
		3	346644.13	1508411.30	
		4	346640.29	1508410.00	
		5	346631.25	1508406.84	
		6	346632.44	1508403.85	
ЗУ:65 Индивидуальное жилищное строительство	89	1	346590.01	1508413.83	Для объединения с КУ 66:59:0102015:83
		2	346585.19	1508419.80	
		3	346586.99	1508417.15	
		4	346586.32	1508416.54	
		5	346575.72	1508408.02	
		6	346576.64	1508406.35	
		7	346565.86	1508399.67	
		8	346567.23	1508397.41	
ЗУ:66 Индивидуальное жилищное строительство	103	1	346551.90	1508417.67	Для объединения с КУ 66:59:0102015:83
		2	346561.57	1508422.52	
		3	346562.20	1508422.24	
		4	346565.82	1508424.69	
		5	346567.50	1508422.44	
		6	346570.18	1508424.22	
		7	346575.79	1508428.60	
		8	346578.20	1508430.11	
		9	346576.18	1508432.98	
		10	346574.68	1508432.23	
		11	346549.96	1508419.68	
ЗУ:67 Индивидуальное жилищное строительство	33	1	346590.24	1508440.15	Для объединения с КУ 66:59:0102015:95
		2	346590.68	1508440.83	
		3	346597.06	1508446.43	
		4	346603.27	1508451.61	
		5	346603.62	1508451.98	
		6	346602.78	1508453.29	
		7	346588.82	1508442.08	
ЗУ:68 Обслуживание жилой застройки	25	1	346616.86	1508464.10	Резерв для КУ 66:59:0102015:64
		2	346616.64	1508464.40	
		3	346602.78	1508453.29	
		4	346603.62	1508451.98	
		5	346617.42	1508463.35	
ЗУ:69 Индивидуальное жилищное строительство	58	1	346616.86	1508464.10	Для объединения с КУ 66:59:0102015:98
		2	346625.34	1508469.91	
		3	346628.44	1508471.43	
		4	346633.40	1508474.26	
		5	346633.82	1508474.15	
		6	346641.21	1508478.46	
		7	346639.44	1508481.59	
		8	346634.89	1508479.02	
		9	346616.64	1508464.40	
ЗУ:70 Коммунальное обслуживание	241	1	346628.71	1508487.01	
		2	346641.87	1508494.20	
		3	346645.74	1508496.30	
		4	346641.36	1508504.57	
		5	346635.95	1508506.07	
		6	346622.63	1508496.72	
ЗУ:71 Обслуживание жилой застройки	10	1	346698.01	1508524.72	Резерв для КУ 66:59:0102015:98
		2	346716.84	1508534.96	
		3	346697.56	1508525.51	
ЗУ:72 Индивидуальное жилищное строительство	34	1	346730.68	1508531.14	Для объединения с КУ 66:59:0102015:29
		2	346746.80	1508541.19	
		3	346751.59	1508544.67	
		4	346752.39	1508545.07	
		5	346751.53	1508546.20	
		6	346730.15	1508531.96	
ЗУ:73 Обслуживание жилой застройки	30	1	346745.26	1508553.91	Резерв для КУ 66:59:0102015:84
		2	346768.09	1508569.15	
		3	346767.38	1508570.19	
		4	346765.09	1508568.22	
		5	346756.80	1508562.80	
		6	346744.45	1508555.15	
ЗУ:74 Индивидуальное жилищное строительство	64	1	346794.80	1508575.01	Для объединения с КУ 66:59:0102015:90
		2	346774.63	1508561.57	
		3	346775.25	1508560.61	
		4	346778.60	1508562.88	
		5	346786.70	1508568.33	
		6	346794.39	1508573.54	
		7	346818.12	1508533.85	
		8	346817.85	1508535.40	
ЗУ:75 Обслуживание жилой застройки	14	1	346789.66	1508583.52	Резерв для КУ 66:59:0102015:28
		2	346805.25	1508593.92	
		3	346804.79	1508594.66	
		4	346797.89	1508589.74	
		5	346793.12	1508586.79	
		6	346789.09	1508584.36	
ЗУ:76 Индивидуальное жилищное строительство	33	1	346824.86	1508607.01	Для объединения с КУ 66:59:0102015:4
		2	346838.40	1508616.03	
		3	346837.61	1508617.58	
		4	346829.20	1508612.30	
		5	346823.81	1508609.23	
		6	346823.48	1508609.09	
ЗУ:77 Отсутствие хо- зяйственной де- ятельности	80	1	346840.88	1508623.60	
		2	346843.15	1508619.19	
		3	346863.03	1508632.45	
		4	346862.13	1508634.09	
		5	346850.15	1508628.02	
		6	346845.73	1508626.05	
ЗУ:77/1 Индивидуальное жилищное строительство	28	1	346843.15	1508619.19	Для объединения с КУ 66:59:0102015:145
		2	346840.88	1508623.60	
		3	346839.81	1508622.56	
		4	346835.85	1508620.46	
		5	346837.61	1508617.58	
		6	346838.40	1508616.03	
ЗУ:78 Для ведения огородничества	103	1	346887.67	1508642.94	Резерв для КУ 66:59:0102015:45
		2	346906.13	1508650.84	
		3	346903.57	1508656.41	
		4	346897.28	1508652.38	
		5	346889.22	1508648.19	
		6	346888.76	1508649.20	
		7	346884.93	1508647.77	
		8	346884.95	1508647.77	
ЗУ:79 Индивидуальное жилищное строительство	64	1	346906.13	1508650.84	Для объединения с КУ 66:59:0102015:50
		2	346917.97	1508655.92	
		3	346916.30	1508658.71	
		4	346912.03	1508656.32	
		5	346910.03	1508659.86	
		6	346903.57	1508656.41	
ЗУ:80 Коммунальное обслуживание	163	1	346873.71	1508727.50	
		2	346860.28	1508738.45	
		3	346853.51	1508731.12	
		4	346861.27	1508721.56	
		5	346865.32	1508722.42	
		6	346866.43	1508724.98	
		7	346871.55	1508727.93	
ЗУ:81 Для ведения огородничества	542	1	346861.84	1508695.13	Резерв для КУ 66:59:0102015:6
		2	346852.79	1508712.94	
		3	346852.60	1508713.34	
		4	346828.31	1508699.16	
		5	346836.58	1508682.93	
ЗУ:82 Для ведения огородничества	179	1	346518.98	1509434.33	Резерв для КУ 66:59:0102014:29
		2	346518.58	1509438.17	
		3	346504.89	1509437.04	
		4	346493.39	1509436.20	
		5	346476.57	1509435.19	
		6	346477.01	1509430.34	

ЗУ:83 Для ведения огородничества	377	1	346844.82	1508857.28	Резерв для КУ 66:59:0101027:28	ЗУ:96 Индивидуальное жилищное строительство	151	1	346809.12	1509060.70	Участок для объедине- ния с КУ 66:59:0101027:8
		2	346855.64	1508864.14				2	346788.26	1509093.29	
		3	346840.77	1508891.03				3	346786.99	1509092.81	
		4	346835.48	1508888.25				4	346804.00	1509064.57	
		5	346830.50	1508885.51				5	346791.58	1509056.84	
		6	346830.94	1508884.59				6	346793.09	1509052.38	
		7	346832.98	1508880.57				7	346796.68	1509054.24	
		8	346838.71	1508870.07				8	346806.83	1509059.51	
ЗУ:83/1 Для ведения огородничества	243	1	346838.77	1508853.42	Резерв для КУ 66:59:0101027:28	ЗУ:97 Индивидуальное жилищное строительство	319	1	346751.04	1509030.64	Участок для объ- единения с КУ 66:59:0101027:57
		2	346844.82	1508857.28				2	346754.31	1509032.24	
		3	346838.72	1508870.07				3	346793.09	1509052.38	
		4	346832.98	1508880.57				4	346791.58	1509056.84	
		5	346830.95	1508884.59				5	346777.06	1509047.82	
		6	346830.49	1508885.51				6	346756.11	1509038.09	
		7	346823.62	1508881.73				7	346749.04	1509053.35	
ЗУ:84 Для ведения огородничества	289	1	346813.35	1508900.90	Резерв для КУ 66:59:0101027:11	ЗУ:98 Обслуживание жилой застройки	76	1	346751.04	1509030.64	Образован путем пер- ераспределения зе- мельного участка с ка- дастровым номером 66:59:0000000:165 и не- разграниченных земель кадастрового кварта- ла 66:59:0101027. 66:59:0000000:165:3У3 Участок для объ- единения с КУ 66:59:0101027:57
		2	346823.61	1508881.73				2	346742.19	1509050.04	
		3	346835.48	1508888.25				3	346738.68	1509048.33	
		4	346825.90	1508906.45				4	346748.12	1509029.20	
		5	346822.78	1508905.18							
ЗУ:85 Для ведения огородничества	267	1	346813.35	1508900.90	Резерв для КУ 66:59:0101027:30	ЗУ:99 Для ведения огородничества	214	1	346742.19	1509050.04	Участок для объ- единения с КУ 66:59:0101027:58
		2	346822.78	1508905.18				2	346749.04	1509053.35	
		3	346812.38	1508927.46				3	346749.43	1509056.39	
		4	346801.98	1508921.96				4	346742.57	1509074.61	
		5	346803.08	1508920.10				5	346732.97	1509070.23	
		6	346803.08	1508920.10							
		7	346803.11	1508920.03							
ЗУ:86 Для ведения огородничества	308	1	346799.46	1508926.27	Резерв для КУ 66:59:0101027:10	ЗУ:100 Обслуживание жилой застройки	92	1	346742.19	1509050.04	Образован путем пер- ераспределения зе- мельного участка с ка- дастровым номером 66:59:0000000:165 и не- разграниченных земель кадастрового кварта- ла 66:59:0101027. 66:59:0000000:165:3У4 Резерв для КУ 66:59:0101027:58
		2	346801.98	1508921.96				2	346732.97	1509070.23	
		3	346812.38	1508927.46				3	346728.95	1509068.39	
		4	346815.33	1508929.07				4	346738.68	1509048.33	
		5	346808.48	1508941.93							
		6	346805.65	1508947.65							
		7	346800.67	1508944.33							
		8	346792.86	1508940.01							
ЗУ:87 Обслуживание жилой застройки	137	1	346917.87	1508884.06	Резерв для КУ 66:59:0101027:12	ЗУ:101 Для ведения огородничества	253	1	346788.26	1509093.29	Резерв для КУ 66:59:0101027:34
		2	346910.02	1508880.59				2	346770.23	1509121.40	
		3	346917.97	1508874.52				3	346765.40	1509118.49	
		4	346914.89	1508861.78				4	346779.01	1509089.54	
		5	346926.46	1508871.10							
ЗУ:88 Для ведения огородничества	175	1	346917.87	1508884.06	Резерв для КУ 66:59:0101027:39	ЗУ:102 Индивидуальное жилищное строительство	131	1	346732.97	1509070.23	Образован путем пер- ераспределения зе- мельного участка с ка- дастровым номером 66:59:0000000:165 и не- разграниченных земель кадастрового кварта- ла 66:59:01010276 6:59:0000000:165:3У 5 Резерв для ЗУ 101
		2	346907.93	1508899.59				2	346721.11	1509096.21	
		3	346898.36	1508894.18				3	346716.82	1509093.97	
		4	346910.02	1508880.59				4	346728.95	1509068.39	
ЗУ:89 Для ведения огородничества	296	1	346907.93	1508899.59	Резерв для КУ 66:59:0101027:28	ЗУ:103 Индивидуальное жилищное строительство	237	1	346716.58	1509106.24	Участок для объ- единения с КУ 66:59:0101027:35
		2	346894.29	1508922.14				2	346726.75	1509110.59	
		3	346887.43	1508920.08				3	346723.99	1509117.39	
		4	346884.29	1508918.18				4	346735.62	1509124.32	
		5	346898.36	1508894.18				5	346733.37	1509129.01	
ЗУ:90 Обслуживание жилой застройки	35	1	346887.43	1508920.08	Резерв для КУ 66:59:0101027:11	ЗУ:104 Индивидуальное жилищное строительство	125	1	346716.58	1509106.24	Образован путем пер- ераспределения зе- мельного участка с ка- дастровым номером 66:59:0000000:165 и не- разграниченных земель кадастрового кварта- ла 66:59:0101027. 66:59:0000000:165:3У6 Участок для объ- единения с КУ 66:59:0101027:35
		2	346894.29	1508922.14				2	346710.81	1509118.77	
		3	346889.07	1508930.79				3	346706.08	1509116.62	
ЗУ:91 Для ведения огородничества	176	1	346781.32	1508964.31	Резерв для КУ 66:59:0101027:31	ЗУ:105 Для ведения огородничества	475	1	346759.71	1509147.28	Резерв для КУ 66:59:0101027:36
		2	346788.38	1508967.94				2	346735.12	1509192.23	
		3	346776.67	1508989.70				3	346728.82	1509189.98	
		4	346771.03	1508986.86				4	346749.15	1509142.10	
ЗУ:92 Обслуживание жилой застройки	36	1	346781.32	1508964.31	Образован путем пер- ераспределения зе- мельного участка с ка- дастровым номером 66:59:0000000:165 и не- разграниченных земель кадастрового кварта- ла 66:59:0101027. 66:59:0000000:165:3У1 Резерв для КУ 66:59:0102018:219	ЗУ:106 Для ведения огородничества	544	1	346749.15	1509142.10	Резерв для КУ 66:59:0101027:36
		2	346771.03	1508986.86				2	346728.82	1509189.98	
		3	346769.41	1508986.04				3	346718.24	1509186.19	
		4	346780.37	1508963.82				4	346740.13	1509138.63	
ЗУ:93 Для ведения огородничества	308	1	346771.02	1508986.86	Резерв для КУ 66:59:0101027:32	ЗУ:107 Для ведения огородничества	351	1	346714.18	1509127.98	Резерв для КУ 66:59:0101027:36
		2	346776.67	1508989.70				2	346695.78	1509178.18	
		3	346783.06	1508994.24				3	346689.80	1509176.05	
		4	346778.52	1509001.62				4	346708.01	1509125.52	
		5	346772.29	1509014.08							
		6	346761.02	1509008.77							
ЗУ:94 Обслуживание жилой застройки	52	1	346771.02	1508986.86	Образован путем пер- ераспределения зе- мельного участка с ка- дастровым номером 66:59:0000000:165 и не- разграниченных земель кадастрового кварта- ла 66:59:0101027. 66:59:0000000:165:3У2 Резерв для КУ 66:59:0101027:32						
		2	346761.02	1509008.77							
		3	346758.73	1509007.69							
		4	346769.41	1508986.04							
ЗУ:95 Для ведения огородничества	274	1	346817.98	1509039.60	Резерв для КУ 66:59:0101027:33						
		2	346806.83	1509059.51							
		3	346796.68	1509054.24							
		4	346807.16	1509033.57							

ЗУ:108 Для ведения огородничества	278	1	346702.95	1509123.24	Образован путем перераспределения земельного участка с кадастровым номером 66:59:0000000:165 и неразграниченных земель кадастрового квартала 66:59:0101027.66:59:0000000:165:ЗУ7 Резерв для КУ 66:59:0101027:36	ЗУ:118 Для ведения огородничества	143	1	346451.59	1509427.93	Резерв для КУ 66:59:0102014:77							
		2	346708.01	1509125.52				2	346451.22	1509432.07								
		3	346689.80	1509176.05				3	346449.79	1509452.88								
		4	346685.10	1509174.41				4	346449.72	1509453.91								
		5	346701.37	1509127.98				5	346444.19	1509452.93								
		6	346701.38	1509127.95				6	346444.27	1509451.78								
ЗУ:109 Для ведения огородничества	207	1	346689.80	1509176.05	Резерв для КУ 66:59:0101027:62	ЗУ:119 Для ведения огородничества	487	1	346470.91	1509455.92	Резерв для КУ 66:59:0102014:77							
		2	346695.78	1509178.18				2	346468.17	1509466.32								
		3	346685.24	1509208.32				3	346466.08	1509474.22								
		4	346679.03	1509205.96				4	346465.85	1509475.30								
ЗУ:110 Для ведения огородничества	153	1	346685.10	1509174.41	Образован путем перераспределения земельного участка с кадастровым номером 66:59:0000000:165 и неразграниченных земель кадастрового квартала 66:59:0101027.66:59:0000000:165:ЗУ8 Резерв для КУ 66:59:0101027:62			5	346448.53	1509473.38		Резерв для КУ 66:59:0102014:121						
		2	346689.80	1509176.05				6	346442.87	1509471.20								
		3	346679.03	1509205.96				7	346444.19	1509452.93								
		4	346674.63	1509204.29				8	346449.72	1509453.91								
ЗУ:111 Для ведения огородничества	445	1	346735.01	1509259.62	Резерв для КУ 66:59:0101027:63	ЗУ:120 Для ведения огородничества	23	1	346445.99	1509427.46	Резерв для КУ 66:59:0102014:121							
		2	346734.43	1509261.62				2	346444.85	1509427.35								
		3	346719.72	1509254.44				3	346441.73	1509427.11								
		4	346678.88	1509234.46				4	346429.56	1509426.46								
		5	346672.07	1509231.89				5	346421.30	1509425.70								
		6	346672.76	1509223.34				6	346418.15	1509425.50								
		7	346679.03	1509205.96				7	346405.28	1509424.49								
		8	346685.24	1509208.32				8	346405.39	1509423.52								
		ЗУ:112 Обслуживание жилой застройки	46	1		346674.63	1509204.29	Образован путем перераспределения земельного участка с кадастровым номером 66:59:0000000:165 и неразграниченных земель кадастрового квартала 66:59:0101027.66:59:0000000:165:ЗУ9 Для присоединения к КУ 66:59:0101027:63	ЗУ:121 Индивидуальное жилищное строительство	1147	1	346405.39	1509423.52	Участок для объединения с КУ 66:59:0102015:141				
				2		346679.03	1509205.96				2	346405.28	1509424.49					
				3		346672.76	1509223.34				3	346402.13	1509458.08					
				4		346674.20	1509205.53				4	346400.98	1509468.53					
				ЗУ:113 Индивидуальное жилищное строительство		1166	1				346672.07	1509231.89	Для присоединения к КУ 66:59:0102014:54		5	346375.54	1509463.26	Участок для объединения с КУ 66:59:0102013:957
							2				346678.88	1509234.46			6	346379.07	1509421.02	
3	346719.73	1509254.44	ЗУ:122 Индивидуальное жилищное строительство		984		1	346379.07	1509421.02									
4	346712.79	1509274.31					2	346375.54	1509463.26									
5	346669.88	1509259.02					3	346354.39	1509457.47									
ЗУ:114 Обслуживание жилой застройки	66	1					346441.43	1509284.87	Участок для объединения с 66:59:0101027:54	4	346354.46	1509455.45						
		2		346441.22		1509287.06	5	346355.51		1509441.42								
		3		346423.79		1509285.37	6	346350.68		1509441.00								
		4	346420.36	1509285.02	7	346353.15	1509418.54											
		5	346407.28	1509283.89	ЗУ:123 Индивидуальное жилищное строительство	915	1	346353.15		1509418.54								
		6	346407.46	1509282.13			2	346350.68		1509441.00								
ЗУ:115 Индивидуальное жилищное строительство	71	1	346672.37	1509454.38			3	346338.84	1509439.97									
		2	346672.26	1509460.09			4	346337.72	1509448.82									
		3	346672.48	1509465.20			5	346354.46	1509455.45									
		4	346672.50	1509472.41			6	346354.39	1509457.47									
		5	346669.46	1509472.51	7	346321.74	1509451.42											
		6	346667.54	1509454.40	8	346325.12	1509415.87											
ЗУ:116 Для ведения огородничества	186	1	346804.96	1508821.39	Образован путем перераспределения земельного участка с кадастровым номером 66:59:0000000:165 и неразграниченных земель кадастрового квартала 66:59:0102015.66:59:0000000:165:ЗУ10 Резерв для КУ: 66:59:0102015:152	ЗУ:124 Индивидуальное жилищное строительство	180	1	346768.50	1508749.15	Участок для объединения с КУ 66:59:0102015:141							
		2	346812.32	1508823.45				2	346784.50	1508766.25								
		3	346798.67	1508850.27				3	346782.82	1508769.79								
		4	346793.84	1508848.31				4	346772.46	1508764.99								
		5	346800.34	1508832.92				5	346765.19	1508761.22								
		6	346804.00	1508824.21				6	346763.04	1508760.12								
ЗУ:117 Индивидуальное жилищное строительство	77	1	346793.84	1508848.31	Образован путем перераспределения земельного участка с кадастровым номером 66:59:0000000:165 и неразграниченных земель кадастрового квартала 66:59:0102015.66:59:0000000:165:ЗУ11 Участок для объединения с КУ 66:59:0102015:508	ЗУ:125 Индивидуальное жилищное строительство	240	1	346780.86	1508879.16	Участок для объединения с КУ 66:59:0102013:957							
		2	346798.67	1508850.27				2	346777.78	1508886.54								
		3	346791.08	1508865.17				3	346747.18	1508874.69								
		4	346787.31	1508863.86				4	346749.88	1508868.59								
		5	346792.26	1508852.08				5	346749.88	1508868.59								
		ЗУ:118 Для ведения огородничества	278	1				346702.95	1509123.24	Образован путем перераспределения земельного участка с кадастровым номером 66:59:0000000:165 и неразграниченных земель кадастрового квартала 66:59:0101027.66:59:0000000:165:ЗУ7 Резерв для КУ 66:59:0101027:36		ЗУ:126 Для ведения огородничества	199	1	346749.88	1508868.59	Резерв для КУ: 66:59:0102013:906	
2	346708.01			1509125.52	2	346747.18	1508874.69											
3	346689.80			1509176.05	3	346746.48	1508874.42											
4	346685.10			1509174.41	4	346718.47	1508864.71											
5	346701.37			1509127.98	5	346721.06	1508858.75											
6	346701.38			1509127.95	ЗУ:127 Обслуживание жилой застройки	99	1	346721.06	1508858.75									
ЗУ:109 Для ведения огородничества	207	1	346689.80	1509176.05			Резерв для КУ 66:59:0102013:35	2	346718.47	1508864.71								
		2	346695.78	1509178.18				3	346716.38	1508863.68								
		3	346685.24	1509208.32				4	346708.62	1508860.18								
		4	346679.03	1509205.96				5	346702.48	1508857.94								
		ЗУ:110 Для ведения огородничества	153	1				346685.10	1509174.41	Образован путем перераспределения земельного участка с кадастровым номером 66:59:0000000:165 и неразграниченных земель кадастрового квартала 66:59:0102015.66:59:0000000:165:ЗУ10 Резерв для КУ: 66:59:0102015:152	ЗУ:128 Обслуживание жилой застройки	95	1	346704.51	1508853.09	Резерв для КУ 66:59:0102013:315		
				2	346689.80	1509176.05		2	346702.48				1508857.94					
3	346679.03			1509205.96	3	346695.37	1508854.80											
4	346674.63			1509204.29	4	346683.29	1508850.28											
ЗУ:111 Для ведения огородничества	445	1	346735.01	1509259.62	Резерв для КУ 66:59:0101027:63	ЗУ:129 Обслуживание жилой застройки	82	1	346684.84	1508846.37	Резерв для КУ 66:59:0102013:313							
		2	346734.43	1509261.62				2	346683.29	1508850.28								
		3	346719.72	1509254.44				3	346676.78	1508847.72								
		4	346678.88	1509234.46				4	346671.10	1508845.62								
		5	346672.07	1509231.89				5	346663.58	1508843.30								
		6	346672.76	1509223.34				6	346664.90	1508839.57								
		ЗУ:112 Обслуживание жилой застройки	46	1		346674.63	1509204.29	Образован путем перераспределения земельного участка с кадастровым номером 66:59:0000000:165 и неразграниченных земель кадастрового квартала 66:59:0101027.66:59:0000000:165:ЗУ9 Для присоединения к КУ 66:59:0101027:63	ЗУ:130 Индивидуальное жилищное строительство	97	1	346664.90	1508839.57	Участок для объединения с КУ 66:59:0102013:34				
				2		346679.03	1509205.96				2	346663.58	1508843.30					
				3		346672.76	1509223.34				3	346658.11	1508842.36					
				4		346674.20	1509205.53				4	346652.50	1508839.73					
				ЗУ:113 Индивидуальное жилищное строительство		1166	1				346672.07	1509231.89	Для присоединения к КУ 66:59:0102014:54		5	346645.97	1508837.18	
							2				346678.88	1509234.46			6	346641.53	1508834.91	
		3	346719.73				1509254.44	7			346642.69	1508832.00						
		4	346712.79				1509274.31	ЗУ:114 Обслуживание жилой застройки	66	1	346441.43	1509284.87						
5	346669.88	1509259.02	2		346441.22		1509287.06											
ЗУ:114 Обслуживание жилой застройки	66	1	346441.43		1509284.87		3			346423.79	1509285.37							
		2	346441.22	1509287.06	4	346420.36	1509285.02											
		3	346423.79	1509285.37	5	346407.28	1509283.89											
		4	346420.36	1509285.02	6	346407.46	1509282.13											
		5	346407.28	1509283.89	ЗУ:115 Индивидуальное жилищное строительство	71	1	346672.37	1509454.38									
		6	346407.46	1509282.13			2	346672.26	1509460.09									
ЗУ:115 Индивидуальное жилищное строительство	71	1	346672.37	1509454.38			3	346672.48	1509465.20									
		2	346672.26	1509460.09			4	346672.50	1509472.41									
		3	346672.48	1509465.20			5	346669.46	1509472.51									
		4	346672.50	1509472.41			6	346667.54	1509454.40									
		5	346669.46	1509472.51	ЗУ:116 Для ведения огородничества	186	1	346804.96	1508821.39									
		6	346667.54	1509454.40			2	346812.32	1508823.45									
ЗУ:116 Для ведения огородничества	186	1	346804.96	1508821.39			3	346798.67	1508850.27									
		2	346812.32	1508823.45			4	346793.84	1508848.31									
		3	346798.67	1508850.27			5	346800.34	1508832.92									
		4	346793.84	1508848.31			6	346804.00	1508824.21									
		5	346800.34	1508832.92	ЗУ:117 Индивидуальное жилищное строительство	77	1	346793.84	1508848.31									
		6	346804.00	1508824.21			2	346798.67	1508850.27									
ЗУ:117 Индивидуальное жилищное строительство	77	1	346793.84	1508848.31			3	346791.08	1508865.17									
		2	346798.67	1508850.27			4	346787.31	1508863.86									
		3	346791.08	1508865.17			5	346792.26	1508852.08									
		4	346787.31	1508863.86			ЗУ:118 Для ведения огородничества	278	1	346702.95	1509123.24							
		5	346792.26	1508852.08	2	346708.01			1509125.52									
		ЗУ:118 Для ведения огородничества	278	1	346702.95	1509123.24			3	346689.80	1509176.05							
2	346708.01			1509125.52	4	346685.10			1509174.41									
3	346689.80			1509176.05	5	346701.37			1509127.98									
4	346685.10			1509174.41	6	346701.38			1509127.95									
5	346701.37			1509127.98	З													

ЗУ:131 Для ведения огородничества	101	1	346642.69	1508832.00	Резерв для КУ 66:59:0102013:326
		2	346641.53	1508834.91	
		3	346638.06	1508833.81	
		4	346612.70	1508825.44	
		5	346613.96	1508822.19	
ЗУ:132 Обслуживание жилой застройки	55	1	346594.96	1508815.70	Резерв для КУ 66:59:0102013:322
		2	346613.96	1508822.19	
		3	346612.70	1508825.44	
		4	346591.61	1508816.07	
		5	346591.72	1508815.94	
ЗУ:133 Обслуживание жилой застройки	172	1	346596.43	1508880.52	Резерв для КУ 66:59:0102013:33
		2	346639.19	1508899.11	
		3	346637.44	1508906.15	
		4	346619.79	1508894.05	
		5	346613.84	1508892.96	
ЗУ:134 Для ведения огородничества	501	1	346640.65	1508908.18	Резерв для КУ 66:59:0102013:313 или КУ 66:59:0102013:33
		2	346656.43	1508916.68	
		3	346645.54	1508940.32	
		4	346630.65	1508935.28	
		5	346630.04	1508928.68	
ЗУ:135 Для ведения огородничества	493	1	346656.43	1508916.68	Резерв для КУ 66:59:0102013:315
		2	346674.14	1508924.76	
		3	346664.54	1508946.74	
		4	346645.54	1508940.32	
ЗУ:136 Для ведения огородничества	436	1	346674.82	1508923.06	Резерв для КУ 66:59:0102013:35
		2	346689.29	1508930.01	
		3	346683.21	1508943.27	
		4	346683.03	1508955.83	
		5	346664.54	1508946.74	
		6	346674.14	1508924.76	
ЗУ:137 Для ведения огородничества	175	1	346683.03	1508955.83	Резерв для КУ 66:59:0102013:206
		2	346682.26	1508962.79	
		3	346660.98	1508955.61	
		4	346664.54	1508946.74	
ЗУ:138 Для ведения огородничества	171	1	346630.65	1508935.28	Резерв для КУ 66:59:0102013:60
		2	346645.54	1508940.32	
		3	346664.54	1508946.74	
		4	346660.98	1508955.61	
		5	346654.72	1508951.42	
ЗУ:139 Для ведения огородничества	143	1	346633.02	1508962.03	Резерв для КУ 66:59:0102013:205
		2	346650.23	1508966.18	
		3	346657.34	1508967.87	
		4	346655.42	1508975.08	
		5	346631.63	1508965.67	
ЗУ:140 Для ведения огородничества	163	1	346601.78	1508920.36	Резерв для КУ 66:59:0102013:33 Или КУ 66:59:0102013:60
		2	346606.32	1508921.96	
		3	346623.62	1508925.91	
		4	346630.04	1508928.68	
		5	346630.65	1508935.28	
		6	346601.16	1508924.55	
ЗУ:141 Индивидуальное жилищное строительство	169	1	346780.88	1508879.16	Образован путем перераспределения земельного участка с кадастровым номером 66:59:0000000:165 и неразграниченных земель кадастрового квартала 66:59:0102013.66:59:0000000:165:ЗУ12 Участок для объединения с КУ 66:59:0102013:957
		2	346787.57	1508881.46	
		3	346775.43	1508906.05	
		4	346770.39	1508903.78	
		5	346777.06	1508888.25	
		6	346777.78	1508886.54	
ЗУ:142 Индивидуальное жилищное строительство	96	1	346775.43	1508906.05	Образован путем перераспределения земельного участка с кадастровым номером 66:59:0000000:165 и неразграниченных земель кадастрового квартала 66:59:0102013.66:59:0000000:165:ЗУ13 Участок для объединения с КУ 66:59:0102013:956
		2	346767.07	1508923.01	
		3	346762.83	1508921.32	
		4	346762.44	1508920.59	
		5	346763.83	1508919.03	
		6	346770.39	1508903.78	
ЗУ:143 Для ведения огородничества	142	1	346767.07	1508923.01	Образован путем перераспределения земельного участка с кадастровым номером 66:59:0000000:165 и неразграниченных земель кадастрового квартала 66:59:0102013.66:59:0000000:165:ЗУ14 Резерв для КУ 66:59:0102013:217
		2	346753.18	1508951.16	
		3	346749.56	1508949.50	
		4	346754.36	1508938.77	
		5	346757.77	1508931.60	
		6	346760.80	1508924.23	
		7	346762.44	1508920.59	
		8	346762.83	1508921.32	
ЗУ:144 Для ведения огородничества	103	1	346753.18	1508951.16	Образован путем перераспределения земельного участка с кадастровым номером 66:59:0000000:165 и неразграниченных земель кадастрового квартала 66:59:0102013.66:59:0000000:165:ЗУ15 Резерв для КУ 66:59:0102013:218
		2	346739.46	1508978.95	
		3	346736.70	1508977.70	
		4	346742.91	1508964.77	
		5	346745.91	1508957.96	
		6	346749.58	1508949.92	
		7	346749.56	1508949.50	
ЗУ:145 Для ведения огородничества	115	1	346739.46	1508978.95	Образован путем перераспределения земельного участка с кадастровым номером 66:59:0000000:165 и неразграниченных земель кадастрового квартала 66:59:0102013.66:59:0000000:165:ЗУ16 Резерв для КУ 66:59:0102013:219
		2	346724.97	1509008.30	
		3	346721.66	1509006.56	
		4	346724.27	1509001.01	
		5	346728.25	1508993.52	
		6	346736.70	1508977.70	
ЗУ:146 Для ведения огородничества	186	1	346724.97	1509008.30	Образован путем перераспределения земельного участка с кадастровым номером 66:59:0000000:165 и неразграниченных земель кадастрового квартала 66:59:0102013.66:59:0000000:165:ЗУ17 Резерв для КУ 66:59:0102013:67
		2	346709.59	1509039.48	
		3	346702.99	1509037.53	
		4	346721.66	1509006.56	
ЗУ:147 Для ведения огородничества	111	1	346679.80	1508986.68	Резерв для КУ 66:59:0102013:67
		2	346666.35	1509026.48	
		3	346664.54	1509025.78	
		4	346676.71	1508985.41	
ЗУ:148 Для ведения огородничества	8	1	346653.10	1509022.80	Резерв для КУ 66:59:0102013:206
		2	346643.52	1509022.38	
		3	346643.75	1509020.57	
		4	346645.32	1509021.00	
ЗУ:149 Для ведения огородничества	100	1	346618.27	1509015.79	Резерв для КУ 66:59:0102013:59
		2	346617.89	1509020.67	
		3	346593.17	1509019.03	
		4	346593.39	1509015.16	
		5	346599.62	1509016.05	
ЗУ:150 Для ведения огородничества	191	1	346578.11	1508874.83	Резерв для КУ 66:59:0102013:33
		2	346569.55	1508899.09	
		3	346563.18	1508893.77	
		4	346570.61	1508872.20	
ЗУ:151 Для ведения огородничества	116	1	346586.66	1509014.74	Резерв для КУ 66:59:0102013:202
		2	346586.69	1509018.60	
		3	346558.28	1509016.69	
		4	346558.34	1509012.37	
ЗУ:152 Для ведения огородничества	108	1	346558.34	1509012.37	Резерв для КУ 66:59:0102013:129
		2	346558.28	1509016.69	
		3	346555.36	1509016.50	
		4	346536.42	1509019.28	
		5	346536.52	1509013.20	
ЗУ:153 Для ведения огородничества	265	1	346536.52	1509013.20	Резерв для КУ 66:59:0102013:57
		2	346536.42	1509019.28	
		3	346532.92	1509019.78	
		4	346508.84	1509028.72	
		5	346507.19	1509015.32	
		6	346528.32	1509014.20	
		7	346532.52	1509013.85	
ЗУ:154 Индивидуальное жилищное строительство	1200	1	346559.99	1508932.10	
		2	346559.68	1508946.86	
		3	346559.38	1508952.62	
		4	346530.37	1508955.01	
		5	346515.24	1508944.54	
		6	346512.13	1508925.99	
		7	346515.87	1508925.24	
		8	346526.77	1508926.99	
		9	346536.24	1508921.81	
ЗУ:155 Для ведения огородничества	177	1	346530.37	1508955.01	Резерв для ЗУ 154
		2	346531.24	1508962.67	
		3	346528.81	1508962.88	
		4	346518.46	1508963.65	
		5	346515.24	1508944.54	
ЗУ:156 Земельные участки (территории) общего пользования	1413	1	346504.80	1508994.95	
		2	346505.77	1509002.75	
		3	346507.19	1509015.32	
		4	346508.84	1509028.72	
		5	346464.44	1509045.12	
		6	346464.42	1509013.85	

ЗУ:157 Дошкольное, начальное и среднее общее образование	13229	1	346512.13	1508925.99	
		2	346518.46	1508963.65	
		3	346501.09	1508964.96	
		4	346504.80	1508994.95	
		5	346464.42	1509013.85	
		6	346464.44	1509045.12	
		7	346429.66	1509058.05	
		8	346415.05	1509060.05	
		9	346408.82	1509059.55	
		10	346408.93	1509058.83	
		11	346412.14	1509035.03	
		12	346387.36	1509031.70	
		13	346381.81	1509030.84	
		14	346387.68	1509007.45	
		15	346389.19	1508971.73	
		16	346392.17	1508946.57	
		17	346398.56	1508917.72	
		18	346414.65	1508920.53	
		19	346438.98	1508923.24	
		20	346440.84	1508920.24	
		21	346469.47	1508922.30	
		22	346469.92	1508918.28	
		23	346496.78	1508922.38	
		24	346496.43	1508925.37	
		25	346496.43	1508925.37	
ЗУ:158 Индивидуальное жилищное строительство	187	1	346400.28	1509057.66	Участок для объединения с КУ 66:59:0102013:359
		2	346375.89	1509055.94	
		3	346376.14	1509053.42	
		4	346381.81	1509030.84	
		5	346387.36	1509031.70	
		6	346384.15	1509055.48	
ЗУ:159 Обслуживание жилой застройки	80	1	346376.14	1509053.42	Резерв для КУ 66:59:0102013:55
		2	346375.89	1509055.94	
		3	346350.78	1509054.17	
		4	346351.34	1509050.34	
ЗУ:159/1 Отсутствие хозяйственной деятельности	58	1	346408.93	1509058.83	
		2	346408.82	1509059.55	
		3	346343.34	1509054.21	
		4	346342.38	1509053.58	
		5	346350.78	1509054.17	
		6	346375.89	1509055.94	
		7	346400.28	1509057.66	
		8	346408.93	1509058.83	
ЗУ:160 Для ведения огородничества	130	1	346351.83	1509047.07	Резерв для КУ 66:59:0102013:56
		2	346351.34	1509050.34	
		3	346350.78	1509054.17	
		4	346342.38	1509053.58	
		5	346326.76	1509043.41	
ЗУ:160/1 Для ведения огородничества	166	1	346336.19	1508997.83	Резерв для КУ 66:59:0102013:56
		2	346337.58	1508998.23	
		3	346330.83	1509015.32	
		4	346326.76	1509043.41	
		5	346319.32	1509038.56	
ЗУ:161 Для ведения огородничества	472	1	346361.47	1508985.76	Резерв для КУ 66:59:0102013:55
		2	346388.38	1508990.90	
		3	346387.68	1509007.45	
		4	346358.57	1509002.23	
ЗУ:161/1 Для ведения огородничества	413	1	346389.19	1508971.73	Резерв для КУ 66:59:0102013:55
		2	346388.38	1508990.90	
		3	346361.47	1508985.76	
		4	346363.60	1508973.65	
ЗУ:162 Для ведения огородничества	562	1	346363.60	1508973.65	Резерв для КУ 66:59:0102013:56
		2	346358.57	1509002.23	
		3	346337.58	1508998.23	
		4	346336.19	1508997.83	
		5	346347.11	1508971.45	
ЗУ:163 Индивидуальное жилищное строительство	1184	1	346392.17	1508946.57	
		2	346389.19	1508971.73	
		3	346363.60	1508973.65	
		4	346347.11	1508971.45	
		5	346361.66	1508936.31	
ЗУ:164 Индивидуальное жилищное строительство	60	1	346380.03	1508872.13	Участок для объединения с КУ 66:59:0102013:994
		2	346375.23	1508899.54	
		3	346372.59	1508899.12	
		4	346378.38	1508871.89	
ЗУ:165 Индивидуальное жилищное строительство	50	1	346409.72	1508847.13	Участок для объединения с КУ 66:59:0102013:995
		2	346404.60	1508846.60	
		3	346399.38	1508846.04	
		4	346385.00	1508843.90	
		5	346380.03	1508872.13	
		6	346378.38	1508871.89	
		7	346384.40	1508843.60	
		8	346409.80	1508846.29	
ЗУ:166 Индивидуальное жилищное строительство	230	1	346401.62	1508903.87	Участок для объединения с КУ 66:59:0102013:235
		2	346415.96	1508905.02	
		3	346415.33	1508911.41	
		4	346416.05	1508911.49	
		5	346414.65	1508920.53	
		6	346398.56	1508917.72	
ЗУ:167 Для ведения огородничества	204	1	346440.15	1508916.21	Резерв для КУ 66:59:0102013:236
		2	346440.84	1508920.24	
		3	346438.98	1508923.24	
		4	346414.65	1508920.53	
		5	346416.05	1508911.49	
ЗУ:168 Для ведения огородничества	378	1	346470.60	1508910.64	Резерв для КУ 66:59:0102013:30
		2	346469.92	1508918.28	
		3	346469.47	1508922.30	
		4	346440.84	1508920.24	
		5	346440.15	1508916.21	
		6	346441.67	1508906.33	
ЗУ:169 Для ведения огородничества	543	1	346499.62	1508902.37	Резерв для КУ 66:59:0102013:237
		2	346496.96	1508920.93	
		3	346496.78	1508922.38	
		4	346469.92	1508918.28	
		5	346470.60	1508910.64	
		6	346471.73	1508899.23	
ЗУ:170 Индивидуальное жилищное строительство	16	1	346423.58	1508847.74	Участок для объединения с КУ 66:59:0102013:235
		2	346423.39	1508849.25	
		3	346418.65	1508848.43	
		4	346414.28	1508847.79	
		5	346409.72	1508847.13	
		6	346409.80	1508846.29	
ЗУ:171 Обслуживание жилой застройки	50	1	346450.22	1508850.55	Резерв для КУ 66:59:0102013:236
		2	346449.89	1508853.02	
		3	346439.66	1508851.64	
		4	346439.70	1508851.26	
		5	346432.88	1508850.16	
		6	346425.06	1508849.59	
		7	346423.39	1508849.25	
		8	346423.58	1508847.74	
ЗУ:171/1 Обслуживание жилой застройки	63	1	346547.65	1508908.56	Резерв для КУ 66:59:0102013:32, 66:59:0102013:31
		2	346536.24	1508921.81	
		3	346526.77	1508926.99	
		4	346515.87	1508925.24	
		5	346533.19	1508921.75	
ЗУ:172 Обслуживание жилой застройки	78	1	346450.22	1508850.55	Резерв для КУ 66:59:0102013:30
		2	346476.20	1508853.30	
		3	346475.91	1508856.95	
		4	346465.10	1508855.12	
		5	346458.53	1508854.24	
		6	346449.89	1508853.02	
ЗУ:173 Для ведения огородничества	235	1	346528.97	1508848.80	Резерв для КУ 66:59:0102013:239
		2	346528.95	1508852.22	
		3	346528.88	1508862.52	
		4	346524.43	1508864.23	
		5	346505.01	1508859.88	
		6	346504.47	1508855.03	
		7	346524.08	1508851.35	
ЗУ:174 Для ведения огородничества	173	1	346574.64	1508824.90	Резерв для КУ 66:59:0102013:32
		2	346576.73	1508828.54	
		3	346550.68	1508845.59	
		4	346549.38	1508842.01	
		5	346548.18	1508838.71	
ЗУ:175 Для ведения огородничества	562	1	346462.10	1508787.94	Резерв для КУ 66:59:0102015:156
		2	346479.02	1508789.33	
		3	346479.66	1508794.55	
		4	346484.90	1508826.38	
		5	346480.09	1508829.59	
		6	346479.04	1508829.96	
		7	346474.20	1508829.43	
		8	346474.20	1508828.68	
		9	346474.58	1508809.28	
		10	346461.69	1508808.77	
ЗУ:175/1 Для ведения огородничества	423	1	346462.10	1508787.94	Резерв для КУ 66:59:0102015:156
		2	346461.69	1508808.77	
		3	346440.73	1508807.94	
		4	346442.45	1508792.44	
		5	346444.19	1508786.35	
ЗУ:176 Индивидуальное жилищное строительство	45	1	346438.75	1508825.68	Участок для объединения с КУ 66:59:0102015:71
		2	346414.98	1508823.17	
		3	346410.15	1508822.05	
		4	346410.54	1508819.97	
		5	346415.38	1508821.11	
		6	346422.22	1508822.14	
		7	346438.84	1508824.95	

ЗУ:177 Для ведения огородничества	228	1	346414.44	1508774.19	Резерв для КУ 66:59:0102015:71			
		2	346420.88	1508780.92				
		3	346416.60	1508780.37				
		4	346412.22	1508807.73				
		5	346410.54	1508819.97				
		6	346410.15	1508822.05				
		7	346403.88	1508820.59				
ЗУ:178 Для ведения огородничества	266	1	346414.44	1508774.19	Резерв для КУ 66:59:0102015:70			
		2	346403.88	1508820.59				
		3	346402.16	1508820.18				
		4	346402.63	1508818.46				
		5	346409.61	1508779.27				
		6	346410.04	1508775.69				
		7	346381.88	1508770.23				
		8	346383.73	1508763.91				
ЗУ:179 Для ведения огородничества	125	1	346381.88	1508770.23	Резерв для КУ 66:59:0102015:69			
		2	346360.81	1508760.16				
		3	346359.69	1508761.26				
		4	346361.28	1508756.16				
		5	346383.73	1508763.91				
ЗУ:180 Обслуживание жилой застройки	37	1	346371.59	1508812.24	Резерв для КУ 66:59:0102015:69			
		2	346371.42	1508813.05				
		3	346345.60	1508807.05				
		4	346345.85	1508806.17				
		5	346355.53	1508807.74				
		6	346360.62	1508808.98				
		7	346371.68	1508811.63				
ЗУ:181 Обслуживание жилой застройки	29	1	346345.60	1508807.05	Резерв для КУ 66:59:0102015:10			
		2	346320.09	1508801.11				
		3	346320.42	1508799.94				
		4	346322.02	1508800.33				
		5	346326.50	1508801.37				
		6	346334.72	1508803.36				
		7	346345.85	1508806.17				
ЗУ:182 Обслуживание жилой застройки	18	1	346320.42	1508799.94	Резерв для КУ 66:59:0102015:35			
		2	346320.09	1508801.11				
		3	346295.62	1508795.42				
		4	346295.75	1508794.88				
		5	346303.16	1508796.51				
		6	346307.90	1508797.81				
		7	346320.42	1508799.94				
ЗУ:183 Индивидуаль- ное жилищное строительство	12	1	346295.75	1508794.88	Участок для объ- единения с КУ 66:59:0102015:46			
		2	346295.62	1508795.42				
		3	346288.76	1508793.80				
		4	346279.81	1508792.34				
		5	346280.08	1508790.97				
		6	346281.73	1508791.83				
		7	346289.88	1508793.35				
ЗУ:184 Обслуживание жилой застройки	54	1	346354.25	1508707.59	Резерв для КУ 66:59:0102015:46			
		2	346353.31	1508710.27				
		3	346345.54	1508707.95				
		4	346341.86	1508706.66				
		5	346337.97	1508705.32				
		6	346331.47	1508703.77				
		7	346332.05	1508701.72				
ЗУ:185 Обслуживание жилой застройки	34	1	346332.05	1508701.72	Резерв для КУ 66:59:0102015:52			
		2	346331.47	1508703.77				
		3	346324.97	1508701.46				
		4	346313.43	1508698.91				
		5	346314.10	1508696.99				
ЗУ:186 Обслуживание жилой застройки	43	1	346293.09	1508691.45	Резерв для КУ 66:59:0102015:21			
		2	346314.10	1508696.99				
		3	346313.43	1508698.91				
		4	346304.14	1508696.42				
		5	346296.56	1508694.39				
		6	346292.53	1508693.30				
ЗУ:187 Для ведения огородничества	451	1	346419.02	1508659.22	Резерв для КУ 66:59:0102015:106			
		2	346417.72	1508662.86				
		3	346382.50	1508651.68				
		4	346390.25	1508632.47				
ЗУ:187/1 Для ведения огородничества	201	1	346419.02	1508659.22	Резерв для КУ 66:59:0102015:106			
		2	346390.25	1508632.47				
		3	346396.81	1508624.58				
ЗУ:188 Для ведения огородничества	246	1	346396.81	1508624.58	Резерв для КУ 66:59:0102015:18			
		2	346390.25	1508632.47				
		3	346371.65	1508621.56				
		4	346379.68	1508611.63				
ЗУ:189 Для ведения огородничества	199	1	346379.68	1508611.63	Резерв для КУ 66:59:0102015:105			
		2	346371.65	1508621.56				
		3	346360.15	1508612.30				
		4	346364.90	1508603.71				
		5	346365.40	1508600.85				
ЗУ:190 Обслуживание жилой застройки	99	1	346365.40	1508600.85	Резерв для КУ 66:59:0102015:137			
		2	346364.90	1508603.71				
		3	346355.15	1508598.84				
		4	346350.55	1508607.78				
		5	346346.47	1508605.86				
		6	346352.05	1508593.21				
ЗУ:191 Обслуживание жилой застройки	55	1	346348.15	1508682.11	Резерв для КУ 66:59:0102015:18			
		2	346350.60	1508683.18				
		3	346355.78	1508684.78				
		4	346368.04	1508687.52				
		5	346367.04	1508690.28				
		6	346347.38	1508685.09				
ЗУ:192 Обслуживание жилой застройки	41	1	346334.23	1508678.78	Резерв для КУ 66:59:0102015:105			
		2	346338.19	1508679.84				
		3	346342.36	1508680.85				
		4	346348.15	1508682.11				
		5	346347.38	1508685.09				
		6	346333.42	1508681.41				
ЗУ:193 Для ведения огородничества	319	1	346352.05	1508593.21	Резерв для КУ 66:59:0102015:135			
		2	346346.47	1508605.86				
		3	346325.62	1508595.02				
		4	346333.98	1508582.60				
ЗУ:194 Для ведения огородничества	44	1	346304.57	1508670.96	Резерв для КУ 66:59:0102015:135			
		2	346304.98	1508671.68				
		3	346322.32	1508675.74				
		4	346321.44	1508678.24				
		5	346304.03	1508673.65				
ЗУ:195 Для ведения огородничества	392	1	346333.98	1508582.60	Резерв для КУ66:59:0102015:149			
		2	346325.62	1508595.02				
		3	346304.57	1508586.94				
		4	346312.76	1508570.28				
ЗУ:196 Обслуживание жилой застройки	75	1	346277.15	1508663.30	Резерв для КУ 66:59:0102015:149			
		2	346284.30	1508665.64				
		3	346295.57	1508669.08				
		4	346303.55	1508670.66				
		5	346304.57	1508670.96				
		6	346304.03	1508673.65				
		7	346276.33	1508666.34				
ЗУ:197 Для ведения огородничества	205	1	346297.86	1508603.19	Резерв для КУ 66:59:0102015:132			
		2	346294.19	1508613.01				
		3	346276.36	1508606.33				
		4	346278.46	1508596.24				
ЗУ:198 Для ведения огородничества	128	1	346246.92	1508655.40	Резерв для КУ 66:59:0102015:130			
		2	346246.00	1508658.33				
		3	346213.04	1508649.64				
		4	346214.56	1508645.29				
		5	346218.36	1508646.71				
		6	346225.96	1508648.91				
		7	346235.53	1508651.84				
		8	346236.43	1508652.31				
ЗУ:199 Индивидуаль- ное жилищное строительство	120	1	346214.56	1508645.29	Участок для объ- единения с КУ 66:59:0102015:129			
		2	346213.04	1508649.64				
		3	346188.08	1508643.04				
		4	346190.11	1508638.03				
		5	346195.67	1508640.11				
		6	346201.18	1508641.80				
		7	346203.31	1508642.54				
		8	346208.54	1508643.71				
		1	346214.56	1508645.29				
		ЗУ 200 Культурное развитие	1003	1		346561.89	1508618.25	Участок для объ- единения с КУ 66:59:0102015:27/ЗУ1
				2		346559.61	1508622.44	
				3		346545.77	1508621.48	
4	346451.30			1508581.64				
5	346432.19			1508565.57				
6	346440.95			1508549.08				
7	346450.31			1508553.48				
8	346449.01			1508556.90				
9	346450.29			1508563.60				
10	346506.95			1508603.57				
11	346510.79			1508605.74				
12	346532.05			1508615.32				
ЗУ201 Индивидуаль- ное жилищное строительство	1089	1	346325.12	1509415.87				
		2	346321.74	1509451.42				
		3	346290.88	1509444.05				
		4	346291.39	1509417.11				
		5	346291.86	1509412.71				
ЗУ200/1 Культурное развитие	6595	1	346453.04	1508525.35	66:59:0102015:27:ЗУ1			
		2	346459.24	1508526.96				
		3	346527.65	1508548.98				
		4	346527.75	1508548.89				
		5	346528.12	1508549.27				
		6	346568.36	1508573.44				
		7	346575.15	1508593.96				
		8	346561.89	1508618.25				
		9	346532.05	1508615.32				

ЗУ:226 Обслуживание жилой застройки	51	1	346228.56	1509227.02	Резерв для КУ 66:59:0102013:160
		2	346229.01	1509227.37	
		3	346241.10	1509228.87	
		4	346246.90	1509229.41	
		5	346258.82	1509230.81	
		6	346258.79	1509232.00	
		7	346228.44	1509229.54	
ЗУ:227 Обслуживание жилой застройки	27	1	346195.40	1509225.03	Резерв для КУ 66:59:0102013:281
		2	346200.19	1509225.57	
		3	346210.93	1509226.31	
		4	346210.89	1509228.12	
		5	346195.35	1509226.87	
ЗУ:228 Обслуживание жилой застройки	32	1	346201.61	1509048.63	Резерв для КУ 66:59:0102013:342
		2	346213.39	1509049.67	
		3	346213.28	1509052.71	
		4	346209.16	1509051.84	
		5	346204.08	1509051.59	
		6	346201.56	1509051.63	
ЗУ:229 Обслуживание жилой застройки	69	1	346213.39	1509049.67	Резерв для КУ 66:59:0102013:163
		2	346236.70	1509051.77	
		3	346236.66	1509054.65	
		4	346213.28	1509052.71	
ЗУ:230 Обслуживание жилой застройки	94	1	346236.70	1509051.77	Резерв для КУ 66:59:0102013:130
		2	346269.09	1509054.66	
		3	346268.96	1509057.77	
		4	346248.97	1509055.67	
		5	346240.32	1509054.84	
		6	346236.66	1509054.65	
ЗУ:231 Индивидуальное жилищное строительство	39	1	346269.09	1509054.66	Участок для объ- единения с КУ 66:59:0102013:201
		2	346284.15	1509056.02	
		3	346284.13	1509058.48	
		4	346277.99	1509058.03	
		5	346272.61	1509057.49	
		6	346268.96	1509057.77	
ЗУ:232 Индивидуальное жилищное строительство	43	1	346284.15	1509056.02	Участок для объ- единения с КУ 66:59:0102013:58
		2	346301.05	1509057.52	
		3	346300.97	1509060.51	
		4	346289.18	1509058.76	
		5	346284.13	1509058.48	
ЗУ:233 Отсутствие хо- зяйственной де- ятельности	58	1	346301.05	1509057.52	
		2	346322.00	1509059.41	
		3	346327.24	1509062.90	
		4	346310.32	1509060.56	
		5	346303.48	1509059.97	
		6	346300.97	1509060.51	
ЗУ:234 Для ведения огородничества	429	1	346286.52	1509109.38	Резерв для КУ 66:59:0102013:58
		2	346302.45	1509109.59	
		3	346302.20	1509135.50	
		4	346299.19	1509136.04	
		5	346286.51	1509137.63	
ЗУ:235 Для ведения огородничества	534	1	346286.52	1509109.38	Резерв для КУ 66:59:0102013:201
		2	346286.51	1509137.63	
		3	346268.44	1509139.90	
		4	346268.36	1509134.58	
		5	346268.35	1509118.49	
		6	346268.29	1509109.31	
ЗУ:236 Для ведения огородничества	401	1	346299.19	1509136.04	Резерв для КУ 66:59:0102013:1018
		2	346298.90	1509153.14	
		3	346277.45	1509150.44	
		4	346268.55	1509148.43	
		5	346268.44	1509139.90	
ЗУ:237 Для ведения огородничества	494	1	346268.35	1509118.49	Резерв для КУ 66:59:0102013:137
		2	346268.36	1509134.58	
		3	346249.38	1509134.72	
		4	346235.75	1509130.44	
		5	346236.02	1509118.67	
ЗУ:238 Для ведения огородничества	396	1	346268.55	1509148.43	Резерв для КУ 66:59:0102013:163, 66:59:0102013:137
		2	346235.58	1509143.30	
		3	346235.75	1509130.44	
		4	346249.38	1509134.72	
		5	346268.36	1509134.58	
		6	346268.44	1509139.90	
ЗУ:239 Для ведения огородничества	145	1	346268.55	1509148.43	Резерв для КУ 66:59:0102013:1018
		2	346277.45	1509150.44	
		3	346272.13	1509173.12	
		4	346268.93	1509172.56	
		5	346268.77	1509163.16	
ЗУ:240 Для ведения огородничества	574	1	346268.55	1509148.43	Резерв для КУ 66:59:0102013:282, 66:59:0102013:1018
		2	346268.77	1509163.16	
		3	346234.77	1509162.81	
		4	346235.58	1509143.30	
ЗУ:241 Для ведения огородничества	581	1	346234.77	1509162.81	Резерв для КУ 66:59:0102013:160
		2	346268.77	1509163.16	
		3	346268.93	1509172.56	
		4	346264.91	1509177.42	
		5	346263.35	1509181.59	
		6	346234.07	1509179.47	
ЗУ:242 Для ведения огородничества	168	1	346700.79	1509057.77	Образован путем пе- рераспределения зе- мельного участка с ка- дастровым номером 66:59:0000000:165 и не- разграниченных земель кадастрового кварта- ла 66:59:0102013. 66:59:0000000:165:ЗУ18 Резерв для КУ 66:59:0102013:68
		2	346685.19	1509090.64	
		3	346681.39	1509089.05	
		4	346695.31	1509057.35	
		5	346695.74	1509056.23	
ЗУ:243 Для ведения огородничества	130	1	346685.19	1509090.64	Образован путем пе- рераспределения зе- мельного участка с ка- дастровым номером 66:59:0000000:165 и не- разграниченных земель кадастрового кварта- ла 66:59:0102013. 66:59:0000000:165:ЗУ19 Резерв для КУ 66:59:0102013:220
		2	346672.51	1509117.39	
		3	346668.12	1509115.52	
		4	346668.44	1509114.90	
		5	346680.70	1509090.64	
		6	346681.39	1509089.05	
ЗУ:244 Для ведения огородничества	118	1	346668.12	1509115.52	Образован путем пе- рераспределения зе- мельного участка с ка- дастровым номером 66:59:0000000:165 и не- разграниченных земель кадастрового кварта- ла 66:59:0102013. 66:59:0000000:165:ЗУ27 Резерв для ЗУ 252
		2	346672.51	1509117.39	
		3	346662.15	1509139.22	
		4	346657.64	1509137.61	
		5	346665.21	1509121.28	
ЗУ:245 Обслуживание жилой застройки	72	1	346662.15	1509139.22	Образован путем пе- рераспределения зе- мельного участка с ка- дастровым номером 66:59:0000000:165 и не- разграниченных земель кадастрового кварта- ла 66:59:0102013. 66:59:0000000:165:ЗУ20 Резерв для ЗУ 253
		2	346655.55	1509153.13	
		3	346651.36	1509151.49	
		4	346652.39	1509148.96	
		5	346657.64	1509137.61	
ЗУ:246 Обслуживание жилой застройки	48	1	346655.55	1509153.13	Образован путем пе- рераспределения зе- мельного участка с ка- дастровым номером 66:59:0000000:165 и не- разграниченных земель кадастрового кварта- ла 66:59:0102013. 66:59:0000000:165:ЗУ21 Резерв для КУ 66:59:0102013:221
		2	346652.02	1509162.50	
		3	346647.32	1509161.42	
		4	346651.36	1509151.49	
ЗУ:247 Для ведения огородничества	173	1	346652.02	1509162.50	Образован путем пе- рераспределения зе- мельного участка с ка- дастровым номером 66:59:0000000:165 и не- разграниченных земель кадастрового кварта- ла 66:59:0102013. 66:59:0000000:165:ЗУ22 Резерв для КУ 66:59:0102013:222
		2	346644.52	1509189.12	
		3	346637.45	1509187.13	
		4	346641.05	1509176.44	
		5	346642.21	1509173.93	
		6	346643.96	1509169.35	
		7	346646.43	1509163.67	
		8	346647.32	1509161.42	
ЗУ:248 Для ведения огородничества	150	1	346644.52	1509189.12	Образован путем пе- рераспределения зе- мельного участка с ка- дастровым номером 66:59:0000000:165 и не- разграниченных земель кадастрового кварта- ла 66:59:0102013. 66:59:0000000:165:ЗУ23 Резерв для ЗУ 260
		2	346639.35	1509207.46	
		3	346631.31	1509205.67	
		4	346637.45	1509187.13	
ЗУ:249 Для ведения огородничества	208	1	346639.35	1509207.46	Образован путем пе- рераспределения зе- мельного участка с ка- дастровым номером 66:59:0000000:165 и не- разграниченных земель кадастрового кварта- ла 66:59:0102013. 66:59:0000000:165:ЗУ24 Резерв для ЗУ 261
		2	346632.98	1509230.08	
		3	346623.86	1509228.61	
		4	346625.26	1509223.90	
		5	346631.31	1509205.67	
ЗУ:250 Для ведения огородничества	288	1	346623.86	1509228.61	Образован путем пе- рераспределения зе- мельного участка с ка- дастровым номером 66:59:0000000:165 и не- разграниченных земель кадастрового квартала
		2	346632.98	1509230.08	
		3	346624.12	1509261.54	
		4	346617.20	1509261.08	
		5	346617.80	1509257.80	
		6	346618.70	1509245.90	

					66:59:0102013. 66:59:0000000:165:ЗУ25 Резерв для КУ 66:59:0102013:223							
ЗУ:251 Для ведения огородничества	161	1	346693.40	1509055.57	Резерв для КУ 66:59:0102013:68	ЗУ:262 Индивидуальное жилищное строительство	281	1	346623.86	1509228.61	Резерв для КУ 66:59:0102013:223	
		2	346655.28	1509049.83				2	346622.37	1509233.55		
		3	346637.96	1509051.96				3	346582.41	1509231.77		
		4	346638.03	1509051.36		ЗУ:263 Для ведения огородничества	353	1	346582.90	1509169.96	Резерв для КУ 66:59:0102013:292, ЗУ260	
		5	346638.43	1509046.10				2	346583.81	1509173.42		
		6	346668.85	1509048.12				3	346581.01	1509196.49		
		7	346675.62	1509050.18				4	346566.76	1509191.20		
ЗУ:252 Индивидуальное жилищное строительство	1196	1	346668.12	1509115.52		ЗУ:264 Для ведения огородничества	389	1	346571.56	1509167.37	Резерв для КУ 66:59:0102013:292, 66:59:0102013:291, ЗУ259	
		2	346665.21	1509121.28				2	346570.86	1509170.09		
		3	346657.64	1509137.61				3	346566.76	1509191.20		
		4	346649.03	1509134.09				4	346556.97	1509187.57		
		5	346648.68	1509134.98				5	346552.50	1509185.91		
		6	346614.31	1509129.13				6	346553.75	1509173.94		
		7	346625.76	1509100.29				7	346554.20	1509161.92		
ЗУ:253 Индивидуальное жилищное строительство	817	1	346657.64	1509137.61		ЗУ:265 Индивидуальное жилищное строительство	802	1	346536.19	1509190.10	Участок для объ- единения с КУ 66:59:0102013:290	
		2	346652.39	1509148.96				2	346536.15	1509205.18		
		3	346651.36	1509151.49				3	346503.15	1509204.60		
		4	346643.34	1509148.40				4	346502.97	1509214.77		
		5	346606.54	1509138.52				5	346492.67	1509214.74		
		6	346573.55	1509122.49				6	346493.77	1509186.87		
		7	346598.99	1509126.27		ЗУ:266 Земельные участки (терри- тории) общего пользования	3468	1	346553.75	1509173.94		
		8	346610.88	1509128.56				2	346552.50	1509185.91		
		9	346614.31	1509129.13				3	346547.66	1509186.28		
		10	346648.68	1509134.98				4	346540.45	1509186.40		
		11	346649.03	1509134.09				5	346536.19	1509190.10		
ЗУ:254 Для ведения огородничества	101	1	346625.76	1509100.29	Резерв для ЗУ:252			6	346493.77	1509186.87		
		2	346614.31	1509129.13				7	346494.68	1509170.56		
		3	346610.88	1509128.56				8	346480.92	1509167.89		
		4	346622.92	1509099.26				9	346464.09	1509164.82		
ЗУ:255 Обслуживание жилой застройки	79	1	346622.92	1509099.26	Резерв для КУ 66:59:0102013:209			10	346430.93	1509160.75		
		2	346610.88	1509128.56				11	346394.06	1509157.14		
		3	346598.99	1509126.27				12	346364.45	1509152.25		
		4	346599.33	1509124.69				13	346358.64	1509151.09		
		5	346603.93	1509108.13				14	346358.22	1509140.93		
		6	346604.30	1509108.25				15	346431.51	1509151.00		
		7	346600.01	1509125.26				16	346433.54	1509116.41		
		8	346608.98	1509127.41				17	346440.24	1509116.90		
		9	346621.82	1509098.16				18	346440.93	1509086.58		
ЗУ:256 Для ведения огородничества	558	1	346603.93	1509108.13	Резерв для КУ 66:59:0102013:148			19	346435.32	1509086.12		
		2	346599.33	1509124.69				20	346435.59	1509081.45		
		3	346598.99	1509126.27				21	346452.11	1509075.69		
		4	346573.55	1509122.49				22	346454.81	1509082.48		
		5	346578.08	1509099.66				23	346452.26	1509095.07		
		6	346580.16	1509099.98				24	346448.97	1509094.99		
ЗУ:257 Для ведения огородничества	59	1	346568.70	1509137.00	Резерв для КУ 66:59:0102013:66			25	346447.39	1509119.83		
		2	346566.32	1509144.16				26	346446.54	1509133.13		
		3	346560.81	1509143.55				27	346445.06	1509153.23		
		4	346561.46	1509139.53				28	346501.36	1509162.58		
		5	346555.90	1509138.07				29	346531.40	1509169.02		
		6	346545.96	1509137.00		ЗУ:267 Индивидуальное жилищное строительство	702	1	346480.92	1509167.89		
ЗУ:258 Для ведения огородничества	628	1	346592.91	1509149.32	Резерв для КУ 66:59:0102013:222			2	346478.99	1509197.71		
		2	346582.90	1509169.96				3	346449.70	1509195.67		
		3	346571.56	1509167.37				4	346454.72	1509182.91		
		4	346558.14	1509163.16				5	346462.23	1509175.32		
		5	346558.68	1509156.58				6	346464.09	1509164.82		
		6	346560.81	1509143.55		ЗУ:268 Для ведения огородничества	320	1	346454.72	1509182.91	Резерв для КУ 66:59:0102013:891	
		7	346566.32	1509144.16				2	346449.70	1509195.67		
ЗУ:259 Для ведения огородничества	181	1	346558.68	1509156.58	Резерв для КУ 66:59:0102013:1002			3	346427.95	1509193.97		
		2	346558.14	1509163.16				4	346429.35	1509180.19		
		3	346554.20	1509161.92				ЗУ:269 Индивидуальное жилищное строительство	1193	1	346430.93	1509160.75
		4	346553.75	1509173.94						2	346429.35	1509180.19
		5	346531.40	1509169.02						3	346427.95	1509193.97
		6	346544.16	1509170.37						4	346405.79	1509192.26
		7	346545.34	1509157.61						5	346399.74	1509190.73
ЗУ:260 Индивидуальное жилищное строительство	1218	1	346637.45	1509187.13						6	346392.61	1509179.60
		2	346631.31	1509205.67						7	346391.93	1509179.54
		3	346581.01	1509196.49						8	346394.06	1509157.14
		4	346583.81	1509173.42		ЗУ:270 Обслуживание жилой застройки	54	1	346475.74	1509248.10	Резерв для КУ 66:59:0102013:288	
		5	346582.90	1509169.96				2	346475.67	1509249.53		
ЗУ:261 Индивидуальное жилищное строительство	1162	1	346631.31	1509205.67				3	346445.48	1509247.09		
		2	346625.26	1509223.90				4	346445.47	1509244.98		
		3	346623.86	1509228.61		ЗУ:271 Обслуживание жилой застройки	80	1	346445.47	1509244.98	Резерв для КУ 66:59:0102013:287	
		4	346582.08	1509223.08				2	346445.48	1509247.09		
		5	346581.01	1509196.49				3	346401.80	1509243.55		
								4	346401.77	1509241.61		

ЗУ:288 Для ведения огородничества	380	1	346622.40	1509299.51	Резерв для КУ 66:59:0102014:333					4	346388.59	1509403.54						
		2	346622.44	1509325.47						5	346394.74	1509403.83						
		3	346621.11	1509339.17						6	346400.09	1509404.22						
		4	346615.27	1509339.11						7	346405.87	1509404.50						
		5	346611.52	1509339.08						8	346409.32	1509405.00						
		6	346612.78	1509316.36						ЗУ:301 Обслуживание жилой застройки	113	1		346388.59	1509403.54	Резерв для КУ 66:59:0102014:21		
		7	346613.97	1509300.55								2		346388.17	1509407.83			
		8	346614.00	1509298.83						3	346361.72	1509405.30		ЗУ:302 Земельные участки (терри- тории) общего пользования	1215	1	346376.86	1509279.67
ЗУ:289 Земельные участки (терри- тории) общего пользования	1111	1	346622.44	1509325.47	2	346362.16	1509400.88	2	346376.69	1509281.32								
		2	346622.50	1509358.15	3	346370.73	1509325.52	3	346370.73	1509325.52								
		3	346633.53	1509431.21	4	346367.77	1509343.30	4	346367.77	1509343.30								
		4	346611.44	1509429.10	5	346368.57	1509344.14	5	346368.57	1509344.14								
		5	346614.62	1509416.66	6	346362.16	1509400.88	6	346362.16	1509400.88								
		6	346614.83	1509388.37	7	346361.72	1509405.30	7	346361.72	1509405.30								
		7	346615.11	1509364.62	8	346352.56	1509404.43	8	346352.56	1509404.43								
		8	346615.50	1509343.23	9	346352.63	1509400.62	9	346352.63	1509400.62								
		9	346615.50	1509341.24	10	346355.82	1509371.34	10	346355.82	1509371.34								
		10	346615.27	1509339.11	11	346358.81	1509344.17	11	346358.81	1509344.17								
		11	346621.11	1509339.17	12	346358.81	1509343.35	12	346358.81	1509343.35								
ЗУ:290 Для ведения огородничества	115	1	346615.27	1509339.11	Резерв для КУ 66:59:0102014:334					13	346364.39	1509300.67	ЗУ:303 Обслуживание жилой застройки	76	1	346352.63	1509400.62	Резерв для КУ 66:59:0102014:51
		2	346615.50	1509341.24						2	346352.56	1509404.43						
		3	346615.50	1509343.23						3	346331.00	1509402.38						
		4	346615.11	1509364.62						4	346331.09	1509399.16						
		5	346610.10	1509364.59						ЗУ:304 Обслуживание жилой застройки	75	1			346331.09	1509399.16	Резерв для КУ 66:59:0102014:118	
		6	346611.52	1509339.08								2			346331.00	1509402.38		
ЗУ:291 Для ведения огородничества	134	1	346615.11	1509364.62	Резерв для КУ 66:59:0102014:53					3	346303.46	1509399.77	ЗУ:305 Обслуживание жилой застройки	69	1	346303.58	1509397.87	Резерв для КУ 66:59:0102014:76
		2	346614.83	1509388.37						4	346303.58	1509397.87						
		3	346608.54	1509389.54						5	346311.68	1509397.90						
		4	346609.94	1509370.80						6	346318.82	1509398.46						
		5	346610.10	1509364.59						ЗУ:306 Индивидуаль- ное жилищное строительство	710	1			346265.35	1509308.23		
ЗУ:292 Для ведения огородничества	236	1	346614.83	1509388.37	Резерв для КУ 66:59:0102014:67							2	346264.97	1509312.54				
		2	346614.62	1509416.66								3	346262.40	1509333.58				
		3	346611.44	1509429.10								4	346235.82	1509332.61				
		4	346608.02	1509428.78								5	346235.12	1509332.54				
		5	346608.11	1509424.86								6	346237.77	1509306.56				
		6	346608.54	1509389.54								ЗУ:307 Обслуживание жилой застройки	48	1	346293.71	1509272.91		Резерв для КУ 66:59:0102014:10
ЗУ:293 Обслуживание жилой застройки	59	1	346614.00	1509298.83	Резерв для КУ 66:59:0102014:333					2	346293.50			1509274.97				
		2	346613.97	1509300.55						3	346292.50			1509274.89				
		3	346606.36	1509299.96						4	346268.43			1509272.58				
		4	346583.16	1509298.53						5	346268.57	1509270.89						
		5	346583.28	1509296.35						ЗУ:308 Индивидуаль- ное жилищное строительство	790	1	346311.41	1509291.41	Участок для объ- единения с КУ 66:59:0102014:96			
ЗУ:294 Для ведения огородничества	104	1	346556.10	1509417.72	Резерв для КУ 66:59:0102014:26							2	346308.70	1509328.09				
		2	346555.63	1509423.79								3	346286.19	1509327.23				
		3	346527.18	1509421.07								4	346291.54	1509289.84				
		4	346527.36	1509419.61								ЗУ:309 Для ведения огородничества	217	1		346308.70	1509328.09	Резерв для КУ 66:59:0102014:96
		5	346542.38	1509421.00										2		346307.91	1509338.77	
		6	346543.27	1509416.62										3		346284.73	1509335.33	
		7	346548.18	1509416.80						4	346286.19			1509327.23				
ЗУ:295 Обслуживание жилой застройки	32	1	346527.36	1509419.61	Резерв для КУ 66:59:0102014:25					ЗУ:310 Обслуживание жилой застройки	25	1	346366.07	1509278.81	Резерв для КУ 66:59:0102014:97			
		2	346527.18	1509421.07								2	346366.02	1509280.10				
		3	346505.43	1509419.00								3	346362.47	1509279.67				
		4	346505.60	1509417.55								4	346358.04	1509279.11				
ЗУ:296 Обслуживание жилой застройки	96	1	346506.05	1509414.37	Резерв для КУ 66:59:0102014:384							5	346350.45	1509278.32				
		2	346505.60	1509417.55								6	346335.85	1509276.75				
		3	346505.43	1509419.00								7	346335.87	1509276.33				
		4	346487.09	1509417.25						ЗУ:311 Для ведения огородничества	220	1	346816.63	1508794.66	Образован путем пе- рераспределения зе- мельного участка с ка- дастровым номером 66:59:0000000:165 и не- разграниченных земель кадастрового кварта- ла 66:59:0102015. 66:59:0000000:165:ЗУ26 Резерв для КУ 66:59:0102015:8			
		5	346487.49	1509411.56								2	346824.18	1508800.14				
ЗУ:297 Для ведения огородничества	116	1	346487.49	1509411.56	Резерв для КУ 66:59:0102014:80							3	346812.32	1508823.45				
		2	346487.09	1509417.25								4	346804.96	1508821.39				
		3	346466.47	1509415.30								5	346805.80	1508821.28				
		4	346466.77	1509409.71								6	346816.39	1508795.23				
		5	346468.78	1509410.04						ЗУ:298 Для ведения огородничества	109	1	346466.77	1509409.71	Резерв для КУ 66:59:0102014:23			
		6	346475.11	1509410.55								2	346466.47	1509415.30				
		7	346483.70	1509411.14								3	346446.09	1509413.34				
		8	346483.70	1509411.14								4	346446.40	1509407.85				
ЗУ:299 Обслуживание жилой застройки	76	1	346429.76	1509407.29	Резерв для КУ 66:59:0102014:119							ЗУ:299 Обслуживание жилой застройки	117	1		346413.29	1509405.47	
		2	346429.30	1509411.75										2		346412.82	1509410.18	
		3	346412.82	1509410.18						3	346388.17			1509407.83				
		4	346413.29	1509405.47						ЗУ:300 Обслуживание жилой застройки	117			1	346413.29	1509405.47		
ЗУ:298 Для ведения огородничества	109	2	346466.47	1509415.30	2	346412.82	1509410.18											
		3	346446.09	1509413.34	3	346388.17	1509407.83											
		4	346446.40	1509407.85														

**ДУМА
ПОЛЕВСКОГО ГОРОДСКОГО ОКРУГА
шестого созыва
РЕШЕНИЕ**

12.12.2017 № 44

**О внесении изменений и дополнений в решение
Думы Полевского городского округа от 20.12.2016
№ 606 «О бюджете Полевского городского округа на
2017 год и плановый период 2018 и 2019 годов»**

Рассмотрев обращение Главы Полевского городского округа от 12.12.2017 № 8431, руководствуясь статьями 25, 26 Устава Полевского городского округа,

**Дума Полевского городского округа
РЕШИЛА:**

1. Внести в решение Думы Полевского городского округа от 20.12.2016 № 606 «О бюджете Полевского городского округа на 2017 год и плановый период 2018 и 2019 годов» (в редакции от 07.02.2017 № 620, от 30.03.2017 № 629, от 27.04.2017 № 640, от 25.05.2017 № 655, от 29.06.2017 № 665, от 13.07.2017 № 677, от 02.08.2017 № 688, от 17.08.2017 № 689, от 07.09.2017 № 693, от 19.10.2017 № 15, от 26.10.2017 № 24, от 23.11.2017 № 33), следующие изменения:

- 1.1. В подпункте 1 пункта 1 число «1 948 890,39226» заменить числом «1 950 225,48854».
 - 1.2. В подпункте 1 пункта 2 число «2 002 448,86329» заменить числом «2 003 783,95957».
 - 1.3. В подпункте 1 пункта 11 число «163 161,78» заменить числом «167 417,78».
 - 1.4. В подпункте 1 пункта 12 число «428,49» заменить числом «628,2».
 - 1.5. Приложение № 2 «Свод доходов местного бюджета на 2017 год» изложить в новой редакции.
 - 1.6. Приложение № 5 «Распределение бюджетных ассигнований по разделам, подразделам, целевым статьям (муниципальным программам и непрограммным направлениям деятельности), группам и подгруппам видов расходов классификации расходов бюджетов на 2017 год» изложить в новой редакции.
 - 1.7. Приложение № 7 «Ведомственная структура расходов местного бюджета на 2017 год» изложить в новой редакции.
 - 1.8. Приложение № 9 «Перечень муниципальных программ Полевского городского округа, подлежащих реализации в 2017 году» изложить в новой редакции.
 - 1.9. Приложение № 13 «Свод источников финансирования дефицита местного бюджета на 2017 год» изложить в новой редакции.
2. Решение вступает в силу после подписания и подлежит официальному опубликованию.
3. Контроль исполнения данного решения возложить на комитет Думы по экономике и бюджету (А.М. Булаев).

*Председатель Думы Полевского городского округа И.Б. Кочев
Глава Полевского городского округа К.С. Поспелов*

**УПРАВЛЕНИЕ МУНИЦИПАЛЬНЫМ ИМУЩЕСТВОМ
ПОЛЕВСКОГО ГОРОДСКОГО ОКРУГА**

Извещение

ОМС Управление муниципальным имуществом Полевского городского округа в соответствии со статьей 39.18 Земельного кодекса Российской Федерации, извещает жителей г. Полевского о возможности предоставления земельного участка с разрешенным использованием: личное подсобное хозяйство.

- 1) информация о правах граждан: заинтересованные в предоставлении данного участка граждане в течение 30 дней со дня опубликования и размещения объявления имеют право подавать заявление о намерении участвовать в аукционе на право заключения договора аренды;
- 2) адрес и способ подачи заявления: ОМС Управление муниципальным имуществом Полевского городского округа: г. Полевской, ул. Ленина, 2 каб. 36, приемный день: понедельник с 13.00 до 18.00. Способ подачи заявлений: письменная форма.
- 3) Дата окончания приема заявления: 12.02.2018 г.
- 4) Местоположение земельного участка: Свердловская область, город Полевской, село Мраморское, переулок Заводской.
- 5) Кадастровый номер земельного участка: 66:59:0206002:1082.
- 6) Площадь земельного участка: 1200 кв.м.
- 7) Земельный участок поставлен на кадастровый учет, границы установлены в соответствии с требованиями земельного законодательства. Земельный участок находится в собственности Полевского городского округа.

**УПРАВЛЕНИЕ МУНИЦИПАЛЬНЫМ ИМУЩЕСТВОМ
ПОЛЕВСКОГО ГОРОДСКОГО ОКРУГА**

Извещение

ОМС Управление муниципальным имуществом Полевского городского округа в соответствии со статьей 39.18 Земельного кодекса Российской Федерации, извещает жителей г. Полевского о возможности предоставления земельного участка с разрешенным использованием: личное подсобное хозяйство.

- 1) информация о правах граждан: заинтересованные в предоставлении данного участка граждане в течение 30 дней со дня опубликования и размещения

объявления имеют право подавать заявление о намерении участвовать в аукционе на право заключения договора аренды;

- 2) адрес и способ подачи заявления: ОМС Управление муниципальным имуществом Полевского городского округа: г. Полевской, ул. Ленина, 2 каб. 36, приемный день: понедельник с 13.00 до 18.00. Способ подачи заявлений: письменная форма.
- 3) Дата окончания приема заявления: 12.02.2018 г.
- 4) Местоположение земельного участка: Свердловская область, город Полевской, село Мраморское, переулок Заводской.
- 5) Кадастровый номер земельного участка: 66:59:0206002:1068.
- 6) Площадь земельного участка: 1852 кв.м.
- 7) Земельный участок поставлен на кадастровый учет, границы установлены в соответствии с требованиями земельного законодательства. Земельный участок находится в собственности Полевского городского округа.

**УПРАВЛЕНИЕ МУНИЦИПАЛЬНЫМ ИМУЩЕСТВОМ
ПОЛЕВСКОГО ГОРОДСКОГО ОКРУГА**

Извещение

ОМС Управление муниципальным имуществом Полевского городского округа в соответствии со статьей 39.18 Земельного кодекса Российской Федерации, извещает жителей г. Полевского о возможности предоставления земельного участка с разрешенным использованием: для индивидуального жилищного строительства.

- 1) информация о правах граждан: заинтересованные в предоставлении данного участка граждане в течение 30 дней со дня опубликования и размещения объявления имеют право подавать заявление о намерении участвовать в аукционе на право заключения договора аренды;
- 2) адрес и способ подачи заявления: ОМС Управление муниципальным имуществом Полевского городского округа: г. Полевской, ул. Ленина, 2 каб. 36, приемный день: понедельник с 13.00 до 18.00. Способ подачи заявлений: письменная форма.
- 3) Дата окончания приема заявления: 12.02.2018 г.
- 4) Местоположение земельного участка: Свердловская область, город Полевской, улица Партизанская, напротив земельного участка с кадастровым номером 66:59:0101001:547.
- 5) Площадь земельного участка: 1203 кв.м.
- 6) Адрес и время приема граждан для ознакомления со схемой расположения земельного участка ОМС Управление муниципальным имуществом Полевского городского округа: г.Полевской, ул. Ленина, 2 каб. 36, приемный день: понедельник с 13.00 до 18.00.

**УПРАВЛЕНИЕ МУНИЦИПАЛЬНЫМ ИМУЩЕСТВОМ
ПОЛЕВСКОГО ГОРОДСКОГО ОКРУГА**

**ИЗВЕЩЕНИЕ О ПРОВЕДЕНИИ СОБРАНИЯ О СОГЛАСОВАНИИ
МЕСТОПОЛОЖЕНИЯ ГРАНИЦЫ ЗЕМЕЛЬНОГО УЧАСТКА**

Караульных Зульфией Хамитовной, 454106, г.Челябинск, ул.Труда, д.187, корп.2, оф.101, zemel-most@mail.ru, 8(351)737-02-72, 89028615387, номер регистрации в государственном реестре лиц, осуществляющих кадастровую деятельность – 12987, выполняются кадастровые работы в отношении земельного участка с кадастровым номером **66:59:0211002:491**, расположенным в Свердловской обл., г.Полевской, с.Полдневая, ул.Максима Горького, д.9.

Заказчиком кадастровых работ является Орган местного самоуправления Управление муниципальным имуществом Полевского городского округа, адрес: 623388, Свердловская обл., г.Полевской, ул.Ленина, 2, тел. 8 (34350) 4-01-97.

Собрание по поводу согласования местоположения границы состоится по адресу: Свердловская обл., г.Полевской, ул.Ленина, 2, каб.32, Орган местного самоуправления Управление муниципальным имуществом Полевского городского округа **12 февраля 2018 г. в 13 часов 00 минут.**

С проектом межевого плана земельного участка можно ознакомиться по адресу: Свердловская обл., г.Полевской, ул.Ленина, 2, каб.32, Орган местного самоуправления Управление муниципальным имуществом Полевского городского округа.

Требования о проведении согласования местоположения границ земельных участков на местности принимаются **с 29 января 2018 г. по 11 февраля 2018 г.**, обоснованные возражения о местоположении границ земельных участков после ознакомления с проектом межевого плана принимаются **с 29 января 2018г. по 12 февраля 2018 г.** по адресу: Свердловская обл., г.Полевской, ул.Ленина, 2, каб.32, Орган местного самоуправления Управление муниципальным имуществом Полевского городского округа.

Смежные земельные участки, с правообладателями которых требуется согласовать местоположение границы:

- Свердловской обл., г.Полевской, с.Полдневая, ул.Максима Горького, д.7 с кадастровым номером 66:59:0211002:308,
- Свердловской обл., г.Полевской, с.Полдневая, ул.Максима Горького, д.11 с кадастровым номером 66:59:0211002:492,
- Свердловской обл., г.Полевской, с.Полдневая, ул.Свердлова, д.10 с кадастровым номером 66:59:0211002:8.

При проведении согласования местоположения границ при себе необходимо иметь документ, удостоверяющий личность, а также документы о правах на земельный участок (часть 12 статьи 39, часть 2 статьи 40 Федерального закона от 24 июля 2007г. №221-ФЗ «О кадастровой деятельности»).