



№ 81 (1986)

# ДИАЛОГ

Издаётся с 1997 года

12  
октября  
2018 г.

Полевская городская общественно-политическая газета

## ГЛАВА ПОЛЕВСКОГО ГОРОДСКОГО ОКРУГА ПОСТАНОВЛЕНИЕ

от 04.10.2018 № 1574

**О внесении изменений в перечень выявленных бесхозных газораспределительных систем, расположенных на территории Полевского городского округа, утвержденный постановлением Главы Полевского городского округа от 21.06.2017 № 1291 (в редакции от 27.07.2017 № 1510, от 04.08.2017 № 1547, от 14.08.2017 № 1593, от 25.08.2017 № 1669, от 27.09.2017 № 1850, от 06.10.2017 № 1892, от 18.10.2017 № 1938, от 26.10.2017 № 1969, от 09.11.2017 № 2065, от 20.11.2017 № 2137, от 04.12.2017 № 2245, от 18.12.2017 № 2315, от 11.01.2018 № 17, от 22.01.2018 № 87, от 12.02.2018 № 175, от 26.02.2018 № 238, от 07.03.2018 № 332, от 15.03.2018 № 377, от 29.03.2018 № 523, от 13.04.2018 № 637, от 27.04.2018 № 706, от 17.05.2018 № 790, от 28.05.2018 № 857, от 05.06.2018 № 908, от 26.06.2018 № 985, от 06.07.2018 № 1076, от 17.07.2018 № 1132, от 30.07.2018 № 1185, от 31.08.2018 № 1441)**

В соответствии со статьей 16 Федерального закона от 06 октября 2003 года № 131-ФЗ «Об общих принципах организации местного самоуправления в Российской Федерации», статьей 7 Федерального закона от 31 марта 1999 года № 69-ФЗ «О газоснабжении в Российской Федерации», руководствуясь пунктом 3 постановления Главы Полевского городского округа от 21.06.2017 № 1291 «Об утверждении перечня бесхозных газораспределительных систем, расположенных на территории Полевского городского округа»,

### ПОСТАНОВЛЯЮ:

1. Внести изменения в перечень выявленных бесхозных газораспределительных систем, расположенных на территории Полевского городского округа, утвержденный постановлением Главы Полевского городского округа от 21.06.2017 № 1291 «Об утверждении перечня бесхозных газораспределительных систем, расположенных на территории Полевского городского округа» (в редакции от 27.07.2017 № 1510, от 04.08.2017 № 1547, от 14.08.2017 № 1593, от 25.08.2017 № 1669, от 27.09.2017 № 1850, от 06.10.2017 № 1892, от 18.10.2017 № 1938, от 26.10.2017 № 1969, от 09.11.2017 № 2065, от 20.11.2017 № 2137, от 04.12.2017 № 2245, от 18.12.2017 № 2315, от 11.01.2018 № 17, от 22.01.2018 № 87, от 12.02.2018 № 175, от 26.02.2018 № 238, от 07.03.2018 № 332, от 15.03.2018 № 377, от 29.03.2018 № 523, от 13.04.2018 № 637, от 27.04.2018 № 706, от 17.05.2018 № 790, от 28.05.2018 № 857, от 05.06.2018 № 908, от 26.06.2018 № 985, от 06.07.2018 № 1076, от 17.07.2018 № 1132, от 30.07.2018 № 1185, от 31.08.2018 № 1441), дополнив перечень пунктами 957 - 1918 следующего содержания:

№ п/п	Наименование	Местонахождение	Протяженность, м
<b>перечень № 26</b>			
957	Газоснабжение жилых домов по адресу: с. Курганово, ул. Еланская, ул. Лесная к домам № 27, 29.	с. Курганово от места врезки в существующий надземный газопровод высокого давления до ГРПШ в районе жилого дома № 19 по ул. 8 Марта.	2,00
958	Газоснабжение жилого дома по адресу: г. Полевской, с. Курганово, ул. 8 Марта, д. 71.	с. Курганово от места врезки в существующий подземный газопровод высокого давления ф 89 мм до ГРПШ в районе жилого дома № 71 по ул. 8 Марта.	30,75
<b>перечень № 28</b>			
959	Газоснабжение н.ж. (гараж) по ул. 4 Пятилетки № 1, пос. Зюзельский, г. Полевской.	п. Зюзельский от места врезки в существующий надземный газопровод до крана на вводе в гараж по ул. 4-ой Пятилетки № 1.	1,50
960	Газоснабжение 5-ти кв. жилого дома по ул. 4-ой Пятилетки № 1-а, п. Зюзельский, г. Полевской.	п. Зюзельский от места врезки в существующий подземный газопровод низкого давления до крана на вводе в жилой дом № 1-а по ул. 4-ой Пятилетки.	10,70
961	Газоснабжение частного ж/д ул. 4-ой Пятилетки № 2, п. Зюзелька, г. Полевской.	п. Зюзельский от места врезки в существующий подземный газопровод низкого давления до крана на вводе в жилой дом № 2 по ул. 4-ой Пятилетки.	29,50
962	Газификация ж/дома № 8, ул. 4-ой Пятилетки, п. Зюзельский, г. Полевской.	п. Зюзельский от места врезки в существующий подземный газопровод низкого давления до крана на вводе жилого дома № 8 по ул. 4-ой Пятилетки.	3,30
963	Газоснабжение жилого дома № 12 по ул. 4-й Пятилетки, п. Зюзельский, г. Полевской.	п. Зюзельский от места врезки в существующий надземный газопровод низкого давления до крана на вводе к жилому дому № 12 по ул. 4-й Пятилетки.	22,80
964	Газоснабжение жилого дома № 13 по ул. 4-ой Пятилетки, п. Зюзельский, г. Полевской.	п. Зюзельский от места врезки в существующий подземный газопровод низкого давления до крана на вводе в жилой дом № 13 по ул. 4-ой Пятилетки.	26,20
965	Газопровод к частному дому ул. 4-ой Пятилетки № 16, пос. Зюзельский, г. Полевской.	п. Зюзельский от места врезки в существующий подземный газопровод низкого давления до крана на вводе к жилому дому № 16 по ул. 4-ой Пятилетки.	25,50
966	Газоснабжение жилого дома по адресу: г. Полевской, п. Зюзельский, ул. 4-ой Пятилетки, 17.	п. Зюзельский от места врезки в существующий подземный газопровод низкого давления до крана на вводе жилого дома № 17 по ул. 4-ой Пятилетки.	28,50
967	Газоснабжение ж/дома № 14 ул. Азовская, пос. Зюзельский, г. Полевской.	п. Зюзельский от места врезки в существующий надземный газопровод низкого давления до крана на вводе в жилой дом № 14 по ул. Азовская.	2,50
968	Газоснабжение дома № 17 по ул. Азовская, п. Зюзельский, г. Полевской.	п. Зюзельский от места врезки в существующий надземный газопровод низкого давления до крана на вводе жилого дома № 17 по ул. Азовская.	3,50

969	Газоснабжение дома № 30 ул. Азовская, пос. Зюзельский, г. Полевской.	п. Зюзельский от места врезки в существующий надземный газопровод низкого давления до крана на вводе в жилой дом № 30 по ул. Азовская.	2,00
970	Газоснабжение жилого дома № 32, ул. Азовская, п. Зюзельский, г. Полевской.	п. Зюзельский от места врезки в существующий надземный газопровод низкого давления до крана на вводе в жилой дом № 32 по ул. Азовская.	5,60
971	Газоснабжение жилого дома № 48 по ул. Азовская, п. Зюзельский, г. Полевской.	п. Зюзельский от места врезки в существующий надземный газопровод низкого давления до крана на вводе жилого дома № 48 по ул. Азовская.	1,20
972	Газопровод по ул. Бажова № 24, пос. Зюзельский, г. Полевской.	п. Зюзельский от места врезки в существующий надземный газопровод низкого давления до крана на вводе в жилой дом № 24 по ул. Бажова.	33,00
973	Газоснабжение жилого дома по адресу: г. Полевской, п. Зюзельский, ул. Западная, 2.	п. Зюзельский от места врезки в существующий надземный газопровод низкого давления до крана на вводе жилого дома № 2 по ул. Западная.	74,50
974	Газоснабжение жилого дома по адресу: г. Полевской, п. Зюзельский, ул. Западная, 4.	п. Зюзельский от места врезки в существующий надземный газопровод низкого давления до крана на вводе в жилой дом № 4 по ул. Западная.	73,80
975	Газоснабжение ж/домов № 5, 7, 8 по ул. Западная, пос. Зюзельский, г. Полевской.	п. Зюзельский от места врезки в существующий надземный газопровод низкого давления до крана на вводе в жилые дома № 5, 7, 8 по ул. Западная.	149,50
976	Газоснабжение ж/дома № 9 по ул. Западная, п. Зюзельский, г. Полевской.	п. Зюзельский от места врезки в существующий надземный газопровод низкого давления до крана на вводе в жилой дом № 9 по ул. Западная.	9,00
977	Газонабжение д. № 11, 12 ул. Западная, п. Зюзельский, г. Полевской.	п. Зюзельский от места врезки в существующий надземный газопровод низкого давления до крана на вводе в жилые дома № 11, 12 по ул. Западная.	130,00
978	Газоснабжение жилого дома № 13 по ул. Западная, в пос. Зюзельский, г. Полевской.	п. Зюзельский от места врезки в существующий надземный газопровод низкого давления до глушки на газопроводе у жилого дома № 13 по ул. Западная.	54,50
979	Газоснабжение жилого дома № 13 по ул. Западная, в пос. Зюзельский, г. Полевской.	п. Зюзельский от места врезки в существующий надземный газопровод до крана на вводе в жилой дом № 13 по ул. Западная.	1,70
980	Газоснабжение жилого дома по адресу: г. Полевской, п. Зюзельский, ул. Кирова, 1 г.	п. Зюзельский от места врезки в существующий надземный газопровод низкого давления до крана на вводе жилого дома № 1-г по ул. Кирова.	3,20
981	Газоснабжение жилого дома № 28 по ул. Красноармейская, п. Зюзельский, г. Полевской.	п. Зюзельский от места врезки в существующий надземный газопровод низкого давления до крана на вводе в жилой дом № 28 по ул. Красноармейская.	246,00
982	Газопровод к дому по ул. Красноармейская № 29, пос. Зюзельский, г. Полевской.	п. Зюзельский от места врезки в существующий надземный газопровод низкого давления до крана на вводе в жилой дом № 29 по ул. Красноармейская.	5,00
983	Газоснабжение жилого дома № 30 ул. Красноармейская, п. Зюзельский, г. Полевской.	п. Зюзельский от места врезки в существующий надземный газопровод низкого давления до крана на вводе в жилой дом № 30 по ул. Красноармейская.	30,80
984	Газоснабжение жилого дома п. Зюзельский, ул. Красноармейская № 31, г. Полевской.	п. Зюзельский от места врезки в существующий надземный газопровод низкого давления до крана на вводе в жилой дом № 31 по ул. Красноармейской.	4,00
985	Газоснабжение жилого дома № 32 по ул. Красноармейская, п. Зюзельский, г. Полевской.	п. Зюзельский от места врезки в существующий надземный газопровод до крана на вводе жилого дома № 32 по ул. Красноармейская.	16,70
986	Газоснабжение мечети в пос. Зюзельский по ул. Ленина № 12, г. Полевской.	п. Зюзельский от места врезки в существующий надземный газопровод низкого давления до крана на вводе в мечеть по ул. Ленина, 12.	2,00
987	Газоснабжение жилого дома № 24А, ул. Ленина, п. Зюзельский, г. Полевской.	п. Зюзельский от места врезки в существующий надземный газопровод низкого давления до крана на вводе жилого дома № 24А по ул. Ленина.	5,50
988	Газоснабжение жилого дома по ул. Ленина, д. 25а (к.н.66:59:0207003:874) п. Зюзельский, г. Полевского Свердловской области.	п. Зюзельский от места врезки в существующий надземный газопровод низкого давления до крана на вводе в жилой дом № 25-а по ул. Ленина.	59,00
989	Газоснабжение частного дома ул. Ленина № 28, пос. Зюзелька, г. Полевской.	п. Зюзельский от места врезки в существующий надземный газопровод низкого давления до крана на вводе в жилой дом № 28 по ул. Ленина.	6,00
990	Газоснабжение ул. М.Горького дом № 1 в пос. Зюзельский, г. Полевской.	п. Зюзельский от места врезки в существующий подземный газопровод низкого давления до крана на вводе в жилой дом № 1 по ул. М.Горького.	15,40
991	Газоснабжение жилого дома № 8 ул. М.Горького, п. Зюзельский, г. Полевской.	п. Зюзельский от места врезки в существующий подземный газопровод низкого давления до крана на вводе в жилой дом № 8 по ул. М.Горького.	17,70
992	Газопровод по ул. Мира № 9, пос. Зюзельский, г. Полевской.	п. Зюзельский от места врезки в существующий надземный газопровод низкого давления до крана на вводе в жилой дом № 9 по ул. Мира.	2,00



































1876	Газоснабжение жилого дома № 28 по ул. Машиностроителей, г. Полевской.	г. Полевской от места врезки в существующий надземный газопровод низкого давления до крана на вводе в жилой дом № 28 по ул. Машиностроителей.	3,30
1877	Газоснабжение жилого дома № 32 по ул. Машиностроителей, г. Полевской.	г. Полевской, от места врезки в существующий надземный газопровод низкого давления до крана на вводе в жилой дом № 32 по ул. Машиностроителей.	3,40
1878	Газопровод по ул. Тургенева, д. 34 – 42, г. Полевской.	г. Полевской от места врезки в существующий надземный газопровод низкого давления после ИФС в районе жилого дома № 34 по ул. Тургенева до заглушки на газопроводе у жилого дома № 42 по ул. Тургенева.	68,50
1879	Газоснабжение жилого дома № 36 по ул. Тургенева, г. Полевской.	г. Полевской от места врезки в существующий надземный газопровод низкого давления до крана на вводе в жилой дом № 36 по ул. Тургенева.	2,20
1880	Газоснабжение домов № 38, 40 ул. Тургенева, г. Полевской.	г. Полевской от места врезки в существующий надземный газопровод низкого давления до крана на вводе в жилые дома № 38, № 40 по ул. Тургенева.	4,90
1881	Газоснабжение дома № 42 ул. Тургенева, г. Полевской	г. Полевской от места врезки в существующий надземный газопровод низкого давления до крана на вводе в жилой дом № 42 по ул. Тургенева.	3,00
1882	Газоснабжение жилого дома по адресу: г. Полевской, ул. Химиков, 20.	г. Полевской от места врезки в существующий надземный газопровод низкого давления Ф 57 мм до крана на вводе в жилой дом № 20 по ул. Химиков.	57,25
<b>перечень № 52</b>			
1883	Газопровод по ул. Верхняя № 1, г. Полевской.	г. Полевской от места врезки в существующий надземный газопровод низкого давления до крана на вводе в жилой дом № 1 по ул. Верхняя.	6,00
1884	Газоснабжение жилого дома № 1а по ул. Верхняя, г. Полевской	г. Полевской от места врезки в существующий надземный газопровод низкого давления до крана на вводе в жилой дом № 1а по ул. Верхняя.	2,00
1885	Газопровод по ул. Верхняя № 16, г. Полевской.	г. Полевской от места врезки в существующий надземный газопровод низкого давления до крана на вводе в жилой дом № 16 по ул. Верхняя.	3,00
1886	Газопровод по ул. Верхняя № 3, г. Полевской.	г. Полевской от места врезки в существующий надземный газопровод низкого давления до крана на вводе в жилой дом № 3 по ул. Верхняя.	5,00
1887	Газоснабжение жилого дома № 4, ул. Верхняя, Полевской.	г. Полевской от места врезки в существующий надземный газопровод низкого давления до крана на вводе в жилой дом № 4 по ул. Верхняя.	53,70
1888	Газоснабжение жилого дома № 6 ул. Верхняя, г. Полевской.	г. Полевской от места врезки в существующий надземный газопровод низкого давления до крана на вводе в жилой дом № 6 по ул. Верхняя.	38,20
1889	Газопровод по ул. Верхняя № 7, г. Полевской.	г. Полевской от места врезки в существующий надземный газопровод низкого давления Ф 57 до крана на вводе в жилой дом № 7 по ул. Верхняя	4,50
1890	Газоснабжение жилого дома № 8 ул. Верхняя, г. Полевской.	г. Полевской от места врезки в существующий надземный газопровод низкого давления до крана на вводе в жилой дом № 8 по ул. Верхняя.	31,70
1891	Газоснабжение жилого дома № 9 ул. Верхняя, г. Полевской	г. Полевской от места врезки в существующий надземный газопровод низкого давления до крана на вводе в жилой дом № 9 по ул. Верхняя.	42,50
1892	Газоснабжение дома № 11 по ул. Верхняя, г. Полевской.	г. Полевской от места врезки в существующий надземный газопровод низкого давления до крана на вводе в жилой дом № 11 по ул. Верхняя.	35,50
1893	Газоснабжение дома № 13 по ул. Верхняя, г. Полевской.	г. Полевской от места врезки в существующий надземный газопровод низкого давления до крана на вводе в жилой дом № 13 по ул. Верхняя.	24,00
1894	Газоснабжение дома № 15 по ул. Верхняя, г. Полевской.	г. Полевской от места врезки в существующий надземный газопровод низкого давления до крана на вводе в жилой дом № 15 по ул. Верхняя.	67,60
1895	Газоснабжение жилого дома № 17 ул. Верхняя, г. Полевской.	г. Полевской от места врезки в существующий надземный газопровод низкого давления до крана на вводе в жилой дом № 17 по ул. Верхняя.	41,00
1896	Газоснабжение дома № 19 ул. Верхняя, г. Полевской.	г. Полевской от места врезки в существующий надземный газопровод низкого давления до крана на вводе в жилой дом № 19 по ул. Верхняя.	27,00
1897	Газоснабжение дома № 21 ул. Верхняя, г. Полевской.	г. Полевской от места врезки в существующий надземный газопровод низкого давления до крана на вводе в жилой дом № 21 по ул. Верхняя.	14,60
1898	Газоснабжение жилого дома № 23 по ул. Верхняя, г. Полевской.	г. Полевской от места врезки в существующий надземный газопровод низкого давления до крана на вводе в жилой дом № 23 по ул. Верхняя.	15,50
1899	Газоснабжение жилого дома № 25 ул. Верхняя, г. Полевской.	г. Полевской от места врезки в существующий надземный газопровод низкого давления до крана на вводе в жилой дом № 25 по ул. Верхняя.	12,00
1900	Газоснабжение ул. Верхняя № 29, г. Полевской.	г. Полевской от места врезки в существующий надземный газопровод низкого давления до крана на вводе в жилой дом № 29 по ул. Верхняя.	49,50
1901	Газопровод по ул. З.Космодемьянской № 45, 69	г. Полевской от места врезки в существующий надземный газопровод низкого давления у жилых домов № 43, № 67 до кранов на вводе в жилые дома № 45, № 69 по ул. З.Космодемьянской.	38,50
1902	Газоснабжение жилых домов по ул. З.Космодемьянской № 85, ул. Кунгурская № 38.	г. Полевской от места врезки в существующий подземный газопровод до кранов на вводе в жилые дома № 85 по ул. З.Космодемьянской, № 38 по ул. Кунгурская.	38,15
1903	Газопровод по ул. З.Космодемьянской № 77, 79, г. Полевской.	г. Полевской от места врезки в существующий подземный газопровод низкого давления до кранов на вводе в жилые дома № 77, 79 по ул. З.Космодемьянской.	43,40
1904	Газоснабжение ж.д. № 19 по ул. З.Космодемьянской, г. Полевской.	г. Полевской от места врезки в существующий надземный газопровод низкого давления до крана на вводе в жилой дом № 19 по ул. З.Космодемьянской.	2,00
1905	Надземный газопровод построенный на опорах к дому № 21 по ул. З.Космодемьянской в северной части г.Полевского	г. Полевской от точки врезки в существующий надземный газопровод у д. № 23 по ул. З.Космодемьянской до крана на вводе жилого дома № 21 по ул. З.Космодемьянской.	27,50

1906	Газоснабжение жилого дома по адресу: г. Полевской, ул. Зои Космодемьянской, 29-1.	г. Полевской от места врезки в существующий надземный газопровод низкого давления до крана на вводе в жилой дом № 29-1 по ул. З.Космодемьянской.	1,50
1907	Газоснабжение жилого дома по адресу: г. Полевской, ул. З.Космодемьянской, 29-2,	г. Полевской от места врезки в существующий надземный газопровод низкого давления до крана на вводе в жилой дом № 29-2 по ул. З.Космодемьянской.	1,40
1908	Газоснабжение жилого дома № 81 по ул. Тургенева до заглушки на газопроводе у жилого дома № 42 по ул. Тургенева.	г. Полевской от места врезки в существующий подземный газопровод низкого давления до крана на вводе в жилой дом № 81 по ул. З.Космодемьянская.	15,89
1909	Газоснабжение жилого дома по ул. З.Космодемьянская № 89.	г. Полевской от места врезки в фасадный газопровод у жилого дома № 91 до крана на вводе жилого дома № 89 по ул. З.Космодемьянской	5,00
1910	Газоснабжение ж/д № 2 по ул. Лесная, г. Полевской.	г. Полевской от места врезки в существующий надземный газопровод низкого давления Ф57 до крана на вводе в жилой дом № 2 ул. Лесная.	23,50
1911	Газификация ж/дома по ул. Лесная № 6а, г. Полевской.	г. Полевской от места врезки в существующий надземный газопровод в районе жилого дома № 3 по ул. Меркулова до крана на вводе в жилой дом № 6а по ул. Лесная.	68,00
1912	Газопровод по ул. Лесная № 8, г. Полевской.	г. Полевской от места врезки в существующий надземный газопровод низкого давления в районе жилого дома № 6а по ул. Лесная до крана на вводе в жилой дом № 8 по ул. Лесная.	52,00
1913	Газоснабжение жилых домов № 2, 4 по ул. Листопрокатчиков, г. Полевской.	г. Полевской от места врезки в существующий надземный газопровод низкого давления Ф57 в районе жилого дома № 8 по ул. Лесная до кранов на вводе в жилые дома № 2, 4 по ул. Листопрокатчиков.	173,00
1914	Газоснабжение ж/д № 14 ул. Листопрокатчиков, г. Полевской.	г. Полевской от места врезки в существующий надземный газопровод низкого давления до крана на вводе в жилой дом № 14 по ул. Листопрокатчиков.	152,00
1915	Газоснабжение жилого дома ч/с ул. Листопрокатчиков № 16, г. Полевской.	г. Полевской от места врезки в существующий надземный газопровод низкого давления до крана на вводе в жилой дом № 16 по ул. Листопрокатчиков.	21,00
1916	Газоснабжение дома № 22 ул. Северная, г. Полевской.	г. Полевской от места врезки в существующий надземный газопровод низкого давления в районе жилого дома № 33 по ул. Северная до крана на вводе в жилой дом № 22 по ул. Северная.	89,50
1917	Газоснабжение жилого дома по адресу: г. Полевской, ул. Средняя, 29.	г. Полевской от места врезки в существующий надземный газопровод низкого давления до крана на вводе в жилой дом № 29 по ул. Средняя.	32,20
1918	Надземный газ-д по ул. Энтузиастов № 15, г. Полевской.	г. Полевской от места врезки в существующий надземный газопровод низкого давления Ф57 в районе жилого дома № 14 по ул. Энтузиастов до крана на вводе в жилой дом № 15 по ул. Энтузиастов.	79,50

2. Контроль за исполнением настоящего постановления возложить на начальника органа местного самоуправления Управление муниципальным имуществом Полевского городского округа Дорогину Е.В.

3. Опубликовать настоящее постановление в газете «Диалог» и разместить на официальном сайте Администрации Полевского городского округа в сети «Интернет» (<http://polevsk.midural.ru>).

*Глава Полевского городского округа К.С. Поспелов*

#### ГЛАВА ПОЛЕВСКОГО ГОРОДСКОГО ОКРУГА ПОСТАНОВЛЕНИЕ

от 05.10.2018 № 1597

#### Об утверждении основной части внесения изменений в проект планировки и межевания территории квартала индивидуального жилого строительства «Доброво-Юг» в с. Курганово Полевского городского округа Свердловской области

Рассмотрев проект внесения изменений в проект планировки и межевания территории квартала индивидуального жилого строительства «Доброво-Юг» в с. Курганово Полевского городского округа Свердловской области, выполненный обществом с ограниченной ответственностью «Урбанизация» в 2018 году, в соответствии с Градостроительным кодексом Российской Федерации, статьей 16 Федерального закона от 06 октября 2003 года № 131-ФЗ «Об общих принципах организации местного самоуправления в Российской Федерации», Генеральным планом Полевского городского округа, утвержденным решением Думы Полевского городского округа от 04.12.2012 № 601, Правилами землепользования и застройки Полевского городского округа, утвержденными решением Думы Полевского городского округа от 16.12.2016 № 600 (в редакции от 27.07.2017 № 684, от 01.02.2018 № 56, от 22.03.2018 № 66), на основании постановления Главы Полевского городского округа от 22.05.2018 № 814 «О принятии решения о подготовке внесения изменений в проект планировки квартала ИЖС «Доброво-Юг», результатов публичных слушаний от 11 сентября 2018 года, результатов комиссии по землепользованию и застройки Полевского городского округа от 14.09.2018

#### ПОСТАНОВЛЯЮ:

1. Утвердить основную часть внесения изменений в проект планировки и межевания территории квартала индивидуального жилого строительства «Доброво-Юг» в с. Курганово Полевского городского округа Свердловской области (прилагается).

2. Контроль за исполнением настоящего постановления возложить на первого заместителя Главы Администрации Полевского городского округа Федюнина А.В.

3. Опубликовать настоящее постановление в газете «Диалог» и разместить на официальном сайте Администрации Полевского городского округа в сети Интернет» (<http://polevsk.midural.ru>).

*Глава Полевского городского округа К.С. Поспелов*

УТВЕРЖДЕНА  
постановлением Главы Полевского городского округа  
от 05.10.2018 № 1597 «Об утверждении основной  
части внесения изменений в проект планировки и  
межевания территории квартала индивидуального  
жилого строительства «Доброво-Юг» в с.Курганово  
Полевского городского округа Свердловской области»

**Основная часть внесения изменений в проект планировки и межевания территории квартала индивидуального жилого строительства «Доброво-Юг» в с. Курганово Полевского городского округа Свердловской области**

ООО «УРБАНИЗАЦИЯ»

**Внесение изменений  
в проект планировки и межевания территории  
квартала индивидуального жилого строительства  
«Доброво – Юг» в с. Курганово  
Полевского Г.О. Свердловской области**

**Том 1. Основная (утверждаемая часть)**

Шифр проекта КВ.ИЖС – 04ГП

Екатеринбург 2018

**Список разработчиков**

Главный архитектор проекта  
архитектор  
архитектор

А.П. Федотов  
И. С. Танков  
П.А. Поморцева

**Состав проекта по планировке территории**

№ п/п	Наименование	Масштаб	Количество листов
1	2	3	4
1.	Внесение изменений в проект планировки и межевания территории квартала индивидуального жилого строительства «Доброво-Юг» в с. Курганово Полевского Г.О. Свердловской области <b>Том 1. Основная (утверждаемая часть)</b>		
2.	Положение о характеристиках планируемого развития территории и размещении объектов капитального строительства		14
3.	План красных линий	1:1000	1
4.	Внесение изменений в проект планировки и межевания территории квартала индивидуального жилого строительства «Доброво-Юг» в с. Курганово Полевского Г.О. Свердловской области. <b>Том 2. Материалы по обоснованию проекта планировки</b>	–	
5.	Обоснование определения границ зон планируемого размещения объектов капитального строительства, обоснование положений по планировке территории		
6.	Схема расположения проектируемой территории в структуре с. Курганово	б/м	1
7.	Схема улично-дорожной сети и движения транспорта	1:1000	1
8.	Схема вертикальной планировки	1:1000	1
9.	Схема расположения инженерных сетей и объектов	1:1000	1
10.	Внесение изменений в проект планировки и межевания территории квартала индивидуального жилого строительства «Доброво-Юг» в с. Курганово Полевского Г.О. Свердловской области. <b>Том 3. Проект межевания</b> Основная часть и материалы по обоснованию проекта	–	
11.	Текстовая часть		
12.	Схема межевания территории	1:500	1
13.	Материалы по обоснованию проекта межевания. Чертеж границы существующих земельных участков	1:1000	1

**Положение о характеристиках планируемого развития территории и размещении объектов капитального строительства**

**Содержание**

Введение	7
1. Расположение элемента планировочной структуры	9
1.1. Описание и характеристика территории проектирования	10
1.2. Сведения о градостроительных регламентах, установленных Правилами землепользования и застройки Полевского городского округа.	10
2. Планируемое размещение объектов местного значения	11
2.1. Планируемое размещение объектов жилой застройки	11
2.2. Планируемое развитие системы объектов социального и коммунально-бытового обслуживания населения	12
2.3. Планируемое развитие инженерной инфраструктуры	12
2.4. Планируемое развитие транспортной инфраструктуры	14
2.5. Планируемое развитие объектов инженерной подготовки территории	15
2.6. Планируемое развитие объектов санитарной очистки территории	16
3. Основные технико-экономические показатели проекта планировки	17

**Введение**

Внесение изменений в проект планировки и межевания территории квартала индивидуального жилого строительства «Доброво-Юг» в с. Курганово Полевского Г.О. Свердловской области разработан коллективом ООО «УРБАНИЗАЦИЯ»

**Основания для разработки документации:**

- обращение частных лиц – владельцев участка территории

**При разработке проекта планировки территории учтены и использованы следующие законодательные и нормативные документы:**

- Водный кодекс Российской Федерации;
- Градостроительный Кодекс Российской Федерации;
- Земельный Кодекс Российской Федерации;
- Лесной кодекс Российской Федерации;
- РДС 30-201-98 «Инструкция о порядке проектирования и установления красных линий в городах и других поселениях Российской Федерации», принятая постановлением Государственного комитета Российской Федерации по жилищной и строительной политике от 06.04.1998 № 18-30 «О принятии и введении в действие РДС 30-201-98 «Инструкция о порядке проектирования и установления красных линий в городах и других поселениях Российской Федерации»;
- СНиП 11-04-2003 «Инструкция о порядке разработки, согласования, экспертизы и утверждения градостроительной документации», утвержденная постановлением Государственного комитета Российской Федерации по строительству и жилищно-коммунальному комплексу от 29.12.2002 № 150 «Об утверждении Инструкции о порядке разработки, согласования, экспертизы и утверждения градостроительной документации» (в части, не противоречащей Градостроительному Кодексу Российской Федерации);
- СанПиН 2.2.1/2.1.1.1200-03 «Санитарно-защитные зоны и санитарная классификация предприятий, сооружений и иных объектов», утверждены постановлением Главного государственного санитарного врача Российской Федерации от 10.04.2008 № 25 «Об утверждении СанПиН 2.2.1/2.1.1.2361-08» (далее – СанПиН 2.2.1/2.1.1.1200-03);
- СНиП 1.04.03-85\* «Нормы продолжительности строительства и задела в строительстве предприятий, зданий и сооружений», утвержденные постановлением Госстроя СССР и Госплана СССР от 17.04.1985 № 51/90 «Об утверждении Нормы продолжительности строительства и задела в строительстве предприятий, зданий и сооружений. СНиП 1.04.03-85\*» (далее – СНиП 1.04.03-85\*);

- СП 42.13330.2011. «Свод правил. Градостроительство. Планировка и застройка городских и сельских поселений. Актуализированная редакция СНиП 2.07.01-89\*», утвержденный приказом Министерства регионального развития Российской Федерации от 28.12.2010 № 820 «Об утверждении свода правил «СНиП 2.07.01-89\* «Градостроительство. Планировка и застройка городских и сельских поселений» (далее – СП 42.13330.2011);

- СП 51.13330.2011 «Защита от шума Актуализированная редакция СНиП 23-03-2003», утвержденный приказом Министерства регионального развития Российской Федерации от 28.12.2010 № 825 «Об утверждении свода правил «СНиП 23-03-2003 «Защита от шума»;

- СП 34.13330.2012. «Свод правил. Автомобильные дороги. Актуализированная редакция СНиП 2.05.02-85\*», утвержденный приказом Министерства регионального развития Российской Федерации от 30.06.2012 № 266 «Об утверждении свода правил «СНиП 2.05.02-85\* «Автомобильные дороги»;

- «Нормативы градостроительного проектирования Свердловской области» НГПСО 1-2009.66, утвержденные постановлением Правительства Свердловской области от 15.03.2010 № 380-ПП «Об утверждении нормативов градостроительного проектирования Свердловской области» (далее – НГПСО 1-2009.66);

Исходные данные, в т.ч. результаты инженерно топографических изысканий:

- работа выполнена на основе решений Генерального плана Полевского городского округа применительно к селу Курганово, утвержденного решением Думы Полевского городского округа от 04.12.2012 № 601;

- материалы ранее выполненного нами Проекта планировки квартала индивидуального жилого строительства «Доброво-Юг» в с. Курганово Полевского городского округа Свердловской области на территорию общей площадью 2 га по заказу владельцев данного участка земли;

- Правила Землепользования и застройки Полевского Г.О. от 16.12.2016 № 600 (в редакции от 27.07.2017 № 3684, 23.03.2018 № 66) – Зона санитарной охраны подземного источника водоснабжения (III пояс);

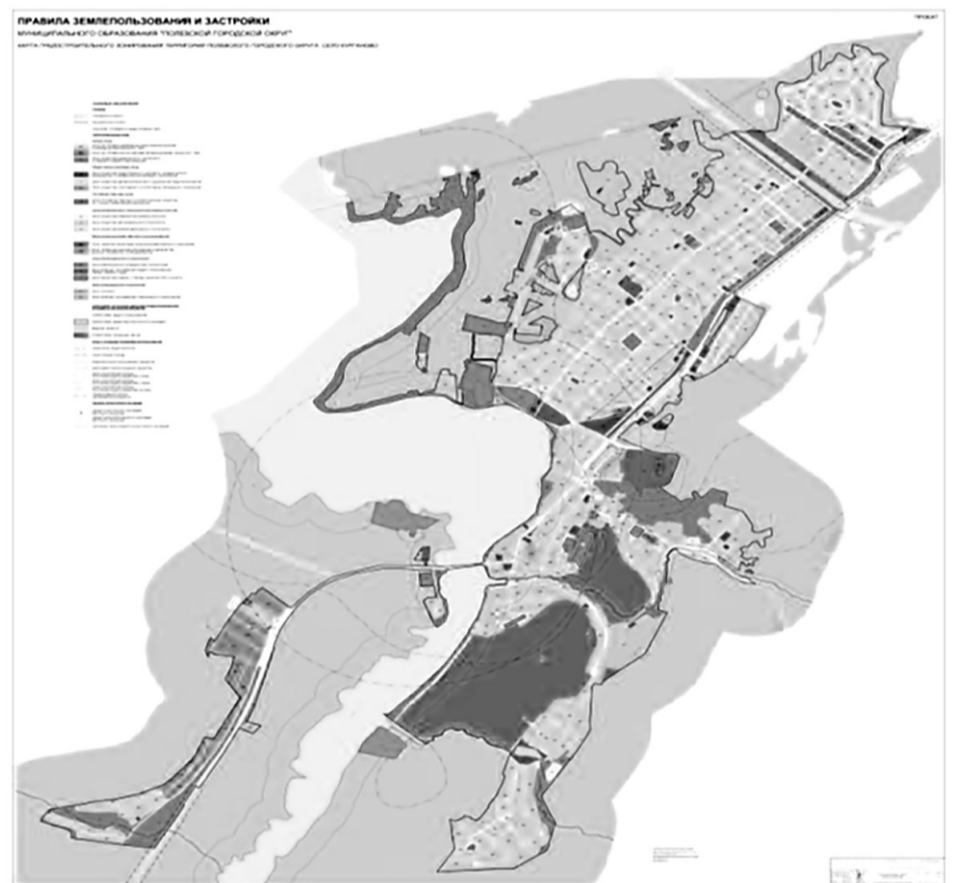
- документация по планировке территории выполнена системе координат Свердловской области на топографической основе, выполненной ранее для всего квартала «Доброво-Юг», конкретно в системе координат, которую применяет на данный период времени филиал ФКБУ «ФКП Росреестра» по Свердловской области, систему координат МСК-66;

- схема кадастрового деления территории, полученная официально по состоянию на 03.2018 г. из публичной кадастровой карты Росреестра кадастровым инженером.

**1. Расположение элемента планировочной структуры**

Рассматриваемая территория располагается в юго-западной части квартала «Доброво-Юг» с. Курганово Полевского Г.О. Свердловской области.

Рис. 1. Схема размещения территории проектирования в структуре с. Курганово.



Условные обозначения:

◆ - Местоположение проектируемой территории.

**1.1. Описание и характеристика территории проектирования**

Участок проектирования имеет прямоугольную форму и занимает площадь 2,0009 га. С юго-западной стороны проектируемый участок прилегает к ул. Центральная, с северо-западной к ул. Полевая.

Расстояние от данного участка квартала ИЖС в с. Курганово до автомобильной дороги г. Екатеринбург – г. Полевской составляет 354 м.

Подъезд на территорию квартала осуществляется по существующему проезду с территории квартала «Белые Росы» по ул. «Центральная» с. Курганово.

В настоящее время территория проектирования свободна от застройки. Жилые дома на участке проектирования отсутствуют.

Объектов социального и коммунально-бытового назначения на проектируемом участке также нет.

Территория полностью занята луговой растительностью.

К западу от проектируемой территории располагается квартал ИЖС «Белые Росы», непосредственно на другой стороне ул. Полевая.

Территория, прилегающая с северной стороны к проектируемому участку так же в настоящее время свободна от застройки. Вдоль ул. Центральная на квартале ИЖС «Белые Росы» проходит линия электропередачи мощностью 6 кВт и подземный газопровод. Однако на территории проектирования в настоящее время отсутствуют инженерные коммуникации.

**1.2. Сведения о градостроительных регламентах, установленных Правилами землепользования и застройки Полевского городского округа.**

В соответствии с Правилами землепользования и застройки Полевского городского округа рассматриваемая территория находится в территориальных зонах Ж-1 – «Зона индивидуальных жилых домов».

Зона индивидуальных жилых домов Ж1 выделена для обеспечения правовых условий формирования жилых кварталов из отдельно стоящих индивидуальных домов

Основные виды разрешенного использования:

- для индивидуального жилищного строительства;
- земельные участки (территории) общего пользования;

- спорт (плоскостные открытые спортивные сооружения;
- объекты капитального строительства этажностью до 3 этажей и общей площадью до 2000 кв. м);
- коммунальное обслуживание;
- здравоохранение.

Вспомогательные виды разрешенного использования:

- хозяйственные постройки для содержания скота и птицы;
- обслуживание автотранспорта (парковки);
- благоустройство, озеленение, малые архитектурные формы;
- выращивание плодовых, ягодных, овощных, бахчевых или иных декоративных, а также сельскохозяйственных культур.

Условно разрешенные виды использования:

- магазины (этажность до 2 этажей и общая площадь до 1500 кв. м); общественное питание (этажность до 2 этажей и общая площадь до 1500 кв. м);
- бытовое обслуживание (этажность до 3 этажей, и общая площадь до 2000 кв. м);
- объекты придорожного сервиса (автосервисы (до 5 постов без малярножестяжных работ), автомайки (до 2 постов));
- объекты эксплуатации и управления жилищным фондом;

Предельные размеры земельных участков и предельные параметры разрешенного строительства, реконструкции индивидуальных жилых домов: предельные (минимальные и максимальные) размеры земельных участков – от 400 кв. м до 2500 кв. м; минимальный отступ от границ земельных участков в целях определения мест допустимого размещения зданий, строений, сооружений составляет 5 м (со стороны красной линии улицы или проезда), от боковых и задних границ земельных участков – 3 м;

этажность – до 3х этажей, включая цокольный и мансардный этажи; высота – до 12 м; максимальный процент застройки – до 20%.

Предельные размеры земельных участков и предельные параметры разрешенного строительства, соответствуют предельным размерам земельных участков и предельным параметрам разрешенного строительства, реконструкции жилых домов, установленным градостроительным регламентом территориальной зоны Ж1.

## 2. Планируемое размещение объектов местного значения

Настоящим проектом в границах проектирования установлены следующие функциональные зоны:

- жилая зона;
- прочие зоны.

Проектный баланс территорий в соответствии с функциональными зонами, в которые объединены земли по требованиям Градостроительного кодекса Российской Федерации, приводится в таблице 1.

Таблица 1

### Проектный баланс территории

№ п/п	Наименование территорий	Площадь, га	Процент ко всей территории
	Общая площадь земель в границе проектирования:	2,0009	100,00
	в том числе:		
1	Жилые зоны,	1,5679	78,411
	из них:		
	- территория индивидуальной жилой застройки	1,5679	78,411
4	Прочие зоны		
	- территория общего пользования	0,4330	21,589

### 2.1. Планируемое размещение объектов жилой застройки

Настоящим проектом на территории предлагается размещение 15 индивидуальных жилых домов.

Показатели для нового строительства приняты в соответствии с Генеральным планом развития Полевского городского округа – коэффициент семейности – 3,2;

- обеспеченность жилой площадью для индивидуальной жилой застройки – 60,0 кв. м/чел.

Исходя из коэффициента семейности и количества домовладений, население проектируемого участка определено в количестве 48 человек.

Жилой фонд проектируемого участка составит 2880,0 кв.м.

Общая информация по проектируемым жилым домам сведена в таблице 2.

Таблица 2

### Общие показатели проектируемой жилой застройки

Показатели	Существующее	Проектное	Итого
Площадь территории проектирования, га		2,0009	
- площадь территории квартала, включающая индивидуальную жилую застройку		2,0009	
Количество домов, ед, в том числе:	-	15	15
- количество индивидуальных жилых домов, ед	-	15	15
Проживающих, чел, в том числе:	-	48	48
- в индивидуальной жилой застройке, чел	-	48	48
Жилой фонд, кв.м	-	2880	2880
- индивидуальная жилая застройка, кв.м	-	2880	2880
Плотность населения, чел/га			
- индивидуальная жилая застройка, чел/га	-	23,98	23,98
Плотность жилищного фонда, кв.м/чел			
- индивидуальная жилая застройка, кв.м/чел	-	60	60

### 2.2. Планируемое развитие системы объектов социального и коммунально-бытового обслуживания населения

В настоящее время в границах проектирования объекты социального и коммунально-бытового назначения отсутствуют.

Обслуживание объектами социального будет происходить за границами проектирования в соответствии с утвержденными документами ПГО по с. Курганово.

Обеспечение детей дошкольного возраста необходимыми местами в дошкольных образовательных учреждениях, однако, возможно в одном из домов, расположенных в границах участка проектирования, организовав группу кратковременного пребывания детей (в соответствии с решением собрания жителей квартала).

### 2.3. Планируемое развитие инженерной инфраструктуры

В данном разделе проекта предложены мероприятия по развитию инженерной инфраструктуры. Произведены расчеты энергопотребления на полный объем жилищного строительства. Расчеты по перспективным объемам энергопотребления выполнены в соответствии с Нормативами градостроительного проектирования.

#### Водоснабжение и водоотведение

Согласно решений Генерального плана Полевского городского округа применительно к селу Курганово, утвержденное решением Думы Полевского городского округа от 04.12.2012 № 601, водоснабжение проектируемой жилой застройки на перспективу от водоводов с. Курганово, на первую очередь от локальных источников водоснабжения (индивидуальных скважин) До момента реализации проектных решений Генерального плана Полевского городского округа применительно

к селу Курганово, утвержденное решением Думы Полевского городского округа от 04.12.2012 № 601, водоснабжение проектируемых объектов предусматривается от индивидуальных подземных источников водоснабжения.

Удельное хозяйственно-питьевое водопотребление на одного жителя составит 190 л/сут. (согласно НГПСО 1-2009.66, гл.45, табл.1). Количество воды на нужды промышленности, обеспечивающей население продуктами, и неучтенные расходы приняты в размере 10% (согласно НГПСО 1-2009.). Удельное водопотребление включает расходы воды на хозяйственно-питьевые и бытовые нужды в зданиях и помещениях общественного назначения. Удельное среднесуточное потребление воды на поливку за поливочный сезон в расчете на одного жителя принят 50 л/сут. Объем водопотребления составит 12,67 м3/сут.

#### Пожаротушение

В соответствии с Федеральным законом Российской Федерации от 22 июля 2008 года № 123-ФЗ «Технический регламент о требованиях пожарной безопасности» необходимо учитывать расходы воды на наружное пожаротушение. Общий расход воды на пожаротушение 1 пожара в течение 3 часов составит 54 м3. Наружное пожаротушение предусматривается от пожарных гидрантов, которые необходимо установить на водопроводной сети с.Курганово. До момента реализации проектных решений Генерального плана Полевского городского округа применительно к селу Курганово, утвержденное решением Думы Полевского городского округа от 04.12.2012 № 601, наружное пожаротушение предусматривается пожарными автомобилями с использованием запроектированного открытого водоема с запасом воды на противопожарные нужды, на территории квартала. Открытый водоем обеспечивает запас воды 60 м3 и позволяет в радиусе 200м обеспечивать наружное пожаротушение.

До момента реализации проектных решений Генерального плана Полевского городского округа применительно к селу Курганово, утвержденное решением Думы Полевского городского округа от 04.12.2012 № 601, отведение хозяйственно-бытовых стоков от жилой и общественной застройки проектируемой территории предусматривается децентрализованно – выгреб, с дальнейшим вывозом на сливную станцию в с. Горный щит. Среднесуточные объемы канализации бытовых сточных вод принимаются равными удельному среднесуточному водопотреблению на территории жилой застройки без учета расхода воды на поливку территории.

Объем хозяйственно-бытовых стоков от проектного населения составит 9,12 м3/сут.

#### Теплоснабжение

Теплоснабжение проектируемой жилой, расположенной в границах проектирования предусматривается от автономных источников теплоснабжения – газовые котлы. Горячее водоснабжение также предусмотрено децентрализованно – водонагреватели.

Расходы тепла на отопление, горячее водоснабжение жилищно-коммунального сектора определены расчетным путем по укрупненным показателям согласно принятым НГПСО 1-2009.66, исходя из климатических характеристик и данных по жилому фонду и численности населения. Объем теплотребления составит 0,44Гкал.

#### Электроснабжение

Проектом предусмотрено 100% обеспечение проектной застройки централизованной системой электроснабжения. Согласно техническим условиям, выданным Администрацией квартала «Белые Росы», точка подключения: РУ 0,4кВ КТПнов (на границе земельного участка). КТПнов с трансформаторами 1×160кВА на номинальное напряжение 10(6)/0,4кВ.

В границах проектируемой территории предусмотрена прокладка воздушных линий электропередачи 0,4кВ от КТПнов.

Удельные расчетные электрические нагрузки приняты для жилых домов с плитами на природном газе – 21,0 Вт/м2, на шинах 0,4кВ трансформаторной подстанции.

#### Газоснабжение

Проектом предусматривается 100% газификация проектной застройки.

До момента реализации проектных решений Генерального плана Полевского городского округа применительно к селу Курганово, утвержденное решением Думы Полевского городского округа от 04.12.2012 № 601, газоснабжение предусматривается от сетей квартала «Белые Росы».

В границах проектирования предусмотрена прокладка надземных газопроводов среднего давления от проектируемого ГРПШ.

Использование газа предусматривается на:

- приготовление пищи;

- отопление и горячее водоснабжение жилых зданий (индивидуальные источники теплоснабжения – газовые котлы).

Проектом предлагается оборудование застройки газовыми плитами, водонагревателями, а также отопительными установками, работающими на газу.

Годовые расходы газа на коммунально-бытовые нужды населения определены, исходя из численности населения и укрупненного показателя потребления газа, согласно НГПСО 1-2009.66 (гл.47).

Расчетные показатели часового расхода газа на коммунально-бытовые нужды приняты на основании годового расхода газа и числа использования газа на коммунально-бытовые нужды.

Расчетные показатели часового расхода газа на отопление, вентиляцию жилых домов приняты исходя из потребности газа для выработки 1Гкал/час.

Годовое число часов использования газа на отопление принято 2661.

Годовое число часов использования газа на коммунально-бытовые нужды принято 2250. Объем газопотребления составит 30,3м3/час.

#### Связь

В соответствии с Пособием по проектированию городских (местных) телефонных сетей проводного вещания городских и сельских поселений телефонизация в населенных пунктах для жилого фонда должна быть 100%. Общее количество номеров для проектируемой территории составит 15.

#### 2.4. Планируемое развитие транспортной инфраструктуры

В основу развития улично-дорожной сети проектируемого участка положены красные линии улиц, в соответствии с проектами решений Генерального плана Полевского городского округа применительно к селу Курганово, утвержденное решением Думы Полевского городского округа от 04.12.2012 № 601.

Поперечные профили проектируемых улиц выполнены в соответствии с СП 42.13330.2016. Пешеходное движение организовано по всем улицам проектируемого участка, обеспечивая минимальную дальность перемещения до объектов пешеходного тяготения.

Хранение автотранспорта жителями индивидуальной жилой застройки планируется на собственных приусадебных участках.

Технико-экономические показатели транспортной инфраструктуры проектируемого района приведены в таблице 3.

Таблица 3

### Технико-экономические показатели транспортной инфраструктуры

№ п/п	Наименование	Существующее положение	Проектное положение
1.	Протяжённость улично-дорожной сети всего, км	-	0,382
	в том числе:		
	- магистральная улица районного значения, км	-	-
	- улицы в жилой застройке, км	-	0,271
2.	Плотность магистральной сети, км/км2	-	-
3.	Плотность улично-дорожной сети, км/км2	-	19,1

### 2.5. Планируемое развитие объектов инженерной подготовки территории

В соответствии с требованиями действующих санитарных правил и норм, а также строительных правил (раздел «Инженерная подготовка территории и вертикальная планировка»), была разработана схема поверхностного водоотвода, которая включает следующие мероприятия:

- вертикальная планировка;
- поверхностный водоотвод.

#### 1. Характеристика прилегающей территории и территории проектирования

Рельеф отведенного участка относительно ровный, наиболее пониженные участки рельефа приурочены к долине Верхне-Макаровского водохранилища.

Абсолютные отметки поверхности земли изменяются от 336 до 343 м. Высотное решение проработано в проектных отметках по осям улиц. Естественный сток поверхностных вод осуществляется в нескольких направлениях

На основании существующего состояния и использования территории проектом предлагается организация открытой системы ливневой канализации по средствам канав на проектируемые локальные ливневые очистные сооружения в соответствии проектных решений Генерального плана Полевского городского округа применительно к селу Курганово, утвержденного решением Думы Полевского городского округа от 04.12.2012 № 601.

Также при проектировании системы поверхностного водоотвода с рассматриваемой территории предусмотрен учет дополнительного поверхностного стока прилегающей территории с востока. Границы, прилегающих территории, учитываемых в расчетах объемов поверхностного стока, определены исходя из особенностей рассматриваемой местности.

В основу проектных предложений заложено обеспечение организованной системы поверхностного водоотвода при максимальном сохранении существующего рельефа в соответствии с требованиями СП 42 13330 2011. «Градостроительство. Планировка и застройка городских и сельских поселений».

Максимальная разница между отметками существующего рельефа и проектными отметками, принятыми в настоящем проекте, составляет +0,8 метров.

На территории проектирования отсутствуют источники негативного воздействия на окружающую среду, застройка рассматриваемой территории принята малозатяжная. Исходя из указанных характеристик, основываясь на положениях пункта 287 НГПСО 1-2009.66 («сброс поверхностного стока без очистки допускается с локальных водосборов районов малозатяжного жилищного строительства городов с площади, не превышающей 20 га, и не имеющей источников загрязнения»), на проект предусмотрена организация самотечных канав вдоль всех улиц.

**2. Инженерное благоустройство территории, мероприятия по обеспечению доступа маломобильных групп населения**

Мероприятия по благоустройству включают в себя:

- организацию озеленения;
- устройство пешеходных дорожек, площадок.

Основным видом озеленения территории предусмотрен газон. На территории проектирования следует предусматривать благоустроенные тротуары и дорожки.

В соответствии с СП 35-101-2001 «Проектирование зданий и сооружений с учетом доступности для маломобильных групп населения», благоустройство территории и повышение качества архитектурной среды достигается при соблюдении доступности, безопасности, удобства и информативности зданий для нужд инвалидов, и других маломобильных групп населения без ущемления соответствующих прав, и возможностей других людей, находящихся в этих зданиях.

Критерий доступности содержит требования:

- беспрепятственного движения по коммуникационным путям, помещениям и пространствам;
- достижения места целевого назначения или обслуживания и пользования предоставленными возможностями;
- возможности воспользоваться местами отдыха, ожидания и сопутствующего обслуживания.

Для беспрепятственного доступа инвалидов ко всем объектам общественного пользования следует предусмотреть понижающие площадки в местах пересечения тротуаров с проезжей частью. Высота бортовых камней тротуара должна быть 0,0 мм. Минимальная ширина пониженного бордюра, исходя из габаритов кресла-коляски, должна быть не менее 1500 мм.

**2.6. Планируемое развитие объектов санитарной очистки территории**

Расчет накопления твердых бытовых отходов произведен в соответствии с Нормативами градостроительного проектирования Свердловской области (НГПСО 1-2009.66).

Количество твердых бытовых отходов рассчитывается по формуле:

$$ТБО = НТБО \times П,$$

где ТБО – количество накапливаемых твердых бытовых отходов,

НТБО – минимальный нормативный показатель накопления твердых бытовых отходов,

П – показатель.

Расчет накопления твердых бытовых отходов представлен в таблице 4.

Таблица 4

**Расчет накопления твердых бытовых отходов**

№ п/п	Наименование	Расчетная единица	Норма накопления, м3/год.	Показатели	Количество ТБО, м3/год.
1	Отходы от жилищ несортированные	на 1 человека	1,07	48	51,36
2	Отходы от уборки дорог, улиц, тротуаров и др.	на 1 кв.м площади	0,01	432,18	4,32
	Итого	55,68			

Проектом предусматривается плановая система очистки территории с удалением и обезвреживанием бытового мусора и других твердых отходов, с периодичностью:

- в летний период (при плюсовой температуре свыше +5°) ежедневный;
- в зимний период (при температуре – 5° и ниже) раз в двое-трое суток.

Согласно произведенным расчетам бытовые отходы жилой застройки составляют 55,68 м3/год, или 0,15 м3/сутки. Для застройки предусмотрена организация 1 контейнерной площадки с размещением на них 2 контейнеров 0,75 куб.м (с учетом минимального расстояния до жилой застройки – 20 м в соответствии с СанПин 42-128-4690-88).

Площадки для контейнеров должны иметь ровное асфальтовое или бетонное покрытие, ограждение зелеными насаждениями или какое-либо другое ограждение (кирпичное, сетчатое, бетонное). Размер площадки должен быть рассчитан на установку необходимого числа контейнеров, но не более 5.

Вывоз твердых бытовых отходов предлагается на основании договора с эксплуатирующей организацией на полигон твердых бытовых отходов.

**3. Основные технико-экономические показатели проекта планировки**

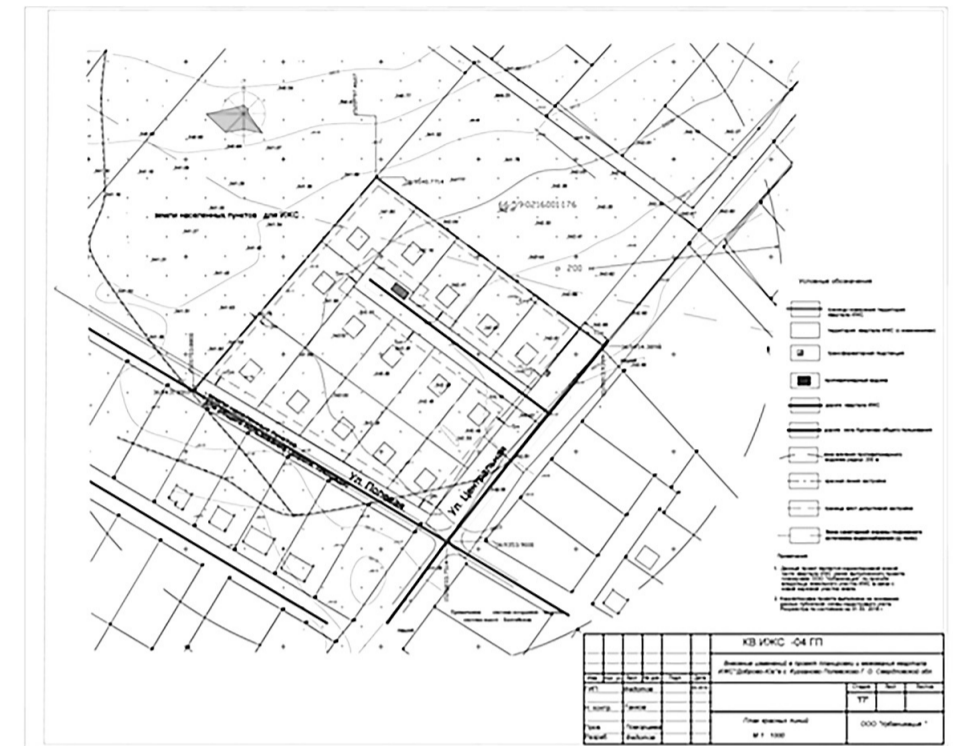
Основные технико-экономические показатели проекта планировки сведены в таблицу 4.

Таблица 4

**Основные технико-экономические показатели**

№ п/п	Наименование показателя	Единица измерения	Современное состояние	Расчетный срок
<b>I. ТЕРРИТОРИЯ</b>				
	Общая площадь земель в границах проектирования	га/%	2,0009/100	2,0009/100
	в том числе:			
1.	Жилые зоны	га/%	-	1,6/78,4
	- зона индивидуальной жилой застройки	га/%	-	1,6/78,4
2.	Общественно-деловые зоны	га/%	-	-
	- территория объектов коммунального обслуживания	га/%	-	-
3.	Рекреационные зоны	га/%	-	-
	- Древесно-кустарниковая растительность	га/%	-	-
	- луговая растительность	га/%	-	-
	- озеленение общего пользования	га/%	-	-
4.	Прочие зоны	га/%	-	0,433021,6
	- территория общего пользования	га/%	-	0,4330/21,6
<b>II. НАСЕЛЕНИЕ</b>				
1.	Общая численность населения	чел.	-	48
2.	Плотность населения на территории застройки	чел. на га	-	24
<b>III. ЖИЛИЩНЫЙ ФОНД</b>				

1.	Средняя обеспеченность населения	кв.м/чел. в индивидуальной жилой застройке	-	60,0
2.	Общий объем жилищного фонда	S общ. кв.м	-	2880
		кол-во домов	-	48
3.	Плотность жилищного фонда	кв.м/чел	-	60



ООО «УРБАНИЗАЦИЯ»

**Внесение изменений в проект планировки и межевания территории квартала индивидуального жилого строительства «Доброво – Юг» в с. Курганово Полевского Г.О. Свердловской области**

**Том 3. Проект межевания территории**

Шифр проекта КВ.ИЖС – 04ГП

Екатеринбург 2018

**Список разработчиков**

Главный архитектор проекта  
архитектор  
архитектор

А.П. Федотов  
И. С. Танков  
П.А. Поморцева

**Состав проекта по планировке территории**

№ п/п	Наименование	Масштаб	Количество листов
1.	Внесение изменений в проект планировки и межевания территории квартала индивидуального жилого строительства «Доброво-Юг» в с. Курганово Полевского Г.О. Свердловской области <b>Том 1. Основная (утверждаемая часть)</b>		
2.	Положение о характеристиках планируемого развития территории и размещении объектов капитального строительства		14
3.	План красных линий	1:1000	1
4.	Внесение изменений в проект планировки и межевания территории квартала индивидуального жилого строительства «Доброво-Юг» в с. Курганово Полевского Г.О. Свердловской области <b>Том 2. Материалы по обоснованию проекта планировки</b>	-	
5.	Обоснование определения границ зон планируемого размещения объектов капитального строительства, обоснование положений по планировке территории.		
6.	Схема расположения проектируемой территории в структуре с. Курганово.	б/м	1
7.	Схема улично-дорожной сети и движения транспорта	1:1000	1
8.	Схема вертикальной планировки	1:1000	1
9.	Схема расположения инженерных сетей и объектов.	1:1000	1
10.	Внесение изменений в проект планировки и межевания территории квартала индивидуального жилого строительства «Доброво-Юг» в с. Курганово Полевского Г.О. Свердловской области. <b>Том 3. Проект межевания</b> Основная часть и материалы по обоснованию проекта межевания		
11.	Текстовая часть		
12.	Схема межевания территории	1:500	1
13.	Материалы по обоснованию проекта межевания. Чертеж границы существующих земельных участков	1:1000	1

**Текстовая часть  
Содержание**

Введение	22
1. Краткая характеристика территории проектирования	24
1.1. Описание и характеристика территории проектирования	25
2. Ведомость образуемых земельных участков	26
3. Предложения по установлению границ действия публичных сервитутов	29

**Введение**

Внесение изменений в проект планировки и межевания территории квартала индивидуального жилого строительства «Доброво-Юг» в с. Курганово Полевского Г.О. Свердловской области разработан коллективом ООО «УРБАНИЗАЦИЯ».

Основания для разработки документации:

- обращение частных лиц – владельцев участка территории

При разработке проекта планировки территории учтены и использованы следующие законодательные и нормативные документы:

- Водный кодекс Российской Федерации;
- Градостроительный Кодекс Российской Федерации;
- Земельный Кодекс Российской Федерации;
- Лесной кодекс Российской Федерации;
- РДС 30-201-98 «Инструкция о порядке проектирования и установления красных линий в городах и других поселениях Российской Федерации», принятая постановлением Государственного комитета Российской Федерации по жилищной и строительной политике от 06.04.1998 № 18-30 «О принятии и введении в действие РДС 30-201-98 «Инструкция о порядке проектирования и установления красных линий в городах и других поселениях Российской Федерации»;
- СНиП 11-04-2003 «Инструкция о порядке разработки, согласования, экспертизы и утверждения градостроительной документации», утвержденная постановлением Государственного комитета Российской Федерации по строительству и жилищно-коммунальному комплексу от 29.12.2002 № 150 «Об утверждении Инструкции о порядке разработки, согласования, экспертизы и утверждения градостроительной документации» (в части, не противоречащей Градостроительному Кодексу Российской Федерации);
- СанПиН 2.2.1/2.1.1.1200-03 «Санитарно-защитные зоны и санитарная классификация предприятий, сооружений и иных объектов», утверждены постановлением Главного государственного санитарного врача Российской Федерации от 10.04.2008 № 25 «Об утверждении СанПиН 2.2.1/2.1.1.2361-08» (далее – СанПиН 2.2.1/2.1.1.1200-03); - СНиП 1.04.03-85\* «Нормы продолжительности строительства и задела в строительстве предприятий, зданий и сооружений», утвержденные постановлением Госстроя СССР и Госплана СССР от 17.04.1985 № 51/90 «Об утверждении Нормы продолжительности строительства и задела в строительстве предприятий, зданий и сооружений. СНиП 1.04.03-85\*» (далее – СНиП 1.04.03-85\*);
- СП 42.13330.2011. «Свод правил. Градостроительство. Планировка и застройка городских и сельских поселений. Актуализированная редакция СНиП 2.07.01-89\*», утвержденный приказом Министерства регионального развития Российской Федерации от 28.12.2010 № 820 «Об утверждении свода правил «СНиП 2.07.01-89\* «Градостроительство. Планировка и застройка городских и сельских поселений» (далее – СП 42.13330.2011);
- СП 51.13330.2011 «Защита от шума Актуализированная редакция СНиП 23-03-2003», утвержденный приказом Министерства регионального развития Российской Федерации от 28.12.2010 № 825 «Об утверждении свода правил «СНиП 23-03-2003 «Защита от шума»;
- СП 34.13330.2012. «Свод правил. Автомобильные дороги. Актуализированная редакция СНиП 2.05.02-85\*», утвержденный приказом Министерства регионального развития Российской Федерации от 30.06.2012 № 266 «Об утверждении свода правил «СНиП 2.05.02-85\* «Автомобильные дороги»;
- «Нормативы градостроительного проектирования Свердловской области» НГПСО 1-2009.66, утвержденные постановлением Правительства Свердловской области от 15.03.2010 № 380-ПП «Об утверждении нормативов градостроительного проектирования Свердловской области» (далее – НГПСО 1-2009.66);

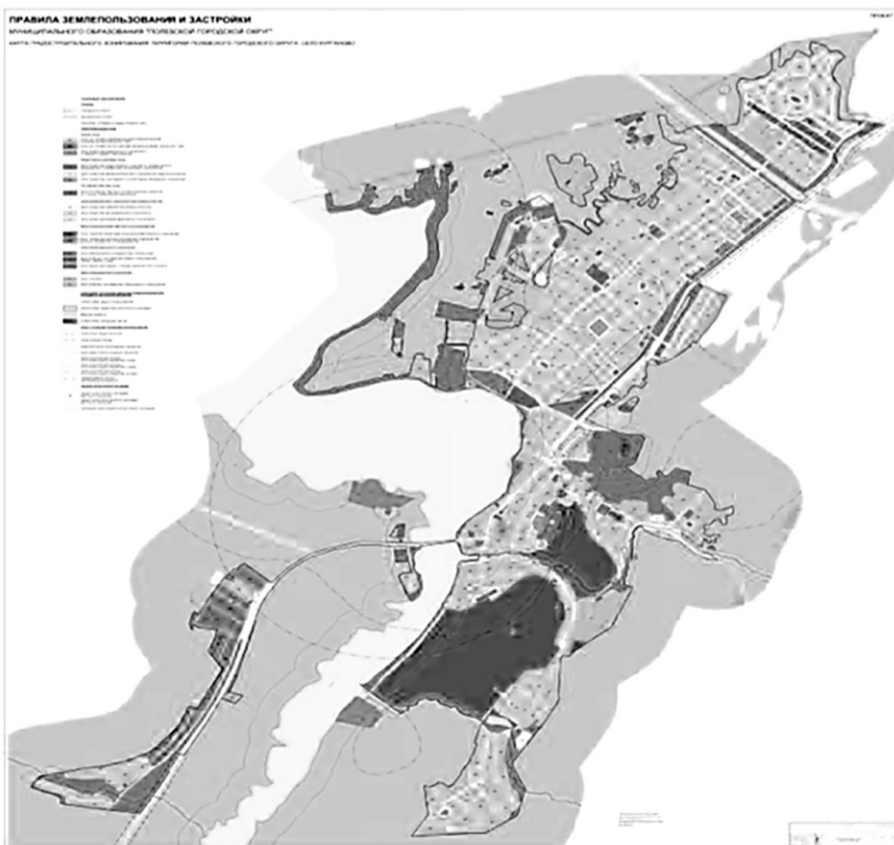
#### Исходные данные, в т.ч. результаты инженерно топографических изысканий:

- Схема территориального планирования Свердловской области, утвержденная постановлением Правительства Свердловской области от 31.08.2009 № 1000-ПП «Об утверждении Схемы территориального планирования Свердловской области» (далее – Схема территориального планирования);
- Генеральный план развития городского округа – муниципального образования «город Екатеринбург», утвержденный Решением Екатеринбургской городской Думы от 06.07.2004 № 60/1, МУ («Мастерская Генерального плана» 2003 г.) в редакции Решения Екатеринбургской городской Думы от 24.11.2015 № 52/42;
- Правила землепользования и застройки территории городского округа муниципального образования «город Екатеринбург», утвержденные Решением городской Думы от 13.11.07 № 68/48; Исходные данные, используемые в проекте:
- Работа выполнена на основе решений Генерального плана Полевского городского округа применительно к селу Курганово, утвержденного решением Думы Полевского городского округа от 04.12.2012 № 601;
- Материалы ранее выполненного Нами Проекта планировки квартала индивидуального жилого строительства «Доброво-Юг» в с. Курганово Полевского городского округа Свердловской области на территорию общей площадью 2,0009 га по заказу владельцев данного участка земли;
- Правила Землепользования и застройки Полевского Г.О. от 16.12.2016 № 600 (в редакции от 27.07.2017 3684, 23.03.2018 № 66) – Зона санитарной охраны подземного источника водоснабжения (III пояса);
- Документация по планировке территории выполнена по результатам инженерно- топографических изысканий, выполненной ранее для всего квартала «Доброво-Юг» конкретно в системе координат, которую применяет на данный период времени филиал ФКБУ «ФКП Росреестра» по Свердловской области, систему координат МСК – 66;
- Схема кадастрового деления территории, полученная официально по состоянию на 03.2018 г из публичной кадастровой карты РОСРЕЕСТРА кадастровым инженером.

#### 1. Краткая характеристика территории проектирования

Рассматриваемая территория располагается в юго-западной части квартала «Доброво-Юг» с Курганово Полевского Г.О. Свердловской области.

Рис. 1. Схема размещения территории проектирования в структуре с. Курганово.



Условные обозначения:

- ◆ - Местоположение проектируемой территории.

#### 1.1. Описание и характеристика территории проектирования

Территория проектирования располагается на разграниченных землях кадастрового района 66:59 с категорией земель населенных пунктов. В границы участка проектирования попал один участок, поставленный на кадастровый учет с кадастровым номером 66:59:0216001:172. Участок имеет разрешенное использование «для индивидуальной жилой застройки».

Согласно сведениям Федеральной службы государственной регистрации кадастра и картографии, участок находится в частной собственности.

Основные сведения о земельном участке, попадающем в границы проектирования представлены в таблице 1.

Таблица 1

#### Сведения о земельных участках, попадающих в границу проектирования

№ п/п	Кадастровый номер земельного участка/квартала (статус)	Площадь земельного участка, кв.м	Категория земельного участка	Разрешенное использование земельного участка	Правообладатель земельного участка	Вид права на земельный участок
1.	66:59:0216001:172 (учтённый)	20009 (уточнённая)	Земли населённых пунктов	для индивидуальной жилой застройки	Частные лица	Собственность

#### 2. Ведомость образуемых земельных участков

Все формируемые участки образованы путем раздела земельного участка 66:41:0607003:121 с сохранением исходного участка в измененных границах. Основные характеристики образуемых земельных участков представлены в таблице 2.

Таблица 2

#### Ведомость образуемых земельных участков

Условный номер участка	Вид разрешенного использования по классификатору	Площадь кв. м	№ поворотной точки	X	Y	Примечание
:ЗУ01	Для индивидуального жилищного строительства	1039	1	369478,8053	1520881,0118	
			2	369463,1798	1520901,8954	
			3	369432,0502	1520877,0192	
			4	369447,5461	1520856,0900	
:ЗУ02	Для индивидуального жилищного строительства	1039	1	369494,3020	1520860,1360	
			2	369478,8053	1520881,0118	
			3	369447,5461	1520856,0900	
			4	369463,0464	1520835,2171	
:ЗУ03	Для индивидуального жилищного строительства	1039	1	369509,7987	1520839,2657	
			2	369494,3020	1520860,1360	
			3	369463,0464	1520835,2171	
			4	369478,5443	1520814,4102	
:ЗУ04	Для индивидуального жилищного строительства	934	1	369525,1169	1520818,3470	
			2	369509,7987	1520839,2657	
			3	369481,7469	1520816,8512	
			4	369497,1729	1520795,9670	
:ЗУ05	Для индивидуального жилищного строительства	1164	1	369540,7714	1520797,4607	
			2	369525,1169	1520818,3470	
			3	369490,9184	1520790,9815	
			4	369508,0159	1520769,4793	
			5			
			6			
:ЗУ06	Для индивидуального жилищного строительства	1373	1	369508,0159	1520769,4793	
			2	369490,9184	1520790,9815	
			3	369453,3852	1520761,0676	
			4	369470,8520	1520737,6401	
			5			
			6			
:ЗУ07	Для индивидуального жилищного строительства	1039	1	369484,6617	1520784,9966	
			2	369469,1559	1520806,8627	
			3	369437,8916	1520781,9369	
			4	369453,3852	1520761,0676	
:ЗУ08	Для индивидуального жилищного строительства	1039	1	369469,1559	1520806,8627	
			2	369453,6606	1520827,7342	
			3	369422,3913	1520802,8063	
			4	369437,8916	1520781,9369	
:ЗУ09	Для индивидуального жилищного строительства	1039	1	369453,6606	1520827,7342	
			2	369438,1508	1520848,5939	
			3	369406,8959	1520823,6813	
			4	369422,3913	1520802,8063	
:ЗУ10	Для индивидуального жилищного строительства	1039	1	369438,1506	1520848,5939	
			2	369422,6256	1520869,4706	
			3	369391,3962	1520844,5512	
			4	369406,8959	1520823,6813	
:ЗУ11	Для индивидуального жилищного строительства	817	1	369406,8959	1520823,6813	
			2	369391,3962	1520844,5512	
			3	369367,6976	1520825,5605	
			4	369381,1499	1520803,1536	

:ЗУ12	Для индивидуального жилищного строительства	886	1	369422,3913	1520802,8063
			2	369406,8959	1520826,6813
			3	369381,1499	1520803,1536
			4	369394,8250	1520780,8267
:ЗУ13	Для индивидуального жилищного строительства	950	1	369437,8916	1520781,9369
			2	369422,3913	1520802,8063
			3	369394,8250	1520780,8267
			4	369408,2579	1520758,3131
:ЗУ14	Для индивидуального жилищного строительства	1019	1	369453,3852	1520761,0676
			2	369437,8916	1520781,9369
			3	369408,2579	1520758,3131
			4	369421,6959	1520735,7994
:ЗУ15	Для индивидуального жилищного строительства	1263	1	369737,6401	1520737,6401
			2	369453,3852	1520761,0676
			3	369421,6959	1520735,7994
			4	369437,5617	1520709,1711
:ЗУ16	Земельные участки (территории) общего пользования (12.0)	4330	1	369463,1798	1520901,8954
			2	369454,3898	1520913,9399
			3	369353,9000	150833,7514
			4	369431,3900	1520703,8800
			5	369437,5617	1520709,1711
			6	369367,6976	1520825,5605
			7	369422,6256	1520869,4706
			8	369484,6617	1520785,9966
			9	369497,1729	1520795,9670
			10	369481,7469	1520816,8512
			11	369478,5443	1520814,4102
			12	369432,0502	1520877,0192

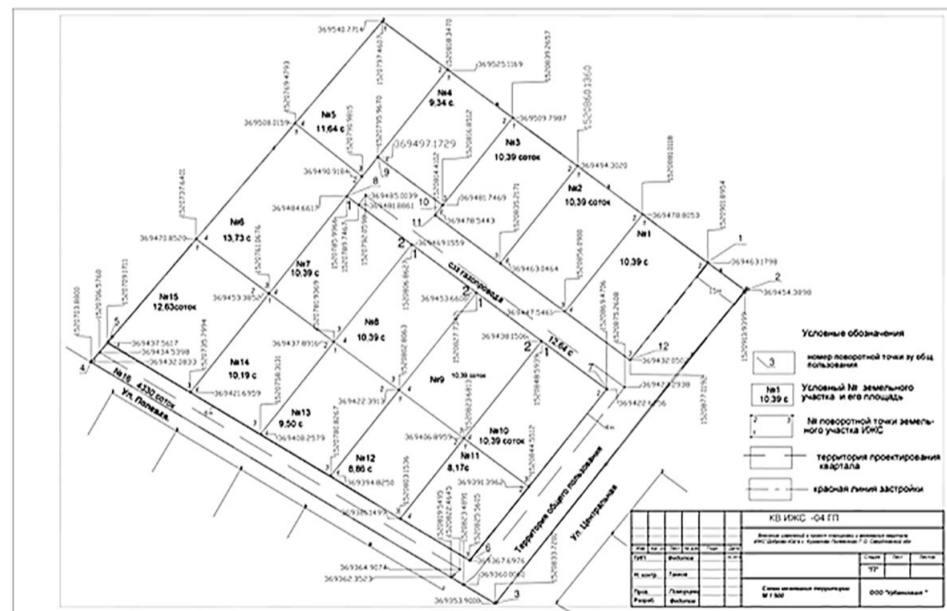
Информация о преобразуемых земельных участках приведена в Таблице 3.

Таблица 3

**Ведомость преобразуемых земельных участков**

Кадастровый номер участка	Категория	Вид разрешенного использования	Необходимость проведения кадастровых работ	Площадь после преобразования
66:59:0216001:172 (учтённый)	Земли населенных пунктов	для индивидуальной жилой застройки	Изменение земельного участка путем раздела	2,0009 га

3. Предложения по установлению границ действия публичных сервитутов  
Установление публичных сервитутов не требуется.



**АДМИНИСТРАЦИЯ ПОЛЕВСКОГО ГОРОДСКОГО ОКРУГА  
ПОСТАНОВЛЕНИЕ**

от 04.10.2018 № 390-ПА

**О предоставлении разрешения на отклонение от предельных параметров разрешенного строительства, реконструкции объекта капитального строительства**

В соответствии со статьями 39, 40 Градостроительного кодекса Российской Федерации, статьей 28 Федерального закона от 06 октября 2003 года № 131-ФЗ «Об общих принципах организации местного самоуправления в Российской Федерации», статьями 8, 12 и 16 Правил землепользования и застройки Полевского городского округа, утвержденным решением Думы Полевского городского округа от 16.12.2016 № 600 (в редакции от 27.07.2017 № 684, от 01.02.2018 № 56, от 22.03.2018 № 66), постановлением Администрации Полевского городского округа от 18.12.2014 № 676-ПА «Об утверждении Административного регламента предоставления муниципальной услуги «Предоставление разрешения на отклонение от предельных параметров разрешенного строительства, реконструкции объекта капитального строительства на территории Полевского городского округа» (в редакции от 08.06.2016 № 875, от 04.08.2016 № 284-ПА), на основании заключения о результатах публичных слушаний от 13.09.2018, руководствуясь рекомендациями Комиссии по землепользованию и застройке Полевского городского округа от 14.09.2018, Администрация Полевского городского округа

**ПОСТАНОВЛЯЕТ:**

1. Предоставить разрешение на отклонение от предельных параметров разрешенного строительства, реконструкции объекта капитального строительства:

1) Викуловой Алевтине Васильевне (на основании заявления в связи со строительством жилого дома) в части уменьшения минимального отступа от границ земельного участка, за пределами которого запрещено строительство зданий, строений, сооружений (минимальный отступ от границы соседнего земельного участка, на котором расположен индивидуальный жилой дом, до жилого дома – 3 м), с кадастровым номером 66:59:0211002:470, площадью 1327 кв.м, расположенного по адресу: Свердловская область, город Полевской, село Полдневая, улица Комсомольская, дом 55 (зона застройки индивидуальными жилыми домами и домами блокированного типа – Ж1), с 3 м до 1 м со стороны участка, расположенного по адресу: Свердловская область, город Полевской, село Полдневая, улица Комсомольская, дом 57.

2. Контроль за исполнением настоящего постановления возложить на первого заместителя Главы Администрации Полевского городского округа Федюнина А.В.

3. Опубликовать настоящее постановление в газете «Диалог» и разместить на официальном сайте Администрации Полевского городского округа в сети «Интернет» (<http://polevsk.midural.ru>).

4. Настоящее постановление вступает в силу с момента опубликования.

*Глава Полевского городского округа К.С. Поспелов*

**ДУМА  
ПОЛЕВСКОГО ГОРОДСКОГО ОКРУГА  
шестого созыва  
РЕШЕНИЕ**

27.09.2018 № 114

**О награждении Почётной грамотой Думы Полевского городского округа**

Рассмотрев представленное ходатайство и документы, руководствуясь решением Думы Полевского городского округа от 28.10.2010 № 229 «Об утверждении Положения о Почётной грамоте Думы Полевского городского округа» (в редакции решения Думы от 28.04.2014 № 128), статьей 25 Устава Полевского городского округа,

**Дума Полевского городского округа**

**РЕШИЛА:**

1. Наградить Почётной грамотой Думы Полевского городского округа за плодотворный добросовестный труд, профессиональное мастерство, преданность избранному делу и в связи с Днём работников сельского хозяйства и перерабатывающей промышленности:

- Клузову Евгению Витальевичу – лаборанта химического анализа 3 разряда лаборатории открытого акционерного общества «Полевской молочный комбинат»;
- Максюшину Анну Михайловну – машиниста по стирке и ремонту спецодежды участка санитарной гигиены открытого акционерного общества «Полевской молочный комбинат»;
- Тимченко Ольгу Анатольевну – начальника смены службы производства открытого акционерного общества «Полевской молочный комбинат»;
- Чиклину Светлану Ивановну – укладчика-упаковщика 2 разряда службы производства открытого акционерного общества «Полевской молочный комбинат»;
- Шапочкина Дмитрия Сергеевича – наладчика оборудования 6 разряда службы главного инженера открытого акционерного общества «Полевской молочный комбинат».

2. Информация о награждении подлежит опубликованию в газете «Диалог».

3. Направить данное решение Главе Полевского городского округа – К.С. Поспелову для информации, ГАУПСО «Редакция газеты «Диалог» (Е.А. Рыбчак) для опубликования.

*Председатель Думы Полевского городского округа И.Б. Кочев*

**УПРАВЛЕНИЕ МУНИЦИПАЛЬНЫМ ИМУЩЕСТВОМ  
ПОЛЕВСКОГО ГОРОДСКОГО ОКРУГА**

**Информационное сообщение об итогах продажи имущества посредством публичного предложения, назначенной на 01 октября 2018 года**

**Наименование продавца имущества:** ОМС Управление муниципальным имуществом ПГО.  
**Наименование имущества и иные позволяющие его индивидуализировать сведения:** нежилое помещение (№№ 24-30, 33-41 по поэтажному плану 1 этажа), расположенное по адресу: Свердловская область, город Полевской, улица Нахимова, 15, общей площадью 196,3 кв.м., кадастровый номер: 66:59:0101005:1469;  
год постройки здания – 1966;  
конструктивные элементы здания: фундамент – бетонный ленточный; наружные стены – шлакоблочные; перегородки – кирпичные, дощатые; перекрытия – железобетонные плиты; санитарно-технические и электрические устройства: отопление – центральное, водоснабжение и канализация – централизованное; электроснабжение – проводка скрытая.

**Итоги:** в соответствии с пунктом 12 Постановления Правительства РФ от 22.07.2002 № 549 «Об утверждении Положений об организации продажи государственного или муниципального имущества посредством публичного предложения и без объявления цены», в связи с отсутствием заявок на участие в продаже имущества, продажа посредством публичного предложения признана несостоявшейся.

*и.о.начальника Управления Н.С.Пузакова*

**УПРАВЛЕНИЕ МУНИЦИПАЛЬНЫМ ИМУЩЕСТВОМ  
ПОЛЕВСКОГО ГОРОДСКОГО ОКРУГА**

**Информационное сообщение об итогах продажи имущества посредством публичного предложения, назначенной на 01 октября 2018 года**

**Наименование продавца имущества:** ОМС Управление муниципальным имуществом ПГО.  
**Наименование имущества и иные позволяющие его индивидуализировать сведения:** нежилое помещение, расположенное по адресу: Свердловская область, город Полевской, улица Совхозная, 13, помещения 1-29, этаж № 1, общей площадью 1575,6 кв.м., кадастровый номер: 66:59:0101029:574.  
Год постройки – 1989.

Конструктивные элементы здания: фундамент – ленточный крупноблочный; наружные стены – шлакоблок; перегородки – доски; перекрытия – железобетонные плиты; полы – бетонные, дощатые; оконные проемы – переплеты двойные створные, двойные глухие; проемы дверные – металлические, дощатые, входные группы – пластиковые; отделка стен – штукатурка; отделка потолков – штукатурка.

Санитарно-технические и электрические устройства: отопление – центральное (не функционирует); электроосвещение – проводка скрытая.

**Итоги:** в соответствии с пунктом 12 Постановления Правительства РФ от 22.07.2002 № 549 «Об утверждении Положений об организации продажи государственного или муниципального имущества посредством публичного предложения и без объявления цены», в связи с отсутствием заявок на участие в продаже имущества, продажа посредством публичного предложения признана несостоявшейся.

*и.о.начальника Управления Н.С.Пузакова*

УПРАВЛЕНИЕ МУНИЦИПАЛЬНЫМ ИМУЩЕСТВОМ  
ПОЛЕВСКОГО ГОРОДСКОГО ОКРУГА**Информационное сообщение об итогах продажи имущества  
посредством публичного предложения, назначенной на 02 октября 2018 года**

**Наименование продавца имущества:** ОМС Управление муниципальным имуществом ПГО.  
**Наименование имущества и иные позволяющие его индивидуализировать сведения:** нежилое помещение (№№ 27-38 по поэтажному плану второго, третьего и четвертого этажей), расположенное по адресу: Свердловская область, город Полевской, микрорайон Черемушки, 1, общей площадью 656,1 кв.м., кадастровый номер: 66:59:0101013:2544.  
Год постройки здания – 1962.

Конструктивные элементы здания: наружные стены – крупные ж/бетонные блоки; перекрытия – железобетонные плиты; полы – железобетонные плиты; проемы оконные – пластиковые; проемы дверные – металлические.

**Итоги:** в соответствии с пунктом 12 Постановления Правительства РФ от 22.07.2002 № 549 «Об утверждении Положений об организации продажи государственного или муниципального имущества посредством публичного предложения и без объявления цены», в связи с отсутствием заявок на участие в продаже имущества, продажа посредством публичного предложения признана несостоявшейся.

*и.о.начальника Управления Н.С.Пузакова*

УПРАВЛЕНИЕ МУНИЦИПАЛЬНЫМ ИМУЩЕСТВОМ  
ПОЛЕВСКОГО ГОРОДСКОГО ОКРУГА**Информационное сообщение об итогах продажи имущества  
посредством публичного предложения, назначенной на 02 октября 2018 года**

**Наименование продавца имущества:** ОМС Управление муниципальным имуществом ПГО.  
**Наименование имущества и иные позволяющие его индивидуализировать сведения:** нежилое помещение, расположенное по адресу: Свердловская область, город Полевской, село Курганово, улица Школьная, дом 7, помещения 31-38, общей площадью 86,7 кв.м., кадастровый номер: 66:59:0201002:1627.  
Год постройки здания – 1985.

Конструктивные элементы здания: наружные стены – шлакоблок; перегородки – кирпич; перекрытия – железобетонные плиты; полы – бетонные.

Санитарно-технические и электрические устройства: отопление – от местной котельной, водоснабжение, канализация и горячее водоснабжение – централизованное; электроснабжение – проводка скрытая.

**Итоги:** в соответствии с пунктом 12 Постановления Правительства РФ от 22.07.2002 № 549 «Об утверждении Положений об организации продажи государственного или муниципального имущества посредством публичного предложения и без объявления цены», в связи с отсутствием заявок на участие в продаже имущества, продажа посредством публичного предложения признана несостоявшейся.

*и.о.начальника Управления Н.С.Пузакова*

УПРАВЛЕНИЕ МУНИЦИПАЛЬНЫМ ИМУЩЕСТВОМ  
ПОЛЕВСКОГО ГОРОДСКОГО ОКРУГА**ИНФОРМАЦИОННОЕ СООБЩЕНИЕ  
о продаже муниципального имущества**

**1. Наименование органа местного самоуправления, принявшего решение об условиях приватизации имущества:** Полевской городской округ.

**Реквизиты решения:** Постановление Главы Полевского городского округа от 11.07.2018 № 1094 «Об утверждении условий приватизации нежилого помещения (подвал), расположенного по адресу: Свердловская область, город Полевской, улица Коммунистическая, 48».

**Организатор торгов:** орган местного самоуправления Управление муниципальным имуществом Полевского городского округа.

**2. Наименование имущества и иные позволяющие его индивидуализировать сведения:** нежилое помещение (№№ 9-14 по поэтажному плану подвала), расположенное по адресу: Свердловская область, город Полевской, улица Коммунистическая, 48, общей площадью 259,0 кв.м. Кадастровый номер: 66:59:0101014:1948. Год постройки здания 1974. Конструктивные элементы здания: наружные стены – шлакоблочные; перекрытия – железобетонные; полы – бетонные; отделка стен, потолков – штукатурка, окраска известковыми и масляными составами. Санитарно-технические и электрические устройства: отопление – центральное, водоснабжение, электроснабжение.

**3. Способ приватизации имущества:** продажа имущества посредством публичного предложения.

**4. Цена первоначального предложения:** 3 090 000 (три миллиона девяносто тысяч) рублей, в том числе НДС 18%.

Величина снижения цены первоначального предложения («шаг понижения») 5% начальной цены - 154 500 (сто пятьдесят четыре тысячи пятьсот) рублей.

Величина повышения цены («шаг аукциона») 50% «шага понижения» – 77 250 (семьдесят семь тысяч двести пятьдесят) рублей.

Минимальная цена предложения (цена отсечения) 50% начальной цены — 1 545 000 (один миллион пятьсот сорок пять тысяч) рублей, в том числе НДС 18%.

**5. Форма подачи предложений о цене:** открытая.

**6. Условия и сроки платежа, необходимые реквизиты счетов:**

Форма платежа – единовременная (рассрочка не предоставляется). Покупатель перечисляет денежные средства на счет Продавца в течение 10 дней с момента подписания договора купли-продажи по следующим реквизитам:

Получатель: УФК по Свердловской области (ОМС Управление муниципальным имуществом ПГО) № 40101810500000010010 БИК 046577001 в ГРКЦ ГУ Банка России по Свердловской области г. Екатеринбург, Код дохода бюджетной классификации (КБК) 902.1.14.02043.04.0001.410 ОКТМО 65754000. Назначение платежа «Доходы от реализации объектов нежилого фонда, иного имущества, находящегося в собственности городских округов».

**7. Размер задатка, срок и порядок его внесения, необходимые реквизиты счетов:**

Задаток за участия в продаже имущества 20 % от цены первоначального предложения – 618 000 (шестьсот восемнадцать тысяч) рублей.

Задаток следует перечислить на счет ОМС Управление муниципальным имуществом ПГО по следующим реквизитам:

Получатель: Финансовое управление Администрации Полевского городского округа  
ИНН 6626021174, КПП 662601001  
Р/сч: 40302810012405000002 в ОАО «СКБ-Банк» г. Екатеринбург, Кор/сч: 30101810800000000756, БИК 046577756

Назначение платежа: (ОМС Управление муниципальным имуществом ПГО л/счет № 05902230970) задаток за участие в продаже имущества (адрес объекта и дата проведения продажи имущества).

Задаток должен поступить не позднее 30 октября 2018 года.

Данное сообщение является публичной офертой для заключения договора о задатке в соответствии со статьей 437 Гражданского кодекса Российской Федерации, а подача претендентом заявки и перечисление задатка являются акцептом такой оферты, после чего договор о задатке считается заключенным в письменной форме.

Суммы задатков возвращаются участникам продажи посредством публичного предложения, за исключением победителя такой продажи, в течение пяти дней с даты подведения ее итогов.

**8. Порядок, место, даты начала и окончания подачи заявок.**

Прием заявок на приобретение муниципального имущества посредством публичного предложения осуществляется в рабочее время: пн.: с 08.00 до 18.00 часов; вт. – чт.: с 08.00 до 17.00 часов; пт.: с 08.00 до 16.00 часов (обеденный перерыв с 12:00 до 13:00) **с 05 октября 2018 года до 30 октября 2018 года** по адресу: Свердловская область, город Полевской, улица Ленина, 2, кабинет 32, телефон (34350) 4-03-74.

Одно лицо имеет право подать только одну заявку.

Претендент имеет право отозвать поданную заявку на участие в продаже посредством публичного предложения до момента признания его участником продажи.

**9. Перечень предоставляемых участниками торгов документов и требования к их оформлению:**

- заявку по установленной форме (приложение № 1);

Юридические лица дополнительно предоставляют следующие документы:

- заверенные копии учредительных документов;

- документ содержащий сведения о доле Российской Федерации, субъекта Российской Федерации или муниципального образования в уставном капитале юридического лица (реестр владельцев акций либо выписка из него или заверенные печатью юридического лица (при наличии печати) и подписанное его руководителем письмо);

- документ, который подтверждает полномочия руководителя юридического лица на осуществление действий от имени юридического лица (копия решения о назначении этого лица или о его избрании) и в соответствии с которым руководитель юридического лица обладает правом действовать от имени юридического лица без доверенности;

Физические лица предъявляют документ, удостоверяющий личность, или представляют копии всех его листов.

В случае если от имени претендента действует его представитель по доверенности, к заявке должна быть приложена доверенность на осуществление действий от имени претендента, оформленная в установленном порядке, или нотариально заверенная копия такой доверенности. В случае, если доверенность на осуществление действий от имени претендента подписана лицом, уполномоченным руководителем юридического лица, заявка должна содержать также документ, подтверждающий полномочия этого лица.

Все листы документов, предоставляемых одновременно с заявкой, либо отдельные тома данных документов должны быть прошиты, пронумерованы, скреплены печатью претендента (при наличии печати) (для юридического лица) и подписаны претендентом или его представителем.

К данным документам (в том числе к каждому тому) также прилагается опись. Заявка и такая опись составляются в двух экземплярах, один из которых остается у продавца, другой – у претендента.

**10. Срок заключения договора купли-продажи имущества.**

Договор купли-продажи с победителем заключается не позднее чем через пять рабочих дней с даты проведения продажи посредством публичного предложения.

При уклонении или отказе победителя продажи посредством публичного предложения от заключения в установленный срок договора купли-продажи он утрачивает право на заключение указанного договора и задаток ему не возвращается.

**11. Порядок ознакомления покупателей с иной информацией, условиями договора купли-продажи:**

Претендент имеет право ознакомиться с объектом продажи, технической документацией, с условиями договора купли-продажи в рабочие дни **с 05 октября 2018 года до 30 октября 2018 года** с 9 часов до 16 часов по адресу приема заявок.

**12. Ограничения участия отдельных категорий физических лиц и юридических лиц в приватизации имущества:** в соответствии с действующим законодательством.

**13. Порядок определения победителей:**

Признание претендентов участниками продажи имущества производится **01 ноября 2018 года в 11.30 часов.**

Процедура продажи посредством публичного предложения состоится **06 ноября 2018 года, начало в 11.30 часов** по адресу: Свердловская область, город Полевской, улица Ленина, 2, кабинет 35.

Право приобретения муниципального имущества принадлежит участнику продажи посредством публичного предложения, который подтвердил цену первоначального предложения или цену предложения, сложившуюся на соответствующем «шаге понижения», при отсутствии предложений других участников продажи посредством публичного предложения.

**14. Место и срок подведения итогов продажи муниципального имущества:** Свердловская область, город Полевской, улица Ленина, 2, кабинет 35, **06 ноября 2018 года.**

Итоги продажи посредством публичного предложения оформляются уведомлением о признании участника продажи посредством публичного предложения победителем, которое выдается победителю или его полномочному представителю под расписку в день подведения итогов продажи посредством публичного предложения.

**15. Сведения обо всех предыдущих торгах по продаже имущества, объявленных в течение года, предшествующего его продаже, и об итогах торгов по продаже имущества.**

Аукцион, назначенный на 03.07.2018 года, признан несостоявшимся, в связи с отсутствием заявок на участие в аукционе.

Продажи посредством публичного предложения, назначенные на 20.08.2018 и 26.09.2018 года, признаны несостоявшимися, в связи с отсутствием заявок на участие в продаже имущества.

Приложение № 1

Орган местного самоуправления  
Управление муниципальным имуществом  
Полевского городского округа

**ЗАЯВКА  
НА УЧАСТИЕ В ПРОДАЖЕ ПОСРЕДСТВОМ ПУБЛИЧНОГО ПРЕДЛОЖЕНИЯ**

(полное наименование юридического лица, ОГРН, должность, фамилия, имя, отчество

представителя, реквизиты документа, подтверждающего его полномочия, или фамилия, имя,

отчество и паспортные данные физического лица, адрес (регистрации, почтовый),

кон. телефон

принимая решение об участии в продаже посредством публичного предложения нежилого помещения, расположенного по адресу: Свердловская область, город Полевской, улица Коммунистическая, 48, общей площадью 259,0 кв.м. Кадастровый номер: 66:59:0101014:1948, \_\_\_\_\_ обязуется:

1) соблюдать условия проведения продажи посредством публичного предложения, содержащиеся в информационном сообщении о продаже муниципального имущества, а также порядок проведения продажи посредством публичного предложения, установленный Федеральным законом от 21.12.2001 № 178-ФЗ «О приватизации государственного и муниципального имущества»;

2) в случае признания победителем продажи посредством публичного предложения подписать уведомление о признании участника продажи посредством публичного предложения победителем, заключить договор купли-продажи не позднее чем через пять рабочих дней с даты проведения продажи посредством публичного предложения и произвести оплату стоимости нежилого помещения, установленную по результатам продажи посредством публичного предложения, в сроки и на счет, определенные информационным сообщением о продаже муниципально-

го имущества и договором купли-продажи. С проектом договора купли-продажи ознакомлен, с условиями проекта договора купли-продажи согласен.

Я предварительно согласен на использование Продавцом моих персональных данных согласно статье 3 Федерального закона от 27.07.2006 № 152-ФЗ «О персональных данных», в целях, определенных пунктом 11 статьи 15 Федерального закона от 21.12.2001 № 178-ФЗ «О приватизации государственного и муниципального имущества», в случае признания меня участником продажи.

Адрес и банковские реквизиты Претендента (в том числе почтовый адрес для высылки уведомлений о результатах рассмотрения предоставленной Продавцу заявки и документов):

\_\_\_\_\_

\_\_\_\_\_

\_\_\_\_\_

\_\_\_\_\_

\_\_\_\_\_

\_\_\_\_\_

Подпись Претендента  
(его полномочного представителя) \_\_\_\_\_  
М.П. \_\_\_\_\_ «\_\_\_» \_\_\_\_\_ 20\_\_ года

Заявка принята Продавцом в \_\_\_ ч. \_\_\_ мин. «\_\_\_» \_\_\_\_\_ 20\_\_ года за № \_\_\_\_\_.  
Подпись уполномоченного представителя Продавца \_\_\_\_\_

**УПРАВЛЕНИЕ МУНИЦИПАЛЬНЫМ ИМУЩЕСТВОМ  
ПОЛЕВСКОГО ГОРОДСКОГО ОКРУГА**

**ИНФОРМАЦИОННОЕ СООБЩЕНИЕ  
о продаже муниципального имущества**

**1. Наименование органа местного самоуправления, принявшего решение об условиях приватизации имущества:** Полевской городской округ.

Реквизиты решения: Постановление Главы Полевского городского округа от 24.05.2018 № 825 «Об утверждении условий приватизации объекта незавершенного строительства и земельного участка, расположенных по адресу: Свердловская область, город Полевской, улица Максима Горького, 11А».

Организатор торгов: орган местного самоуправления Управление муниципальным имуществом Полевского городского округа.

**2. Наименование имущества и иные позволяющие его индивидуализировать сведения:**

- объект незавершенного строительства (степень готовности по факту 44%), расположенный по адресу: Свердловская область, город Полевской, улица Максима Горького, 11А, кадастровый номер: 66:59:0000000:5165. Конструктивные элементы здания: фундамент - сборные железобетонные блоки; стены - железобетонные панели; перегородки - кирпичные; перекрытие - железобетонные плиты; крыша - кровля мягкая, совмещенная с перекрытием;

- земельный участок площадью 4301 кв.м., кадастровый номер 66:59:0101002:93, категория земель - земли населенных пунктов, разрешенное использование - под производственную базу. Местоположение земельного участка: Свердловская область, город Полевской, улица Максима Горького, 11А.

**3. Способ приватизации имущества:** открытый аукцион.

**4. Начальная цена продажи:** 11 234 000 (одиннадцать миллионов двести тридцать четыре тысячи) рублей, в том числе НДС 18%.

**5. Форма подачи предложений о цене:** открытая.

Существующие ограничения (обременения) права: отсутствуют.

**6. Условия и сроки платежа, необходимые реквизиты счетов:**

Форма платежа - единовременная (рассрочка не предоставляется). Покупатель перечисляет денежные средства на счет Продавца в течение 10 дней с момента подписания договора купли-продажи по следующим реквизитам:

Получатель: УФК по Свердловской области (ОМС Управление муниципальным имуществом ПГО) № 4010181050000010010 БИК 046577001 в ГРКЦ ГУ Банка России по Свердловской области г. Екатеринбург, Код дохода бюджетной классификации (КБК) 902.1.14.02043.04.0001.410 ОКТМО 65754000. Назначение платежа «Доходы от реализации объектов нежилого фонда, иного имущества, находящегося в собственности городских округов».

**7. Размер задатка, срок и порядок его внесения, необходимые реквизиты счетов:**

Задаток за участие в аукционе 20 % от начальной цены - 2 246 800 (Два миллиона двести сорок шесть тысяч восемьсот) рублей.

Задаток следует перечислить на счет ОМС Управления муниципальным имуществом ПГО по следующим реквизитам:

Получатель: Финансовое управление Администрации Полевского городского округа ИНН 6626021174, КПП 662601001, Р/сч: 40302810012405000002 в ОАО «СКБ-Банк» г. Екатеринбург, Кор/сч: 30101810800000000756, БИК 046577756

Назначение платежа: (ОМС Управление муниципальным имуществом ПГО л/счет № 05902230970) задаток за участие в аукционе (адрес объекта и дата проведения аукциона).

Задаток должен поступить не позднее **30 октября 2018 года**.

Данное сообщение является публичной офертой для заключения договора о задатке в соответствии со статьей 437 Гражданского кодекса Российской Федерации, а подача претендентом заявки и перечисление задатка являются акцептом такой оферты, после чего договор о задатке считается заключенным в письменной форме.

**8. Порядок, место, даты начала и окончания подачи заявок.**

Заявки на участие в аукционе принимаются в рабочее время пн.: с 08.00 до 18.00 часов; вт. - чт.: с 08.00 до 17.00 часов; пт.: с 08.00 до 16.00 часов (обеденный перерыв с 12:00 до 13:00) **с 05 октября 2018 года до 30 октября 2018 года** по адресу: Свердловская область, город Полевской, улица Ленина, 2, кабинет 32, телефон (34350) 4-03-74.

Одно лицо имеет право подать только одну заявку.

До признания претендента участником аукциона он имеет право посредством уведомления в письменной форме отозвать зарегистрированную заявку.

**9. Претенденты представляют следующие документы:**

- заявку по установленной форме (приложение № 1 к информационному сообщению);

Юридические лица дополнительно предоставляют следующие документы:

- заверенные копии учредительных документов;

- документ содержащий сведения о доле Российской Федерации, субъекта Российской Федерации или муниципального образования в уставном капитале юридического лица (реестр владельцев акций либо выписка из него или заверенные печатью юридического лица (при наличии печати) и подписанное его руководителем письмо);

- документ, который подтверждает полномочия руководителя юридического лица на осу-

ществление действий от имени юридического лица (копия решения о назначении этого лица или о его избрании) и в соответствии с которым руководитель юридического лица обладает правом действовать от имени юридического лица без доверенности;

Физические лица предъявляют документ, удостоверяющий личность, или представляют копии всех его листов.

В случае если от имени претендента действует его представитель по доверенности, к заявке должна быть приложена доверенность на осуществление действий от имени претендента, оформленная в установленном порядке, или нотариально заверенная копия такой доверенности. В случае, если доверенность на осуществление действий от имени претендента подписана лицом, уполномоченным руководителем юридического лица, заявка должна содержать также документ, подтверждающий полномочия этого лица.

Все листы документов, представляемых одновременно с заявкой, либо отдельные тома данных документов должны быть прошиты, пронумерованы, скреплены печатью претендента (при наличии печати) (для юридического лица) и подписаны претендентом или его представителем.

К данным документам (в том числе к каждому тому) также прилагается опись. Заявка и такая опись составляются в двух экземплярах, один из которых остается у продавца, другой - у претендента.

**10. Срок заключения договора купли-продажи.**

Договор купли-продажи с победителем аукциона заключается в течение пяти рабочих дней с даты подведения итогов аукциона.

**11. Порядок ознакомления с иной информацией, условиями договора купли-продажи:** Претендент имеет право ознакомиться с объектом продажи, технической документацией, с условиями договора купли-продажи в рабочие дни с 05 октября 2018 года до 30 октября 2018 года с 9 часов до 16 часов по адресу приема заявок.

**12. Ограничения участия отдельных категорий физических лиц и юридических лиц в приватизации имущества:** в соответствии с действующим законодательством.

**13. Порядок определения победителей:**

Определение состава участников аукциона (признание претендентов участниками аукциона) производится **01 ноября 2018 года в 11.00 часов**.

Аукцион состоится **06 ноября 2018 года, начало в 11.00 часов** по адресу: город Полевской, улица Ленина, 2, кабинет 35.

Шаг аукциона 5% - 561 700 (пятьсот шестьдесят одна тысяча семьсот) рублей.

Победителем аукциона признается лицо, предложившее в ходе аукциона наибольшую цену.

**14. Место и срок подведения итогов продажи муниципального имущества:**

Итоги аукциона оформляются протоколом в день проведения аукциона по адресу: город Полевской, улица Ленина, 2, кабинет 35.

**15. Сведения обо всех предыдущих торгах по продаже имущества, объявленных в течение года, предшествующего его продаже, и об итогах торгов по продаже имущества.**

Аукционы, назначенные на 06.07.2017, 07.08.2017 года, 10.07.2018, 13.08.2018 и 26.09.2018 года, признаны несостоявшимися, в связи с отсутствием заявок на участие в аукционе.

Приложение № 1  
к информационному сообщению

Орган местного самоуправления  
Управление муниципальным имуществом  
Полевского городского округа

**ЗАЯВКА  
НА УЧАСТИЕ В АУКЦИОНЕ**

(полное наименование юридического лица, ОГРН, должность, фамилия, имя, отчество

представителя, реквизиты документа, подтверждающего его полномочия, или фамилия, имя,

отчество и паспортные данные физического лица, адрес (регистрации, почтовый),

кон. телефон

принимая решение об участии в аукционе по продаже объекта незавершенного строительства (степень готовности по факту 44%), расположенного по адресу: Свердловская область, город Полевской, улица Максима Горького, 11А, кадастровый номер: 66:59:0000000:5165 и земельного участка площадью 4301 кв.м., кадастровый номер 66:59:0101002:93, категория земель - земли населенных пунктов, разрешенное использование - под производственную базу. Местоположение земельного участка: Свердловская область, город Полевской, улица Максима Горького, 11А, обязуюсь:

1) соблюдать условия проведения аукциона, содержащиеся в информационном сообщении о продаже муниципального имущества, а также порядок проведения аукциона, установленный Федеральным законом 21.12.2001 № 178-ФЗ «О приватизации государственного и муниципального имущества»;

2) в случае признания победителем аукциона подписать протокол об итогах аукциона, заключить договор купли-продажи в течение пяти рабочих дней с даты подведения итогов аукциона и произвести оплату стоимости нежилого помещения, установленную по результатам аукциона, в сроки и на счет, определенные информационным сообщением о проведении аукциона и договором купли-продажи. С проектом договора купли-продажи ознакомлен, с условиями проекта договора купли-продажи согласен.

Я предварительно согласен на использование Продавцом моих персональных данных согласно статье 3 Федерального закона от 27.07.2006 № 152-ФЗ «О персональных данных», в целях, определенных пунктом 11 статьи 15 Федерального закона от 21.12.2001 № 178-ФЗ «О приватизации государственного и муниципального имущества», в случае признания меня участником аукциона.

Адрес и банковские реквизиты Претендента (в том числе почтовый адрес для высылки уведомлений о результатах рассмотрения предоставленной Продавцу заявки и документов):

\_\_\_\_\_

\_\_\_\_\_

\_\_\_\_\_

\_\_\_\_\_

\_\_\_\_\_

\_\_\_\_\_

Подпись Претендента  
(его полномочного представителя) \_\_\_\_\_  
М.П. \_\_\_\_\_ «\_\_\_» \_\_\_\_\_ 20\_\_ года

Заявка принята Продавцом в \_\_\_ ч. \_\_\_ мин. «\_\_\_» \_\_\_\_\_ 20\_\_ года за № \_\_\_\_\_.  
Подпись уполномоченного представителя Продавца \_\_\_\_\_