

**ПЛАМЯ**

Газета издаётся с 1965 года

● №22 (7060)

● 26 марта 2019 года

27 марта с 13.00 до 15.00 час. региональной общественной приемной председателя партии «Единая Россия» Д.А. Медведева в Свердловской области будет проводиться прием граждан по личным вопросам.

В приеме граждан примут участие: А.П. Сухов, руководитель региональной общественной приемной председателя партии «Единая Россия» в Свердловской области; С.А. Белоусов, глава Каменского городского округа; представители областных департаментов государственного жилищного и строительного надзора, министерства энергетики и ЖКХ, министерства АПК и министерства культуры.

Прием состоится 27 марта с 13.00 до 15.00 час. по адресу: пгт. Мартюш, ул. Титова, д. 8, 2 этаж, зал для заседаний. При себе иметь документ, удостоверяющий личность.

**ГЛАВА МУНИЦИПАЛЬНОГО ОБРАЗОВАНИЯ  
«КАМЕНСКИЙ ГОРОДСКОЙ ОКРУГ»  
ПОСТАНОВЛЕНИЕ**

19.03.2019 № 581 п. Мартюш

**О внесении изменений в муниципальную программу «Управление муниципальными финансами Каменского городского округа до 2021 года», утвержденную постановлением Главы муниципального образования «Каменский городской округ» от 14.10.2015г. № 2744 (в редакции постановлений от 01.12.2015 № 3118, от 24.03.2016 № 446/1, от 27.12.2016 № 2048, от 30.12.2016 № 2102, от 02.03.2017 № 232, от 13.06.2017 № 710, от 28.12.2017 № 1849, от 18.05.2018 № 711, от 08.11.2018 № 1757, от 26.12.2018 № 2150)**

В соответствии со статьей 179 Бюджетного кодекса Российской Федерации, руководствуясь Порядком формирования и реализации муниципальных программ Каменского городского округа, утвержденного постановлением Главы муниципального образования «Каменский городской округ» от 24.12.2014 года № 3461, в целях корректировки значений целевых показателей и средств на выполнение мероприятий муниципальной программы «Управление муниципальными финансами Каменского городского округа до 2021 года», в соответствии с Решением Думы Каменского городского округа от 20.12.2018г. № 316 «О бюджете муниципального образования «Каменский городской округ» на 2019 год и плановый период 2020 и 2021 годов» (с изменениями от 24.01.2019 № 330), руководствуясь Уставом МО «Каменский городской округ» ПОСТАНОВЛЯЮ:

1. Внести в муниципальную программу «Управление муниципальными финансами Каменского городского округа до 2021 года» (далее – муниципальная программа), утвержденную постановлением Главы муниципального образования «Каменский городской округ» от 14.10.2015г. № 2744 (в редакции постановлений от 01.12.2015 № 3118, от 24.03.2016 № 446/1, от 27.12.2016 № 2048, от 30.12.2016 № 2102, от 02.03.2017 № 232, от 13.06.2017 № 710, от 28.12.2017 № 1849, от 18.05.2018 № 711, от 08.11.2018 № 1757, от 26.12.2018 № 2150), следующие изменения:

1.1. В Паспорте муниципальной программы «Объемы и источники финансирования муниципальной программы по годам реализации» изложить в новой редакции:

Объемы и источники финансирования муниципальной программы по годам реализации, тыс.рублей	ВСЕГО: 71565,1 тыс. рублей, в том числе:
	2016 год – 9800,3 тыс. рублей, 2017 год – 10343,3 тыс. рублей, 2018 год – 11327,6 тыс. рублей, 2019 год – 12933,9 тыс. рублей, 2020 год – 13580,0 тыс. рублей, 2021 год – 13580,0 тыс. рублей.
из них:	местный бюджет: 71565,1 тыс. рублей, в том числе:
	2016 год – 9800,3 тыс. рублей, 2017 год – 10343,3 тыс. рублей, 2018 год – 11327,6 тыс. рублей, 2019 год – 12933,9 тыс. рублей, 2020 год – 13580,0 тыс. рублей, 2021 год – 13580,0 тыс. рублей.

1.2. в приложении 2 «План мероприятий по выполнению муниципальной программы «Управление муниципальными финансами Каменского городского округа до 2021 года»:

в строках 1,2,3,4 в графе 3 число «72211,2» заменить на число «71565,1», в графе 7 число «13580,0» заменить на число «12933,9»; в строках 36,37,39,40 в графе 3 число «71973,2» заменить на число «71327,1», в графе 7 число «13555,0» заменить на число «12908,9»;

в строках 41,42 в графе 3 число «63914,3» заменить на число «63268,2», в графе 7 число «12017,0» заменить на число «11370,9».

2. Опубликовать настоящее постановление в газете «Пламя» и разместить на официальном сайте Администрации МО «Каменский городской округ».

3. Контроль за исполнением настоящего постановления возложить на заместителя Главы Администрации по экономике и финансам А.Ю. Кошкарлова.

*Глава городского округа С.А. Белоусов*

**ГЛАВА МУНИЦИПАЛЬНОГО ОБРАЗОВАНИЯ  
КАМЕНСКИЙ ГОРОДСКОЙ ОКРУГ  
ПОСТАНОВЛЕНИЕ**

19.03.2019 № 598 п. Мартюш

**О внесении изменений в муниципальную программу «Развитие Каменского городского округа до 2021 года», утвержденную постановлением Главы Каменского городского округа от 14.10.2015 г. № 2745 (в редакции от 13.04.2016 г. № 581, от 13.05.2016 г. № 734, от 17.05.2016 г. № 798, от 23.08.2016 г. № 1353, от 05.10.2016 г. № 1675, от 29.12.2016 г. № 2101, от 30.12.2016 г. № 2159, от 22.03.2017 г. № 354, от 16.05.2017 г. № 591, от 27.06.2017 г. № 762, от 29.06.2017 г. № 778, от 09.08.2017 г. № 952, от 29.08.2017 г. № 1136/1, от 01.12.2017 г. № 1632, от 29.12.2017 г. № 1861, от 21.03.2018 г. № 410, от 06.04.2018 г. № 557, от 22.05.2018 г. № 716, от 17.07.2018 г. № 1039, от 13.09.2018 г. № 1408, от 14.11.2018 г. № 1775, от 29.12.2018 г. № 2216)**

В целях приведения муниципальной программы в соответствии с бюджетом Каменского городского округа, утвержденного Решением Думы Каменского городского округа от 20.12.2018 г. № 316 «О бюджете муниципального образования «Каменский городской округ» на 2019 год и плановый период 2020 и 2021 годов» (в редакции от 24.01.2019 г. № 330), руководствуясь Порядком формирования и реализации муниципальных программ МО «Каменский городской округ», утвержденного постановлением Главы Каменского городского округа от 25.12.2014 г. № 3461 (в редакции от 01.04.2015 г. № 818, от 30.12.2015 г. № 3338, от 17.04.2018 г. № 593), Уставом муниципального образования «Каменский городской округ» ПОСТАНОВЛЯЮ:

1. Внести в муниципальную программу «Развитие Каменского городского округа до 2021 года», утвержденную постановлением Главы Каменского городского округа от 14.10.2015 г. № 2745 (в редакции от 29.12.2018 № 2216), следующие изменения:

1.1. Строчку паспорта «Объем финансирования муниципальной программы по годам реализации, тыс. рублей» изложить в следующей редакции:

Объем и источники финансирования муниципальной программы (подпрограмм), тыс. рублей

ВСЕГО:	2 249 373,8 тыс. рублей
в том числе:	2016 год - 311 510,8 тыс. рублей, 2017 год - 439 431,4 тыс. рублей, 2018 год - 412 819,9 тыс. рублей, 2019 год - 419 088,6 тыс. рублей, 2020 год - 331 270,5 тыс. рублей, 2021 год - 335 252,6 тыс. рублей.
из них:	областной бюджет 720 585,4 тыс. рублей
в том числе:	2016 год - 131 226,8 тыс. рублей, 2017 год - 193 069,7 тыс. рублей, 2018 год - 149 228,6 тыс. рублей, 2019 год - 88 098,2 тыс. рублей, 2020 год - 79 478,9 тыс. рублей, 2021 год - 79 483,2 тыс. рублей.
федеральный бюджет	88 177,6 тыс. рублей
в том числе:	2016 год - 17 380,4 тыс. рублей, 2017 год - 16 346,9 тыс. рублей, 2018 год - 17 984,9 тыс. рублей, 2019 год - 12 136,4 тыс. рублей, 2020 год - 12 138,5 тыс. рублей, 2021 год - 12 190,5 тыс. рублей.
местный бюджет	1 430 737,2 тыс. рублей
в том числе:	2016 год - 162 903,6 тыс. рублей, 2017 год - 229 564,8 тыс. рублей, 2018 год - 243 250,5 тыс. рублей, 2019 год - 316 498,1 тыс. рублей, 2020 год - 237 297,2 тыс. рублей, 2021 год - 241 223,0 тыс. рублей.
внебюджетные источники	9 873,6 тыс. рублей
в том числе:	2016 год - 0,0 тыс. рублей, 2017 год - 450,0 тыс. рублей, 2018 год - 2 355,9 тыс. рублей, 2019 год - 2 355,9 тыс. рублей, 2020 год - 2 355,9 тыс. рублей, 2021 год - 2 355,9 тыс. рублей.

1.2. Приложение № 1 «Цели, задачи и целевые показатели реализации муниципальной программы «Развитие Каменского городского округа до 2021 года» к муниципальной программе изложить в новой редакции согласно приложению №1 к настоящему постановлению (размещено на сайте МО «Каменский городской округ» <http://kamensk-adm.ru/>);

1.3. Приложение № 2 «План мероприятий по выполнению муниципальной программы «Развитие Каменского городского округа до 2021 года» к муниципальной программе изложить в новой редакции согласно приложению №2 к настоящему постановлению (размещено на сайте МО «Каменский городской округ» <http://kamensk-adm.ru/>);

1.4. Приложением № 3 «Перечень объектов капитального строительства для бюджетных инвестиций «Развитие Каменского городского округа до 2021 года» к муниципальной программе изложить в новой редакции согласно приложению №3 к настоящему постановлению (размещено на сайте МО «Каменский городской округ» <http://kamensk-adm.ru/>);

2. Опубликовать настоящее постановление в газете «Пламя» и разместить на официальном сайте Муниципального образования «Каменский городской округ».

3. Контроль за исполнением Постановления возложить на заместителя Главы Администрации по экономике и финансам А.Ю. Кошкарлова.

*Глава городского округа С.А. Белоусов*

**ГЛАВА МУНИЦИПАЛЬНОГО ОБРАЗОВАНИЯ  
«КАМЕНСКИЙ ГОРОДСКОЙ ОКРУГ»  
ПОСТАНОВЛЕНИЕ**

21.03.2019 № 606 п. Мартюш

**О предоставлении разрешения на отклонение от предельных параметров разрешенного строительства, реконструкции объектов капитального строительства для земельного участка в с. Барабановское Каменского района Свердловской области**

Руководствуясь статьей 28 Федерального закона от 06.10.2003 года №131-ФЗ «Об общих принципах организации местного самоуправления в Российской Федерации», статьей 40 Градостроительного кодекса РФ, Решением Думы Каменского городского округа от 18.12.2014 года № 286 «Об утверждении Положения «О порядке организации и проведения публичных (общественных) слушаний в Каменском городском округе» (в редакции 14.06.2018 года № 242), Правилами землепользования и застройки муниципального образования «Каменский городской округ», утвержденными Решением Думы Каменского городского округа от 27.06.2013 года № 125 (в редакции от 20.12.2018 года № 323), Уставом МО «Каменский городской округ», заключением о результатах публичных слушаний от 07.03.2019 года ПОСТАНОВЛЯЮ:

1. Предоставить Воликову Андрею Валерьевичу разрешение на отклонение от предельных параметров разрешенного строительства, реконструкции объектов капитального строительства на земельном участке с кадастровым номером 66:12:5701003:215, площадью 1748 кв.м, расположенном по адресу: Свердловская область, Каменский район, с.Барабановское, ул. Южная, 27, в части уменьшения минимальных отступов с 3 м. до 1 м. от восточной границы земельного участка .

2. Опубликовать настоящее постановление в газете «Пламя» и разместить на официальном сайте муниципального образования «Каменский городской округ».

3. Контроль исполнения настоящего постановления возложить на заместителя Главы Администрации по вопросам ЖКХ, строительства, энергетики и связи А.П. Баранова.

*Глава городского округа С.А. Белоусов*

**ЗАКЛЮЧЕНИЕ о результатах публичных слушаний по предоставлению разрешения на отклонение от предельных параметров разрешенного строительства, реконструкции объектов капитального строительства для земельного участка в с. Маминское Каменского района Свердловской области**

18 марта 2019 года

1. Место проведения публичных слушаний: здание Дома культуры с. Маминское по адресу: Свердловская область, Каменский район, с. Маминское, ул. Чапаева, 1в.

Дата и время проведения публичных слушаний: 14.03.2019 года в 17.00 часов.

2. В ходе проведения публичных слушаний рассматривался вопрос предоставления Гаврилюк Ирине Сергеевне, Гаврилюку Артему Сергеевичу, Гаврилюку Вячеславу Сергеевичу, Ловцовой Софье Евгеньевне разрешения на отклонение от предельных параметров разрешенного строительства, реконструкции объектов капитального строительства на земельном участке с кадастровым номером 66:12:3601004:64, площадью 1483 кв.м, расположенном по адресу: Свердловская область, Каменский район, с. Маминское, ул. Ленина, дом 131, в части уменьшения минимальных отступов с 3 м. до 1 м. от юго-восточной границы земельного участка (далее по тексту - вопрос предоставления разрешения на отклонение от предельных параметров).

3. Заключение подготовлено на основании Градостроительного кодекса Российской Федерации, Федерального Закона от 06.10.2003г. № 131-ФЗ «Об общих принципах организации местного самоуправления в Российской Федерации», Устава МО «Каменский городской округ», Правил землепользования и застройки МО «Каменский городской округ», утвержденных Решением Думы Каменского городского округа от 27.06.2010г. № 125, Положения «О порядке организации и проведения публичных (общественных) слушаний в Каменском городском округе», утвержденного Решением Думы Каменского городского округа № 286 от 18.12.2014г., протокола публичных слушаний от 14.03.2019г.

4. Организатор подготовки и проведения публичных слушаний: Администрация Каменского городского округа в лице Комитета по архитектуре и градостроительству Администрации муниципального образования «Каменский городской округ».

Публичные слушания назначены постановлением Главы Каменского городского округа от 19.02.2019г. № 340 «Об организации и проведении публичных слушаний по предоставлению разрешения на отклонение от предельных параметров разрешенного строительства, реконструкции объектов капитального строительства для земельного участка в с. Маминское Каменского района Свердловской области».

Во время проведения публичных слушаний участники имели возможность дополнительно ознакомиться с материалами по вопросу предоставления разрешения на отклонение от предельных параметров. Участники слушаний могли задать свои вопросы письменно или устно и выступить с критическими замечаниями. До начала, а так же во время проведения публичных слушаний, предложений и замечаний по вопросу предоставления разрешения на отклонение от предельных параметров от участников публичных слушаний не поступало.

По вопросу предоставления разрешения на отклонение от предельных параметров докладывала председатель Комитета по архитектуре и градостроительству Администрации муниципального образования «Каменский городской округ» Мазурина Л.Н.

Протокол публичных слушаний подготовлен и подписан 14.03.2019 г.

5. Форма оповещения о проведении публичных слушаний: информация о месте и времени проведения публичных слушаний опубликована в газете «Пламя», на официальном сайте муниципального образования «Каменский городской округ».

6. Сведения о размещении экспозиции материалов: документы и материалы по вопросу предоставления разрешения на отклонение от предельных параметров размещались в период с 26.02.2019г. по 13.03.2019г. в Комитете по архитектуре и градостроительству Администрации муниципального образования «Каменский городской округ» по адресу: Свердловская область, г. Каменск-Уральский, пр. Победы, 97а.

7. Участники публичных слушаний:

В публичных слушаниях приняли участие 5 человек (список регистрации находится в Комитете по архитектуре и градостроительству Администрации муниципального образования «Каменский городской округ»).

8. Вопрос, поставленный на голосование:

Рекомендовать предоставить Гаврилюк Ирине Сергеевне, Гаврилюку Артему Сергеевичу, Гаврилюку Вячеславу Сергеевичу, Ловцовой Софье Евгеньевне разрешение на отклонение от предельных параметров разрешенного строительства, реконструкции объектов капитального строительства на земельном участке с кадастровым номером 66:12:3601004:64, площадью 1483 кв.м, расположенном по адресу: Свердловская область, Каменский район, с. Маминское, ул. Ленина, дом 131, в части уменьшения минимальных отступов с 3 м. до 1 м. от юго-восточной границы земельного участка.

Результаты голосования: ЗА – 5 чел., ПРОТИВ - 0 чел., ВОЗДЕРЖАЛОСЬ – 0 чел.

9. Выводы и рекомендации:

1) Процедура проведения публичных слушаний соблюдена и соответствует требованиям действующего законодательства, в связи с чем, публичные слушания признаны состоявшимися.

2) Опубликовать настоящее заключение в газете «Пламя» и разместить на официальном сайте муниципального образования «Каменский городской округ».

*Председатель публичных слушаний Л.Н. Мазурина  
Секретарь публичных слушаний Е.А. Чистякова*

**ИНФОРМАЦИЯ о результатах конкурса**

на замещение вакантной должности муниципальной службы  
Администрацией Каменского городского округа 19 марта 2019 г. проведен конкурс на замещение вакантной должности муниципальной службы – Глава Территориального органа Администрации Каменского городского округа - Травянской сельской администрации.

По результатам конкурса, объявленного 20 февраля 2019 г., на основании протокола конкурсной комиссии от 19 марта 2019 г. №4 победителем признан Плюснин Дмитрий Юрьевич.

Документы кандидатов, участвовавших в конкурсе, могут быть возвращены по их письменному заявлению, представленному в адрес Администрации Каменского городского округа (623428, Свердловская область, г. Каменск-Уральский, пр. Победы, 38а, каб. №19).

### Информационное сообщение об отмене аукциона

Комитет по управлению муниципальным имуществом Администрации Каменского городского округа (далее – Комитет) сообщает об отмене аукциона, назначенного на 05 апреля 2019 года на 10 час. 00 мин., на основании постановления Главы МО «Каменский городской округ» от 18.03.2019 г. № 579 «Об отмене постановления Главы от 19.02.2019г. № 345 «О проведении аукциона, открытого по составу участников и по форме подачи заявок на право заключения договора аренды земельных участков».

Дополнительную информацию можно получить в Комитете – 8 (3439) 37-02-38.

### ГЛАВА МУНИЦИПАЛЬНОГО ОБРАЗОВАНИЯ «КАМЕНСКИЙ ГОРОДСКОЙ ОКРУГ»

#### ПОСТАНОВЛЕНИЕ

21.03.2019 № 607 п. Мартюш

**Об организации и проведении публичных слушаний по проекту Решения Думы Каменского городского округа «О внесении изменений в Генеральный план муниципального образования «Каменский городской округ», утвержденный Решением Думы Каменского городского округа от 26.12.2012 года № 78 и Правила землепользования и застройки муниципального образования «Каменский городской округ», утвержденные Решением Думы Каменского городского округа от 27.06.2013 года № 125 (в редакции от 20.12.2018 года № 323), применительно к с. Маминское, с. Исетское Каменского района Свердловской области»**

На основании статьи 28 Федерального закона от 06.10.2003 года № 131-ФЗ «Об общих принципах организации местного самоуправления в Российской Федерации», Градостроительного кодекса РФ, Решения Думы Каменского городского округа № 286 от 18.12.2014 года «Об утверждении Положения «О порядке организации и проведения публичных (общественных) слушаний в Каменском городском округе» (в редакции 14.06.2018 года № 242), руководствуясь Правилами землепользования и застройки муниципального образования «Каменский городской округ», утвержденными Решением Думы Каменского городского округа от 27.06.2013 года № 125 (в редакции от 20.12.2018 года № 323), Уставом МО «Каменский городской округ», в целях соблюдения прав человека на благоприятные условия жизнедеятельности, прав и законных интересов правообладателей земельных участков и объектов капитального строительства, расположенных на территории Каменского городского округа ПОСТАНОВЛЯЮ:

1. Назначить на 27 мая 2019 года в 17.00 часов в здании Дома культуры с. Маминское по адресу: Свердловская область, Каменский район, с. Маминское, ул. Чапаева, 1в, публичные слушания по проекту Решения Думы Каменского городского округа «О внесении изменений в Генеральный план муниципального образования «Каменский городской округ», утвержденный Решением Думы Каменского городского округа от 26.12.2012 года № 78 и Правила землепользования и застройки муниципального образования «Каменский городской округ», утвержденные Решением Думы Каменского городского округа от 27.06.2013 года № 125 (в редакции от 20.12.2018 года № 323) применительно к с. Маминское, с. Исетское Каменского района Свердловской области» (далее по тексту – проект Решения) в следующей части:

1.1. Изменить границы территориальной зоны СХ6 (сельскохозяйственные угодья) за счет увеличения территориальной зоны Ж1 (индивидуальная жилая застройка усадебного типа) по адресу: Свердловская область, Каменский район, с. Маминское, ул. Советская, 120, с северной стороны от земельного участка с кадастровым номером 66:12:3601003:173;

1.2. Изменить границы территориальной зоны ИТ4 (основные проезды и коридоры коммуникаций) за счет увеличения территориальной зоны Ж1 (индивидуальная жилая застройка усадебного типа) по адресу: Свердловская область, Каменский район, с. Маминское, ул. Свердлова, д. 7а, с северо-восточной стороны от земельного участка с кадастровым номером 66:12:3601002:144;

1.3. Исключить территориальную зону ИТ4 (основные проезды и коридоры коммуникаций) в границах земельного участка с кадастровым номером 66:12:3601004:1328 по адресу: Свердловская область, Каменский район, с. Маминское, ул. Карла Маркса, за счет увеличения территориальной зоны Ж1 (индивидуальная жилая застройка усадебного типа);

1.4. Изменить границы территориальной зоны ИТ4 (основные проезды и коридоры коммуникаций) за счет увеличения территориальной зоны Ж1 (индивидуальная жилая застройка усадебного типа) по адресу: Свердловская область, Каменский район, с. Маминское, ул. Чапаева, д.37, кв. 1, с юго-западной стороны от земельного участка с кадастровым номером 66:12:3601005:137;

1.5. Исключить территориальную зону Р1 (озелененные территории общего пользования) в границах земельного участка с кадастровым номером 66:12:3701001:56 по адресу: Свердловская область, Каменский район, с. Исетское, ул. Юбилейная, за счет увеличения территориальной зоны Ж1 (индивидуальная жилая застройка усадебного типа).

2. Назначить ответственным за организацию и проведение публичных слушаний председателя Комитета по архитектуре и градостроительству Администрации муниципального образования «Каменский городской округ» Л.Н. Мазурину.

3. Комитету по архитектуре и градостроительству Администрации муниципального образования «Каменский городской округ» (Мазурин Л.Н.) организовать экспозицию проекта Решения в период с 26.03.2019г. по 26.05.2019г. по рабочим дням с режимом работы: понедельник - четверг с 8.00 до 12.30 и с 13.18 до 17.00, пятница с 8.00 до 12.30 и с 13.18 до 16.00:

- в здании Маминской сельской администрации по адресу: Свердловская область, Каменский район, с. Маминское, ул. Чапаева, 2;

- в Комитете по архитектуре и градостроительству Администрации муниципального образования «Каменский городской округ» по адресу: Свердловская область, г. Каменск-Уральский, пр. Победы, 97а.

4. Установить, что предложения и замечания заинтересованных лиц и организаций по проекту Решения направляются в письменном виде в Комитет по архитектуре и градостроительству Администрации муниципального образования «Каменский городской округ» (г. Каменск-Уральский, пр. Победы, 97а, каб. 118, тел. (3439) 36-59-80) в срок до 26.05.2019г.

5. Опубликовать настоящее постановление и проект Решения в газете «Пламя», разместить на официальном сайте муниципального образования «Каменский городской округ».

6. Контроль исполнения настоящего постановления возложить на заместителя Главы Администрации по вопросам ЖКХ, строительства, энергетики и связи А.П. Баранова.

Глава городского округа С.А. Белоусов

РОССИЙСКАЯ ФЕДЕРАЦИЯ  
СВЕРДЛОВСКАЯ ОБЛАСТЬ  
ДУМА КАМЕНСКОГО ГОРОДСКОГО ОКРУГА  
ШЕСТОЙ СОЗЫВ  
РЕШЕНИЕ (проект)

ОТ  
**О внесении изменений в Генеральный план муниципального образования «Каменский городской округ», утвержденный Решением Думы Каменского городского округа от 26.12.2012 года № 78 и Правила землепользования и застройки муниципального образования «Каменский городской округ», утвержденные Решением Думы Каменского городского округа от 27.06.2013 года № 125 (в редакции от 20.12.2018 года № 323), применительно к с. Маминское, с. Исетское Каменского района Свердловской области»**

В целях реализации градостроительной деятельности, устойчивого развития территории Каменского городского округа, обеспечения интересов граждан и их объединений, руководствуясь Градостроительным кодексом Российской Федерации от 29.12.2004 года № 190-ФЗ, Правилами землепользования и застройки муниципального образования «Каменский городской округ», утвержденными Решением Думы Каменского городского округа от 27.06.2013 года № 125 (в редакции от 20.12.2018 года № 323), Уставом Каменского городского округа, протоколом публичных слушаний, заключением о результатах публичных слушаний, Дума Каменского городского округа РЕШИЛА:

1. Внести изменения в Генеральный план муниципального образования «Каменский городской округ», утвержденный Решением Думы Каменского городского округа от 26.12.2012 года № 78 и Правила землепользования и застройки муниципального образования «Каменский городской округ», утвержденные Решением Думы Каменского городского округа от 27.06.2013 года № 125 (в редакции от 20.12.2018 года № 323), применительно к с. Маминское, с. Исетское Каменского района Свердловской области в следующей части:

1.1. Изменить границы территориальной зоны СХ6 (сельскохозяйственные угодья) за счет увеличения территориальной зоны Ж1 (индивидуальная жилая застройка усадебного типа) по адресу: Свердловская область, Каменский район, с. Маминское, ул. Советская, 120, с северной стороны от земельного участка с кадастровым номером 66:12:3601003:173 согласно фрагменту 1 (прилагается);

1.2. Изменить границы территориальной зоны ИТ4 (основные проезды и коридоры коммуникаций) за счет увеличения территориальной зоны Ж1 (индивидуальная жилая застройка усадебного типа) по адресу: Свердловская область, Каменский район, с. Маминское, ул. Свердлова, д. 7а, с северо-восточной стороны от земельного участка с кадастровым номером 66:12:3601002:144 согласно фрагменту 2 (прилагается);

1.3. Исключить территориальную зону ИТ4 (основные проезды и коридоры коммуникаций) в границах земельного участка с кадастровым номером 66:12:3601004:1328 по адресу: Свердловская область, Каменский район, с. Маминское, ул. Карла Маркса, за счет увеличения территориальной зоны Ж1 (индивидуальная жилая застройка усадебного типа) согласно фрагменту 3 (прилагается);

1.4. Изменить границы территориальной зоны ИТ4 (основные проезды и коридоры коммуникаций) за счет увеличения территориальной зоны Ж1 (индивидуальная жилая застройка усадебного типа) по адресу: Свердловская область, Каменский район, с. Маминское, ул. Чапаева, д.37, кв. 1, с юго-западной стороны от земельного участка с кадастровым номером 66:12:3601005:137 согласно фрагменту 4 (прилагается);

1.5. Исключить территориальную зону Р1 (озелененные территории общего пользования) в границах земельного участка с кадастровым номером 66:12:3701001:56 по адресу: Свердловская область, Каменский район, с. Исетское, ул. Юбилейная, за счет увеличения территориальной зоны Ж1 (индивидуальная жилая застройка усадебного типа) согласно фрагменту 5 (прилагается).

2. Опубликовать настоящее Решение в газете «Пламя» и разместить в сети Интернет на официальном сайте муниципального образования «Каменский городской округ» и на официальном сайте Думы муниципального образования «Каменский городской округ».

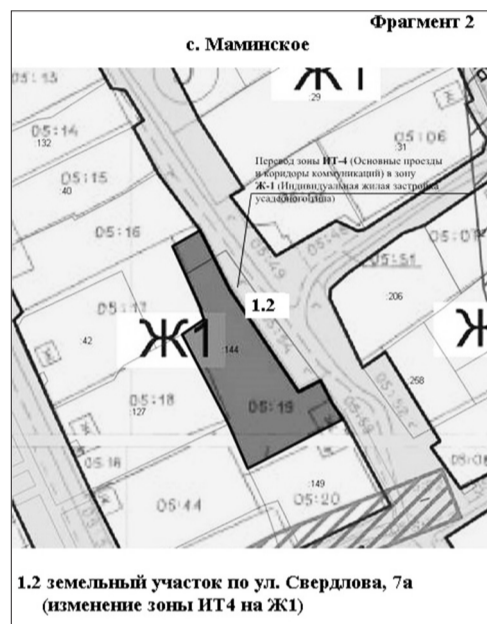
3. Настоящее Решение вступает в силу со дня его официального опубликования.

4. Контроль исполнения настоящего Решения возложить на постоянный Комитет Думы Каменского городского округа по социальной политике (В.Н. Соломеин).

Председатель Думы Каменского городского округа В.И. Чemezov  
Глава Каменского городского округа С.А. Белоусов



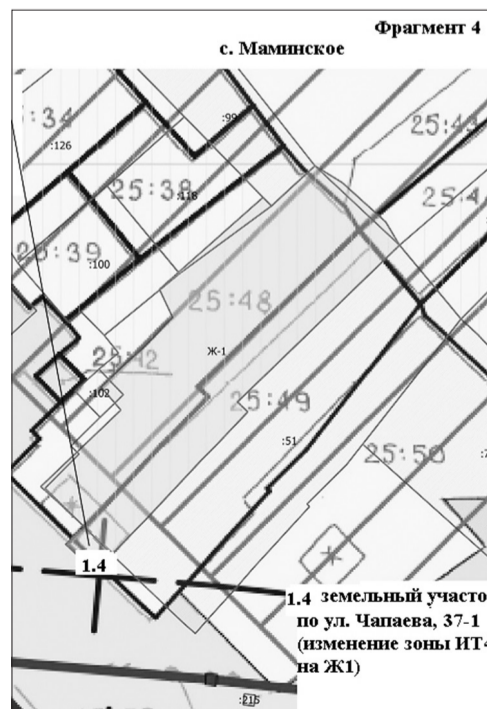
1.1 земельный участок по ул. Советская, 120 (изменение зоны СХ6 на Ж1)



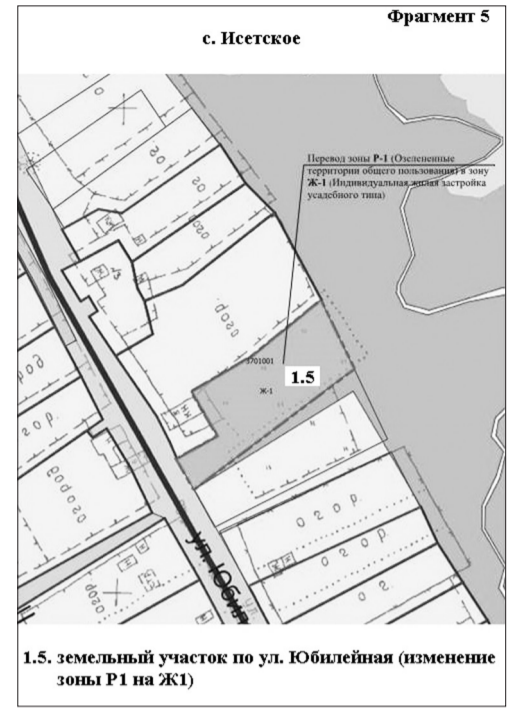
1.2 земельный участок по ул. Свердлова, 7а (изменение зоны ИТ4 на Ж1)



1.3 земельный участок по ул. Карла Маркса (изменение зоны ИТ4 на Ж1)



1.4 земельный участок по ул. Чапаева, 37-1 (изменение зоны ИТ4 на Ж1)



1.5 земельный участок по ул. Юбилейная (изменение зоны Р1 на Ж1)

### ГЛАВА МУНИЦИПАЛЬНОГО ОБРАЗОВАНИЯ «КАМЕНСКИЙ ГОРОДСКОЙ ОКРУГ»

#### ПОСТАНОВЛЕНИЕ

21.03.2019 №608 п. Мартюш  
**Об организации и проведении публичных слушаний по проекту Решения Думы Каменского городского округа «О внесении изменений в Генеральный план муниципального образования «Каменский городской округ», утвержденный Решением Думы Каменского городского округа от 26.12.2012 года № 78 и Правила землепользования и застройки муниципального образования «Каменский городской округ», утвержденные Решением Думы Каменского городского округа от 27.06.2013 года № 125 (в редакции от 20.12.2018 года № 323), применительно к с. Покровское, д. Часовая, п. Первомайский, д. Малая Белоносова Каменского района Свердловской области»**

На основании статьи 28 Федерального закона от 06.10.2003 года № 131-ФЗ «Об общих принципах организации местного самоуправления в Российской Федерации», Градостроительного кодекса РФ, Решения Думы Каменского городского округа № 286 от 18.12.2014 года «Об утверждении Положения «О порядке организации и проведения публичных (общественных) слушаний в Каменском городском округе» (в редакции 14.06.2018 года № 242), руководствуясь Правилами землепользования и застройки муниципального образования «Каменский городской округ», утвержденными Решением Думы Каменского городского округа от 27.06.2013 года № 125 (в редакции от 20.12.2018 года № 323), Уставом МО «Каменский городской округ», в целях соблюдения прав человека на благоприятные условия жизнедеятельности, прав и законных интересов правообладателей земельных участков и объектов капитального строительства, расположенных на территории Каменского городского округа ПОСТАНОВЛЯЮ:

1. Назначить на 27 мая 2019 года в 17.40 часов в здании Покровской сельской администрации по адресу: Свердловская область, Каменский район, с. Покровское, ул. Ленина, 122а, публичные слушания по проекту Решения Думы Каменского городского округа «О внесении изменений в Генеральный план муниципального образования «Каменский городской округ», утвержденный Решением Думы Каменского городского округа от 26.12.2012 года № 78 и Правила землепользования и застройки муниципального образования «Каменский городской округ», утвержденные Решением Думы Каменского городского округа от 27.06.2013 года № 125 (в редакции от 20.12.2018 года № 323) применительно к с. Покровское, д. Часовая, п. Первомайский, д. Малая Белоносова Каменского района Свердловской области» (далее по тексту – проект Решения) в следующей части:

1.1. Изменить границы территориальной зоны СП3 (санитарно-защитное озеленение) за счет образования территориальной зоны Ж1 (индивидуальная жилая застройка усадебного типа) по адресу: Свердловская область, Каменский район, с. Покровское, ул. Студенческая, 1а, в границах земельного участка с кадастровым номером 66:12:2201002:156, с западной стороны от земельного участка с кадастровым номером 66:12:2201002:156;

1.2. Исключить территориальную зону ОТ2 (открытые природные пространства) в границах земельного участка с кадастровым номером 66:12:2101004:33 по адресу: Свердловская область, Каменский район, д. Часовая, ул. Ленина, 43, за счет образования территориальной зоны Ж1 (индивидуальная жилая застройка усадебного типа);

1.3. Изменить границы территориальной зоны СП3 (санитарно-защитное озеленение) за счет увеличения территориальной зоны Ж1 (индивидуальная жилая застройка усадебного типа) по адресу: Свердловская область, Каменский район, п. Первомайский, ул. Мира, с восточной стороны от земельного участка с кадастровым номером 66:12:2001002:55;

1.4. Изменить границы территориальной зоны СХ7 (садоводческие объединения) за счет образования территориальной зоны ИТ1 (объекты инженерной инфраструктуры) по адресу: Свердловская область, Каменский район, п. Первомайский, ул. Лесная, с восточной стороны от

земельного участка с кадастровым номером 66:12:2001001:83;

1.5. Изменить границы территориальной зоны ОТ2 (открытые природные пространства) за счет образования территориальной зоны ИТ4 (основные проезды и коридоры коммуникаций) по адресу: Свердловская область, Каменский район, д. Малая Белоносова, ул. Гагарина, 1, с северной стороны от земельного участка с кадастровым номером 66:12:2301002:10.

2. Назначить ответственным за организацию и проведение публичных слушаний председателя Комитета по архитектуре и градостроительству Администрации муниципального образования «Каменский городской округ» Л.Н. Мазурину.

3. Комитету по архитектуре и градостроительству Администрации муниципального образования «Каменский городской округ» (Мазурину Л.Н.) организовать экспозицию проекта Решения в период с 26.03.2019г. по 26.05.2019г. по рабочим дням с режимом работы: понедельник - четверг с 8.00 до 12.30 и с 13.18 до 17.00, пятница с 8.00 до 12.30 и с 13.18 до 16.00:

- в здании Покровской сельской администрации по адресу: Свердловская область, Каменский район, с. Покровское, ул. Ленина, 122а;

- в Комитете по архитектуре и градостроительству Администрации муниципального образования «Каменский городской округ» по адресу: Свердловская область, г. Каменск-Уральский, пр. Победы, 97а.

4. Установить, что предложения и замечания заинтересованных лиц и организаций по проекту Решения направляются в письменном виде в Комитет по архитектуре и градостроительству Администрации муниципального образования «Каменский городской округ» (г. Каменск-Уральский, пр. Победы, 97а, каб. 118, тел. (3439) 36-59-80) в срок до 26.05.2019г.

5. Опубликовать настоящее постановление и проект Решения в газете «Пламя», разместить на официальном сайте муниципального образования «Каменский городской округ».

6. Контроль исполнения настоящего постановления возложить на заместителя Главы Администрации по вопросам ЖКХ, строительства, энергетики и связи А.П. Баранова.

**Глава городского округа С.А. Белоусов**

РОССИЙСКАЯ ФЕДЕРАЦИЯ  
СВЕРДЛОВСКАЯ ОБЛАСТЬ  
ДУМА КАМЕНСКОГО ГОРОДСКОГО ОКРУГА  
ШЕСТОЙ СОЗЫВ  
РЕШЕНИЕ (проект)

О внесении изменений в Генеральный план муниципального образования «Каменский городской округ», утвержденных Решением Думы Каменского городского округа от 26.12.2012 года № 78 и Правила землепользования и застройки муниципального образования «Каменский городской округ», утвержденные Решением Думы Каменского городского округа от 27.06.2013 года № 125 (в редакции от 20.12.2018 года № 323), применительно к с. Покровское, д. Часовая, п. Первомайский, д. Малая Белоносова Каменского района Свердловской области

В целях реализации градостроительной деятельности, устойчивого развития территории Каменского городского округа, обеспечения интересов граждан и их объединений, руководствуясь Градостроительным кодексом Российской Федерации от 29.12.2004 года № 190-ФЗ, Правилами землепользования и застройки муниципального образования «Каменский городской округ», утвержденными Решением Думы Каменского городского округа от 27.06.2013 года № 125 (в редакции от 20.12.2018 года № 323), Уставом Каменского городского округа, протоколом публичных слушаний, заключением о результатах публичных слушаний, Дума Каменского городского округа Р Е Ш И Л А:

1. Внести изменения в Генеральный план муниципального образования «Каменский городской округ», утвержденный Решением Думы Каменского городского округа от 26.12.2012 года № 78 и Правила землепользования и застройки муниципального образования «Каменский городской округ», утвержденные Решением Думы Каменского городского округа от 27.06.2013 года № 125 (в редакции от 20.12.2018 года № 323), применительно к с. Покровское, д. Часовая, п. Первомайский, д. Малая Белоносова Каменского района Свердловской области в следующей части:

1.1. Изменить границы территориальной зоны СП3 (санитарно-защитное озеленение) за счет образования территориальной зоны Ж1 (индивидуальная жилая застройка усадебного типа) по адресу: Свердловская область, Каменский район, с. Покровское, ул. Студенческая, 1а, в границах земельного участка с кадастровым номером 66:12:2201002:156, с западной стороны от земельного участка с кадастровым номером 66:12:2201002:156 согласно фрагменту 1 (прилагается);

1.2. Исключить территориальную зону ОТ2 (открытые природные пространства) в границах земельного участка с кадастровым номером 66:12:2101004:33 по адресу: Свердловская область, Каменский район, д. Часовая, ул. Ленина, 43, за счет образования территориальной зоны Ж1 (индивидуальная жилая застройка усадебного типа) согласно фрагменту 2 (прилагается);

1.3. Изменить границы территориальной зоны СП3 (санитарно-защитное озеленение) за счет увеличения территориальной зоны Ж1 (индивидуальная жилая застройка усадебного типа) по адресу: Свердловская область, Каменский район, п. Первомайский, ул. Мира, с восточной стороны от земельного участка с кадастровым номером 66:12:2001002:55 согласно фрагменту 3 (прилагается);

1.4. Изменить границы территориальной зоны СХ7 (садоводческие объединения) за счет образования территориальной зоны ИТ1 (объекты ин-

женерной инфраструктуры) по адресу: Свердловская область, Каменский район, п. Первомайский, ул. Лесная, с восточной стороны от земельного участка с кадастровым номером 66:12:2001001:83 согласно фрагменту 4 (прилагается);

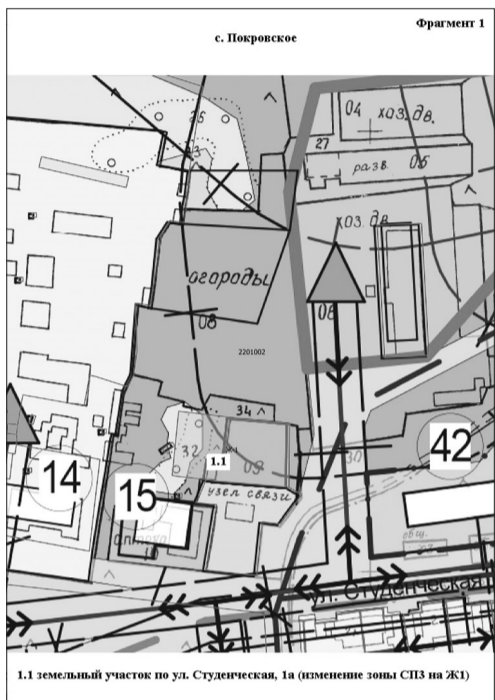
1.5. Изменить границы территориальной зоны ОТ2 (открытые природные пространства) за счет образования территориальной зоны ИТ4 (основные проезды и коридоры коммуникаций) по адресу: Свердловская область, Каменский район, д. Малая Белоносова, ул. Гагарина, 1, с северной стороны от земельного участка с кадастровым номером 66:12:2301002:10 согласно фрагменту 5 (прилагается).

2. Опубликовать настоящее Решение в газете «Пламя» и разместить в сети Интернет на официальном сайте муниципального образования «Каменский городской округ» и на официальном сайте Думы муниципального образования «Каменский городской округ».

3. Настоящее Решение вступает в силу со дня его официального опубликования.

4. Контроль исполнения настоящего Решения возложить на постоянный Комитет Думы Каменского городского округа по социальной политике (В.Н. Соломеин).

**Председатель Думы Каменского городского округа В.И. Чемезов**  
**Глава Каменского городского округа С.А. Белоусов**



**@ Извещение о проведении собрания по согласованию местоположения границ земельного участка**  
Кадастровым инженером Даниловичным Александром Александровичем, номер квалификационного аттестата 66-12-593, контактный телефон 8-919-36-353-67, выполняются кадастровые работы по уточнению границ и площади земельного участка, расположенного по адресу: обл. Свердловская, р-н Каменский, СТ «Связист», у ж/д ст. 82 км, уч-к 47, кадастровый номер земельного участка 66:12:2408003:48.  
Заказчик кадастровых работ - Журина Надежда Сергеевна, адрес: Свердловская обл., г. Каменск-Уральский, ул. Сибирская, д. 4, кв. 21, тел. 8-922-21-65-392.  
Собрание заинтересованных лиц по поводу согласования местоположения границ земельного участка состоится по адресу: 623400, Свердловская обл., г. Каменск-Уральский, ул. Кунавина, 2, оф. 208 13.05.2019 г. в 10 часов 00 мин.  
С проектом межевого плана земельного участка можно ознакомиться по адресу: 623400, Свердловская обл., г. Каменск-Уральский, ул. Кунавина, 2, оф. 208, тел. 8-919-363-53-67, e-mail: KadastrKam@mail.ru.  
Обоснованные возражения по проекту межевого плана и требования о проведении согласования местоположения границ земельных участков на местности принимаются с 26.03.2019 г. по 13.05.2019 г., по адресу: Свердловская обл., г. Каменск-Уральский, ул. Кунавина, 2, офис 208.  
Смежные земельные участки, с правообладателями которых требуется согласовать местоположение границ:  
- кадастровый номер 66:12:2408003:47, обл. Свердловская, р-н Каменский, СТ «Связист», у ж/д ст. 82 км, уч-к 46  
- кадастровый номер 66:12:2408003:49, обл. Свердловская, р-н Каменский, СТ «Связист», у ж/д ст. 82 км, уч-к 48  
- кадастровый номер 66:12:2408003:54, обл. Свердловская, р-н Каменский, СТ «Связист», у ж/д ст. 82 км, уч-к 53  
- кадастровый номер 66:12:2408003:53, обл. Свердловская, р-н Каменский, СТ «Связист», у ж/д ст. 82 км, уч-к 52  
- кадастровый номер 66:12:2408003:52, обл. Свердловская, р-н Каменский, СТ «Связист», у ж/д ст. 82 км, уч-к 51  
При проведении согласования местоположения границ при себе необходимо иметь документ, удостоверяющий личность, а также документы, подтверждающие права на соответствующий земельный участок.

**@ ИЗВЕЩЕНИЕ О ПРОВЕДЕНИИ СОБРАНИЯ ПО СОГЛАСОВАНИЮ МЕСТОПОЛОЖЕНИЯ ГРАНИЦЫ ЗЕМЕЛЬНОГО УЧАСТКА**  
Кадастровым инженером - Шульгин Павел Андреевич, № квалификационного аттестата кадастрового инженера 66-10-58, контактный телефон 8-902-447-70-43 в отношении земельных участков с кадастровыми номерами: 66:12:5213006:75, расположенного: обл. Свердловская, р-н Каменский, СТ №96 МПМК-2, за 49 кварталом, уч-к 76; 66:12:5213006:74, обл. Свердловская, р-н Каменский, СТ №96 МПМК-2, за 49 кварталом, уч-к 75 выполняются кадастровые работы по уточнению местоположения границ и площади земельных участков.  
Заказчиком кадастровых работ является Бидалов Р.Ю. (обл. Свердловская, г. Каменск-Уральский, ул. 4-я Пятилетка, 8-8, т. 8-952-140-39-09)  
Собрание заинтересованных лиц по поводу согласования местоположения границ земельного участка состоится по адресу: 623400, обл. Свердловская, г. Каменск-Уральский, ул. Мусоргского, 16, кабинет №2 «26» апреля 2019 г. в 10 часов 00 минут.  
С проектом межевого плана земельного участка можно ознакомиться по адресу: 623400, обл. Свердловская,

### Статистика выявленных поддельных денежных знаков за 2018 год в Свердловской области

#### В 2018 г. в банковском секторе Свердловской области выявлено 467 поддельных денежных знаков Банка России. Это на 42% меньше, чем в 2017 году (812 шт.).

Чаще всего встречались поддельные банкноты номиналом 5000 руб. В 2018 г. их было выявлено 339 штук, или 73% от общего количества подделок. Также было обнаружено 88 фальшивок номиналом 1000 руб. (их количество уменьшилось в 4 раза по сравнению с 2017 г.). В прошлом году выявили и 3 фальшивых банкноты номиналом 2000 руб., качество их подделки низкого уровня и заметно при первом осмотре.

Банкноты номиналом 500, 100 и 50 руб. перестают быть интересны фальшивомонетчикам. Всего за год банки выявили 14 таких подделок, и их количество с каждым годом уменьшается.

«Более 63% поддельных денежных знаков Банка России выявляются банками и передаются в органы внутренних дел самостоятельно. Это говорит о том, что кассиры и операционисты кредитных организаций постоянно совершенствуют свои профессиональные навыки и уделяют внимание выявлению фальшивых банкнот», — прокомментировал М. Артемьев, начальник Управления наличного денежного обращения Уральского ГУ Банка России.

В Уральском главном управлении Банка России советуют населению быть внимательнее с банкнотами модификации 2010 года. Если в 2017 г. их доля составляла всего 2% от общего числа подделок, то в 2018 г. она выросла до 20%. В основном это банкноты номиналом 5000 руб. Модификация 2010 г. отличается наличием широкой защитной нити, имеющей выход на поверхность в виде «окна» фигурной формы, расположенным справа водяным знаком и гербом с перемещающейся вверх или вниз яркой блестящей горизонтальной полосой.

Всего в 2018 г. в банковском секторе регионов, подведомственных Уральскому ГУ, выявлено 2306 поддельных денежных знаков, это на 27% меньше, чем в 2017 г.

**Отдел по связям с общественностью Уральского главного управления Банка России**

Для получения консультаций и оказания правовой помощи при нарушении потребительских прав граждане могут обращаться в отдел экспертизы в сфере защиты прав потребителей по адресу: г. Каменск-Уральский, пр. Победы, д. 97, каб. 101, тел. 36-48-22.

**Филиал ФБУЗ «Центр гигиены и эпидемиологии»**

**@ Извещение о проведении собрания по согласованию местоположения границ земельного участка**  
Кадастровым инженером Даниловичным Александром Александровичем, номер квалификационного аттестата 66-12-593, контактный телефон 8-919-36-353-67, выполняются кадастровые работы по уточнению границ и площади земельного участка, расположенного по адресу: Свердловская область, р-н Каменский, СДТ №19 АО «СинТЗ», у Кодинского развязки, участок №378, кадастровый номер земельного участка 66:12:2410001:366.  
Заказчик кадастровых работ - Смирнов Андрей Анатольевич, адрес: 620131, Свердловская обл., г. Екатеринбург, ул. Крауля, 73-32, тел. 8-912-619-30-54.  
Собрание заинтересованных лиц по поводу согласования местоположения границ земельного участка состоится по адресу: 623400, Свердловская обл., г. Каменск-Уральский, ул. Кунавина, 2, оф. 208 13.05.2019 г. в 10 часов 00 мин.  
С проектом межевого плана земельного участка можно ознакомиться по адресу: 623400, Свердловская обл., г. Каменск-Уральский, ул. Кунавина, 2, оф. 208, тел. 8-919-363-53-67, e-mail: KadastrKam@mail.ru.  
Обоснованные возражения по проекту межевого плана и требования о проведении согласования местоположения границ земельных участков на местности принимаются с 26.03.2019 г. по 13.05.2019 г., по адресу: Свердловская обл., г. Каменск-Уральский, ул. Кунавина, 2, офис 208.  
Смежные земельные участки, с правообладателями которых требуется согласовать местоположение границ:  
- кадастровый номер 66:12:2410001:365, обл. Свердловская, р-н Каменский, СДТ №19 АО «СинТЗ», у Кодинского развязки, участок №3  
- кадастровый номер 66:12:2410001:368, обл. Свердловская, р-н Каменский, СДТ №19 АО «СинТЗ», у Кодинского развязки, участок №380  
- кадастровый номер 66:12:2410001:367, обл. Свердловская, р-н Каменский, СДТ №19 АО «СинТЗ», у Кодинского развязки, участок №3  
При проведении согласования местоположения границ при себе необходимо иметь документ, удостоверяющий личность, а также документы, подтверждающие права на соответствующий земельный участок.

г. Каменск-Уральский, ул. Мусоргского, 16, кабинет № 2.  
Обоснованные возражения по проекту межевого плана и требования о проведении согласования местоположения границ земельных участков на местности принимаются с «26» марта 2019 г. по «26» апреля 2019 г. по адресу: обл. Свердловская, г. Каменск-Уральский, ул. Мусоргского, 16, кабинет №2.  
Смежные земельные участки, с правообладателями которых требуется согласовать местоположение границ кадастровый номер: 66:12:5213006:73, обл. Свердловская, р-н Каменский, СТ №96 МПМК-2, за 49 кварталом, уч-к 74; 66:12:5213006:76, обл. Свердловская, р-н Каменский, СТ №96 МПМК-2, за 49 кварталом, уч-к 77; 66:12:5213006:110, обл. Свердловская, р-н Каменский, СТ №96 МПМК-2, за 49 кварталом, уч-к 111; 66:12:5213006:111, обл. Свердловская, р-н Каменский, СТ №96 МПМК-2, за 49 кварталом, уч-к 112; 66:12:5213006:112, обл. Свердловская, р-н Каменский, СТ №96 МПМК-2, за 49 кварталом, уч-к 113.  
При проведении согласования местоположения границ при себе необходимо иметь документ, удостоверяющий личность, а также документы о правах на земельный участок.





Информационное сообщение

Министерство по управлению государственным имуществом Свердловской области с целью вовлечения в хозяйственный оборот земельных участков...

Table with 5 columns: № п/п, Местоположение земельного участка, кадастровый номер, площадь земельного участка, разрешенное использование.

Министерство по управлению государственным имуществом Свердловской области извещает о возможности предоставления в аренду сроком на 49 лет земельных участков...

- 1) с кадастровым номером 66:12:2407001:38, площадью 84 545 кв. метров;
2) с кадастровым номером 66:12:2407001:36, площадью 72 195 кв. метров;

Дата окончания приема заявок - «24» апреля 2019 года. Заявления принимаются по адресу: Свердловская область, г. Екатеринбург...

Информационное сообщение

Комитет по управлению муниципальным имуществом Администрации Каменского городского округа информирует о предоставлении земельного участка...

Лица, заинтересованные в предоставлении данного земельного участка, вправе в течение 30-ти дней со дня опубликования настоящего извещения...

Место нахождения КУМИ (почтовый адрес): 623400, Свердловская обл., г. Каменск-Уральский, пр. Победы, 97а, тел. (3439) 370-238, 370-228.

Информационное сообщение

Комитет по управлению муниципальным имуществом Администрации Каменского городского округа информирует о предоставлении земельного участка...

Лица, заинтересованные в предоставлении данного земельного участка, вправе в течение 30-ти дней со дня опубликования настоящего извещения...

Место нахождения КУМИ (почтовый адрес): 623400, Свердловская обл., г. Каменск-Уральский, пр. Победы, 97а, тел. (3439) 370-238, 370-228, адрес электронной почты: 901komitet@mail.ru.

Информационное сообщение

Комитет по управлению муниципальным имуществом Администрации Каменского городского округа информирует о предоставлении земельного участка...

Лица, заинтересованные в предоставлении данного земельного участка, вправе в течение 30-ти дней со дня опубликования настоящего извещения...

Место нахождения КУМИ (почтовый адрес): 623400, Свердловская обл., г. Каменск-Уральский, пр. Победы, 97а, тел. (3439) 370-238, 370-228.

РАЗМЕРЫ ВОЗНАГРАЖДЕНИЯ ГРАЖДАНМ ЗА ДОБРОВОЛЬНУЮ СДАЧУ НЕЗАКОННО ХРАНЯЩИХСЯ У НИХ ОРУЖИЯ, БОЕПРИПАСОВ, ВЗРЫВЧАТЫХ ВЕЩЕСТВ

1. Для получения вознаграждения гражданину, изъявившему желание добровольно сдать незаконно хранящееся оружие, боеприпасы...

2. Гражданину необходимо написать заявление о возмездной сдаче найденного оружия или боеприпасов, представить документ, удостоверяющий личность (паспорт)...

3. Установление размеров вознаграждения осуществляется комиссиями по категорированию оружия соответствующего территориального органа Министерства внутренних дел Российской Федерации...

Table with 4 columns: Номер строки, Наименование сдаваемых видов оружия, боеприпасов, взрывчатых веществ, Количество, Размер вознаграждения (рублей).

Дежурная часть МО МВД России «Каменск-Уральский»: ул. Мичурина, 32 (круглосуточно), тел. 8 (3439) 32-23-15, 02. Отделение ЛПП по городу Каменск-Уральский: ул. Мичурина, 32, каб. № 11, тел. 8(3439) 32-22-85.

Информационное сообщение о результатах подведения итогов аукциона

Комитет по управлению муниципальным имуществом Администрации Каменского городского округа просит опубликовать настоящее информационное сообщение о результатах подведения итогов аукциона:

22 марта 2019 года Комитетом по управлению муниципальным имуществом Администрации Каменского городского округа (организатор торгов (аукциона) проведен аукцион, открытый по составу участников и по форме подачи заявок на право заключения договоров аренды земельных участков.

Лот №1 - По продаже права на заключение договора аренды земельного участка, расположенного по адресу: Свердловская область, Каменский район, д. Брод, с видом разрешенного использования - для ведения личного подсобного хозяйства, с кадастровым номером - 66:12:5101002:186, площадью 1500 кв.м.

Победитель аукциона - Рязанова Екатерина Владимировна. Лот №2 - По продаже права на заключение договора аренды земельного участка, расположенного по адресу: Свердловская область, Каменский район, д. Брод, с видом разрешенного использования - для ведения личного подсобного хозяйства, с кадастровым номером - 66:12:5101002:190, площадью 1500 кв.м.

Победитель аукциона - Казакова Наталья Евгеньевна, действующая в интересах Крестина Александра Викторовича. Основание проведения торгов: Постановление Главы МО «Каменский городской округ» от 01.02.2019 г. № 211.

Информационное сообщение о результатах подведения итогов аукциона

Комитет по управлению муниципальным имуществом Администрации Каменского городского округа просит опубликовать настоящее информационное сообщение о результатах подведения итогов аукциона:

25 марта 2019 года Комитетом по управлению муниципальным имуществом Администрации Каменского городского округа (организатор торгов (аукциона) проведен аукцион, открытый по составу участников и по форме подачи заявок на право заключения договоров аренды земельных участков.

Лот №1 - По продаже права на заключение договора аренды земельного участка, расположенного по адресу: Свердловская область, Каменский район, п. Солнечный, с видом разрешенного использования - для индивидуального жилищного строительства, с кадастровым номером - 66:12:8701001:65, площадью 3297 кв.м.

Лот №2 - По продаже права на заключение договора аренды земельного участка, расположенного по адресу: Свердловская область, Каменский район, д. Брод, с видом разрешенного использования - для ведения личного подсобного хозяйства, с кадастровым номером - 66:12:5203005:343, площадью 1460 кв.м.

Лот №3 - По продаже права на заключение договора аренды земельного участка, расположенного по адресу: Свердловская область, Каменский район, с. Рыбниковское, с видом разрешенного использования - для ведения личного подсобного хозяйства, с кадастровым номером - 66:12:4801003:1038, площадью 1333 кв.м.

Победитель аукциона - Матвеева Юлия Геннадьевна. Основание проведения торгов: Постановление Главы МО «Каменский городской округ» от 30.10.2018 г. № 1647.

Воспользуйтесь порталом госуслуг

Оплатить штрафы ГИБДД, узнать о своих пенсионных накоплениях, получить загранпаспорт, подать налоговую декларацию и множество других услуг можно получить, не выходя из дома, направив заявку в электронном виде с Единого портала государственных и муниципальных услуг.

Чтобы воспользоваться услугами сайта gosuslugi.ru, необходимо пройти регистрацию на портале, заполнить личные данные и после завершения проверки данных с паспортом посетить пункт подтверждения личности.

«Открытое Правительство в Свердловской области»

На портале «Открытое Правительство в Свердловской области» функционирует раздел «Соцопросы». В данном разделе гражданам предоставляется возможность участия в опросах по критериям, предусмотренным Указом Губернатора Свердловской области от 21.01.2014 г. №202-УГ «Об оценке населением эффективности деятельности руководителей органов местного самоуправления муниципальных образований, расположенных на территории Свердловской области», в том числе: удовлетворенность населения организацией транспортного обслуживания в муниципальном образовании; удовлетворенность населения качеством автомобильных дорог в муниципальном образовании.

ПРОЯВЛЯЙТЕ БДИТЕЛЬНОСТЬ!

Уважаемые жители, сообщаем о том, что в целях обеспечения безопасности, предотвращения противоправных действий и террористических актов в местах проведения массовых мероприятий необходимо проявлять бдительность. Телефон дежурной части ОП №22 МО МВД «г. Каменск-Уральский» 31-58-01; телефон дежурной части МО МВД «г. Каменск-Уральский» 32-23-15.

Администрация МО «Каменский городской округ»

@ Извещение о согласовании местоположения границ земельного участка

Кадастровым инженером ИП Савиным Александром Модестовичем, 623428, Свердловская область, г. Каменск-Уральский, ул. Добролюбова, 4, эл.почта: savin3738@yandex.ru, тел: 8-912-622-37-38, квалификационный аттестат №66-11-212, выданный 18 января 2011 г. № регистрации в государственном реестре лиц, осуществляющих кадастровую деятельность - 6964.

Проводятся кадастровые работы в отношении земельного участка с условным кадастровым номером 66:12:0601001:3У1, расположенного: Свердловская область, Каменский район, с. Клевакинское, ул. Ленина.

Заказчиком кадастровых работ является Комитет по управлению муниципальным имуществом Администрации Каменского городского округа, 623400, Свердловская обл., г. Каменск-Уральский, проспект Победы, 97А, тел. 8-(3439)-37-02-38.

Собрание заинтересованных лиц по поводу согласования местоположения границ земельного участка состоится по адресу: Свердловская область, г. Каменск-Уральский, проспект Победы, 97А, 30.04.2019 в 10 часов 00 мин.

С проектом межевого плана земельного участка можно ознакомиться по адресу: Свердловская обл., г. Каменск-Уральский, ул. Добролюбова, д. 4, с понедельника по пятницу с 10 часов 00 минут до 18 часов 00 минут.

Возражения по проекту межевого плана и требования о проведении согласования местоположения границ земельного участка на местности принимаются с 26.03.2019 г. по 29.04.2019 г. по адресу Свердловская обл., г. Каменск-Уральский, ул. Добролюбова, 4.

Смежные земельные участки, с правообладателями которых требуется согласовать местоположения границ:

1. Земельный участок кадастровый №66:12:0601001:77 по адресу: Свердловская обл., Каменский район, с. Клевакинское, ул. Уральская.

При проведении согласования местоположения границы необходимо иметь при себе документы о правах на земельный участок, документ, удостоверяющий личность (для физических лиц), нотариально заверенную доверенность (для уполномоченного представителя заинтересованного лица).

@ Извещение о согласовании местоположения границ земельного участка

Кадастровым инженером ИП Савиным Александром Модестовичем, 623428, Свердловская область, г. Каменск-Уральский, ул. Добролюбова, 4, эл.почта: savin3738@yandex.ru, тел: 8-912-622-37-38, квалификационный аттестат №66-11-212, выданный 18 января 2011 г. № регистрации в государственном реестре лиц, осуществляющих кадастровую деятельность - 6964.

Проводятся кадастровые работы в отношении земельного участка с кадастровым номером 66:12:4701004:186, расположенного: Свердловская обл., Каменский район, Сад «СТ КУ ПК ЖБИ», в д. Богатенкова, уч-к 198.

Заказчиком кадастровых работ является Афанасьев Андрей Викторович, 623406, Свердловская обл., Каменск-Уральский, ул. Исетская, 15-31, тел: 8-953-00-90-762.

Собрание заинтересованных лиц по поводу согласования местоположения границ земельного участка состоится по адресу: Свердловская область, г. Каменск-Уральский, ул. Добролюбова, 4 30.04.2019 в 10 часов 00 мин.

С проектом межевого плана земельного участка можно ознакомиться по адресу: Свердловская обл., г. Каменск-Уральский, ул. Добролюбова, д. 4, с понедельника по пятницу с 10 часов 00 минут до 18 часов 00 минут.

Возражения по проекту межевого плана и требования о проведении согласования местоположения границ земельного участка на местности принимаются с 26.03.2019 г. по 29.04.2019 г. по адресу Свердловская обл., г. Каменск-Уральский, ул. Добролюбова, 4.

Смежные земельные участки, с правообладателями которых требуется согласовать местоположения границ:

Земельный участок кадастровый №66:12:4701004:192 по адресу: Свердловская обл., Каменский район, Сад «СТ КУ ПК ЖБИ», в д. Богатенкова, уч-к 205.

При проведении согласования местоположения границы необходимо иметь при себе документы о правах на земельный участок, документ, удостоверяющий личность (для физических лиц), нотариально заверенную доверенность (для уполномоченного представителя заинтересованного лица).

Учредители: Администрация МО «Каменский городской округ», Управление делами Губернатора Свердловской области и Правительства Свердловской области. Издатель: ГАУПСО «Редакция газеты «Пламя». Газета зарегистрирована в Управлении Федеральной службы по надзору в сфере связи, информационных технологий и массовых коммуникаций по Уральскому федеральному округу. Свидетельство ПИ № ТУ 66-01550 от 04.02.2016. Адрес редакции и издателя: 623418, г. Каменск-Уральский, пр. Победы, 97а. Телефон/факс 39-93-69. Электронный адрес: kgo.gazeta@yandex.ru.

Главный редактор Н.В. Казанцева. Выпускающий редактор Л.В. Лугинина. Верстка и корректура: С.Ф. Ларина. Подписной индекс: 20306 (1 номер в неделю), 20307 (2 номера в неделю). Цена свободная. Газета выходит 2 раза в неделю. Отпечатано в типографии «Спринт» ИП Райков А.А., 623406, г. Каменск-Уральский, ул. Аллюминиевая, 18, офис 1. Заказ 198. Тираж 175.

В соответствии с законом о СМИ редакция не несет ответственности за содержание рекламы, объявлений, официальных материалов учредителей. Материалы под знаком @ публикуются на коммерческой основе.