



**РОССИЙСКАЯ ФЕДЕРАЦИЯ  
СВЕРДЛОВСКАЯ ОБЛАСТЬ  
ДУМА КАМЕНСКОГО  
ГОРОДСКОГО ОКРУГА  
ШЕСТОЙ СОЗЫВ  
Внеочередное заседание  
РЕШЕНИЕ № 372**

13 июня 2019 года  
**О внесении изменений в Генеральный план муниципального образования «Каменский городской округ», утвержденный Решением Думы Каменского городского округа от 26.12.2012 года № 78 и Правила землепользования и застройки муниципального образования «Каменский городской округ», утвержденные Решением Думы Каменского городского округа от 27.06.2013 года № 125 (в редакции от 23.05.2019 года № 364), применительно к пгт. Мартюш, д. Брод Каменского района Свердловской области**

В целях реализации градостроительной деятельности, устойчивого развития территории Каменского городского округа, обеспечения интересов граждан и их объединений, руководствуясь Градостроительным кодексом Российской Федерации от 29.12.2004 года № 190-ФЗ, Правилами землепользования и застройки муниципального образования «Каменский городской округ», утвержденными Решением Думы Каменского городского округа от 27.06.2013 года № 125 (в редакции от 23.05.2019 года № 364), Уставом Каменского городского округа, протоколом публичных слушаний от 29.04.2019 года, заключением о результатах публичных слушаний от 08.05.2019 года, Дума Каменского городского округа Р Е Ш И Л А:

1. Внести изменения в Генеральный план муниципального образования «Каменский городской округ», утвержденный Решением Думы Каменского городского округа от 26.12.2012 года № 78 и Правила землепользования и застройки муниципального образования «Каменский городской округ», утвержденные Решением Думы Каменского городского округа от 27.06.2013 года № 125 (в редакции от 23.05.2019 года № 364), применительно к пгт. Мартюш, д. Брод Каменского района Свердловской области в следующей части:

1.1. Исключить территориальные зоны ИТ4 (основные проезды и коридоры коммуникаций) и СП3 (санитарно-защитное озеленение) в границах земельного участка с кадастровым номером 66:12:5301002:559 по адресу: Свердловская область, Каменский район, пгт. Мартюш, ул. Ленина, 26, за счет увеличения территориальной зоны Ж1 (индивидуальная жилая застройка усадебного типа) согласно фрагменту 1 (прилагается);

1.2. Исключить территориальные зоны ИТ3 (вспомогательная транспортная инфраструктура) и СП3 (санитарно-защитное озеленение) в границах земельного участка с кадастровым номером 66:12:5301001:32 по адресу: Свердловская область, Каменский район, пгт. Мартюш, ул. Ленина, 3а, за счет образования территориальной зоны П5 (территории производственных и коммунально-складских предприятий 5-го класса вредности) согласно фрагменту 2 (прилагается);

1.3. Исключить территориальную зону ИТ3 (вспомогательная транспортная инфраструктура) в границах земельных участков с кадастровыми номерами 66:12:5301001:353 и 66:12:5301001:352 по адресу: Свердловская область, Каменский район, пгт. Мартюш, ул. Ленина, за счет увеличения территориальной зоны П5 (территории производственных и коммунально-складских предприятий 5-го класса вредности) согласно фрагменту 2 (прилагается);

1.4. Исключить территориальную зону Р1 (озелененные территории общего пользования) в границах земельного участка с кадастровым номером 66:12:5301001:152 по адресу: Свердловская область, Каменский район, пгт. Мартюш, ул. Речная, д.7, за счет увеличения территориальной зоны Ж1 (индивидуальная жилая застройка усадебного типа) согласно фрагменту 3 (прилагается);

1.5. Исключить территориальные зоны ИТ4 (основные проезды и коридоры коммуникаций) и СП3 (санитарно-защитное озеленение) в границах земельного участка с кадастровым номером 66:12:5301001:257 по адресу: Свердловская область, Каменский район, пгт. Мартюш, ул. Речная, 2д, за счет увеличения территориальной зоны Ж1 (индивидуальная жилая застройка усадебного типа) согласно фрагменту 3 (прилагается);

1.6. Изменить границы территориальных зон ИТ4 (основные проезды и коридоры коммуникаций) и СП3 (санитарно-защитное озеленение) по адресу: Свердловская область, Каменский район, пгт. Мартюш, ул. Речная, 2д, за счет увеличения территориальной зоны Ж1 (индивидуальная жилая за-

стройка усадебного типа) согласно фрагменту 3 (прилагается);

1.7. Исключить территориальную зону ИТ4 (основные проезды и коридоры коммуникаций) в границах земельных участков с кадастровыми номерами 66:12:5301004:195 и 66:12:5301004:1318 по адресу: Свердловская область, Каменский район, пгт. Мартюш, ул. Школьная, за счет образования территориальной зоны ОД1 (многофункциональные центры обслуживания и общественно-деловой активности) согласно фрагменту 4 (прилагается);

1.8. Изменить границы территориальных зон ИТ4 (основные проезды и коридоры коммуникаций) и СП3 (санитарно-защитное озеленение) по адресу: Свердловская область, Каменский район, пгт. Мартюш, ул. Бажова (в границах земельного участка с кадастровым номером 66:12:5301003:325, с северо-западной стороны от земельного участка с кадастровым номером 66:12:5301003:325) за счет увеличения территориальной зоны ОД4 (спортивно-зрелищные комплексы) согласно фрагменту 5 (прилагается);

1.9. Исключить территориальные зоны ИТ4 (основные проезды и коридоры коммуникаций) и ОТ2 (открытые природные пространства) в границах земельного участка с кадастровым номером 66:12:5101003:800 по адресу: Свердловская область, Каменский район, д. Брод, ул. Красноармейская, за счет увеличения территориальной зоны Ж1 (индивидуальная жилая застройка усадебного типа) согласно фрагменту 6 (прилагается);

1.10. Изменить границы территориальной зоны ИТ4 (основные проезды и коридоры коммуникаций) по адресу: Свердловская область, Каменский район, д. Брод, ул. Береговая, д.3, кв.4, с северо-восточной стороны от земельного участка с кадастровым номером 66:12:5101003:601, за счет увеличения территориальной зоны Ж1 (индивидуальная жилая застройка усадебного типа) согласно фрагменту 7 (прилагается);

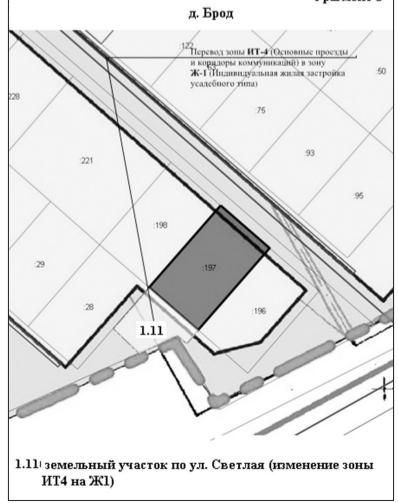
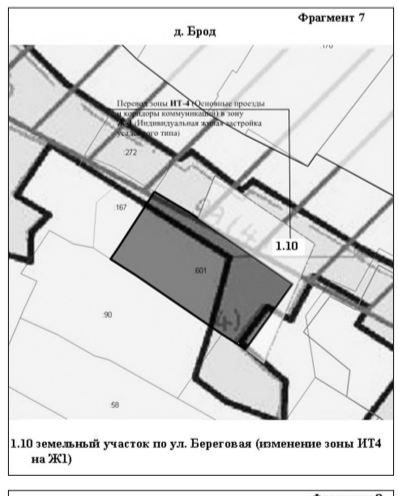
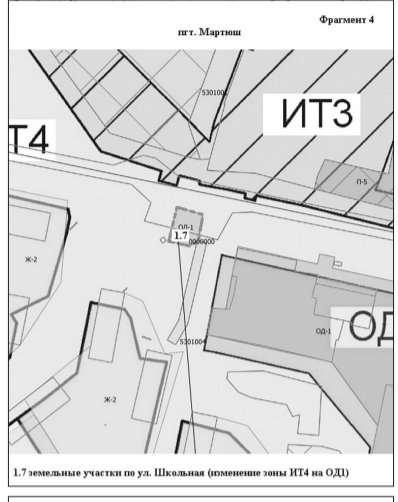
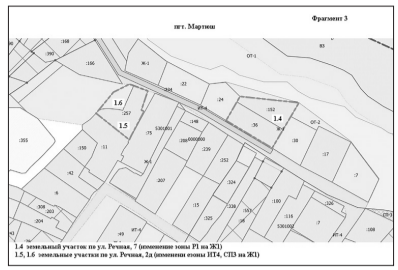
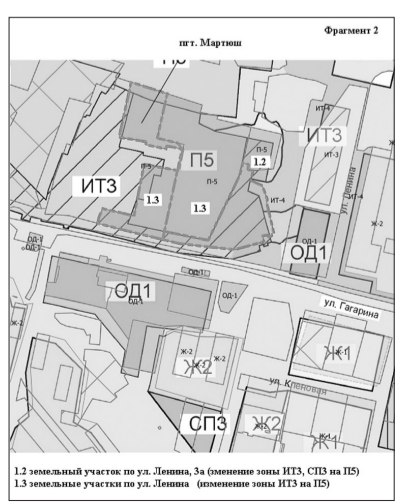
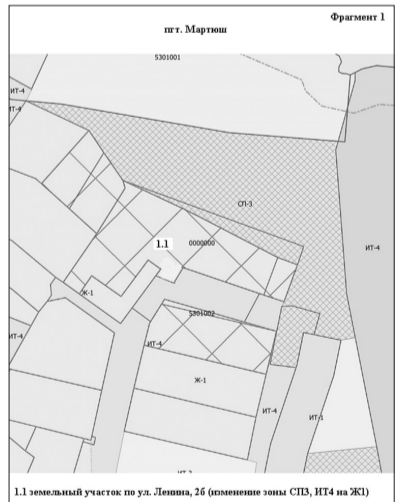
1.11. Изменить границы территориальной зоны ИТ4 (основные проезды и коридоры коммуникаций) по адресу: Свердловская область, Каменский район, д. Брод, ул. Светлая, 3, с юго-западной стороны от земельного участка с кадастровым номером 66:12:5203005:197, за счет увеличения территориальной зоны Ж1 (индивидуальная жилая застройка усадебного типа) согласно фрагменту 8 (прилагается).

2. Опубликовать настоящее Решение в газете «Пламя», разместить в сети Интернет на официальном сайте муниципального образования «Каменский городской округ» и на официальном сайте Думы муниципального образования «Каменский городской округ».

3. Настоящее Решение вступает в силу со дня его официального опубликования.

4. Контроль исполнения настоящего Решения возложить на постоянный Комитет Думы Каменского городского округа по социальной политике (В.Н. Соломеин).

**Председатель Думы Каменского городского округа В.И. Чemezov  
Глава Каменского городского округа С.А. Белоусов**



**РОССИЙСКАЯ ФЕДЕРАЦИЯ  
СВЕРДЛОВСКАЯ ОБЛАСТЬ  
ДУМА КАМЕНСКОГО  
ГОРОДСКОГО ОКРУГА  
ШЕСТОЙ СОЗЫВ  
Внеочередное заседание  
РЕШЕНИЕ № 373**

13 июня 2019 года  
**О внесении изменений в Генеральный план муниципального образования «Каменский городской округ», утвержденный Решением Думы Каменского городского округа от 26.12.2012 года № 78 и Правила землепользования и застройки муниципального образования «Каменский городской округ», утвержденные Решением Думы Каменского городского округа от 27.06.2013 года № 125 (в редакции от 23.05.2019 года № 364), применительно к с. Рыбниковское, д. Богатёноква Каменского района Свердловской области**

В целях реализации градостроительной деятельности, устойчивого развития территории Каменского городского округа, обеспечения интересов граждан и их объединений, руководствуясь Градостроительным кодексом Российской Федерации от 29.12.2004 года № 190-ФЗ, Правилами землепользования и застройки муниципального образования «Каменский городской округ», утвержденными Решением Думы Каменского городского округа от 27.06.2013 года № 125 (в редакции от 23.05.2019 года № 364), Уставом Каменского городского округа, протоколом публичных слушаний от 15.05.2019 года, Думой Каменского городского округа Р Е Ш И Л А:

1. Внести изменения в Генеральный план муниципального образования «Каменский городской округ», утвержденный Решением Думы Каменского городского округа от 26.12.2012 года № 78 и Правила землепользования и застройки муниципального образования «Каменский городской округ», утвержденные Решением Думы Каменского городского округа от 27.06.2013 года № 125 (в редакции от 23.05.2019 года № 364), применительно к с. Рыбниковское, д. Богатёноква Каменского района Свердловской области в следующей части:

1.1. Изменить границы территориальной зоны ИТ4 (основные проезды и коридоры коммуникаций) за счет увеличения территориальной зоны Ж1 (индивидуальная жилая застройка усадебного типа) по адресу: Свердловская область, Каменский район, с. Рыбниковское, ул. Советская, д.3, с северо-восточной и юго-западной стороны от земельного участка с кадастровым номером 66:12:4801001:69 согласно фрагменту 1 (прилагается);

1.2. Изменить границы территориальной зоны ИТ4 (основные проезды и коридоры коммуникаций) за счет увеличения территориальной зоны Ж1 (индивидуальная жилая застройка усадебного типа) по адресу: Свердловская область, Каменский район, с. Рыбниковское, ул. Советская, д.71, с южной стороны от земельного участка с кадастровым номером 66:12:4801001:27 согласно фрагменту 2 (прилагается);

1.3. Изменить границы территориальной зоны ИТ4 (основные проезды и коридоры коммуникаций) за счет увеличения территориальной зоны Ж1 (индивидуальная жилая застройка усадебного типа) по адресу: Свердловская область, Каменский район, с. Рыбниковское, ул. Советская, д. 233а, с юго-восточной стороны от земельного участка с кадастровым номером 66:12:4801003:981 согласно фрагменту 3 (прилагается);

1.4. Изменить границы территориальной зоны Р1 (озелененные территории общего пользования) за счет увеличения территориальной зоны Ж1 (индивидуальная жилая застройка усадебного типа) по адресу: Свердловская область, Каменский район, с. Рыбниковское, ул. Советская, д. 227, с северо-западной стороны от земельного участка с кадастровым номером 66:12:4801003:1013 согласно фрагменту 3 (прилагается);

1.5. Исключить территориальную зону Р1 (озелененные территории общего пользования) в границах земельного участка с кадастровым номером 66:12:4801003:1067 по адресу: Свердловская область, Каменский район, с. Рыбниковское, ул. Советская за счет образования территориальной зоны Ж1 (индивидуальная жилая застройка усадебного типа) согласно фрагменту 4 (прилагается);

1.6. Изменить границы территориальной зоны ИТ4 (основные проезды и коридоры коммуникаций) за счет увеличения территориальной зоны Ж1 (индивидуальная жилая застройка усадебного типа) по адресу: Свердловская область, Каменский район, с. Рыбниковское, ул. Ворошилова, д. 47, с северной стороны от земельного участка с кадастровым номером 66:12:4801003:270 согласно фрагменту 5 (прилагается);

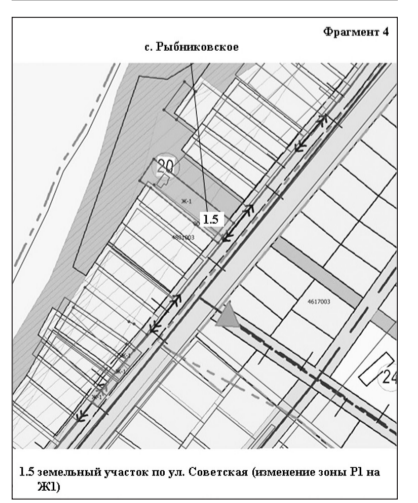
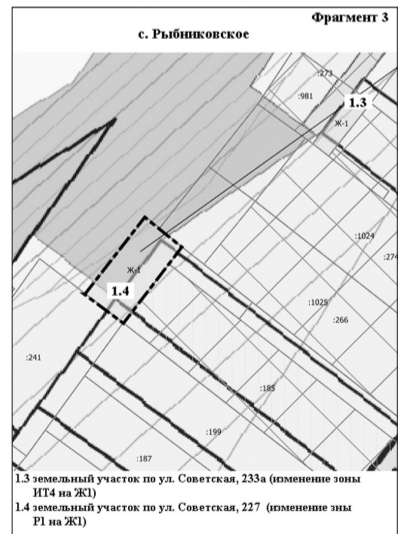
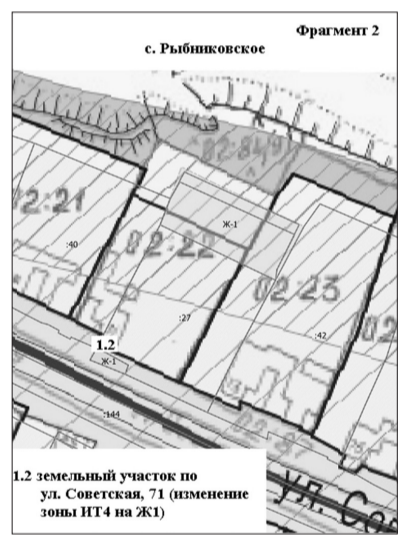
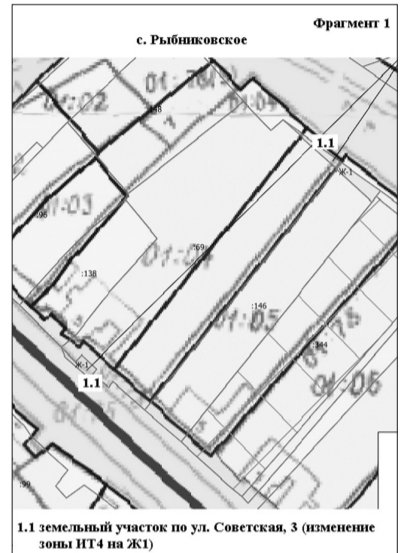
1.7. Изменить границы территориальной зоны ИТ4 (основные проезды и коридоры коммуникаций) за счет увеличения территориальной зоны Ж1 (индивидуальная жилая застройка усадебного типа) по адресу: Свердловская область, Каменский район, д. Богатёноква, ул. Калинина, с западной стороны от земельного участка с кадастровым номером 66:12:4701002:778 согласно фрагменту 6 (прилагается);

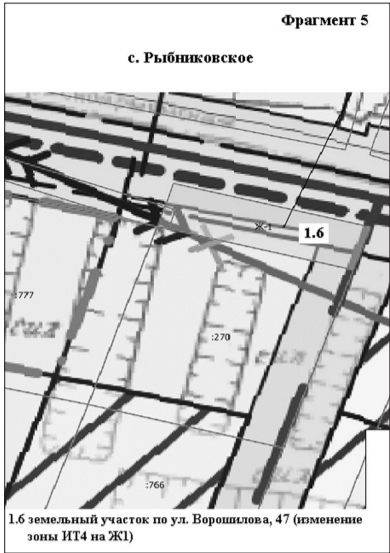
2. Опубликовать настоящее Решение в газете «Пламя», разместить в сети Интернет на официальном сайте муниципального образования «Каменский городской округ» и на официальном сайте Думы муниципального образования «Каменский городской округ».

3. Настоящее Решение вступает в силу со дня его официального опубликования.

4. Контроль исполнения настоящего Решения возложить на постоянный Комитет Думы Каменского городского округа по социальной политике (В.Н. Соломеин).

**Председатель Думы Каменского городского округа В.И. Чemezov  
Глава Каменского городского округа С.А. Белоусов**





**РОССИЙСКАЯ ФЕДЕРАЦИЯ  
СВЕРДЛОВСКАЯ ОБЛАСТЬ  
ДУМА КАМЕНСКОГО  
ГОРОДСКОГО ОКРУГА  
ШЕСТОЙ СОЗЫВ  
Внеочередное заседание  
РЕШЕНИЕ № 374**

13 июня 2019 года  
**О внесении изменений в Генеральный план муниципального образования «Каменский городской округ», утвержденный Решением Думы Каменского городского округа от 26.12.2012 года № 78 и Правила землепользования и застройки муниципального образования «Каменский городской округ», утвержденные Решением Думы Каменского городского округа от 27.06.2013 года № 125 (в редакции от 23.05.2019 года № 364), применительно к с. Травянское, с. Большая Грязнуха Каменского района Свердловской области**

В целях реализации градостроительной деятельности, устойчивого развития территории Каменского городского округа, обеспечения интересов граждан и их объединений, руководствуясь Градостроительным кодексом Российской Федерации от 29.12.2004 года № 190-ФЗ, Правилами землепользования и застройки муниципального образования «Каменский городской округ», утвержденными Решением Думы Каменского городского округа от 27.06.2013 года № 125 (в редакции от 23.05.2019 года № 364), Уставом Каменского городского округа, протоколом публичных слушаний, Дума Каменского городского округа Р Е Ш И Л А:

1. Внести изменения в Генеральный план муниципального образования «Каменский городской округ», утвержденный Решением Думы Каменского городского округа от 26.12.2012 года № 78 и Правила землепользования и застройки муниципального образования «Каменский городской округ», утвержденные Решением Думы Каменского городского округа от 27.06.2013 года № 125 (в редакции от 23.05.2019 года № 364), применительно к с. Травянское, с. Большая Грязнуха Каменского района Свердловской области в следующей части:

1.1. Изменить границы территориальной зоны ИТ4 (основные проезды и коридоры коммуникаций) за счет увеличения территориальной зоны Ж1 (индивидуальная жилая застройка усадебного типа) по адресу: Свердловская область, Каменский район, с. Травянское, ул. Чапаева, 1В, с северной стороны от земельного участка с кадастровым номером 66:12:2901001:420 согласно фрагменту 1 (прилагается);

1.2. Изменить границы территориальной зоны ИТ4 (основные проезды и коридоры коммуникаций) за счет увеличения территориальной зоны Ж1 (индивидуальная жилая застройка усадебного типа) по адресу: Свердловская область, Каменский район, с. Травянское, ул. Клинова, 16а, с северо-западной стороны от земельного участка с кадастровым номером 66:12:2901001:255 согласно фрагменту 2 (прилагается);

1.3. Исключить территориальную зону ИТ4 (основные проезды и коридоры коммуникаций) в границах земельного участка с кадастровым номером 66:12:2901001:255 по адресу: Свердловская область, Каменский район, с. Травянское, ул. Советская, 47а, за счет

образования территориальной зоны ОД1 (многофункциональные центры обслуживания и общественно-деловой активности) согласно фрагменту 3 (прилагается);

1.4. Изменить границы территориальных зон ИТ4 (основные проезды и коридоры коммуникаций) и Ж1 (индивидуальная жилая застройка усадебного типа) за счет образования территориальной зоны ОД1 (многофункциональные центры обслуживания и общественно-деловой активности) по адресу: Свердловская область, Каменский район, с. Травянское, ул. Советская, с северной стороны от земельного участка с кадастровым номером 66:12:2901001:255 согласно фрагменту 3 (прилагается);

1.5. Изменить границы территориальной зоны ИТ4 (основные проезды и коридоры коммуникаций) за счет увеличения территориальной зоны Ж1 (индивидуальная жилая застройка усадебного типа) по адресу: Свердловская область, Каменский район, с. Травянское, ул. Карла Маркса, 26, с западной стороны от земельного участка с кадастровым номером 66:12:2901004:129 согласно фрагменту 4 (прилагается);

1.6. Изменить границы территориальной зоны ИТ4 (основные проезды и коридоры коммуникаций) за счет увеличения территориальной зоны Ж1 (индивидуальная жилая застройка усадебного типа) по адресу: Свердловская область, Каменский район, с. Большая Грязнуха, ул. Ленина, 7, с северо-восточной стороны от земельного участка с кадастровым номером 66:12:3001003:46 согласно фрагменту 5 (прилагается);

1.7. Исключить территориальную зону ОД1 (многофункциональные центры обслуживания и общественно-деловой активности) в границах земельного участка с кадастровым номером 66:12:3001003:448 по адресу: Свердловская область, Каменский район, с. Большая Грязнуха, ул. Ленина, 6а, за счет увеличения территориальной зоны Ж1 (индивидуальная жилая застройка усадебного типа) согласно фрагменту 6 (прилагается);

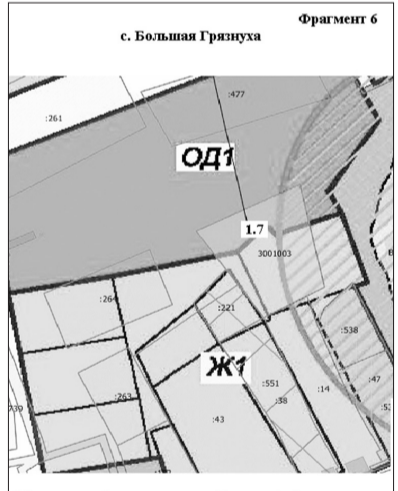
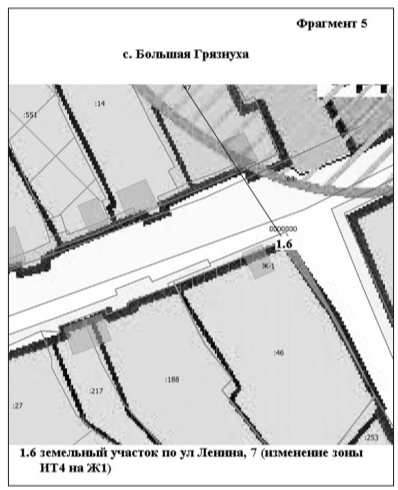
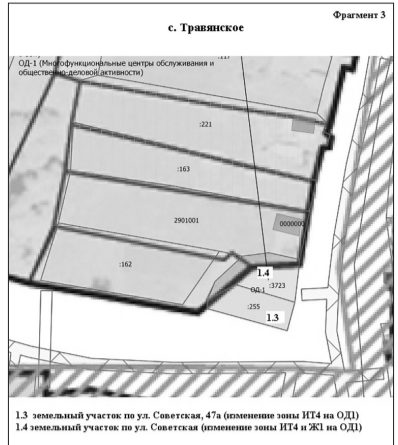
1.8. Изменить границы территориальной зоны ИТ4 (основные проезды и коридоры коммуникаций) за счет увеличения территориальной зоны Ж1 (индивидуальная жилая застройка усадебного типа) по адресу: Свердловская область, Каменский район, с. Большая Грязнуха, ул. 8 Марта, 25, с северо-восточной стороны от земельного участка с кадастровым номером 66:12:3001002:572 согласно фрагменту 7 (прилагается).

2. Опубликовать настоящее Решение в газете «Пламя», разместить в сети Интернет на официальном сайте муниципального образования «Каменский городской округ» и на официальном сайте Думы муниципального образования «Каменский городской округ».

3. Настоящее Решение вступает в силу со дня его официального опубликования.

4. Контроль исполнения настоящего Решения возложить на постоянный Комитет Думы Каменского городского округа по социальной политике (В.Н. Соломеин).

**Председатель Думы Каменского городского округа В.И. Чemezov  
Глава Каменского городского округа С.А. Белоусов**



**РОССИЙСКАЯ ФЕДЕРАЦИЯ  
СВЕРДЛОВСКАЯ ОБЛАСТЬ  
ДУМА КАМЕНСКОГО  
ГОРОДСКОГО ОКРУГА  
ШЕСТОЙ СОЗЫВ  
Внеочередное заседание  
РЕШЕНИЕ № 375**

13 июня 2019 года  
**О внесении изменений в Генеральный план муниципального образования «Каменский городской округ», утвержденный Решением Думы**

**Каменского городского округа от 26.12.2012 года № 78 и Правила землепользования и застройки муниципального образования «Каменский городской округ», утвержденные Решением Думы Каменского городского округа от 27.06.2013 года № 125 (в редакции от 23.05.2019 года № 364), применительно к д. Чайкина Каменского района Свердловской области**

В целях реализации градостроительной деятельности, устойчивого развития территории Каменского городского округа, обеспечения интересов граждан и их объединений, руководствуясь Градостроительным кодексом Российской Федерации от 29.12.2004 года № 190-ФЗ, Правилами землепользования и застройки муниципального образования «Каменский городской округ», утвержденными Решением Думы Каменского городского округа от 27.06.2013 года № 125 (в редакции от 23.05.2019 года № 364), Уставом Каменского городского округа, протоколом публичных слушаний 16.05.2019 года, заключением о результатах публичных слушаний 17.05.2019 года, Дума Каменского городского округа Р Е Ш И Л А:

1. Внести изменения в Генеральный план муниципального образования «Каменский городской округ», утвержденный Решением Думы Каменского городского округа от 26.12.2012 года № 78 и Правила землепользования и застройки муниципального образования «Каменский городской округ», утвержденные Решением Думы Каменского городского округа от 27.06.2013 года № 125 (в редакции от 23.05.2019 года № 364), применительно к д. Чайкина Каменского района Свердловской области в следующей части:

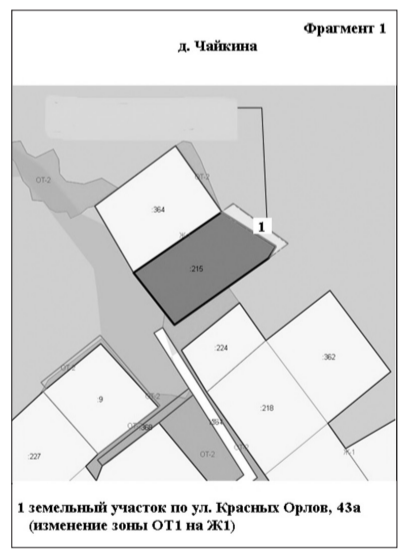
1.1. Изменить границы территориальной зоны ОТ1 (леса, лесопарки) за счет увеличения территориальной зоны Ж1 (индивидуальная жилая застройка усадебного типа) по адресу: Свердловская область, Каменский район, д. Чайкина, ул. Красных Орлов, 43а, с северо-восточной стороны от земельного участка с кадастровым номером 66:12:7201001:215 согласно фрагменту 1 (прилагается).

2. Опубликовать настоящее Решение в газете «Пламя», разместить в сети Интернет на официальном сайте муниципального образования «Каменский городской округ» и на официальном сайте Думы муниципального образования «Каменский городской округ».

3. Настоящее Решение вступает в силу со дня его официального опубликования.

4. Контроль исполнения настоящего Решения возложить на постоянный Комитет Думы Каменского городского округа по социальной политике (В.Н. Соломеин).

**Председатель Думы Каменского городского округа В.И. Чemezov  
Глава Каменского городского округа С.А. Белоусов**



**ГЛАВА МУНИЦИПАЛЬНОГО  
ОБРАЗОВАНИЯ  
«КАМЕНСКИЙ ГОРОДСКОЙ ОКРУГ»  
ПОСТАНОВЛЕНИЕ  
18.06.2019 № 1166** п. Мартюш  
**Об утверждении Административного регламента предоставления муниципальной услуги «Выдача, продление, переоформление разрешений на право организации розничных рынков»**

Руководствуясь Федеральным законом от 27 июля 2010 года № 210-ФЗ «Об организации предоставления государственных и муниципальных услуг», Постановлением Правительства Свердловской области от 18 марта 2015 года № 182-ПП «О нормативных правовых актах, регламентирующих деятельность хозяйствующих субъектов на розничных рынках Свердловской области», Постановлением Главы Администрации Каменского городского округа от 10 сентября 2015 года №2442 «Об утверждении Порядка разработки и утверждения административных регламентов предоставления муниципальных

услуг, Порядка проведения экспертизы проектов административных регламентов предоставления муниципальных услуг» (ред. от 21.12.2018), руководствуясь Уставом Каменского городского округа ПОСТАНОВЛЯЮ:

1. Утвердить Административный регламент предоставления муниципальной услуги «Выдача, продление, переоформление разрешений на право организации розничных рынков» (прилагается).

2. Постановление Главы Каменского городского округа от 06.07.2018 года № 958 «Об утверждении Административного регламента предоставления муниципальной услуги «Выдача, продление, переоформление разрешений на право организации розничных рынков» считать утратившим силу.

3. Опубликовать настоящее постановление в газете «Пламя».

4. Административный регламент разместить на официальном сайте на официальном сайте муниципального образования «Каменский городской округ».

5. Контроль за исполнением настоящего постановления возложить на заместителя Главы Администрации по экономике и финансам А.Ю. Кошкарлова.

**Глава городского округа  
С.А. Белоусов**

**ГЛАВА МУНИЦИПАЛЬНОГО  
ОБРАЗОВАНИЯ  
«КАМЕНСКИЙ ГОРОДСКОЙ ОКРУГ»  
ПОСТАНОВЛЕНИЕ**

**18.06.2019 №1167** п. Мартюш  
**Об утверждении Административного регламента предоставления муниципальной услуги «Включение мест размещения ярмарок на земельных участках, в зданиях, строениях, сооружениях, находящихся в частной собственности, в план организации и проведения ярмарок на территории Каменского городского округа»**

Руководствуясь Федеральным законом от 27 июля 2010 года № 210-ФЗ «Об организации предоставления государственных и муниципальных услуг», Постановлением Правительства Свердловской области от 07 декабря 2017 года № 908-ПП «Об утверждении Порядка организации ярмарок на территории Свердловской области и продажи товаров (выполнения работ, оказания услуг) на них», Постановлением Главы Каменского городского округа от 10 сентября 2015 года № 2442 «Об утверждении Порядка разработки и утверждения административных регламентов предоставления муниципальных услуг, Порядка проведения экспертизы проектов административных регламентов предоставления муниципальных услуг» (ред. от 21.12.2018), руководствуясь Уставом Каменского городского округа ПОСТАНОВЛЯЮ:

1. Утвердить Административный регламент предоставления муниципальной услуги «Включение мест размещения ярмарок на земельных участках, в зданиях, строениях, сооружениях, находящихся в частной собственности, в план организации и проведения ярмарок на территории Каменского городского округа» (прилагается).

2. Опубликовать настоящее постановление в газете «Пламя».

3. Административный регламент разместить на официальном сайте МО «Каменский городской округ».

4. Контроль за исполнением настоящего постановления возложить на заместителя Главы Администрации по экономике и финансам А.Ю. Кошкарлова.

**Глава городского округа  
С.А. Белоусов**

**ОТЧЕТНОСТЬ  
В ЭЛЕКТРОННОМ ВИДЕ**

**Налогоплательщики области выбирают современные методы взаимодействия с налоговиками, в числе которых – направление налоговой и бухгалтерской отчетности по телекоммуникационным каналам связи (далее – ТКС), а также направление в налоговые органы запросов на получение информационных услуг в электронном виде.**

Главное преимущество электронного документооборота – это оперативность. Налогоплательщики экономят личное время и получают возможность получить государственные услуги без посещения налоговых органов. Все информационные материалы об актуальных изменениях в налоговом законодательстве и о проведении информационно-разъяснительных кампаний направляются налогоплательщикам в электронном виде.

Для подключения к системе предоставления электронной отчетности необходимо заключить договор с одним из операторов электронного документооборота, информация о которых размещена на стендах операционных залов налоговых органов и на сайте ФНС России в разделе «Организации – операторы Электронного Документооборота».

**Межрайонная ИФНС России №22  
по Свердловской области**



ПЕРЕЧЕНЬ многоквартирных домов, подлежащих капитальному ремонту в рамках Краткосрочного плана реализации региональной программы капитального ремонта общего имущества в многоквартирных домах Свердловской области на 2021-2023 годы на территории МО Каменский городской округ

Table with columns: № п/п, Адрес многоквартирного дома, Год, Видов в эксплуатации, Завершение последнего капитального ремонта, Материал стен, Количество этажей, Количество подъездов, Площадь помещений МКД (Общая, Всего, В том числе: Нежилые, Жилая), В том числе жилых помещений, находящихся в собственности граждан, Количество жителей, зарегистрированных в МКД на дату утверждения краткосрочного плана, Стоимость капитального ремонта, Удельная стоимость капитального ремонта 1 кв. м общей площади помещений МКД, Пределная стоимость капитального ремонта 1 кв. м общей площади помещений МКД, Планируемая дата завершения работ.

ПЕРЕЧЕНЬ видов услуг и (или) работ по капитальному ремонту общего имущества многоквартирных домов и их стоимости в рамках краткосрочного плана реализации Региональной программы капитального ремонта общего имущества в многоквартирных домах Свердловской области на 2021-2023 годы на территории МО Каменский городской округ

Table with columns: № п/п, Адрес многоквартирного дома, Капитальная стоимость ремонта, Виды ремонта, предусмотренные ч. 1 ст. 17 Закона (Ремонт внутренних инженерных систем, Ремонт, замена, модернизация лифтов, Ремонт крыши, Ремонт помещений), Ремонт фасада, Ремонт фундамента, Утепление фасадов, Переустройство несущих конструкций крыши, Усиление чердачных перекрытий, Виды ремонта, предусмотренные ч. 2 ст. 17 Закона (Ремонт внутридомовых инженерных систем, Установка узлов управления и регулирования потребления тепловой энергии, Усиление ограждающих конструкций, Разработка проектной документации, Экспертиза проектной документации, Строительный контроль).





