





















Table with columns for line number, category, sub-category, code, name, and amount. Rows 522-609.

Table with columns for line number, category, sub-category, code, name, and amount. Rows 610-711.



Table with 6 columns: Line item, Program name, Code, Amount, Change, Total. Rows include various educational and cultural programs.

Приложение 11

Свод источников внутреннего финансирования дефицита бюджета городского округа на 2019 год

Table with 4 columns: Line item, Source name, Code, Sum. Lists internal financing sources like budgetary credits and taxes.

ГЛАВА МУНИЦИПАЛЬНОГО ОБРАЗОВАНИЯ КАМЕНСКИЙ ГОРОДСКОЙ ОКРУГ ПОСТАНОВЛЕНИЕ

28.01.2019

№133

п. Мартюш

О внесении изменений в бюджетный прогноз муниципального образования «Каменский городской округ» на долгосрочный период до 2022 года...

В соответствии с пунктом 10 Порядка разработки и утверждения бюджетного прогноза муниципального образования «Каменский городской округ» на долгосрочный период...

1. Внести в бюджетный прогноз муниципального образования «Каменский городской округ» на долгосрочный период до 2022 года, утвержденный постановлением Главы муниципального образования «Каменский городской округ» от 21.02.2017 № 224 «Об утверждении бюджета городского округа» на долгосрочный период до 2022 года» (с изменениями от 20.02.2018 № 215) следующие изменения:

- 1.1. Приложения № 1 и № 2 изложить в новой редакции (прилагаются).
2. Настоящее постановление опубликовать в газете «Пламя».
3. Контроль за исполнением настоящего постановления возложить на заместителя Главы Администрации по экономике и финансам А.Ю. Кошарова.

Глава городского округа С.А. Белоусов

Приложение №1 к бюджетному прогнозу

Форма 1 ПРОГНОЗ основных характеристик бюджета муниципального образования «Каменский городской округ»

Table with 7 columns: Indicator, 2017, 2018, 2019, 2020, 2021, 2022. Rows include revenue, expenses, and deficit/plus.

Приложение №2 к бюджетному прогнозу

Форма 2 ПОКАЗАТЕЛИ финансового обеспечения муниципальных программ Каменского городского округа на период их действия за счет средств местного бюджета

Table with 7 columns: Program name, 2017, 2018, 2019, 2020, 2021, 2022. Lists various municipal programs and their funding.

РОССИЙСКАЯ ФЕДЕРАЦИЯ СВЕРДЛОВСКАЯ ОБЛАСТЬ ДУМА КАМЕНСКОГО ГОРОДСКОГО ОКРУГА ШЕСТОЙ СОЗЫВ Внеочередное заседание РЕШЕНИЕ № 333

24 января 2019 года

О рассмотрении отчета Контрольного органа Каменского городского округа по результатам проверки полноты формирования, законности, эффективности и целевого использования средств Дорожного фонда Каменского городского округа в 2017 году

Заслушав отчет председателя Контрольного органа Каменского городского округа Л.Н. Загвоздиной по результатам проверки полноты формирования, законности, эффективности и целевого использования средств Дорожного фонда Каменского городского округа в 2017 году, Дума Каменского городского округа отмечает, что в результате проверки законности, эффективности и целевого использования средств Дорожного фонда Каменского городского округа

1. Общая сумма финансовых нарушений составила 493954,9 руб., в том числе в Сосновской сельской администрации 466009,40 руб., в Новоисетской сельской администрации 27945,5 руб.

1.1) Неправомерное использование бюджетных средств на оплату фактически невыполненных объемов работ подрядной организацией ООО «Океан», предусмотренных локальным сметным расчетом по ремонту дороги по ул. Ленина от дома № 29-А до дома № 52 на общую сумму 148576,16 рублей.

1.2) Неправомерное использование бюджетных средств на оплату фактически невыполненных подрядной организацией ООО «РСУ-8» объемов работ, предусмотренных локальным сметным расчетом по устройству ограждений на общую сумму 73433,54 рублей.

1.3) Неэффективное использование бюджетных средств на сумму 243999,7 рублей. Подрядной организацией не представлены товарные накладные, счета, счета - фактуры, подтверждающие приобретение материалов по цене поставщика, по муниципальному контракту МК № 17-АЭФ-2017 на выполнение работ по устройству тротуара на перекрестке ул. Комсомольская и ул. Мира.

2) Новоисетская сельская администрация: 2.1) Установлено неправомерное использование бюджетных средств на сумму 7 826,87 руб. по МК от 04.07.2017г. № 14-АЭФ-2017 в связи с отсутствием указания места выполнения работ на ремонт участков, площадью менее 2-х м2. 2.2) Неправомерное расходование денежных средств в сумме 864,27 руб., завышена стоимость материалов по МК от 16.10.2017г. № 2.

2.3) Неправомерное использование бюджетных средств на сумму 15 054,39 руб. в связи с тем, что завышены объемы работ по МК от 23.01.2017г. № 1 на сумму 9 360,0 руб., по МК от 24.03.2017г. № 1-АЭФ на сумму 5 694,39 руб. так как автодорога по ул. 1 Мая (1000 м) и часть автодороги по ул. Центральная (асфальтобетон 500 м) входят в состав автодороги - от «д. Черноткува до а/д с. Колчедан - д. Соколова».

2.4) Отсутствие дорожной разметки 1.24.1 (Дублирование предупреждающего дорожного знака 1.23 «Дети») предусмотренной договором от 10.05.2017г. № 48, не позволяя определить эффективное и целевое использование средств местного бюджета по договору от 10.05.2017г. № 48 на сумму 4 199,97 рублей.

2. Проверкой законности, эффективности и целевого использования средств Дорожного фонда Каменского городского округа выделенных в 2017 году Территориальному органу Администрации Каменского городского округа - Сосновская сельская администрация, Новоисетская сельская администрация установлены нарушения законодательства Российской Федерации и Свердловской области, муниципального образования.

2.1. Утвержденные нормативы финансовых затрат на капитальный ремонт, ремонт, содержание автомобильных дорог местного значения, находящихся в границах сельских администраций, расчет размера ассигнований местного бюджета на капитальный ремонт, ремонт, содержание автомобильных дорог местного значения на 2017 год к проверке не представлен.

2.2. Оценка технического и транспортно-эксплуатационного состояния автомобильных дорог, определение соответствия транспортно-эксплуатационных характеристик автомобильных дорог требованиям технических регламентов для проведения капитального ремонта или ремонта автомобильных дорог на проверяемых территориях не проводилась. В виду отсутствия результатов оценки технического состояния автодорог, отсутствие регламентов для формирования ежегодных планов проведения работ по ремонту и содержанию автомобильных дорог на территории сельских администраций в 2017 году, определить обоснованность и рациональность выбора дорог, вида работ, а также эффективность использования бюджетных средств не представляется возможным.

2.3. В 2017 году административный регламент осуществления муниципального контроля в МО «Каменский городской округ» не разработан, документы и материалы, подтверждающие деятельность по осуществлению муниципального контроля за сохранностью автомобильных дорог в 2017 году на территории Сосновской сельской администрации, Новоисетской сельской администрации к проверке не представлены.

2.4. Тридцать четыре Автомобильные дороги общего пользования местного значения, нахо-

дящиеся в границах Сосновской сельской администрации и 32 автомобильные дороги общего пользования местного значения, находящиеся в границах Новоисетской сельской администрации в единый государственный реестр недвижимости, в реестр муниципальной собственности не включены, идентификационные номера отсутствуют.

2.5. План разработки проектов и (или) локальных сметных расчетов на ремонт и содержание автомобильных дорог, сформированный в соответствии с порядком проведения работ по ремонту и содержанию автомобильных дорог общего пользования местного значения, утвержденные Главой Каменского городского округа, к проверке не представлен.

2.6. Перечень объектов ремонта автомобильных дорог на 2017 год к проверке не представлен.

2.7. Паспорта на автомобильные дороги, находящиеся на территории Новоисетской сельской администрации к проверке не представлены.

2.8. По данным Перечня автомобильных дорог автодорога ул. Кирова (с. Новоисетское) с порядковым номером 6 и номером 10 имеют одинаковые номера паспортов автомобильной дороги, но разную протяженность, что не позволяет определить достоверность указанной протяженности автодорог согласно Перечню автомобильных дорог.

3. При проверке муниципального контракта № 19-АЭФ-2017 установлено несоответствие пункта 1.1 муниципального контракта, где предметом контракта является выполнение работ по ремонту дороги ул. Ленина от дома № 29 - А до дома № 52 с. Сосновское и пункта 3.1.2.1. МК № 19-АЭФ-2017, где предусмотрено, подрядчик обязан выполнять работы по своевременной ликвидации зимней скользкости на автомобильных дорогах и тротуарах, своевременной зимней уборке тротуаров и пешеходных дорожек после снегопада, уборке снежных валов.

4. При проверке муниципального контракта № 18-АЭФ-2017 на выполнение работ по устройству пешеходного ограждения на перекрестке ул. Комсомольская и ул. Мира с. Сосновское журнал производства работ по выполнению контракта к проверке не представлен.

5. Территориальным органом Администрации Каменского городского округа - Сосновская сельская администрация нарушены сроки утверждения Плана-графика закупок товаров, работ, услуг для обеспечения нужд субъекта Российской Федерации и муниципальных нужд на 2017 год на 3 дня.

6. При выполнении МК № 19-АЭФ-2017, МК № 18-АЭФ-2017 в с. Сосновское нарушены существенные условия контракта.

7. При проверке муниципального контракта от 04.07.2017г. № 14-АЭФ-2017 (с. Новоисетское) в нарушении технического задания не представлены акты освидетельствования скрытых работ по форме Ф-3.

8. При проверке муниципального контракта от 16.10.2017г. № 2 с. Новоисетское не установлены сроки выполнения работ.

9. Установлено различие описательной части с табличной частью Технического задания МК от 24.03.2017г. № 1-АЭФ по отношению к группам автомобильных дорог д. Боевка в частности к автодороге по ул. Северная Новоисетской сельской администрации.

10. В нарушение подпункта 1.2 пункта 1, подпункта 3.1.6 пункта 3 МК от 24.03.2017г. № 1-АЭФ и подпункта 6.6 пункта 6 технического задания путевые листы и журналы производства работ к проверке не представлены.

11. План закупок на 2017 год Новоисетской сельской администрации размещен на официальном сайте с нарушением сроков размещения на один день.

12. Измененный План-график на 2017 год от 02.11.2017г. Новоисетской сельской администрации размещен на официальном сайте 02.11.2017г. не прошедший контроль на несоответствие контролируемой информации требованиям, установленным частью 5 статьи 99 Федерального закона № 44-ФЗ.

Учитывая представленный отчет, руководствуясь статьей 23 Устава муниципального образования «Каменский городской округ», Дума Каменского городского округа Р Е Ш И Л А:

1. Отчет Контрольного органа Каменского городского округа по результатам проверки полноты формирования, законности, эффективности и целевого использования средств Дорожного фонда Каменского городского округа в 2017 году, принять к сведению.

2. Рекомендовать Главе Администрации Каменского городского округа (Белоусов С.А.): - усилить контроль за полнотой исполнительной документации при сдаче объектов;

- усилить контроль за реализацией Федерального закона № 44-ФЗ от 05.04.2013 года «О контрактной системе в сфере закупок товаров, работ, услуг для обеспечения государственных и муниципальных нужд»;

- осуществлять ремонт автомобильных дорог в соответствии с утвержденным Перечнем объектов ремонта автомобильных дорог на территории муниципального образования «Каменский городской округ»;

- усилить контроль за законностью составления муниципальных контрактов.

3. Опубликовать настоящее Решение в газете «Пламя» и разместить в сети Интернет на официальном сайте муниципального образования «Каменский городской округ» и на официальном сайте Думы муниципального образования «Каменский городской округ».

4. Настоящее Решение вступает в силу со дня его подписания.

5. Контроль исполнения настоящего Решения возложить на постоянный Комитет Думы Каменского городского округа по экономической политике, бюджету и налогам (Лисицина Г.Т.).

Председатель Думы Каменского городского округа В.И. Чемезов











**ГЛАВА МУНИЦИПАЛЬНОГО ОБРАЗОВАНИЯ  
«КАМЕНСКИЙ ГОРОДСКОЙ ОКРУГ»  
ПО С Т А Н О В Л Е Н И Е**

от 1.02.2019 г. №177 п. Мартюш

**Об организации и проведении публичных слушаний по проекту Решения Думы Каменского городского округа «О внесении изменений в Генеральный план муниципального образования «Каменский городской округ», утвержденный Решением Думы Каменского городского округа от 26.12.2012 года № 78 и Правила землепользования и застройки муниципального образования «Каменский городской округ», утвержденный Решением Думы Каменского городского округа от 27.06.2013 года № 125 (в редакции от 20.12.2018 года № 323), применительно к с. Новоисетское, д. Боёвка, д. Черноскутова Каменского района Свердловской области»**

На основании статьи 28 Федерального закона от 06.10.2003 года № 131-ФЗ «Об общих принципах организации местного самоуправления в Российской Федерации», Градостроительного кодекса РФ, Решения Думы Каменского городского округа № 286 от 18.12.2014 года «Об утверждении Положения «О порядке организации и проведения публичных (общественных) слушаний в Каменском городском округе» (в редакции 14.06.2018 года № 242), руководствуясь Правилами землепользования и застройки муниципального образования «Каменский городской округ», утвержденными Решением Думы Каменского городского округа от 27.06.2013 года № 125 (в редакции от 20.12.2018 года № 323), Уставом МО «Каменский городской округ», в целях соблюдения прав человека на благоприятные условия жизнедеятельности, прав и законных интересов правообладателей земельных участков и объектов капитального строительства, расположенных на территории Каменского городского округа ПОСТАНОВЛЯЮ:

1. Назначить на 08 апреля 2019 года в 17.30 часов в здании Клуба с. Новоисетское по адресу: Свердловская область, Каменский район, с. Новоисетское, ул. Ленина, 24а, публичные слушания по проекту Решения Думы Каменского городского округа «О внесении изменений в Генеральный план муниципального образования «Каменский городской округ», утвержденный Решением Думы Каменского городского округа от 26.12.2012 года № 78 и Правила землепользования и застройки муниципального образования «Каменский городской округ», утвержденные Решением Думы Каменского городского округа от 27.06.2013 года № 125, (в редакции от 20.12.2018 года № 323) применительно к с. Новоисетское, д. Боёвка, д. Черноскутова Каменского района Свердловской области» (далее по тексту – проект Решения) в следующей части:

1.1. Изменить границы территориальных зон Р1 (озелененные территории общего пользования) и ИТ4 (основные проезды и коридоры коммуникаций) за счет увеличения территориальной зоны Ж1 (индивидуальная жилая застройка усадебного типа) по адресу: Свердловская область, Каменский район, с. Новоисетское, ул. Кирова, 37, с западной и восточной стороны от земельного участка с кадастровым номером 66:12:6101002:857;

1.2. Изменить границы территориальных зон Р1 (озелененные территории общего пользования) и ИТ4 (основные проезды и коридоры коммуникаций) за счет образования территориальной зоны СХ6 (сельскохозяйственные угодья) по адресу: Свердловская область, Каменский район, с. Новоисетское, ул. Кирова, 15, южнее земельного участка с кадастровым номером 66:12:6101002:202;

1.3. Изменить границы территориальной зоны ИТ4 (основные проезды и коридоры коммуникаций) за счет увеличения территориальной зоны Ж1 (индивидуальная жилая застройка усадебного типа) по адресу: Свердловская область, Каменский район, с. Новоисетское, ул. Калинина, 16, с восточной стороны от земельного участка с кадастровым номером 66:12:6101002:4;

1.4. Исключить территориальную зону Р1 (озелененные территории общего пользования) в границах земельного участка с кадастровым номером 66:12:6001001:47 по адресу: Свердловская область, Каменский район, д. Боёвка, ул. Калинина, за счет увеличения территориальной зоны Ж1 (индивидуальная жилая застройка усадебного типа);

1.5. Изменить границы территориальной зоны Р1 (озелененные территории общего пользования) за счет увеличения территориальной зоны Ж1 (индивидуальная жилая застройка усадебного типа) по адресу: Свердловская область, Каменский район, д. Боёвка, ул. Калинина, с западной стороны от земельного участка с кадастровым номером 66:12:6001001:47;

1.6. Изменить границы территориальной зоны Р1 (озелененные территории общего пользования) за счет увеличения территориальной зоны Ж1 (индивидуальная жилая застройка усадебного типа) по адресу: Свердловская область, Каменский район, д. Боёвка, ул. Калинина, 45, с северной стороны от земельного участка с кадастровым номером 66:12:6001002:62;

1.7. Исключить территориальные зоны ИТ4 (основные проезды и коридоры коммуникаций) и ОТ2 (открытые природные пространства) в границах земельного участка с кадастровым номером 66:12:6001001:235 по адресу: Свердловская область, Каменский район, д. Боёвка, ул. Северная, 3г, за счет увеличения территориальной зоны Ж1 (индивидуальная жилая застройка усадебного типа);

1.8. Изменить границы территориальной зоны ИТ4 (основные проезды и коридоры коммуникаций) за счет увеличения территориальной зоны Ж1 (индивидуальная жилая застройка усадебного типа) по адресу: Свердловская область, Каменский район, д. Боёвка, ул. Северная, 28г, с восточной стороны от земельного участка с кадастровым номером 66:12:6001002:281;

1.9. Исключить территориальные зоны Ж1 (индивидуальная жилая застройка усадебного типа) и ИТ4 (основные проезды и коридоры коммуникаций) в границах земельных участков с кадастровыми номерами 66:12:6201001:243, 66:12:6201001:241 и 66:12:6201001:238 по адресу:

Свердловская область, Каменский район, д. Черноскутова, ул. Центральная, 22, за счет образования территориальной зоны СХ5 (объекты сельскохозяйственного производства 5-го класса вредности);

1.10. Исключить территориальную зону ОД2 (больницы и стационарные учреждения здравоохранения) в границах земельного участка с кадастровым номером 66:12:6201001:239 по адресу: Свердловская область, Каменский район, д. Черноскутова, ул. Центральная, 22, за счет образования территориальной зоны СХ5 (объекты сельскохозяйственного производства 5-го класса вредности);

1.11. Изменить границы территориальных зон ИТ4 (основные проезды и коридоры коммуникаций), Ж1 (индивидуальная жилая застройка усадебного типа), Р1 (озелененные территории общего пользования) и ОД1 (многофункциональные центры обслуживания и общественно-деловой активности) за счет образования территориальной зоны СХ0 (объекты сельскохозяйственного производства, не требующие организации санитарно-защитных зон) по адресу: Свердловская область, Каменский район, д. Черноскутова, ул. Центральная, 22.

2. Назначить ответственным за организацию и проведение публичных слушаний председателя Комитета по архитектуре и градостроительству Администрации муниципального образования «Каменский городской округ» Л.Н. Мазурину.

3. Комитету по архитектуре и градостроительству Администрации муниципального образования «Каменский городской округ» (Мазурин Л.Н.) организовать экспозицию проекта Решения в период с 05.02.2019г. по 05.04.2019г. по рабочим дням с режимом работы: понедельник - четверг с 8.00 до 12.30 и с 13.18 до 17.00, пятница с 8.00 до 12.30 и с 13.18 до 16.00:

- в здании Новоисетской сельской администрации по адресу: Свердловская область, Каменский район, с. Новоисетское, ул. Калинина, 6;

- в Комитете по архитектуре и градостроительству Администрации муниципального образования «Каменский городской округ» по адресу: Свердловская область, г. Каменск-Уральский, пр. Победы, 97а.

4. Установить, что предложения и замечания заинтересованных лиц и организаций по проекту Решения направляются в письменном виде в Комитет по архитектуре и градостроительству Администрации муниципального образования «Каменский городской округ» (г. Каменск-Уральский, пр. Победы, 97а, каб. 118, тел. (3439) 36-59-80) в срок до 05.04.2019г.

5. Опубликовать настоящее постановление и проект Решения в газете «Пламя», разместить на официальном сайте муниципального образования «Каменский городской округ».

6. Контроль исполнения настоящего постановления возложить на заместителя Главы Администрации по вопросам ЖКХ, строительства, энергетики и связи А.П. Баранова.

**Глава городского округа С.А. Белоусов**

РОССИЙСКАЯ ФЕДЕРАЦИЯ  
СВЕРДЛОВСКАЯ ОБЛАСТЬ  
ДУМА КАМЕНСКОГО ГОРОДСКОГО ОКРУГА  
ШЕСТОЙ СОЗЫВ  
РЕШЕНИЕ (проект)

от \_\_\_\_\_  
**О внесении изменений в Генеральный план муниципального образования «Каменский городской округ», утвержденный Решением Думы Каменского городского округа от 26.12.2012 года № 78 и Правила землепользования и застройки муниципального образования «Каменский городской округ», утвержденные Решением Думы Каменского городского округа от 27.06.2013 года № 125 (в редакции от 20.12.2018 года № 323), применительно к с. Новоисетское, д. Боёвка, д. Черноскутова Каменского района Свердловской области»**

В целях реализации градостроительной деятельности, устойчивого развития территории Каменского городского округа, обеспечения интересов граждан и их объединений, руководствуясь Градостроительным кодексом Российской Федерации от 29.12.2004 года № 190-ФЗ, Правилами землепользования и застройки муниципального образования «Каменский городской округ», утвержденными Решением Думы Каменского городского округа от 27.06.2013 года № 125 (в редакции от 20.12.2018 года № 323), Уставом Каменского городского округа, протоколом публичных слушаний, заключением о результатах публичных слушаний, Дума Каменского городского округа Р Е Ш И Л А:

1. Внести изменения в Генеральный план муниципального образования «Каменский городской округ», утвержденный Решением Думы Каменского городского округа от 26.12.2012 года № 78 и Правила землепользования и застройки муниципального образования «Каменский городской округ», утвержденные Решением Думы Каменского городского округа от 27.06.2013 года № 125 (в редакции от 20.12.2018 года № 323), применительно к с. Новоисетское, д. Боёвка, д. Черноскутова Каменского района Свердловской области» в следующей части:

1.1. Изменить границы территориальных зон Р1 (озелененные территории общего пользования) и ИТ4 (основные проезды и коридоры коммуникаций) за счет увеличения территориальной зоны Ж1 (индивидуальная жилая застройка усадебного типа) по адресу: Свердловская область, Каменский район, с. Новоисетское, ул. Кирова, 37, с западной и восточной стороны от земельного участка с кадастровым номером 66:12:6101002:857 согласно фрагменту 1 (прилагается);

1.2. Изменить границы территориальных зон Р1 (озелененные территории общего пользования) и ИТ4 (основные проезды и коридоры коммуникаций) за счет образования территориальной зоны СХ6 (сельскохозяйственные угодья) по адресу: Свердловская область, Каменский район, с. Новоисетское, ул. Кирова, 15, южнее земельного участка с кадастровым номером 66:12:6101002:202 согласно фрагменту 2 (прилагается);

1.3. Изменить границы территориальной зоны ИТ4 (основные проезды и коридоры коммуникаций) за счет увеличения территориальной зоны Ж1 (индивидуальная жилая застройка усадебного типа) по адресу: Свердловская область,

Каменский район, с. Новоисетское, ул. Калинина, 16, с восточной стороны от земельного участка с кадастровым номером 66:12:6101002:4 согласно фрагменту 3 (прилагается);

1.4. Исключить территориальную зону Р1 (озелененные территории общего пользования) в границах земельного участка с кадастровым номером 66:12:6001001:47 по адресу: Свердловская область, Каменский район, д. Боёвка, ул. Калинина, за счет увеличения территориальной зоны Ж1 (индивидуальная жилая застройка усадебного типа) согласно фрагменту 4 (прилагается);

1.5. Изменить границы территориальной зоны Р1 (озелененные территории общего пользования) за счет увеличения территориальной зоны Ж1 (индивидуальная жилая застройка усадебного типа) по адресу: Свердловская область, Каменский район, д. Боёвка, ул. Калинина, с западной стороны от земельного участка с кадастровым номером 66:12:6001001:47 согласно фрагменту 4 (прилагается);

1.6. Изменить границы территориальной зоны Р1 (озелененные территории общего пользования) за счет увеличения территориальной зоны Ж1 (индивидуальная жилая застройка усадебного типа) по адресу: Свердловская область, Каменский район, д. Боёвка, ул. Калинина, 45, с северной стороны от земельного участка с кадастровым номером 66:12:6001002:62 согласно фрагменту 5 (прилагается);

1.7. Исключить территориальные зоны ИТ4 (основные проезды и коридоры коммуникаций) и ОТ2 (открытые природные пространства) в границах земельного участка с кадастровым номером 66:12:6001001:235 по адресу: Свердловская область, Каменский район, д. Боёвка, ул. Северная, 3г, за счет увеличения территориальной зоны Ж1 (индивидуальная жилая застройка усадебного типа) согласно фрагменту 6 (прилагается);

1.8. Изменить границы территориальной зоны ИТ4 (основные проезды и коридоры коммуникаций) за счет увеличения территориальной зоны Ж1 (индивидуальная жилая застройка усадебного типа) по адресу: Свердловская область, Каменский район, д. Боёвка, ул. Северная, 28г, с восточной стороны от земельного участка с кадастровым номером 66:12:6001002:281 согласно фрагменту 7 (прилагается);

1.9. Исключить территориальные зоны Ж1 (индивидуальная жилая застройка усадебного типа) и ИТ4 (основные проезды и коридоры коммуникаций) в границах земельных участков с кадастровыми номерами 66:12:6201001:243, 66:12:6201001:241 и 66:12:6201001:238 по адресу: Свердловская область, Каменский район, д. Черноскутова, ул. Центральная, 22, за счет образования территориальной зоны СХ5 (объекты сельскохозяйственного производства 5-го класса вредности) согласно фрагменту 8 (прилагается);

1.10. Исключить территориальную зону ОД2 (больницы и стационарные учреждения здравоохранения) в границах земельного участка с кадастровым номером 66:12:6201001:239 по адресу: Свердловская область, Каменский район, д. Черноскутова, ул. Центральная, 22, за счет образования территориальной зоны СХ5 (объекты сельскохозяйственного производства 5-го класса вредности) согласно фрагменту 8 (прилагается);

1.11. Изменить границы территориальных зон ИТ4 (основные проезды и коридоры коммуникаций), Ж1 (индивидуальная жилая застройка усадебного типа), Р1 (озелененные территории общего пользования) и ОД1 (многофункциональные центры обслуживания и общественно-деловой активности) за счет образования территориальной зоны СХ0 (объекты сельскохозяйственного производства, не требующие организации санитарно-защитных зон) по адресу: Свердловская область, Каменский район, д. Черноскутова, ул. Центральная, 22 согласно фрагменту 8 (прилагается).

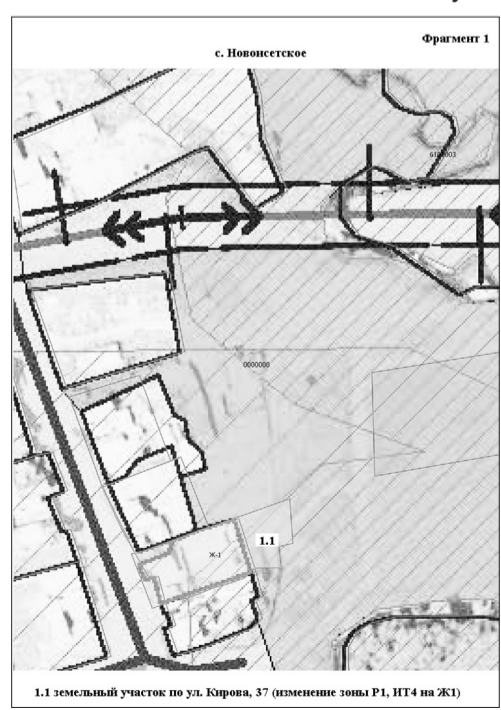
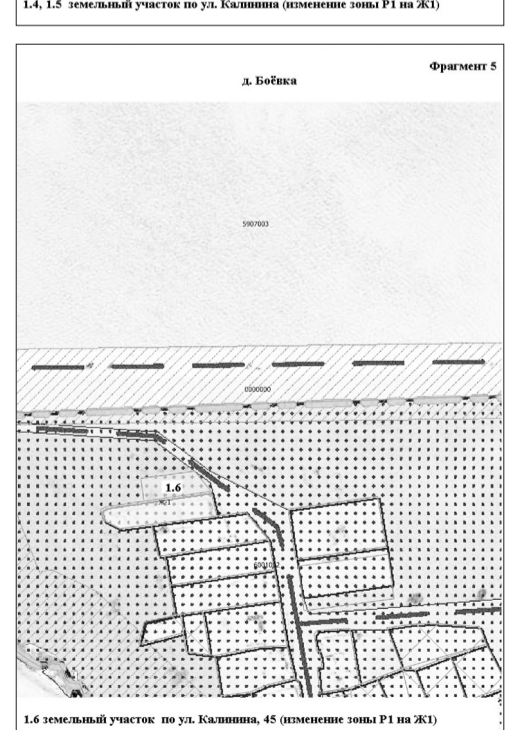
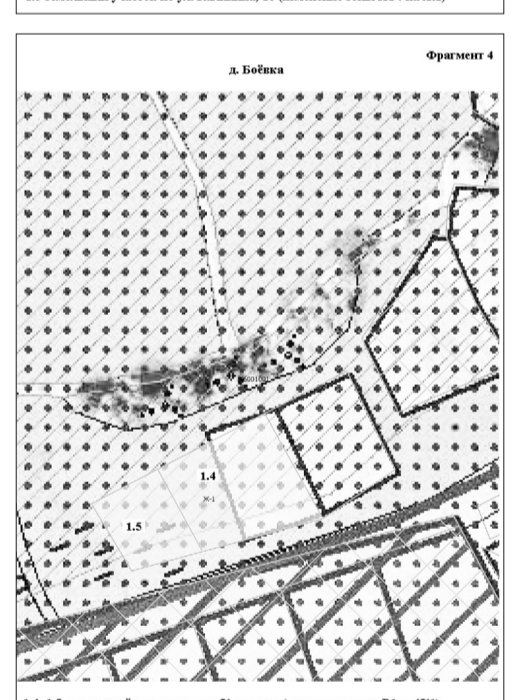
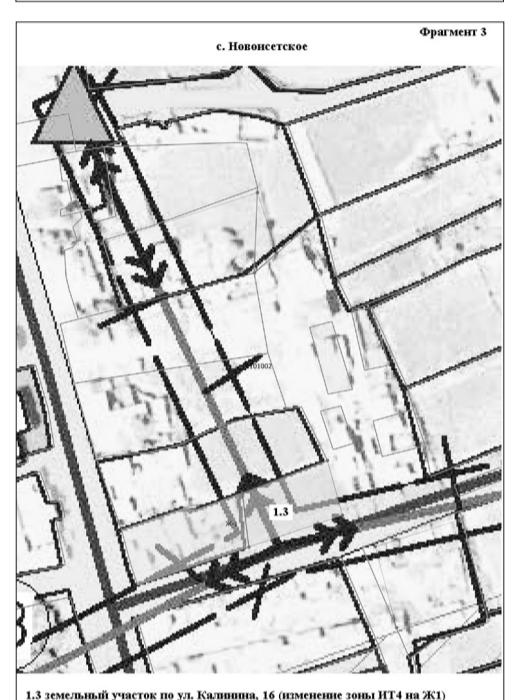
2. Опубликовать настоящее Решение в газете «Пламя» и разместить в сети Интернет на официальном сайте муниципального образования «Каменский городской округ» и на официальном сайте Думы муниципального образования «Каменский городской округ».

3. Настоящее Решение вступает в силу со дня его официального опубликования.

4. Контроль исполнения настоящего Решения возложить на постоянный Комитет Думы Каменского городского округа по социальной политике (В.Н. Соломеин).

**Председатель Думы Каменского городского округа В.И. Чемезов**

**Глава Каменского городского округа С.А. Белоусов**

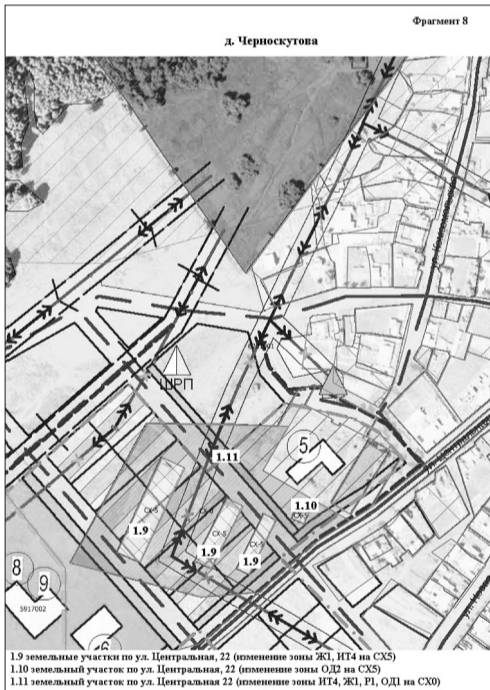




1.7 земельный участок ул. Северная, 3г (изменение зоны ИТ4, ОТ2 на Ж1)



1.8 земельный участок по ул. Северная, 28г (изменение зоны ИТ4 на Ж1)



1.9 земельный участок по ул. Центральная, 22 (изменение зоны Ж1, ИТ4 на СХ5)  
1.10 земельный участок по ул. Центральная, 22 (изменение зоны ОД1 на СХ5)  
1.11 земельный участок по ул. Центральная 22 (изменение зоны ИТ4, Ж1, Р1, ОД1 на СХ0)

27.06.2013 года № 125 (в редакции от 20.12.2018 года № 323), Уставом МО «Каменский городской округ», в целях соблюдения прав человека на благоприятные условия жизнедеятельности, прав и законных интересов правообладателей земельных участков и объектов капитального строительства, расположенных на территории Каменского городского округа ПОСТАНОВЛЯЮ:

1. Назначить на 08 апреля 2019 года в 17.00 часов в здании Колчеданской сельской администрации по адресу: Свердловская область, Каменский район, с. Колчедан, ул. Беляева, 12а, публичные слушания по проекту Решения Думы Каменского городского округа «О внесении изменений в Генеральный план муниципального образования «Каменский городской округ», утвержденный Решением Думы Каменского городского округа от 26.12.2012 года № 78 и Правила землепользования и застройки муниципального образования «Каменский городской округ», утвержденные Решением Думы Каменского городского округа от 27.06.2013 года № 125, (в редакции от 20.12.2018 года № 323) применительно к с.Колчедан Каменского района Свердловской области» (далее по тексту – проект Решения) в следующей части:

1.1. Изменить границы территориальных зон ОТ1 (леса, лесопарки) и ОД1 (многофункциональные центры обслуживания и общественно-деловой активности) за счет образования территориальной зоны ИТ3 (вспомогательная транспортная инфраструктура) по адресу: Свердловская область, Каменский район, с. Колчедан, ул. Новая, с южной стороны от земельного участка с кадастровым номером 66:12:6301009:113;

1.2. Изменить границы территориальной зоны Ж1 (индивидуальная жилая застройка усадебного типа) за счет образования территориальной зоны ОД1 (многофункциональные центры обслуживания и общественно-деловой активности) по адресу: Свердловская область, Каменский район, с. Колчедан, ул. Ленина, 48, в границах земельных участков с кадастровыми номерами 66:12:6301003:6 и 66:12:6301003:76, с западной и восточной стороны от земельного участка с кадастровым номером 66:12:6301003:76;

1.3. Изменить границы территориальной зоны ОТ1 (леса, лесопарки) за счет образования территориальной зоны Ж1 (индивидуальная жилая застройка усадебного типа) по адресу: Свердловская область, Каменский район, с. Колчедан, ул. Ленина, 40, в границах земельного участка с кадастровым номером 66:12:6301003:128;

1.4. Изменить границы территориальной зоны ИТ4 (основные проезды и коридоры коммуникаций) за счет образования территориальной зоны СХ6 (сельскохозяйственные угодья) по адресу: Свердловская область, Каменский район, с. Колчедан, ул. Кирова, в границах земельного участка с кадастровым номером 66:12:6301003:124;

1.5. Изменить границы территориальной зоны ИТ4 (основные проезды и коридоры коммуникаций) за счет увеличения территориальной зоны Ж1 (индивидуальная жилая застройка усадебного типа) по адресу: Свердловская область, Каменский район, с. Колчедан, ул. Кирова, 4 в границах земельного участка с кадастровым номером 66:12:6301004:42;

1.6. Изменить границы территориальной зоны ИТ4 (основные проезды и коридоры коммуникаций) за счет образования территориальной зоны Ж1 (индивидуальная жилая застройка усадебного типа) по адресу: Свердловская область, Каменский район, с. Колчедан, ул. Горная, 33а, с юго-западной стороны от земельного участка с кадастровым номером 66:12:6301005:16.

2. Назначить ответственным за организацию и проведение публичных слушаний председателя Комитета по архитектуре и градостроительству Администрации муниципального образования «Каменский городской округ» Л.Н. Мазурину.

3. Комитету по архитектуре и градостроительству Администрации муниципального образования «Каменский городской округ» (Мазурин Л.Н.) организовать экспозицию проекта Решения в период с 05.02.2019г. по 05.04.2019г. по рабочим дням с режимом работы: понедельник - четверг с 8.00 до 12.30 и с 13.18 до 17.00, пятница с 8.00 до 12.30 и с 13.18 до 16.00:

- в здании Колчеданской сельской администрации по адресу: Свердловская область, Каменский район, с. Колчедан, ул. Беляева, 12а;

- в Комитете по архитектуре и градостроительству Администрации муниципального образования «Каменский городской округ» по адресу: Свердловская область, г. Каменск-Уральский, пр. Победы, 97а.

4. Установить, что предложения и замечания заинтересованных лиц и организаций по проекту Решения направляются в письменном виде в Комитет по архитектуре и градостроительству Администрации муниципального образования «Каменский городской округ» (г. Каменск-Уральский, пр. Победы, 97а, каб. 118, тел. (3439) 36-59-80) в срок до 05.04.2019г.

5. Опубликовать настоящее постановление и проект Решения в газете «Пламя», разместить на официальном сайте муниципального образования «Каменский городской округ».

6. Контроль исполнения настоящего постановления возложить на заместителя Главы Администрации по вопросам ЖКХ, строительства, энергетики и связи А.П. Баранова.

Глава городского округа С.А. Белоусов

РОССИЙСКАЯ ФЕДЕРАЦИЯ  
СВЕРДЛОВСКАЯ ОБЛАСТЬ  
ДУМА КАМЕНСКОГО ГОРОДСКОГО ОКРУГА  
ШЕСТОЙ СОЗЫВ  
РЕШЕНИЕ (проект)

от \_\_\_\_\_  
**О внесении изменений в Генеральный план муниципального образования «Каменский городской округ», утвержденный Решением Думы Каменского городского округа от 26.12.2012 года № 78 и Правила землепользования и застройки муниципального образования «Каменский городской округ», утвержденные Решением Думы Каменского городского округа от 27.06.2013 года № 125**

(в редакции от 20.12.2018 года № 323), применительно к с. Колчедан Каменского района Свердловской области

В целях реализации градостроительной деятельности, устойчивого развития территории Каменского городского округа, обеспечения интересов граждан и их объединений, руководствуясь Градостроительным кодексом Российской Федерации от 29.12.2004 года № 190-ФЗ, Правилами землепользования и застройки муниципального образования «Каменский городской округ», утвержденными Решением Думы Каменского городского округа от 27.06.2013 года № 125 (в редакции от 20.12.2018 года № 323), Уставом Каменского городского округа, протоколом публичных слушаний, заключением о результатах публичных слушаний, Дума Каменского городского округа Р Е Ш И Л А:

1. Внести изменения в Генеральный план муниципального образования «Каменский городской округ», утвержденный Решением Думы Каменского городского округа от 26.12.2012 года № 78 и Правила землепользования и застройки муниципального образования «Каменский городской округ», утвержденные Решением Думы Каменского городского округа от 27.06.2013 года № 125 (в редакции от 20.12.2018 года № 323), применительно к с.Колчедан Каменского района Свердловской области» в следующей части:

1.1. Изменить границы территориальных зон ОТ1 (леса, лесопарки) и ОД1 (многофункциональные центры обслуживания и общественно-деловой активности) за счет образования территориальной зоны ИТ3 (вспомогательная транспортная инфраструктура) по адресу: Свердловская область, Каменский район, с. Колчедан, ул. Новая, с южной стороны от земельного участка с кадастровым номером 66:12:6301009:113 согласно фрагменту 1 (прилагается);

1.2. Изменить границы территориальной зоны Ж1 (индивидуальная жилая застройка усадебного типа) за счет образования территориальной зоны ОД1 (многофункциональные центры обслуживания и общественно-деловой активности) по адресу: Свердловская область, Каменский район, с. Колчедан, ул. Ленина, 48, в границах земельных участков с кадастровыми номерами 66:12:6301003:6 и 66:12:6301003:76, с западной и восточной стороны от земельного участка с кадастровым номером 66:12:6301003:76 согласно фрагменту 2 (прилагается);

1.3. Изменить границы территориальной зоны ОТ1 (леса, лесопарки) за счет образования территориальной зоны Ж1 (индивидуальная жилая застройка усадебного типа) по адресу: Свердловская область, Каменский район, с. Колчедан, ул. Ленина, 40, в границах земельного участка с кадастровым номером 66:12:6301003:128 согласно фрагменту 3 (прилагается);

1.4. Изменить границы территориальной зоны ИТ4 (основные проезды и коридоры коммуникаций) за счет образования территориальной зоны СХ6 (сельскохозяйственные угодья) по адресу: Свердловская область, Каменский район, с. Колчедан, ул. Кирова, в границах земельного участка с кадастровым номером 66:12:6301003:124 согласно фрагменту 4 (прилагается);

1.5. Изменить границы территориальной зоны ИТ4 (основные проезды и коридоры коммуникаций) за счет увеличения территориальной зоны Ж1 (индивидуальная жилая застройка усадебного типа) по адресу: Свердловская область, Каменский район, с. Колчедан, ул. Кирова, 4 в границах земельного участка с кадастровым номером 66:12:6301004:42 согласно фрагменту 5 (прилагается);

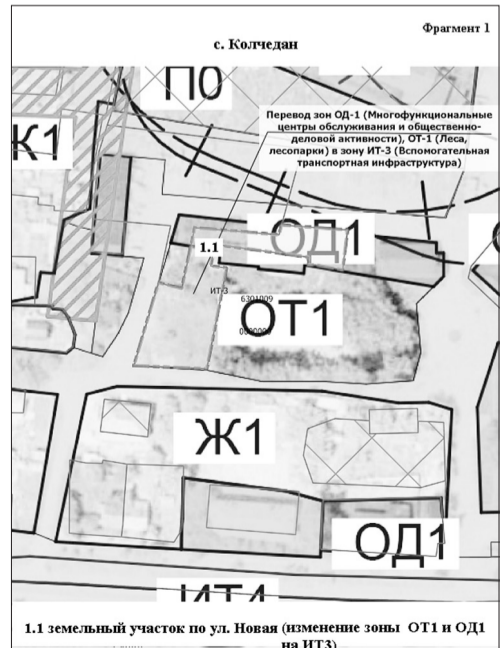
1.6. Изменить границы территориальной зоны ИТ4 (основные проезды и коридоры коммуникаций) за счет образования территориальной зоны Ж1 (индивидуальная жилая застройка усадебного типа) по адресу: Свердловская область, Каменский район, с. Колчедан, ул. Горная, 33а, с юго-западной стороны от земельного участка с кадастровым номером 66:12:6301005:16 согласно фрагменту 6 (прилагается).

2. Опубликовать настоящее Решение в газете «Пламя» и разместить в сети Интернет на официальном сайте муниципального образования «Каменский городской округ» и на официальном сайте Думы муниципального образования «Каменский городской округ».

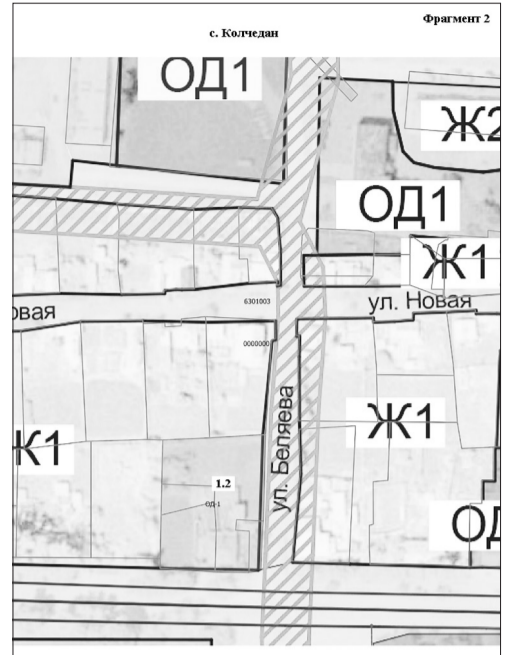
3. Настоящее Решение вступает в силу со дня его официального опубликования.

4. Контроль исполнения настоящего Решения возложить на постоянного Комитета Думы Каменского городского округа по социальной политике (В.Н. Соломеин).

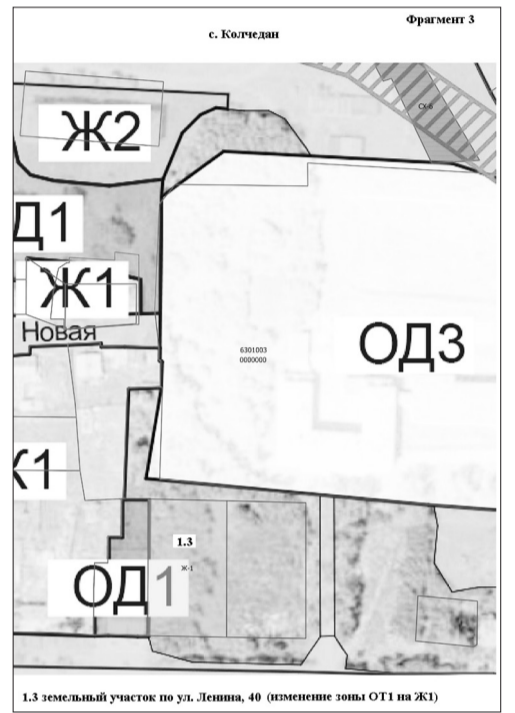
Председатель Думы Каменского городского округа В.И. Чemezov  
Глава Каменского городского округа С.А. Белоусов



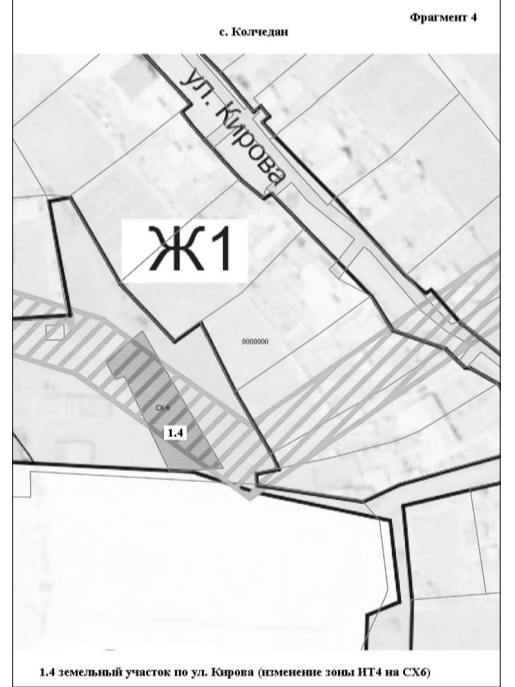
1.1 земельный участок по ул. Новая (изменение зоны ОТ1 и ОД1 на ИТ3)



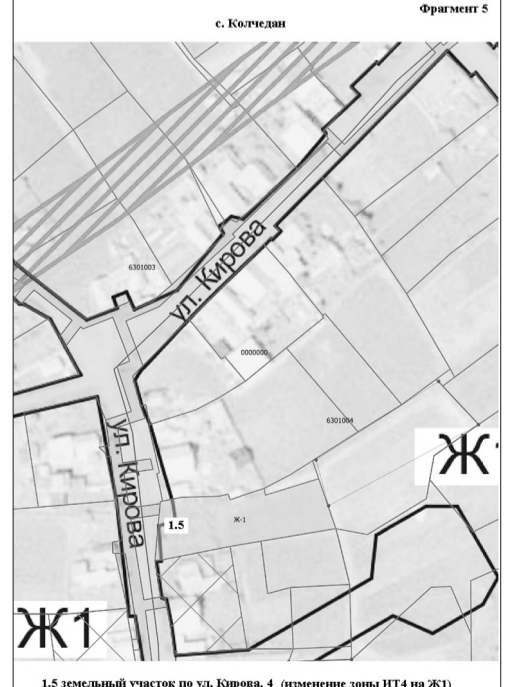
1.2 земельный участок по ул. Ленина, 48 (изменение зоны Ж1 на ОД1)



1.3 земельный участок по ул. Ленина, 40 (изменение зоны ОТ1 на Ж1)



1.4 земельный участок по ул. Кирова (изменение зоны ИТ4 на СХ6)



1.5 земельный участок по ул. Кирова, 4 (изменение зоны ИТ4 на Ж1)

**ГЛАВА МУНИЦИПАЛЬНОГО ОБРАЗОВАНИЯ «КАМЕНСКИЙ ГОРОДСКОЙ ОКРУГ»**

**ПОСТАНОВЛЕНИЕ**

от 1.02.2019 г. №178 п. Мартюш  
**Об организации и проведении публичных слушаний по проекту Решения Думы Каменского городского округа «О внесении изменений в Генеральный план муниципального образования «Каменский городской округ», утвержденный Решением Думы Каменского городского округа от 26.12.2012 года № 78 и Правила землепользования и застройки муниципального образования «Каменский городской округ», утвержденные Решением Думы Каменского городского округа от 27.06.2013 года № 125 (в редакции от 20.12.2018 года № 323), применительно к с. Колчедан Каменского района Свердловской области»**

На основании статьи 28 Федерального закона от 06.10.2003 года № 131-ФЗ «Об общих принципах организации местного самоуправления в Российской Федерации», Градостроительного кодекса РФ, Решения Думы Каменского городского округа № 286 от 18.12.2014 года «Об утверждении Положения «О порядке организации и проведения публичных (общественных) слушаний в Каменском городском округе» (в редакции 14.06.2018 года № 242), руководствуясь Правилами землепользования и застройки муниципального образования «Каменский городской округ», утвержденными Решением Думы Каменского городского округа от



