

САЛДИНСКАЯ ГАЗЕТА

16+

№ 6 (00138)

16 февраля 2017 года

Официальный сайт Верхнесалдинского городского округа: www.v-salda.ru

Постановление Главы Верхнесалдинского городского округа

№ 3
от 14 февраля 2017 года

О назначении публичных слушаний по проекту планировки и проекту межевания территории линейного объекта в целях размещения подземного газопровода низкого давления от точки врезки у дома № 34 по улице Комсомольская до надземного газопровода у дома № 41 по улице Карла Либкнехта в городе Верхняя Салда

Рассмотрев проект планировки и проект межевания территории линейного объекта в целях размещения подземного газопровода низкого давления от точки врезки у дома № 34 по улице Комсомольская до надземного газопровода у дома № 41 по улице Карла Либкнехта в городе Верхняя Салда, в

соответствии с Градостроительным кодексом Российской Федерации, пунктом 26 части 1 статьи 16 Федерального закона от 06 октября 2003 года № 131 - ФЗ «Об общих принципах организации местного самоуправления в Российской Федерации», Положением о порядке организации и проведения публичных слушаний на территории Верхнесалдинского городского округа, утверждённым решением Думы городского округа от 23.05.2006 № 41,

ПОСТАНОВЛЯЮ:

1. Назначить публичные слушания по проекту планировки и проекту межевания территории линейного объекта в целях размещения подземного газопровода низкого давления от точки врезки у дома № 34 по улице Комсомольская до надземного газопровода

у дома № 41 по улице Карла Либкнехта в городе Верхняя Салда на 20 марта 2017 года.

2. Организационно-техническое и информационное обеспечение проведения публичных слушаний возложить на администрацию Верхнесалдинского городского округа.

3. Установить срок подачи предложений и рекомендаций участников публичных слушаний по проекту планировки и проекту межевания территории линейного объекта в целях размещения подземного газопровода низкого давления от точки врезки у дома № 34 по улице Комсомольская до надземного газопровода у дома № 41 по улице Карла Либкнехта в городе Верхняя Салда в течение 30 дней с момента опубликования постановления администрации городского округа об организа-

ции проведения публичных слушаний.

4. Настоящее постановление опубликовать в официальном печатном средстве массовой информации «Салдинская газета» и разместить на официальном сайте главы Верхнесалдинского городского округа <http://vsalda.midural.ru>.

5. Контроль за выполнением настоящего постановления возложить на заместителя главы администрации по вопросам реализации инвестиционных проектов и строительства Л.А. Устинову.

А.Н. Забродин,
глава Верхнесалдинского
городского округа

4	<p>Характеристика линейного объекта</p> <p>Проект планировки и межевания территории выполнен на основании документов:</p> <ul style="list-style-type: none"> - Постановления Администрации города №1614 от 13.05.2016г. «О разработке проекта планировки и проекта межевания территории линейного объекта в целях размещения подземного газопровода низкого давления от точки врезки у дома № 34 по улице Комсомольская до надземного газопровода у дома №41 по улице Карла Либкнехта в городе Верхняя Салда» - Генеральный план Верхнесалдинского городского округа, утвержденный решением Думы Верхнесалдинского городского округа от 26 декабря 2012 г. № 97 - Правила землепользования и застройки г. Верхняя Салда, утверждены решением Думы Верхнесалдинского городского округа от 23.03.2016 N 434 - Технические условия на расширение и (или) реконструкцию действующей системы газораспределения и газопотребления от 18.01.2013. - Топографическая основа масштаба 1:500. <p>По содержанию отвечает требованиям статей 42, 43 Градостроительного кодекса Российской Федерации.</p> <p>Целью проекта планировки территории, является:</p> <p>Переукладка подземного газопровода низкого давления от точки врезки у дома 34 по ул. Комсомольская до надземного газопровода у дома 41 по ул. Карла Либкнехта в г. Верхняя Салда с переврезкой существующих подземных (надземных) газопроводов низкого давления Ду 50, Ду 65 в проектируемый газопровод. Трасса расположена в городе Верхняя Салда (кадастровые квартала 66:08:0804006, 66:08:0804007), вдоль улицы Комсомольская, пересекает улицу 25 лет Октября, Парижской коммуны, до улицы Карла Либкнехта.</p> <p>На территории проектирования не установлены красные линии. В пределах границ проектирования назначаются красные линии, координаты которых приведены в таблице 1</p> <p style="text-align: right;">Координаты поворотных точек красных линий : см. табл. 1.</p>		Лист 1
		003-2016-III	Лист 1
		Имя, № подл.	Имя, № подл.
		Подп. и дата	Подп. и дата
		Взм. инв. №	Взм. инв. №
		Составлено	Составлено



Обозначение характерных точек границ		Координаты, м		
		X	Y	Z
1	525 278.60	1 529 166.82		
2	525 254.32	1 529 162.42		
3	525 265.73	1 529 097.27		
4	525 215.66	1 529 289.98		
5	525 218.39	1 529 290.41		
6	525 229.05	1 529 240.92		
7	525 238.08	1 529 189.52		
8	525 232.59	1 529 188.41		
9	525 273.40	1 529 195.67		
10	525 251.65	1 529 191.66		
11	525 234.00	1 529 290.00		
12	525 245.18	1 529 291.36		
13	525 213.26	1 529 304.42		
14	525 215.71	1 529 304.98		
15	525 205.92	1 529 371.63		
16	525 202.61	1 529 397.69		
17	525 190.55	1 529 395.70		
18	525 228.96	1 529 401.88		
19	525 217.40	1 529 400.21		
20	525 230.24	1 529 302.45		
21	525 243.32	1 529 304.04		
22	525 237.93	1 529 156.35		
23	525 241.24	1 529 156.95		
24	525 252.34	1 529 095.14		
25	525 187.35	1 529 411.52		
26	525 199.63	1 529 413.99		
27	525 198.00	1 529 425.70		

Таблица №5

Трассировка объекта капитального строительства

Точки присоединения: - подземный газопровод низкого давления (Ру 0,002 МПа), Ду 150, из стальных труб, проложенный по ул. Комсомольской, с точкой присоединения в районе жилого дома № 34 по ул. Комсомольская; - наземный газопровод низкого давления (Ру 0,002 МПа), Ду 65, из стальных труб, проложенный по ул. Карла Либкнехта, с точкой присоединения в районе жилого дома № 41 по ул. Карла Либкнехта.

Прокладка газопровода низкого давления предусматривается подземно из полиэтиленовых труб ПЭ 80 SDR 11 160x14,6. При строительстве газопровода использован открытый (траншейный) способ и метод наклонно-

направленного бурения при прокладке газопровода под автодорогой по ул. Карла Либкнехта.

Проектом предусматривается переврезка существующих газопроводов, врезанных в переукладываемый газопровод. Участок работ представляет собой городскую территорию застроенную частными жилыми домами. На всем протяжении трассы проложены инженерные коммуникации различного назначения. На своем пути трасса газопровода низкого давления пересекает автомобильные дороги, воздушные линии электропередач 0,4 кВ, 10 кВ, водопровод, воздушные линии связи. В точке врезки в районе жилого дома № 41 по ул. Карла Либкнехта предусмотрена установка отключающего устройства – крана шарового Ду 65 в надземном исполнении. При решении системы газоснабжения были учтены требования по надежности и бесперебойности газоснабжения, экономичность сооружения.

В соответствии с Федеральным законом «О промышленной безопасности опасных производственных объектов» от 21.07.1997 № 116-ФЗ проектируемый газопровод относится к опасным производственным объектам.

Современное использование территории

Участок работ расположен на территории сложившейся городской застройки.

Функциональная зона Ж-1А – зона индивидуальных жилых домов городских населенных пунктов.

На участке проектирования отсутствуют объекты культурного наследия, особо охраняемые территории регионального и местного значения.

Природный рельеф трассы нарушен, спланирован насыпными грунтами.

Ближайший водный объект р. Салда расположена в 0,6 км от участка работ.

Участок работ расположен на территории сложившейся городской застройки, вне ограниченной природоохранного характера: земель лесного фонда, особо охраняемых природных территорий, водохранимых зон поверхностных водных объектов. Объекты социальной сферы и историко-культурного наследия отсутствуют.

Вертикальная планировка и инженерная подготовка территории линейного объекта

Изм.	Кол-во	Лист	№ док.	Подпись	Дата
Име. № подл.					Лист
Подп. и дата					2
Взам. инв. №					
Составлено					

Име. № подл.					Лист
Подп. и дата					3
Взам. инв. №					
Составлено					

Име. № подл.					Лист
Подп. и дата					3
Взам. инв. №					
Составлено					

Име. № подл.					Лист
Подп. и дата					2
Взам. инв. №					
Составлено					

Име. № подл.					Лист
Подп. и дата					2
Взам. инв. №					
Составлено					

Име. № подл.					Лист
Подп. и дата					2
Взам. инв. №					
Составлено					

Име. № подл.					Лист
Подп. и дата					2
Взам. инв. №					
Составлено					

Име. № подл.					Лист
Подп. и дата					2
Взам. инв. №					
Составлено					



9	<p>- абсолютная минимальная температура воздуха - 52 °С;</p> <p>- средняя месячная относительная влажность воздуха наиболее холодного месяца – 78 %;</p> <p>- количество осадков за ноябрь-март – 118 мм;</p> <p>- преобладающее направление ветра за декабрь-февраль – юго-восточное;</p> <p>- средняя скорость ветра за январь – 4,1 м/с;</p> <p>- средняя максимальная температура воздуха наиболее теплого месяца + 23,4 °С;</p> <p>- абсолютная максимальная температура воздуха - +36 °С;</p> <p>- средняя месячная относительная влажность воздуха наиболее холодного месяца – 78 %;</p> <p>- количество осадков за апрель-октябрь – 381 мм;</p> <p>- преобладающее направление ветра за июнь-август – западное;</p> <p>- средняя скорость ветра – 2,9 м/с.</p> <p>Рельеф проектируемой трассы газопровода сравнительно ровный, нарушен на застроенных участках, где и спланирован насыпными грунтами. Общий уклон поверхности на юго-восток. Абсолютные отметки поверхности изменяются в пределах от 183,32 до 186,8 м.</p> <p>В инженерно-геологическом разрезе выделены следующие инженерно-геологические элементы:</p> <p>Участок расположен в полосе развита метаморфических горных пород гнейсов и продуктов их выветривания (ИГЭ-3 – дресвяно-щебенистый грунт гнейсов), частично перекрытых чехлом делювиальных пылеватоглинистых отложений четвертичного возраста и насыпными грунтами.</p> <p>Насыпной грунт (ИГЭ-1) имеет повсеместное распространение, вскрытая мощность 0.4-1.0 м и представлен механической смесью суглинка, щебня, древесины и строительного мусора (битый кирпич, асфальт и др.) /34/Мощность слоя составляет 0.8 м. В зоне сезонного промерзания при дополнительном увлажнении (замачивании) грунты ИГЭ-2, ИГЭ-3 могут обладать сильнопучнистыми свойствами.</p>
Согласовано	
Взм. ине. №	
Подп. и дата	
Име. № подл.	
ИЗ	Лист
№ док.	Подпись
Дата	Дата
003-2016-III	
Лист	
6	

10	<p>Нормативная глубина сезонного промерзания для суглинков составляет 1,78 см, для дресвяно-щебенистых грунтов- 254 см.</p> <p>Межевание территории</p> <p>Ширина полосы отвода 4,25 м в обе стороны.</p> <p>Проект планировки и межевания территории разработан для установления границ участка под строительство газопровода низкого давления в соответствии с техническими регламентами, устанавливающими требования по обеспечению безопасного использования прилегающих территорий.</p> <p>Земли под строительство объекта газификации находятся в ведении администрации Верхнесалдинского городского округа и относятся к землям населённых пунктов. Земельный участок :ЗУ1 (многоконтурный 6 контуров), предоставляемый для газопровода, выделяется из состава земель муниципальной собственности населённого пункта в краткосрочное пользование на период строительства линейного объекта и представляет собой территорию вдоль запроектированной трассы.</p> <p>Вид разрешенного использования в соответствии с классификатором видов разрешенного использования земельных участков: коммунальное обслуживание.</p> <p>Объект расположен в г. Верхняя Салда (кадастровые кварталы 66:08:0804006, 66:08:0804007), вдоль улицы Комсомольская, пересекает улицу 25 лет Октября, Парижской Коммуны, до улицы Карла Либкнехта.</p> <p>Общая площадь испрашиваемого земельного участка: 2795 кв.м.,</p> <p>Из них: - ЗУ 1 , площадью 1515 кв.м.</p> <p>Части земельных участков: - 66:08:0000000:130, 66:08:0000000:146, 66:08:0000000:145, 66:08:0000000:134.</p> <p>:130/4зУ1, площадью 1185 кв.м.</p> <p>:146/4зУ1, площадью 19 кв.м.</p> <p>:145/4зУ1, площадью 17 кв.м.</p> <p>:134/4зУ1, площадью 62 кв.м.</p>
Согласовано	
Взм. ине. №	
Подп. и дата	
Име. № подл.	
ИЗ	Лист
№ док.	Подпись
Дата	Дата
003-2016-III	
Лист	
7	

Участок объекта газификации пересекает: - проездами.					5
Перечень сведений пересечений с проездами см. табл. 1.					
№ Категория земель		Местоположение	Сведения о земельном участке	Площадь по сведениям ГКУ	Таблица №1 Правообладатель
1	2	3	4	5	7
ПРОЕЗД					
1	Земли населенных пунктов	Свердловская, г. Верхняя Салда, ул. Комсомольская	Кадастровый номер ЗУ: 66:08:0000000:130	:130/чзУ1	Верхнесалдинский городской округ
2	Земли населенных пунктов	обл. Свердловская, г. Верхняя Салда, ул. Октября	Кадастровый номер ЗУ: 66:08:0000000:146	:146/чзУ1	Верхнесалдинский городской округ
3	Земли населенных пунктов	обл. Свердловская, г. Верхняя Салда, ул. Парижской Коммуны	Кадастровый номер ЗУ: 66:08:0000000:145	:145/чзУ1	Верхнесалдинский городской округ
4	Земли населенных пунктов	обл. Свердловская, г. Верхняя Салда, ул. Карла Либкнехта, от ул. Энгельса до пруда	Кадастровый номер ЗУ: 66:08:0000000:134	:134/чзУ1	Верхнесалдинский городской округ

4. Параметры отводимого земельного участка, потребности в площадях.

Проект планировки и межевания территории разработан для установления границ участка под строительство газопровода низкого давления в соответствии с техническими регламентами, устанавливающими требования по обеспечению безопасного использования прилегающих территорий.

Земли под строительство объекта газификации находятся в ведении администрации Верхнесалдинского городского округа и относятся к землям населенных пунктов. Земельный участок :ЗУ1 (многоконтурный 6 контуров), предоставляемый для газопровода, выделяется из состава земель муниципальной собственности населенного пункта в краткосрочное пользование на период строительства линейного объекта и представляет собой территорию вдоль запроектированной трассы.

Вид разрешенного использования в соответствии с классификатором видов разрешенного использования земельных участков: коммунальное обслуживание.

Общая площадь испрашиваемого земельного участка: 2795 кв.м.

Из них:

- ЗУ 1, площадью 1515 кв.м.

Части земельных участков: - 66:08:0000000:130, 66:08:0000000:146, 66:08:0000000:145, 66:08:0000000:134.

Составлено	Вам. инв. №	Подп. и дата	Лист № подл.	Итого листов	№ докум.	Подпись	Дата

4		1. Общая часть		Том 2 «Проект межевания территории» подготовлен АО «ГАЗЭКС», согласно материалам инженерно-геодезических, инженерно-геологических изысканий.			
				Проект межевания территории линейного объекта подготовлен в соответствии с требованиями основных действующих законодательных и нормативных документов:			
				- Градостроительного кодекса Российской Федерации;			
				- Земельного кодекса Российской Федерации;			
				- Генеральный план Верхнесалдинского городского округа, утвержденный решением Думы Верхнесалдинского городского округа от 26 декабря 2012 г. № 97			
				- Правила землепользования и застройки г. Верхняя Салда, утверждены решением Думы Верхнесалдинского городского округа от 23.03.2016 N 434			
				-Документы ГКН:			
№	Наименование документов	Реquisiteлы документа					
1	Кадастровый план территории 66:08:0804006	05.10.2015 г.	№ 66/301/15-655121				
2	Кадастровый план территории 66:08:0804007	05.10.2015 г.	№ 66/301/15-655649				
		2. Цели и задачи.					
		Разработка проекта межевания территории осуществляется для определения земельных участков необходимых для размещения объекта, а так же определения необходимости отвода частей земельных участков из ранее сформированных земельных участков. Образование земельных участков необходимо на период строительства объекта газификации.					
		Подготовка проекта межевания осуществлена применительно застроенным территориям, расположенным в границах элементов планировочной структуры. Объектом формирования проекта межевания и проекта планировки территории является объект местного значения «Переулка подземного газопровода низкого давления от точки врезки у дома 34 по ул. Комсомольская до надземного газопровода у дома 41 по ул. Карла Либкнехта в г. Верхняя Салда».					
		Проект межевания территории линейного объекта, выполненный в составе проекта планировки территории, подготовлен на основании Постановления Администрации города №1614 от 13.05.2016г. «О разработке проекта планировки и проекта межевания территории линейного объекта в целях размещения подземного газопровода низкого давления от точки врезки у дома № 34 по улице Комсомольская до надземного газопровода у дома №41 по улице Карла Либкнехта в городе Верхняя Салда»					
		3. Существующее положение.					
		Настоящий участок строительства под объект «Переулка подземного газопровода низкого давления от точки врезки у дома 34 по ул. Комсомольская до надземного газопровода у дома 41 по ул. Карла Либкнехта в г. Верхняя Салда», расположен в центральной части г. Верхняя Салда.					
		С точки зрения хозяйственного освоения и техногенных нагрузок можно выделить наличие на территории изысканий коммуникаций: воздушные линии электропередач 0.4 кВ, 10 кВ, водопровод, линии связи.					
Составлено	Вам. инв. №	Подп. и дата	Лист № подл.	Итого листов	№ докум.	Подпись	Дата



<p>:130/чзУ1, площадью 1185 кв.м. :146/чзУ1, площадью 19 кв.м. :145/чзУ1, площадью 17 кв.м. :134/чзУ1, площадью 62 кв.м.</p> <p>Экспликация образуемых земельных участков см. табл. 2. Таблица №2</p>						7
№	номер ЗУ/чзУ	Кадастровый квартал	Площадь земельного участка (части) по объекту газификации, м2	Цель формирования	Вид разрешенного использования/Характеристики части земельного участка	Категория земель
1	:ЗУ1	66:08:08040 06 66:08:08040 07	1515	аренда	коммунальное обслуживание	Земли населенных пунктов
2	:130/чзУ1	66:08:08040 06 66:08:08040 07	1185	аренда	Под объект газификации	Земли населенных пунктов
3	:145/чзУ1	66:08:08040 06 66:08:08040 07	17	аренда	Под объект газификации	Земли населенных пунктов
4	:146/чзУ1	66:08:08040 06	19	аренда	Под объект газификации	Земли населенных пунктов
5	:134/чзУ1	66:08:08040 07	62	аренда	Под объект газификации	Земли населенных пунктов

Ширина полосы отвода составляет 8.5 м.
 Формируемый земельный участок под линейный объект расположен в следующих кадастровых кварталах: 66:08:0804006, 66:08:0804007

Основные характеристики земельных участков по сведениям Государственного кадастрового учета:
 1. 66:08:0000000:130- Разрешенное использование «Под автомобильную дорогу общего пользования», уточн пл.
 2. 66:08:0000000:134- Разрешенное использование «Под автомобильную дорогу общего пользования», уточн. площадь
 3. 66:08:0000000:145- Разрешенное использование «Под автомобильную дорогу общего пользования», уточн. площадь
 4. 66:08:0000000:146- Разрешенное использование «Под автомобильную дорогу общего пользования», уточн. площадь

Сведения о нахождении на земельном участке объектов культурного наследия
 На данной территории объекты культурного наследия, включенные в единый Государственный реестр, либо выявленные объекты культурного наследия, отсутствуют.

Сведения о зонах публичных сервитутов

<p>На данном земельном участке зон действия публичных сервитутов не установлены. Сведения о зонах с особыми условиями использования территории В целях обеспечения сохранности газоснабжения, создания нормальных условий эксплуатации, предотвращения аварий и несчастных случаев, в перспективе предусматривается организация охранной зоны действующего газопровода, разработанная на основании "Правил охраны газораспределительных сетей", утвержденных постановлением Правительства РФ от 20 ноября 2000г. № 878.</p> <p>Контроль за соблюдением этих правил возлагается на территориальные предприятия по эксплуатации газового хозяйства.</p> <p>Для газораспределительных сетей устанавливаются следующие охранные зоны: - вдоль трассы наружных газопроводов - в виде территории, ограниченной условными линиями, проходящими на расстоянии 2 метров с каждой стороны газопровода, - вдоль трасс подземных газопроводов из полиэтиленовых труб при использовании медного провода для обозначения трассы газопровода – в виде территории, ограниченной условными линиями, проходящими на расстоянии 3 метров от газопровода со стороны провода и 2 метров – с противоположной стороны.</p> <p>Чертеж межевания территории под проектируемый объект: «Переустройство подземного газопровода низкого давления от точки врезки у дома 34 по ул. Комсомольская до надземного газопровода у дома 41 по ул. Карла Либнехта в г. Верхняя Салда» подготовлен на основании имеющихся данных, полученных в ФГБУ ФКП «Росреестра», с учетом сохранения границ ранее образованных земельных участков, зарегистрированных в ГКН, с формированием границ земельного участка расположенного на землях находящихся в государственной или муниципальной собственности (землях общего пользования) в целях строительства линейного объекта и дальнейшей регистрации прав.</p> <p>Ведомость координат земельного участка :</p> <p>:ЗУ1 (многоконтурный 6 контуров) см. табл. 3.</p> <p>Таблица №3</p>						7
<p>Сводные сведения об образуемых земельных участках и их частях</p>						
<p>Обозначение земельного участка :ЗУ1</p>						
Обозначение характеристик точек границ	Координаты, м		Средняя квадратическая погрешность положения характерной точки (МД), м	Описание закрепления точки		
	X	Y				
1	2	3	4	5		
			:ЗУ1(1)			
H1	525218.39	1529296.09	0.10	-		
H2	525223.02	1529296.78	0.10	-		
H3	525209.95	1529393.69	0.10	-		
H4	525206.51	1529405.11	0.10	-		
H5	525202.00	1529404.31	0.10	-		

Имя, № подл.	Имя, № подл.	№ док.	Подпись	Дата
003-2016-ПМ				4

Имя, № подл.	Имя, № подл.	№ док.	Подпись	Дата
003-2016-ПМ				3



Координаты поворотных точек границ земельных участков : см. табл. 4.

Таблица №4

Сведения об образах земельных участков и их частях					
Обозначение характерных точек границ	Координаты, м		Средняя квадратическая погрешность положения характерной точки (Мп), м	4	0.10
	X	Y			
1	2	3			
			:130/чпу1(1)		
H27	458917.92	1500340.86			0.10
H45	458915.54	1500341.85			0.10
H46	458915.39	1500341.78			0.10
H28	458916.42	1500340.41			0.10
H27	458917.92	1500340.86			0.10
			:130/чпу1(2)		
H31	525257.34	1529101.67			0.10
H47	525260.12	1529102.07			0.10
H48	525257.93	1529117.41			0.10
H40	525253.93	1529145.63			0.10
H44	525252.78	1529152.23			0.10
H43	525249.76	1529174.10			0.10
H19	525249.05	1529178.35			0.10
H24	525232.35	1529270.74			0.10
H49	525228.63	1529285.3			0.10
H50	525224.87	1529309.95			0.10
H51	525224.22	1529314.21			0.10
H52	525220.61	1529337.97			0.10
H53	525219.48	1529344.82			0.10
H54	525215.01	1529372.33			0.10
H55	525210.57	1529405.7			0.10
H4	525206.51	1529405.11			0.10
H2	525209.95	1529393.69			0.10
H2	525223.02	1529296.78			0.10
H56	525223.51	1529293.6			0.10
H13	525223.58	1529293.13			0.10
H12	525244.68	1529178.11			0.10
H33	525245.35	1529173.43			0.10
H32	525248.71	1529151.77			0.10
H31	525257.34	1529101.67			0.10
			:134/чпу1		
H55	525210.57	1529405.70			0.10
H45	525209.57	1529413.22			0.10
H27	525205.55	1529412.29			0.10
H26	525205.55	1529411.89			0.10
H25	525201.03	1529410.97			0.10
H4	525202.00	1529404.31			0.10
H4	525206.51	1529405.11			0.10
H55	525210.57	1529405.7			0.10
			:145/чпу1		
H13	525223.58	1529293.13			0.10
H56	525223.51	1529293.60			0.10
H2	525223.02	1529296.78			0.10
H1	525218.39	1529296.09			0.10
H14	525218.94	1529292.43			0.10

Составлено

Взам. инв. №

Лист № подл.

Лист и дата

ИЗ	Кол-во	Лист	№ док	Подпись	Дата

003-2016-ПМ

Лист

6

Сведения об образах земельных участках и их частях

Таблица №5

Сведения об образах земельных участках и их частях					
Обозначение характерных точек границ	Координаты, м		Средняя квадратическая погрешность положения характерной точки (Мп), м	Описание закрепления точки	0.10
	X	Y			
H6	525203.00	1529397.47			-
H7	525205.92	1529371.63			-
H8	525211.10	1529343.44			-
H9	525212.21	1529336.65			-
H10	525216.47	1529308.67			-
H1	525218.39	1529296.09			-
			:3У1(2)		
H11	525240.85	1529177.40			-
H12	525244.68	1529178.11			-
H13	525223.58	1529293.13			-
H14	525218.94	1529292.43			-
H15	525220.29	1529283.60			-
H16	525226.20	1529260.48			-
H17	525229.06	1529249.32			-
H18	525239.21	1529187.40			-
H11	525240.85	1529177.40			-
			:3У1(3)		
H19	525249.05	1529178.35			-
H20	525249.29	1529178.39			-
H21	525246.90	1529192.99			-
H22	525237.38	1529251.06			-
H23	525234.44	1529262.58			-
H24	525232.35	1529270.74			-
H19	525249.05	1529178.35			-
			:3У1(4)		
H25	525201.03	1529410.97			-
H26	525205.55	1529411.89			-
H27	525205.55	1529412.29			-
H28	525203.68	1529423.77			-
H29	525199.74	1529423.40			-
H30	525200.45	1529414.94			-
H25	525201.03	1529410.97			-
			:3У1(5)		
H31	525257.34	1529101.67			-
H32	525248.71	1529151.77			-
H33	525245.35	1529173.43			-
H34	525241.62	1529172.73			-
H35	525242.41	1529167.88			-
H36	525245.88	1529141.62			-
H37	525249.51	1529116.21			-
H38	525251.70	1529100.87			-
H31	525257.34	1529101.67			-
			:3У1(6)		
H39	525253.93	1529145.63			-
H40	525252.39	1529157.16			-
H41	525250.81	1529169.12			-
H42	525249.99	1529174.14			-
H43	525249.76	1529174.10			-
H44	525252.78	1529152.23			-
H39	525253.93	1529145.63			-

Составлено

Взам. инв. №

Лист № подл.

Лист и дата

ИЗ	Кол-во	Лист	№ док	Подпись	Дата

003-2016-ПМ

Лист

5



Сведения об образующих земельных участках и их частях			
Обозначение характерных точек граней	Координаты, м		Средняя квадратическая погрешность положения характерной точки (М), м
	X	Y	
H13	525223.58	1529293.13	0.10
:146/чз/1			
H33	525245.35	1529173.43	0.10
H12	525244.68	1529178.11	0.10
H11	525240.85	1529177.4	0.10
H34	525241.62	1529172.73	0.10
H33	525245.35	1529173.43	0.10
:146/чз/2			
H42	525249.99	1529174.14	0.10
H20	525249.29	1529178.39	0.10
H19	525249.05	1529178.35	0.10
H43	525249.76	1529174.10	0.10
H2	525249.99	1529174.14	0.10

Координаты поворотных точек красных линий : см. табл. 5

Таблица №5

Обозначение характерных точек граней	Координаты, м	
	X	Y
1	525 278.60	1 529 166.82
2	525 254.32	1 529 162.42
3	525 265.73	1 529 097.27
4	525 215.66	1 529 289.98
5	525 218.39	1 529 290.41
6	525 229.05	1 529 240.92
7	525 238.08	1 529 189.52
8	525 232.59	1 529 188.41
9	525 273.40	1 529 195.67
10	525 251.65	1 529 191.66
11	525 234.00	1 529 290.00
12	525 245.78	1 529 291.36
13	525 213.26	1 529 304.42
14	525 215.71	1 529 304.98
15	525 205.92	1 529 371.63
16	525 202.61	1 529 397.69
17	525 190.55	1 529 395.70
18	525 228.96	1 529 401.88
19	525 217.40	1 529 400.21
20	525 230.24	1 529 302.45
21	525 243.32	1 529 304.04
22	525 237.93	1 529 156.35
23	525 241.24	1 529 156.95
24	525 252.34	1 529 095.14
25	525 187.35	1 529 411.52
26	525 199.63	1 529 413.99
27	525 198.00	1 529 425.70

Обозначение характерных точек граней	Координаты, м	
	X	Y
1	2	3
1	525257.69	1529101.72
2	525251.92	1529142.18
3	525248.38	1529168.87
4	525234.98	1529250.63
5	525230.00	1529270.00
6	525226.2	1529284.96
7	525218.17	1529337.73
8	525212.58	1529372.05
9	525208.33	1529396.07
10	525205.86	1529421.85
11	525200.06	1529421.3
12	525200.5	1529417.33
13	525201.26	1529417.40
14	525203.39	1529395.27
15	525207.77	1529370.48
16	525213.23	1529336.98
17	525221.34	1529283.82
18	525230.06	1529249.69
19	525243.35	1529168.76
20	525247.48	1529137.87
21	525252.75	1529101.03

5. Технико-экономические показатели проекта межевания территории

Таблица №7. Технико-экономические показатели проекта межевания территории

№	Наименование показателей	Единица измерения	
		2795 кв.м	2795 кв.м
1.	Площадь проектируемой территории - всего		
2.	Территории, подлежащие межеванию - земли населенных пунктов (Верхнесалдинский городской округ)		
3.	Территории, не подлежащие межеванию		

Координаты поворотных точек охранных зон; см. табл. 6. (показаны на чертеже зон с особыми условиями использования территории)

Таблица №6

003-2016-ПМ

Лист 8

003-2016-ПМ

Лист 7

8

По окончании строительства и уточнении фактического положения газопровода и армации охранной зоны, материалы об охранной зоне оформляются соответствующим образом заказчиком и передаются в администрацию населенного пункта, в службы, занимающиеся оформлением разрешения на производство земляных работ и в организацию, эксплуатирующую газовые сети.

В охранной зоне газораспределительных сетей в целях предупреждения их повреждения или нарушения условий их нормальной эксплуатации налагаются ограничения, которыми запрещается:

- производить строительство, капитальный ремонт, реконструкцию или снос любых зданий и сооружений;
- складировать материалы, высаживать деревья всех видов и т.п.;
- производить земляные и дорожные работы;
- устраивать проезды для машин и механизмов;
- набрасывать посторонние предметы;
- открывать и закрывать отключающую задвижку;
- складировать химические удобрения, азунт, строительные отходы, выливать растворы щелочей, кислот, соли;
- огораживать и пересаживать охранные зоны, препятствовать доступу персонала эксплуатационных организаций к газопроводу и сооружениям, проведению обслуживания и устранению повреждений;
- разводить огонь или размещать какие-либо закрытые или открытые источники огня.

Организации и частные лица, получившие разрешение на ведение указанных работ в охранной зоне газопровода, обязаны выполнять их с соблюдением мероприятий по его сохранности.

Плановые работы по ремонту и реконструкции газопровода, проходящего по территории землепользователя, производятся по согласованию с ним.

Работы по предотвращению, локализации аварий или ликвидации их последствий на газопроводе проводятся в любое время без согласования с землепользователем с обязательным уведомлением о проводимых работах.

Все проводимые работы на газопроводе в охранной зоне ЛЭП должны проводиться на основании согласований с владельцами сетей.

7. Благоустройство территории

Согласно природоохранным требованиям все нарушения или нарушаемые в результате хозяйственной деятельности земли подлежат восстановлению.

Настоящим проектом предусматриваются затраты на благоустройство нарушенной территории.

В рамках благоустройства по окончании строительства выполняются следующие виды работ:

- уборка и вывоз строительного мусора, засыпка рытвин и ям, зачистка мест, загрязнённых маслами, планировка очищенной поверхности, восстановление тротуаров, работы по озеленению территории.

Проектом предусматривается техническая рекультивация земель, а именно:

- планировка поверхности,
- формирование откосов,
- снятие и нанесение плодородного слоя почвы,

Име. № подл. Подп. и дата Взам. инв. №

Осигсовано

Изд	Колу	Лист	Модок	Подпись	Дата
003-2016-МО ПП					
					Лист 5

9

- организация охранной зоны действующего газопровода, разработанная на основании "Траект охранной зоны газораспределительных сетей", утвержденной постановлением Правительства РФ № 878 от 20.01.2000г.

Значительного изменения рельефа от строительно-монтажных работ и после произведенных планировок не произойдет, соответственно не будут нарушены параметры формирования поверхности стока и геологические условия территории.

Проект восстановления земель, нарушенных при строительстве водоводящего газопровода выполняется в соответствии с СП 42-101-2003 "Общие положения при проектировании и строительстве газораспределительных систем из металлических и полимерных труб".

После строительства газопровода выполнить восстановление водоводящей канавы протяженностью 160 м, восстановление щебеночного покрытия края автодороги и съездов к жилым домам общей протяженностью 155 м, восстановление асфальтированной дорожки у жилого дома № 56 — 6 м².

8. Технико-экономические показатели проекта планировки территории

Таблица №7. Технико-экономические показатели проекта планировки территории

№	Наименование показателей	Единица измерения кв.м
1.	Из общей территории: - земли федеральной собственности	2795
2.	- земли субъектов Российской Федерации	-
3.	- земли муниципальной собственности	2795
4.	- земли частной собственности	-

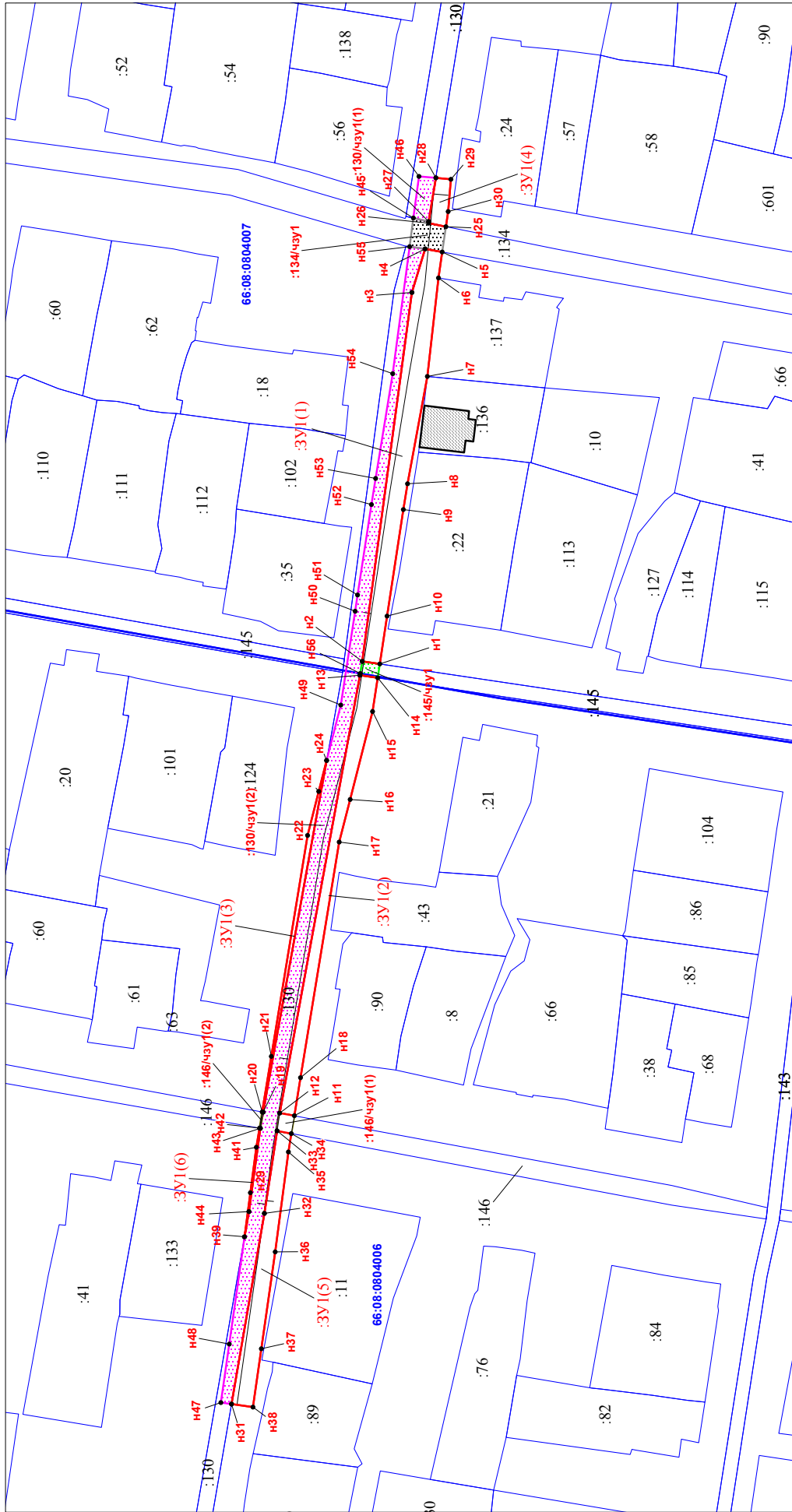
Име. № подл. Подп. и дата Взам. инв. №

Осигсовано








Изд	Колу	Лист	Модок	Подпись	Дата
003-2016-МО ПП					
					Лист 6



Чертеж межевания территории



Условные обозначения:

-  -объекты капитального строительства по сведениям ГКН
-  :38 -граница земельного участка по сведениям ГКН
-  :ЗУ1 -граница земельного участка под объект газификации
-  :146:0000000 -граница части земельного участка с кадастровым номером 66:08:0000000:146 под объект газификации
-  :130:0000000 -граница части земельного участка с кадастровым номером 66:08:0000000:130 под объект газификации
-  :145:0000000 -граница части земельного участка с кадастровым номером 66:08:0000000:145 под объект газификации
-  66:08:0804007 -граница кадастрового квартала

003-2016-III

Объект: "Перушка подземного газопровода местного назначения от точки ввода у дома 34 по улице Коммунальная до наземного газопровода у дома 41 по улице Карла Либкнехта, город Верхняя Салда"

Проект межевания территории
Чертеж межевания территории

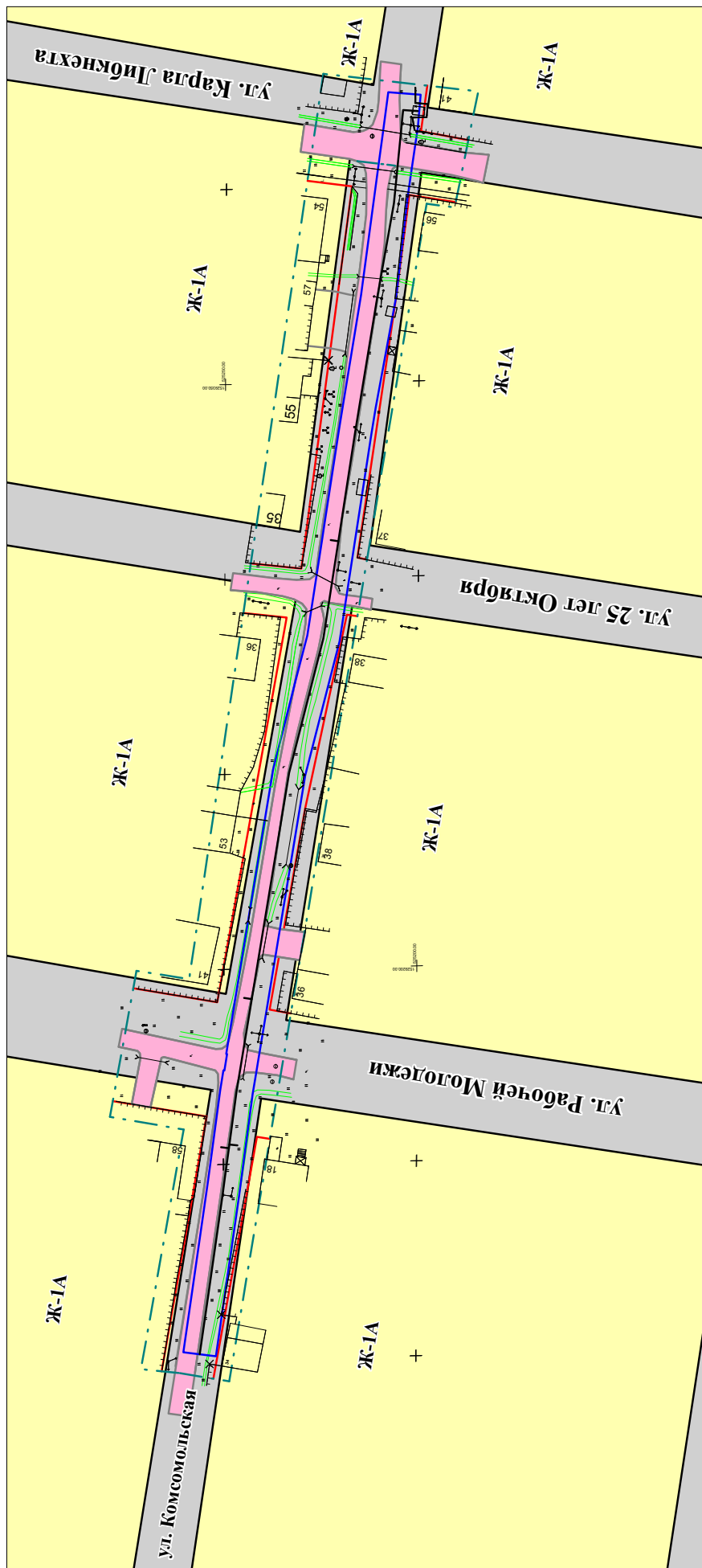
Масштаб 1:1000

Листов	Лист	Лист	Лист
Страниц	II	I	I

АО "ГАЗЭК"

Изм.	Кол.уч.	Лист	№ док.	Полн.	Дата
Нач. отдела Куликовских О.С.					
Инженер Клавцова Е.А.					

Чертеж планировки территории



Условные обозначения:

- граница территории проектирования
 - земли общего пользования
 - улицы и дороги местного значения
 - земельный участок под объект газификации
 - зона индивидуальных жилых домов в городских населенных пунктах
 - ось газопровода
 - красные линии
- сущ. проект

Основа проектирования схема масштаба 1:500

003-2016- III

Объект: "Перекладка подземного газопровода жилого квартала от точки крестя у дома 34 по улице Комсомольская до надземного газопровода у дома 41 по улице Карла Либкнехта, город Верхняя Салда".

Изм.	Колуч.	Лист	№ док.	Подп.	Дата	Лист	Листов
						Р	1
Проверил	Выполнил	Куликовских О.С.		Клацкова Е.А.		Проект планировки территории	
						Чертеж планировки территории	
						Масштаб 1:1000	
						АО "УЗГЭС"	



Постановления администрации Верхнесалдинского городского округа

№ 487
от 8 февраля 2017 года

Об организации массового мероприятия, посвященного Дню защитника Отечества

На основании обращения директора по управлению персоналом ПАО «Корпорация ВСМПО-АВИСМА» В.В. Карагодина о проведении на территории спортивно-оздоровительного комплекса «Мельничная» массового мероприятия, посвященного Дню защитника Отечества, руководствуясь постановлением Правительства Свердловской области от 30.05.2003 № 333-ПП «О мерах по обеспечению общественного

порядка и безопасности при проведении на территории Свердловской области мероприятий с массовым пребыванием людей», Уставом Верхнесалдинского городского округа,

ПОСТАНОВЛЯЮ:

1. Принять к сведению информацию о проведении на территории спортивно-оздоровительного комплекса «Мельничная» массового мероприятия, посвященного Дню защитника Отечества (далее - мероприятие) 23 февраля 2017 года.

2. Ответственность за организацию и проведение мероприятия возложить на директора по управлению персоналом ПАО «Корпорация ВСМПО-АВИСМА» В.В. Кара-

година.

3. Рекомендовать начальнику Межмуниципального отдела Министерства внутренних дел Российской Федерации «Верхнесалдинский» П.В. Пайцеву оказать содействие в обеспечении охраны общественного порядка и безопасности граждан при проведении мероприятия, а также обеспечить;

1) проведение мероприятий антитеррористической направленности;

2) на время проведения мероприятия ограничение движения транспортных средств на дороге и парковке, прилегающих к спортивно-оздоровительному комплексу «Мельничная» с 09.30 до

15.30 часов;

3) удаление с мероприятия лиц, находящихся в состоянии алкогольного опьянения.

4. Настоящее постановление опубликовать в официальном печатном издании «Салдинская газета» и разместить на официальном сайте Верхнесалдинского городского округа <http://www.v-salda.ru/>.

5. Контроль за выполнением настоящего постановления возложить на ведущего специалиста по правопорядку администрации Верхнесалдинского городского округа Ф.В. Толстова.

*К.С. Ильичёв,
глава городского округа*

№ 578
от 14 февраля 2017 года

Об организации проведения публичных слушаний по проекту планировки и проекту межевания территории линейного объекта в целях размещения подземного газопровода низкого давления от точки врезки у дома № 34 по улице Комсомольская до надземного газопровода у дома № 41 по улице Карла Либкнехта в городе Верхняя Салда

В соответствии с постановлением главы Верхнесалдинского городского округа от 14.02.2017 № 3 «О назначении публичных слушаний по проекту планировки и проекту межевания территории линейного объекта в целях размещения подземного газопровода низкого давления от точки врезки у дома № 34 по улице Комсомольская до надземного газопровода у дома № 41 по улице Карла Либкнехта в городе Верхняя Салда», пунктом 26 части 1 статьи 16 Федерального закона от 06 октября 2003 года № 131-ФЗ «Об общих принципах организации местного самоуправления в Российской Федерации», Положением «О порядке организации и проведения публичных слушаний на территории Верхнесалдинского городского округа», утвержденным решением Думы городского округа от 23.05.2006 № 41,

ПОСТАНОВЛЯЮ:

1. Назначить время и место проведения публичных слушаний

– 20 марта 2017 года в 17 часов 15 минут (время местное) по адресу: Свердловская область, город Верхняя Салда, улица Энгельса, дом 46 (здание администрации городского округа), 1 этаж, малый зал заседаний.

2. Утвердить повестку дня проведения публичных слушаний (прилагается).

3. Определить участниками публичных слушаний всех заинтересованных жителей Верхнесалдинского городского округа, средств массовой информации и другие заинтересованные лица.

4. Определить, что решение на публичных слушаниях принимается большинством голосов от числа присутствующих на публичных слушаниях и оформляется в виде заключения.

5. Председательствующий на публичных слушаниях – глава Верхнесалдинского городского округа А.Н. Забродин.

6. Назначить секретарем публичных слушаний ведущего специалиста отдела архитектуры и градостроительства администрации Верхнесалдинского городского округа Е.А. Кожевникову.

7. Документы, предлагаемые к рассмотрению на публичных слушаниях, представлены к ознакомлению по адресу: Свердловская область, город Верхняя Салда, улица Энгельса, дом 46, кабинет № 101 (20).

8. Опубликовать в официальном печатном издании «Салдинская газета» и на официальном сайте Верхнесалдинского городского округа <http://www.v-salda.ru/>:

ПОВЕСТКА ДНЯ

проведения публичных слушаний по проекту планировки и проекту межевания территории линейного объекта в целях размещения подземного газопровода низкого давления от точки врезки у дома № 34 по улице Комсомольская до надземного газопровода у дома № 41 по улице Карла Либкнехта в городе Верхняя Салда

Время проведения: 17 часов 15 минут.

Место проведения: Свердловская область, г. Верхняя Салда, ул. Энгельса, д. 46 (здание администрации городского округа), 1 этаж, малый зал заседаний.

1. Ознакомление с регламентом проведения публичных слушаний (докладчик – заведующая отделом архитектуры и градостроительства администрации городского округа Е.Р. Бахтина).

2. О целях разработки проекта планировки и проекта межевания территории линейного объекта в целях размещения подземного газопровода низкого давления от точки врезки у дома № 34 по улице Комсомольская до надземного газопровода у дома № 41 по улице Карла Либкнехта в городе Верхняя Салда (докладчик – заведующая отделом архитектуры и градостроительства администрации городского округа Е.Р. Бахтина).

3. Обсуждение и предложения по проекту планировки и проекту межевания территории линейного объекта в целях размещения подземного газопровода низкого давления от точки врезки у дома № 34 по улице Комсомольская до надземного газопровода у дома № 41 по улице Карла Либкнехта в городе Верхняя Салда.

1) информацию для населения Верхнесалдинского городского округа о проведении публичных слушаний;

2) настоящее постановление;

3) проект планировки и проект межевания территории линейного объекта в целях размещения подземного газопровода низкого давления от точки врезки у дома № 34 по улице Комсомольская до надземного газопровода у дома № 41 по улице Карла Либкнехта в городе Верхняя Салда;

4) протокол проведения публичных слушаний;

4) заключение о результатах публичных слушаний, включая мотивированное обоснование принятых решений, не позднее чем через 15 дней со дня подписания итогового документа.

9. Контроль за выполнением настоящего постановления возложить на заместителя главы администрации по вопросам реализации инвестиционных проектов и строительства Л.А. Устинову.

*Е.С. Вербах,
и.о. главы администрации
городского округа*

№ 317
от 27 января 2017 года

О внесении изменений в административный регламент предоставления муниципальной услуги «Признание молодых семей участниками подпрограммы «Поддержка региональной поддержки молодым семьям на улучшение жилищных условий», утвержденный постановлением

администрации Верхнесалдинского городского округа от 20.04.2016 № 1420

Руководствуясь решением Думы городского округа от 30.01.2013 № 107 «Об утверждении Положения о муниципальных правовых актах Верхнесалдинского городского округа», распоряжением администрации Верхнесалдинского городского округа от

02.12.2016 № 204-о «О внесении изменений в муниципальные правовые акты, связанных с изменением нумерации кабинетов здания администрации»,

ПОСТАНОВЛЯЮ:

1. Внести в административный регламент предоставления муниципальной услуги «Признание молодых семей участниками подпрограммы «Поддержка ре-

гиональной поддержки молодым семьям на улучшение жилищных условий», утвержденный постановлением администрации Верхнесалдинского городского округа от 20.04.2016 № 1420, следующие изменения:

1) в абзаце 2 пункта 1.6.1 раздела 1 число «15» заменить числом «110»;

2) в подпункте 1 пункта 1.6.5 раздела 1 число «15» заменить

числом «110».

2. Настоящее постановление опубликовать в официальном печатном издании «Салдинская газе-

та» и разместить на официальном сайте Верхнесалдинского городского округа <http://www.v-salda.ru>.

3. Контроль за выполнением

настоящего постановления возложить на заместителя главы администрации по управлению социальной сферой Е.С. Вербах.

К.С. Ильичёв,
глава администрации
Верхнесалдинского
городского округа

№ 384
от 30 января 2017 года

О внесении изменений в административный регламент предоставления муниципальной услуги «Предоставление социальных выплат молодым семьям на приобретение (строительство) жилья на территории Верхнесалдинского городского округа», утвержденный постановлением администрации Верхнесалдинского городского округа от 13.11.2013 № 2920

Руководствуясь решением

ем Думы городского округа от 30.01.2013 № 107 «Об утверждении Положения о муниципальных правовых актах Верхнесалдинского городского округа», распоряжением администрации Верхнесалдинского городского округа от 02.12.2016 № 204-о «О внесении изменений в муниципальные правовые акты, связанных с изменением нумерации кабинетов здания администрации»,

ПОСТАНОВЛЯЮ:

1. Внести в административный регламент предоставления муниципальной услуги «Предоставле-

ние социальных выплат молодым семьям на приобретение (строительство) жилья на территории Верхнесалдинского городского округа», утвержденный постановлением администрации Верхнесалдинского городского округа от 13.11.2013 № 2920 (в редакции постановлений администрации Верхнесалдинского городского округа от 14.07.2014 № 2272, от 05.12.2014 № 3709, от 20.04.2016 № 1421), следующие изменения:

1) в абзаце 2 подпункта 1 пункта 5 главы 1 число «15» заменить числом «110»;

2) в подпункте 1 пункта 5 части

5 раздела 1 число «15» заменить числом «110».

2. Настоящее постановление опубликовать в официальном печатном издании «Салдинская газета» и разместить на официальном сайте Верхнесалдинского городского округа <http://www.v-salda.ru>.

3. Контроль за выполнением настоящего постановления возложить на заместителя главы администрации по управлению социальной сферой Е.С. Вербах.

К.С. Ильичёв,
глава администрации
городского округа

№ 314
от 27 января 2017 года

О внесении изменений в Административный регламент предоставления муниципальной услуги «Предоставление информации об объектах недвижимого имущества, находящегося в муниципальной собственности и предназначенных для сдачи в аренду»

В соответствии с Федеральным законом от 27 июля 2010 года № 210-ФЗ «Об организации предоставления государственных и муниципальных услуг», руководствуясь решением Думы городского округа от 30.01.2013 № 107

«Об утверждении Положения о муниципальных правовых актах Верхнесалдинского городского округа»,

ПОСТАНОВЛЯЮ:

1. Внести в Административный регламент предоставления муниципальной услуги «Предоставление информации об объектах недвижимого имущества, находящихся в муниципальной собственности и предназначенных для сдачи в аренду», утвержденный постановлением главы Верхнесалдинского городского округа от 24.11.2010 № 783 (в редакции постановлений администрации Верхнесалдинского городского

округа от 20.10.2014 № 3208, от 03.12.2014 № 3688, от 28.06.2016 № 2071) следующие изменения:

1) в абзаце втором пункта 7 раздела 2 слова «кабинет № 36» заменить словами «кабинет № 208»;

2) абзац 4 пункта 7 раздела 2 дополнить словами «официальный сайт Комитета по управлению имуществом Верхнесалдинского городского округа: <http://kuisvalda.midural.ru>»;

3) абзац 5 пункта 7 раздела 2 изложить в следующей редакции: «Телефон Комитета: 8 (34345) 5-07-62.»;

4) в пункте 14 раздела 2 слова «каб. № 36» заменить словами «кабинет № 208»;

5) в абзаце втором пункта 18 раздела 2 слова «кабинет № 36» заменить словами «кабинет № 208».

2. Настоящее постановление опубликовать в официальном печатном издании «Салдинская газета» и разместить на официальном сайте Верхнесалдинского городского округа <http://www.v-salda.ru>.

3. Контроль за выполнением настоящего постановления возложить на председателя Комитета по управлению имуществом Верхнесалдинского городского округа Т.Г. Бугаевскую.

К.С. Ильичёв,
глава администрации
городского округа

№ 334
от 30 января 2017 года

О внесении изменений в административный регламент предоставления муниципальной услуги «Прием заявлений и выдача документов о согласовании проектов границ земельных участков (схем расположения земельных участков на кадастровом плане (карте) территории)»

Руководствуясь распоряжением администрации Верхнесалдинского городского округа от 02.12.2016 № 204-о «О внесении изменений в муниципальные правовые акты, связанных с изменением нумерации кабинетов здания администрации»,

ПОСТАНОВЛЯЮ:

1. Внести изменения в административный регламент предоставления муниципальной услуги «Прием заявлений и выдача документов о согласовании проектов границ земельных участков (схем расположения земельных участков на кадастровом плане (карте) территории)», утвержденный постановлением администрации Верхнесалдинского городского округа от 01.02.2011 №35 «Об утверждении административного регламента предоставления муниципальной услуги «Прием заявлений и выдача документов о согласовании проектов границ земельных участков (схем расположения земельных участков на кадастровом плане (карте) территории)» (в редакции постановле-

ний администрации Верхнесалдинского городского округа от 30.12.2013 № 3576, от 20.02.2014 № 656, от 10.07.2014 № 2203, от 18.02.2015 № 680, от 03.06.2016 № 1799), изложив пункт 7 раздела 2 в следующей редакции:

«7. Информация по вопросам предоставления муниципальной услуги размещается в федеральной государственной информационной системе «Единый портал государственных и муниципальных услуг (функций) <http://gosuslugi.ru> и «Реестр государственных услуг (функций) Свердловской области» <http://66.gosuslugi.ru/pgu>.

Информация о местонахождении и графике работы Администрации:

почтовый адрес: 624760, Свердловская область, город Верхняя Салда, улица Энгельса, дом № 46.

Телефон приемной администрации городского округа/факс: 8(34345)5-03-06/5-07-47.

График работы Администрации: понедельник – пятница с 08.00 до 17.00 часов;

перерыв: с 13.00 до 14.00 часов; суббота, воскресенье – выходные дни.

Адрес официального сайта Верхнесалдинского городского округа: <http://www.v-salda.ru>.

Адрес электронной почты Администрации: admin@v-salda.ru.

Информация о местонахождении и графике работы отдела архитектуры и градостроительства:

почтовый адрес: 624760, Свердловская область, город Верхняя Салда, улица Энгельса, дом № 46, кабинет № 101 (специалисты отдела

архитектуры), кабинет № 105 (заведующая отделом архитектуры);

телефоны: 8 (34345) 5-00-16 (заведующая отделом), 8 (34345) 5-07-42 (специалисты).

График работы: понедельник - пятница: с 08.00 до 17.00 часов,

перерыв: с 13.00 до 14.00 часов. График приема заявителей по вопросам предоставления муниципальной услуги:

понедельник – с 09.00 до 16.00 часов, адрес электронный почты arch@v-salda.ru.

Информация о местонахождении и графике работы отдела государственного бюджетного учреждения Свердловской области «Многофункциональный центр государственного бюджетного учреждения Свердловской области «Многофункциональный центр предоставления государственных и муниципальных услуг» в городе Верхняя Салда (далее - МФЦ):

почтовый адрес: 624760, Свердловская область, город Верхняя Салда, улица Карла Маркса, дом № 3.

Режим работы МФЦ: понедельник - пятница с 08.00 до 20.00 часов (без перерыва); суббота – с 09.00 до 15.00 часов (без перерыва).

Выходной день – воскресенье.

Информация о порядке предоставления муниципальной услуги сообщается по номеру телефона для справок (консультаций) МФЦ: телефон Единого контактного центра: 8-800-700-00-04 (звонок

бесплатный).

Адрес официального сайта: www.mfc66.ru.

Информацию о порядке предоставления муниципальной услуги можно получить:

1) путем обращения в письменной или устной форме в Администрацию (МФЦ) (по указанному в настоящем Регламенте адресу);

2) посредством обращения по электронной почте admin@v-salda.ru;

3) на информационных стендах в помещении Администрации;

4) на официальном сайте городского округа в сети «Интернет» <http://www.v-salda.ru>;

5) посредством использования федеральной государственной информационной системы «Единый портал государственных и муниципальных услуг (функций) <http://gosuslugi.ru> и «Реестр государственных услуг (функций) Свердловской области» <http://66.gosuslugi.ru/pgu>;

6) в МФЦ и его отделах.»

2. Настоящее постановление опубликовать в официальном печатном издании «Салдинская газета» и разместить на официальном сайте Верхнесалдинского городского округа <http://www.v-salda.ru>.

3. Контроль за выполнением настоящего постановления возложить на заместителя главы администрации по вопросам реализации инвестиционных проектов и строительства Л.А. Устинову.

К.С. Ильичёв,
глава администрации
городского округа

Комитет по управлению имуществом Верхнесалдинского городского округа информирует:

Комитет по управлению имуществом Верхнесалдинского городского округа 21 марта 2017 года проводит аукцион на право заключения договоров аренды объектов муниципальной собственности Верхнесалдинского городского округа:

– нежилого помещения общей площадью 22,6 кв.м., расположенного в подвале жилого дома по адресу: Свердловская область, город Верхняя Салда, улица Энгельса, дом 99, корп. 3 (номер помещения на поэтажном плане № 14);

– нежилого помещения общей площадью 41,5 кв.м., расположенного в подвале жилого дома по адресу: Свердловская область, город Верхняя Салда, улица Энгельса, дом 99, корп. 3 (номер помещения на поэтажном плане № 11,12);

– нежилого помещения общей площадью 4,2 кв.м., расположенного в подвале жилого дома по адресу: Свердловская область, город Верхняя Салда, улица Энгельса, дом 99, корп. 3 (номер помещения на поэтажном плане № 10).

Подробная информация об аукционе размещена на официальном сайте Комитета по управлению имуществом Верхнесалдинского городского округа:
<http://kui-vsalda.midural.ru>.

Телефоны: (34345) 5-28-01, 5-07-62

ИНФОРМАЦИОННОЕ СООБЩЕНИЕ о реализации преимущественного права арендатора на приобретение арендуемого муниципального имущества, находящегося в муниципальной собственности Верхнесалдинского городского округа

Комитет по управлению имуществом Верхнесалдинского городского округа в соответствии с Федеральным законом от 22.07.2008 № 159-ФЗ «Об особенностях отчуждения недвижимого имущества, находящегося в государственной собственности субъектов РФ или в муниципальной собственности и арендуемого субъектами малого и среднего предпринимательства, и о внесении изменений в некоторые законодательные акты РФ» информирует о продаже объекта муниципальной собственности Верхнесалдинского городского округа:

1. Наименование объекта продажи: нежилое помещение, расположенное на первом этаже одноэтажной нежилой части жилого здания по адресу: Свердловская область, город Верхняя Салда, улица Воронова, дом 2, корпус 2, общей площадью 67,5 кв.м. (номер помещения на поэтажном плане № 5), кадастровый номер 66:08:0802014:3607.

тажном плане № 5), кадастровый номер 66:08:0802014:3607.

2. Основание продажи: распоряжение Комитета по управлению имуществом Верхнесалдинского городского округа от 09 февраля 2017 года № 20 «Об условиях приватизации нежилого помещения, расположенного по адресу: Свердловская область, город Верхняя Салда, улица Воронова, дом 2, корпус 2».

3. Способ приватизации: реализация преимущественного права арендатора на приобретение арендуемого имущества.

4. Покупатель: ИП Наумов Валерий Сергеевич.

5. Цена продажи имущества: 1 490 (Один миллион четыреста девяносто тысяч) рублей 00 копеек.

6. Способ оплаты объекта: в рассрочку сроком на 7 (семь) лет посредством ежемесячных выплат в равных долях.

ИЗВЕЩЕНИЕ О ПРОВЕДЕНИИ ТОРГОВ

Организатор торгов – конкурсный управляющий ООО «Верхнесалдинский металлургический завод» (далее ООО «ВСМЗ») Рушицкая Ольга Евгеньевна (ИНН 662900747308, СНИЛС 033-630-625 22), член САУ «СРО «ДЕЛО» (ИНН 5010029544, ОГРН 1035002205919, адрес: 105082, г. Москва, Балакиревский пер., д.19, офис 103, 106), действующий на основании Решения Арбитражного суда Свердловской области по делу № А60-53030/2014 от 01 сентября 2015 года (резюмирующая часть решения объявлена 25 августа 2015г.), сообщает о продаже посредством заключения прямых договоров купли-продажи имущества ООО «ВСМЗ» (ИНН 6658176340, ОГРН 1036602690783, 624760, Свердловская область, г. Верхняя Салда, ул. Ленина, д. 33), являющегося предметом залога Компании А-ВИН КОНСАЛТАНТС ЛИМИТЕД:

Лот № 4: Здание с цокольным этажом, литер А1, общей площадью 1155,3 кв.м.

Ознакомление с имуществом, документацией, согласование осмотра осуществляется по адресу его нахождения по предварительной договоренности с представителем организатора торгов по телефону +7 9655153819 в рабочие дни с 10.00 до 16.00 часов. Контактное лицо Сергей Юрьевич.

Заявки принимаются в течение 14 дней с даты опубликования настоящего сообщения на сайте Единого федерального реестра сведений о банкротстве: <http://bankrot.fedresurs.ru/>, сообщение № 1590900.

Заявка с предложением о покупке подписывается от имени покупателя уполномоченным лицом и направляется по адресу: 620102, г. Екатеринбург, ул. Московская, 58-192, в том числе в электронном виде по адресу: ruscha80@mail.ru. В заявке должны содержаться:

– информация о покупателе (для юридического лица: наименование, организационно-правовая форма, адрес места нахождения и почтовый адрес, банковские реквизиты, номер контактного телефона; для физического лица: фамилия, имя, отчество, паспортные данные, сведения о месте жительства и почтовом адресе, банковские реквизиты, номер контактного телефона);

– название имущества, которое покупатель намерен приобрести;

– предложение о цене данного имущества, по которой покупатель намерен его приобрести.

Предложенная цена от покупателя будет согласовываться с залоговым кредитором.

Выигравшим будет признано лицо, представившее большее предложение о цене. Выигравшее лицо в течение 5 (пяти) рабочих дней с даты получения предложения организатора торгов о заключении договора купли – продажи имущества обязан подписать договор купли – продажи имущества и вернуть его организатору торгов.

Денежные средства должны быть уплачены покупателем в срок не позднее 5 (пяти) рабочих дней со дня подписания договора купли-продажи.

Реквизиты для перечисления денежных средств:

ООО «Верхнесалдинский металлургический завод»
ИНН 6658176340, КПП 660701001
Р/с 40702810913000109963 в ПАО «МЕТКОМБАНК»
г. Каменск-Уральский
К/с 30101810500000000881
БИК 046577881.

Распространяется бесплатно

Учредители:

Дума Верхнесалдинского городского округа, администрация Верхнесалдинского городского округа

Газета зарегистрирована в Управлении Федеральной службы по надзору в сфере связи, информационных технологий и массовых коммуникаций по Уральскому федеральному округу

Свидетельство о регистрации ПИ № ТУ66-01404

от 29 декабря 2014 года

Главный редактор: М.В. Семёнова

Отпечатано:

Отдел полиграфических и рекламных проектов ПАО «Корпорация ВСМПО-АВИСМА», 624760,

Свердловская обл., г. В. Салда, ул. Парковая, д. 1

Заказ: № 183. Тираж 100 экз.

Подписано в печать: по графику – 14 февраля 10.00,

фактически – 14 февраля 12.00

Адрес издателя:

Муниципальное бюджетное учреждение «Служба городского хозяйства», 624760, Свердловская обл., г. В. Салда, ул. Карла Маркса, 49 А.

Адрес редакции:

624760, Свердловская обл., г. В. Салда, ул. Энгельса, 46