

Выходит с 28 мая 2014 года

САЛДИНСКАЯ ГАЗЕТА

16+

№35 (00269)

09 сентября 2019 года

Официальный сайт Верхнесалдинского городского округа: www.v-salda.ru

РЕШЕНИЯ ДУМЫ ВЕРХНЕСАЛДИНСКОГО ГОРОДСКОГО ОКРУГА

28 августа 2019 года № 211

О внесении изменений в решение Думы городского округа от 25.12.2018 № 141 «Об утверждении бюджета Верхнесалдинского городского округа на 2019 год и плановый период 2020-2021 годов»

Рассмотрев постановление администрации Верхнесалдинского городского округа от 13.08.2019 № 2337 «О внесении на рассмотрение в Думу городского округа проекта решения Думы городского округа «О внесении изменений в решение Думы городского округа от 25.12.2018 № 141 «Об утверждении бюджета Верхнесалдинского городского округа на 2019 год и плановый период 2020-2021 годов», руководствуясь Бюджетным кодексом Российской Федерации, статьей 23 Устава Верхнесалдинского городского округа, Дума городского округа

РЕШИЛА:

1. Внести в решение Думы городского округа от 25.12.2018 № 141 «Об утверждении бюджета Верхнесалдинского городского округа на 2019 год и плановый период 2020-2021 годов» (в редакции решений Думы городского округа от 26.03.2019 № 167, от 18.04.2019 № 174, от 28.05.2019 № 182, от 18.06.2019 № 198, от 23.07.2019 № 202) следующие изменения:

1) подпункт 1 пункта 2 изложить в следующей редакции:
«1) 1 450 389,6 тыс. руб. на 2019 год;»;

2) подпункт 1 пункта 3 изложить в следующей редакции:

«1) дефицита бюджета городского округа 872,9 тыс. руб. на 2019 год;»;

3) абзац второй подпункта 10 пункта 10 изложить в следующей редакции:

«1 432 305,4 тыс. руб. на 2019 год;»;

4) абзац второй подпункта 1 пункта 14 изложить в следующей редакции:

«на компенсацию затрат по организации бесплатных торговых мест для реализации сельскохозяйственной продукции, произведенной в личных подсобных хозяйствах в объеме: в 2019 году – 0,0 тыс. рублей, в 2020 году – 152,4 тыс. рублей, в 2021 году – 158,5 тыс. рублей;»;

5) абзац второй подпункта 2 пункта 14 изложить в следующей редакции:
«Фонду «Верхнесалдинский центр развития предпринимательства» на реализацию мероприятий по поддержке субъектов малого и среднего предпринимательства в объеме: в 2019 году – 583,8 тыс. рублей, в 2020 году – 813,7 тыс. рублей, в 2021 году – 813,7 тыс. рублей;»;

6) приложение № 4 «Распределение бюджетных ассигнований по разделам, подразделам, целевым статьям (муниципальным программам Верхнесалдинского городского округа и непрограммным направлениям деятельности), группам и подгруппам видов расходов классификации расходов бюджетов на 2019 год» изложить в новой редакции (прилагается);

7) приложение № 6 «Ведомственная струк-

тура расходов бюджета Верхнесалдинского городского округа на 2019 год» изложить в новой редакции (прилагается);

8) приложение № 8 «Перечень муниципальных программ Верхнесалдинского городского округа, подлежащих реализации в 2019 году» изложить в новой редакции (прилагается);

9) приложение № 10 «Свод источников внутреннего финансирования дефицита бюджета Верхнесалдинского городского округа на 2019 год» изложить в новой редакции (прилагается);

2. Настоящее решение вступает в силу со дня его официального опубликования.

3. Настоящее решение опубликовать в официальном печатном средстве массовой информации «Салдинская газета» и разместить на официальном сайте Думы городского округа <http://duma-vsalda.midural.ru>.

4. Контроль исполнения решения возложить на постоянную комиссию по экономической политике, бюджету, финансам и налогам (Н.Н. Евдокимова).

Председатель Думы городского округа И.Г. Гуреев

Глава Верхнесалдинского городского округа М.В. Савченко

Приложения размещены на официальном сайте Думы городского округа <http://duma-vsalda.midural.ru>

28 августа 2019 года № 214

Об утверждении Правил землепользования и застройки Верхнесалдинского городского округа в новой редакции

Рассмотрев постановление администрации Верхнесалдинского городского округа от 11.07.2019 № 2018 «О внесении на рассмотрение в Думу городского округа проекта решения Думы городского округа

«Об утверждении Правил землепользования и застройки Верхнесалдинского городского округа в новой редакции», принимая во внимание заключение по результатам проведения публичных слушаний по проекту Правил землепользования и застройки Верхнесалдинского городского округа в новой редакции от 19.06.2019 № 17/01-22/3368, в соответствии с Градостроительным кодексом Российской Федерации, статьями 23, 49 Устава Верхнесалдинского городского округа, Дума городского округа

РЕШИЛА:

1. Утвердить Правила землепользования и застройки Верхнесалдинского городского округа в новой редакции (прилагаются).

2. Правила землепользования и застройки Верхнесалдинского городского округа, утвержденные решением Думы городского округа от 23.03.2016 № 434 «О внесении изменений в генеральный план Верхнесалдинского городского округа применительно к территории города



Верхняя Салда и утверждения проекта Правил землепользования и застройки Верхнесалдинского городского округа» (в редакции решений Думы городского округа от 21.09.2016 № 480, от 20.12.2017 № 37, от 20.03.2018 № 75, от 15.12.2018 № 156) признать утратившими силу.

3. Настоящее решение вступает в силу

после его официального опубликования.

4. Настоящее решение опубликовать в официальном печатном средстве массовой информации «Салдинская газета» и разместить на официальном сайте Думы Верхнесалдинского городского округа <http://vsalda.midural.ru>.

5. Контроль за исполнением настоящего ре-

шения возложить на постоянную комиссию по местному самоуправлению и законодательству (председатель М.А. Костюк).

Председатель Думы городского округа И.Г. Гуреев
Глава Верхнесалдинского городского округа М.В. Савченко

УТВЕРЖДЕНЫ решением Думы городского округа от 28.08.2019 № 214
Российская Федерация Свердловская область

Правила землепользования и застройки Верхнесалдинского городского округа

Авторский коллектив по разработке Правил землепользования и застройки Верхнесалдинского городского округа
Контракт: № (ООО "КОПТИС")
Генеральный директор, к.т.н. А.В. Рычков
Старший научный сотрудник Д.Ю. Ширяев
Директор по стратегическому развитию А.П. Федосов
Инженер-картограф Е.С. Верхотурцева

ЧАСТЬ I. ПОРЯДОК ПРИМЕНЕНИЯ ПРАВИЛ ЗЕМЛЕПОЛЬЗОВАНИЯ И ЗАСТРОЙКИ И ВНЕСЕНИЯ В НИХ ИЗМЕНЕНИЙ

РАЗДЕЛ 1. ПОЛОЖЕНИЯ О РЕГУЛИРОВАНИИ ЗЕМЛЕПОЛЬЗОВАНИЯ И ЗАСТРОЙКИ ОРГАНАМИ МЕСТНОГО САМОУПРАВЛЕНИЯ

Статья 1. Сфера применения правил землепользования и застройки

1. Правила землепользования и застройки Верхнесалдинского городского округа (далее - Правила) - документ градостроительного зонирования, принятый в соответствии с Градостроительным кодексом Российской Федерации, Земельным кодексом Российской Федерации, Федеральным законом «Об общих принципах организации местного самоуправления в Российской Федерации», иными законами и нормативными правовыми актами Российской Федерации, законами и нормативными правовыми актами Свердловской области, Верхнесалдинского городского округа (далее - округ), генеральным планом округа и устанавливающий порядок применения Правил и порядок внесения изменений в Правила, территориальные зоны, градостроительные регламенты.

2. Правила вводят в округе систему регулирования землепользования и застройки, которая основана на градостроительном зонировании - делении всей территории в границах округа на территориальные зоны

с установлением для каждой из них единого градостроительного регламента для:

- создания условий для устойчивого развития территории округа, сохранения окружающей среды и объектов культурного наследия;

- создания условий для планировки территорий округа;

- обеспечения прав и законных интересов физических и юридических лиц, в том числе правообладателей земельных участков и объектов капитального строительства;

- создания условий для привлечения инвестиций, в том числе путем предоставления возможности выбора наиболее эффективных видов разрешенного использования земельных участков и объектов капитального строительства.

3. Настоящие Правила включают в себя:

- 1) порядок их применения и внесения изменений в указанные правила;

- 2) карту градостроительного зонирования;

- 3) градостроительные регламенты.

4. Настоящие Правила обязательны для соблюдения органами государственной власти, органами местного самоуправления, физическими и юридическими лицами, должностными лицами, осуществляющими, регулирующими и контролирующими градостроительную деятельность на территории округа.

Статья 2. Иные акты, регулирующие землепользование и застройку Верхнесалдинского городского округа

1. Термины, используемые в настоящих Правилах, применяются в значениях, определенных Градостроительным кодексом Российской Федерации, а также Земельным кодексом Российской Федерации, Федеральным законом «Об общих принципах организации местного самоуправления в Российской Федерации», иными законами и нормативными правовыми актами Российской Федерации, законами и нормативными правовыми актами Свердловской области.

2. Настоящие Правила применяются наряду с:

- техническими регламентами и иными обязательными требованиями, установленными в соответствии с законодательством в целях обеспечения безопасности жизни и здоровья людей, надежности и безопасности зданий, строений и сооружений, сохранения окружающей природной среды и объектов культурного наследия;

- региональными и местными нормативными градостроительного проектирования;

- иными нормативными правовыми актами Свердловской области и Верхнесалдинского городского округа по вопросам регулирования землепользования и застройки.

Примечание – При пользовании настоящими Правилами целесообразно проверить действие ссылочных нормативных документов в информационных системах общего пользования - на официальном портале правовой информации Российской Федерации в сети Интернет, официальном сайте национального органа Российской Федерации по стандартизации в сети



Интернет или по ежегодно издаваемому информационному указателю «Национальные стандарты», который опубликован по состоянию на 1 января текущего года, и по соответствующим ежемесячно издаваемым информационным указателям, опубликованным в текущем году. Если ссылочный документ заменен (изменен), то при пользовании настоящими Правилами следует руководствоваться замененным (измененным) документом. (за исключением пунктов, включенных в Перечень национальных стандартов и сводов правил (частей таких стандартов и сводов правил), в результате применения которых на обязательной основе обеспечивается соблюдение требований Федерального закона "Технический регламент о безопасности зданий и сооружений", утвержденный постановлением Правительства Российской Федерации, до внесения соответствующих изменений в указанный Перечень). Если ссылочный материал отменен без замены, то положение, в котором дана ссылка на него, применяется в части, не затрагивающей эту ссылку.

Статья 3. Полномочия органов местного самоуправления в области регулирования отношений по вопросам землепользования и застройки

1. К полномочиям Думы Верхнесалдинского городского округа в области регулирования отношений по вопросам землепользования и застройки относятся:

- 1) утверждение правил землепользования и застройки, утверждение внесения изменений в правила землепользования и застройки;
- 2) утверждение местных нормативов градостроительного проектирования;
- 3) иные полномочия в соответствии с действующим законодательством.

2. К полномочиям Администрации Верхнесалдинского городского округа (далее - Администрация) в области регулирования отношений по вопросам землепользования и застройки относятся:

- 1) принятие решения о подготовке проекта правил землепользования и застройки и внесения в них изменений;
- 2) принятие решений о подготовке документации по планировке территорий;
- 3) утверждение документации по планировке территорий, в том числе утверждение градостроительных планов земельных участков;
- 4) принятие решений о предоставлении разрешений на условно разрешенный вид использования объектов капитального строительства или земельного участка;
- 5) принятие решений о предоставлении

разрешения на отклонение от предельных параметров разрешенного строительства, реконструкции объектов капитального строительства;

- б) принятие решений о развитии застроенных территорий;
- 7) принятие решений о резервировании земельных участков для муниципальных нужд в порядке, установленном законодательством;
- 8) выдача разрешений на строительство, реконструкцию объектов капитального строительства, выдача разрешений на ввод объектов капитального строительства в эксплуатацию;
- 9) иные вопросы землепользования и застройки, относящиеся к ведению исполнительных органов местного самоуправления округа.

Статья 4. Комиссия по подготовке проекта Правил землепользования и застройки Верхнесалдинского городского округа

1. Комиссия по подготовке проекта Правил землепользования и застройки Верхнесалдинского городского округа (далее - Комиссия) создается постановлением администрации округа для создания, последовательного совершенствования и обеспечения эффективного функционирования системы регулирования землепользования и застройки Верхнесалдинского городского округа.

2. Комиссия в своей деятельности руководствуется Конституцией Российской Федерации, федеральными законами, указами и распоряжениями Президента Российской Федерации, постановлениями и распоряжениями Правительства Российской Федерации, законами и нормативными правовыми актами Свердловской области; Уставом и нормативными правовыми актами Верхнесалдинского городского округа, настоящими Правилами, а также Положением о комиссии по подготовке проекта Правил землепользования и застройки Верхнесалдинского городского округа.

3. Для осуществления своих функций Комиссия имеет право:

- Получать от структурных подразделений Администрации округа, предприятий и организаций, независимо от форм собственности, информацию, необходимую для осуществления своей деятельности;
- Запрашивать от структурных подразделений Администрации округа представление официальных заключений, иных материалов, относящихся к рассматриваемым Комиссией вопросам;
- Привлекать в необходимых случаях независимых экспертов и специалистов для анализа материалов и выработки

рекомендаций и решений по рассматриваемым Комиссией вопросам;

- Вносить предложения по изменению персонального состава Комиссии.

4. Порядок деятельности Комиссии:

Комиссия осуществляет свою деятельность в форме заседаний.

Заседания Комиссии ведет ее председатель, а в случае его отсутствия - его заместитель. Секретарь Комиссии ведет протоколы заседаний, а также уведомляет всех членов Комиссии о дате и времени заседаний посредством телефонной связи с обязательным составлением телефонограмм.

Заседание Комиссии считается правомочным, если в нем принимают участие более половины ее членов.

Члены Комиссии участвуют в заседаниях без права замены. В случае отсутствия члена Комиссии на заседании он имеет право изложить свое мнение по рассматриваемым вопросам в письменной форме.

Решения Комиссии принимаются открытым голосованием простым большинством голосов от числа присутствующих на заседании членов Комиссии и в недельный срок оформляются протоколом, подписываемым председательствующим и секретарем Комиссии. При равенстве голосов голос председательствующего является решающим.

Член Комиссии, не согласившийся с принятым решением, имеет право в письменном виде изложить свое особое мнение.

Члены Комиссии осуществляют свою деятельность на безвозмездной основе.

5. Состав Комиссии и её численность определяются постановлением администрации округа.

6. Основной целью Комиссии является проведение установленных градостроительным законодательством процедур при принятии решения:

- Рассмотрение предложений заинтересованных лиц о внесении изменений и дополнений в Правила.
- Рассмотрение вопросов об изменении видов разрешенного использования земельных участков и объектов капитального строительства.
- Рассмотрение вопросов о предоставлении разрешений на условно разрешенные виды использования земельных участков и объектов капитального строительства.
- Рассмотрение вопросов о предоставлении разрешений на отклонения от предельных параметров разрешенного строительства, реконструкции объектов капитального строительства.
- Подготовка заключений по вопросам землепользования и застройки, рекомендаций о предоставлении специаль-



ных согласований и разрешений по вопросам землепользования и застройки, рекомендаций об издании правовых актов по вопросам землепользования и застройки.

7. В процессе работы Комиссии выполняются задачи градостроительного зонирования территории Верхнесалдинского городского округа.

8. Порядок рассмотрения предложений заинтересованных лиц о внесении изменений и дополнений в Правила определен ст. 15 настоящих Правил.

Статья 5. Общие положения о градостроительном зонировании территории Верхнесалдинского городского округа

1. На карте градостроительного зонирования территории Верхнесалдинского городского округа устанавливаются границы территориальных зон. Границы территориальных зон должны отвечать требованию принадлежности каждого земельного участка только к одной территориальной зоне. Формирование одного земельного участка из нескольких земельных участков, расположенных в различных территориальных зонах, не допускается. Территориальные зоны, как правило, не устанавливаются применительно к одному земельному участку.

2. Границы территориальных зон установлены по линиям магистралей, улиц, проездов, разделяющим транспортные потоки противоположных направлений, границам земельных участков, границам населенных пунктов, границам округа, естественным границам природных объектов, красным линиям, иным границам.

3. Границы территориальных зон могут иметь текстовое описание их прохождения для идентификации их прохождения.

4. Градостроительный регламент определяет основу правового режима земельных участков и объектов капитального строительства, виды разрешенного использования земельных участков, равно как всего, что находится над и под поверхностью земельных участков и используется в процессе их застройки и последующей эксплуатации объектов капитального строительства, предельные (минимальные и (или) максимальные) размеры земельных участков и предельные параметры разрешенного строительства, реконструкции объектов капитального строительства, а также ограничения использования земельных участков и объектов капитального строительства, реконструкции объектов капитального строительства.

5. Градостроительные регламенты установлены с учетом:

- фактического использования земель-

ных участков и объектов капитального строительства в границах территориальной зоны;

- возможности сочетания в пределах одной территориальной зоны различных видов существующего и планируемого использования земельных участков и объектов капитального строительства;

- функциональных зон и характеристик их планируемого развития, определенных генеральным планом округа, с учетом утвержденных в составе схемы территориального планирования Свердловской области зон планируемого размещения объектов регионального значения;

- видов территориальных зон.

6. Действие градостроительного регламента распространяется в равной мере на все земельные участки и объекты капитального строительства, расположенные в пределах границ территориальной зоны, обозначенной на карте градостроительного зонирования.

7. Действие градостроительного регламента не распространяется и не подлежит применению для земельных участков:

1) в границах территорий памятников и ансамблей, включенных в единый государственный реестр объектов культурного наследия (памятников истории и культуры) народов Российской Федерации, а также в границах территорий памятников или ансамблей, которые являются вновь выявленными объектами культурного наследия и решения о режиме содержания, параметрах реставрации, консервации, воссоздания, ремонта и приспособлении которых принимаются в порядке, установленном законодательством Российской Федерации об охране объектов культурного наследия;

2) в границах территорий общего пользования (парки, набережные, скверы, бульвары, лесопарки, леса);

3) предназначенные для размещения линейных объектов и (или) занятые линейными объектами (линии электропередачи, линии связи (в том числе линейно-кабельные сооружения), трубопроводы, автомобильные дороги, железнодорожные линии и другие подобные сооружения);

4) предоставленные для добычи полезных ископаемых.

Использование указанных земельных участков определяется уполномоченными федеральными органами исполнительной власти, уполномоченными органами исполнительной власти Свердловской области или уполномоченными органами местного самоуправления Верхнесалдинского городского округа, в соответствии с федеральными законами.

8. Градостроительные регламенты не устанавливаются и не подлежат применению для земель лесного фонда, земель,

покрытых поверхностными водами, земель запаса, земель особо охраняемых природных территорий (за исключением земель лечебно-оздоровительных местностей и курортов), сельскохозяйственных угодий в составе земель сельскохозяйственного назначения, земельных участков, расположенных в границах особых экономических зон.

Использование земельных участков, для которых градостроительные регламенты не устанавливаются, определяется уполномоченными федеральными органами исполнительной власти, уполномоченными органами исполнительной власти Свердловской области или уполномоченными органами местного самоуправления в соответствии с федеральными законами. Использование земельных участков в границах особых экономических зон определяется органами управления особыми экономическими зонами. Использование земель или земельных участков из состава земель лесного фонда, земель или земельных участков, расположенных в границах особо охраняемых природных территорий, определяется соответственно лесохозяйственным регламентом, положением об особо охраняемой природной территории в соответствии с лесным законодательством, законодательством об особо охраняемых природных территориях.

9. На карте градостроительного зонирования могут быть отображены объекты и зоны с особыми условиями использования территории, зоны иных ограничений, условно разделенные по следующим факторам:

1) природно-экологические факторы:

- водные объекты и их водоохранные зоны и прибрежные защитные полосы;

- источники водоснабжения и зоны санитарной охраны;

- объекты специального назначения (кладбища, скотомогильники, полигоны твердых бытовых отходов) и их санитарно-защитные зоны и зоны охраны;

- территории, подверженные опасным геологическим процессам (оползни, обвалы, карсты, подтопления и затопления и другие);

- иные;

2) техногенные факторы:

- промышленные, коммунальные и сельскохозяйственные предприятия и их санитарно-защитные зоны;

- объектов электроэнергетики и их санитарно-защитные и охранные зоны,

- объекты связи и иные объекты, создающие электромагнитные поля и их санитарно-защитные зоны и зоны ограничений;

- газораспределительных сети и их охранные зоны;

- иные.

10. Градостроительные регламенты устанавливаются в соответствии с законодательством Российской Федерации в процессе разработки карты градостроительного зонирования на основании детального изучения социально-пространственного качества среды округа, возможности и рациональности ее изменения.

11. Границы зон с особыми условиями использования территорий наносятся на карты градостроительного зонирования в соответствии с нормативными правовыми актами уполномоченных органов исполнительной власти или местного самоуправления; содержащими описание границ; в соответствии с установленными законодательством параметрами таких территорий и зон; на основании документов кадастрового учета; материалов генерального плана округа, иных документов, содержащих описания местоположения границ указанных территорий и зон.

Изменение установленных уполномоченными органами режима использования и границ зон с особыми условиями использования территорий осуществляется установившим такие режимы и границы уполномоченным органом. В настоящих Правилах отображаются внесенные изменения.

Статья 6. Использование земельных участков, на которые распространяется действие градостроительных регламентов

1. Использование и застройка земельных участков на территории Верхнесалдинского городского округа, на которые распространяется действие градостроительных регламентов, может осуществляться правообладателями земельных участков, объектов капитального строительства объектов капитального строительства, разрешенных предельных размеров земельных участков и предельных параметров объектов капитального строительства; соблюдением ограничений использования земельных участков и объектов капитального строительства, установленных в соответствии с законодательством и настоящими Правилами.

Виды разрешенного использования, не предусмотренные в градостроительном регламенте, являются запрещенными.

2. Применительно к каждой территориальной зоне устанавливаются следующие виды разрешенного использования земельных участков и объектов капитального строительства:

1) основные виды разрешенного использования земельных участков и объектов капитального строительства – виды

деятельности, объекты, осуществлять и размещать которые на земельных участках разрешено применительно к соответствующим территориальным зонам и выбор таких видов деятельности и объектов осуществляется самостоятельно (без дополнительных разрешений и согласований) правообладателями земельных участков и объектов капитального строительства, за исключением органов государственной власти, органов местного самоуправления, государственных и муниципальных учреждений, государственных и муниципальных унитарных предприятий, при условии соблюдения требований технических регламентов;

2) условно разрешенные виды разрешенного использования земельных участков и объектов капитального строительства – виды деятельности, объекты капитального строительства, осуществлять и размещать которые на земельных участках разрешено в силу перечисления этих видов деятельности и объектов в составе градостроительных регламентов применительно к соответствующим территориальным зонам при условии получения разрешения в порядке, определенном статьей 39 Градостроительного кодекса Российской Федерации и обязательного соблюдения требований технических регламентов;

3) вспомогательные виды разрешенного использования недвижимости, допустимые только в качестве дополнительных по отношению к основным видам разрешенного использования и условно разрешенным видам использования и осуществляются совместные с ним.

3. Применительно к каждой территориальной зоне основными видами разрешенного использования, даже если они прямо не указаны в градостроительных регламентах, являются следующие:

- виды использования, технологически связанные с объектами основных и условно разрешенных видов использования или обеспечивающие их безопасность, в том числе противопожарную в соответствии с нормативно-техническими документами;

- объекты инженерной инфраструктуры, необходимые для инженерного обеспечения объектов основных, условно разрешенных, а также иных вспомогательных видов использования (электроподстанции закрытого типа, распределительные пункты и подстанции, трансформаторные подстанции, котельные тепловой мощностью до 200 Гкал/час, центральные и индивидуальные тепловые пункты, насосные станции перекачки, повышающие водопроводные насосные станции, регулирующие резервуары) при условии

соответствия техническим регламентам;

4. На территории земельного участка суммарная общая площадь объектов вспомогательных видов использования не должна превышать общей площади объектов основных и условно разрешенных видов использования.

5. В пределах земельного участка могут сочетаться несколько видов разрешенного использования. При этом вид разрешенного использования, указанный как основной, может выступать в качестве вспомогательного при условии соблюдения требований технических регламентов и нормативов градостроительного проектирования.

6. Границы зон с особыми условиями использования территорий, границы территорий объектов культурного наследия, устанавливаемые в соответствии с законодательством Российской Федерации, могут не совпадать с границами территориальных зон. Разрешенное использование земельных участков и объектов капитального строительства допускается при условии соблюдения ограничения использования земельных участков и объектов капитального строительства.

Статья 7. Особенности использования и застройки земельных участков, расположенных на территориях, отнесенных Правилами к различным территориальным зонам

1. Земельные участки, сформированные в установленном порядке до вступления в силу настоящих Правил, и расположенные на территориях, отнесенных Правилами к различным территориальным зонам, используются правообладателями таких земельных участков в соответствии с целями их предоставления, за исключением случаев, предусмотренных частью 2 настоящей статьи.

2. После вступления в силу настоящих Правил разделение, объединение, изменение границ, вида разрешенного использования земельных участков, указанных в части 1 настоящей статьи осуществляется при условии формирования земельных участков в пределах границ соответствующей территориальной зоны.

Статья 8. Особенности использования земельных участков и объектов капитального строительства, не соответствующих градостроительным регламентам

1. Земельные участки, объекты капитального строительства, существовавшие на законных основаниях до введения в действие настоящих Правил или до внесения изменений в настоящие Правила, и расположенные на территориях, для



которых установлены градостроительные регламенты и на которые действие этих градостроительных регламентов распространяется, являются не соответствующими градостроительным регламентам в случаях, когда:

- существующие виды использования земельных участков, объектов капитального строительства не соответствует видам разрешенного использования соответствующей территориальной зоны;

- существующие размеры земельных участков и параметры объектов капитального строительства не соответствуют предельным размерам земельных участков и предельным параметрам разрешенного строительства, реконструкции объектов капитального строительства, установленным для соответствующей территориальной зоны, в том числе установленным режимам охранных зон объектов культурного наследия;

- расположенные на указанных земельных участках производственные и иные объекты капитального строительства требуют установления санитарно-защитных зон, охранных зон, выходящих за границы территориальной зоны расположения этих объектов.

2. Земельные участки, объекты капитального строительства, существовавшие до вступления в силу настоящих Правил и не соответствующие градостроительным регламентам, могут использоваться без установления срока приведения их в соответствие градостроительному регламенту, за исключением случаев, когда использование этих объектов представляет опасность для жизни и здоровья людей, окружающей среды, объектов культурного наследия (памятников истории и культуры), что установлено уполномоченными органами в соответствии с действующим законодательством, нормами и техническими регламентами. Для объектов, представляющих опасность, уполномоченными органами устанавливается срок приведения их в соответствие градостроительному регламенту, нормативами и техническими регламентами или накладывается запрет на использование таких объектов до приведения их в соответствие с градостроительным регламентом, нормативами и техническими регламентами.

3. Изменение вида разрешенного использования земельных участков, изменение вида и реконструкция объектов капитального строительства, указанных в части 1 настоящей статьи, может осуществляться путем приведения их в соответствие установленным градостроительным регламентам.

4. Перечень объектов, не соответствующих градостроительным регламентам,

а также сроки приведения этих объектов в соответствие с градостроительным регламентом, устанавливается правовым актом Администрации округа.

Статья 9. Осуществление строительства, реконструкции объектов капитального строительства

1. Строительство, реконструкция объектов капитального строительства на территории Верхнесалдинского городского округа осуществляется правообладателями земельных участков, объектов капитального строительства в границах объектов их прав в соответствии с требованиями, установленными Градостроительным кодексом Российской Федерации, другими федеральными законами, законодательством Свердловской области и принятыми в соответствии с ними правовыми актами Верхнесалдинского городского округа, устанавливающими особенности осуществления указанной деятельности на территории округа.

2. Правообладатели земельных участков, размеры которых меньше установленных градостроительным регламентом минимальных размеров земельных участков либо конфигурация, инженерно-геологические или иные характеристики, перечень которых может быть установлен органами местного самоуправления, неблагоприятны для застройки, вправе обратиться за разрешениями на отклонение от предельных параметров разрешенного строительства, реконструкции объектов капитального строительства. Указанное разрешение может быть выдано только для отдельного земельного участка в порядке, установленном Градостроительным кодексом Российской Федерации и настоящими Правилами (статья 11).

РАЗДЕЛ 2. ПОЛОЖЕНИЯ ОБ ИЗМЕНЕНИИ ВИДОВ РАЗРЕШЕННОГО ИСПОЛЬЗОВАНИЯ ЗЕМЕЛЬНЫХ УЧАСТКОВ И ОБЪЕКТОВ КАПИТАЛЬНОГО СТРОИТЕЛЬСТВА ФИЗИЧЕСКИМИ И ЮРИДИЧЕСКИМИ ЛИЦАМИ

Статья 10. Изменение видов разрешенного использования земельных участков и объектов капитального строительства

1. Изменение одного вида разрешенного использования земельных участков и объектов капитального строительства на другой вид такого использования осуществляется в соответствии с градостроительным регламентом при условии соблюдения требований технических регламентов.

2. Основные и вспомогательные виды

разрешенного использования земельных участков и объектов капитального строительства правообладателями земельных участков и объектов капитального строительства, за исключением органов государственной власти, органов местного самоуправления, государственных и муниципальных учреждений, государственных и муниципальных унитарных предприятий, выбираются самостоятельно без дополнительных разрешений и согласования.

3. Решения об изменении одного вида разрешенного использования земельных участков и объектов капитального строительства, расположенных на землях, на которые действие градостроительных регламентов не распространяется или для которых градостроительные регламенты не устанавливаются, на другой вид такого использования принимаются в соответствии с федеральными законами.

4. Предоставление разрешения на условно разрешенный вид использования земельного участка или объекта капитального строительства осуществляется в порядке, предусмотренном статьей 12 настоящих Правил.

Статья 11. Порядок предоставления разрешения на отклонение от предельных параметров разрешенного строительства, реконструкции объекта капитального строительства

1. Правообладатели земельных участков, размеры которых меньше установленных градостроительным регламентом минимальных размеров земельных участков либо конфигурация, инженерно-геологические или иные характеристики которых неблагоприятны для застройки, вправе обратиться за разрешениями на отклонение от предельных параметров разрешенного строительства, реконструкции объектов капитального строительства.

2. Отклонение от предельных параметров разрешенного строительства, реконструкции объектов капитального строительства разрешается для отдельного земельного участка при соблюдении требований технических регламентов.

3. Заинтересованное в получении разрешения на отклонение от предельных параметров разрешенного строительства, реконструкции объектов капитального строительства лицо направляет в комиссию заявление о предоставлении такого разрешения.

4. Проект решения о предоставлении разрешения на отклонение от предельных параметров разрешенного строительства, реконструкции объектов капитального строительства подлежит рассмотрению на общественных обсуждениях или публич-

ных слушаниях, проводимых в порядке, установленном статьей 5.1 Градостроительного кодекса Российской Федерации, с учетом положений статьи 12 настоящих Правил. Расходы, связанные с организацией и проведением общественных обсуждений или публичных слушаний по проекту решения о предоставлении разрешения на отклонение от предельных параметров разрешенного строительства, реконструкции объектов капитального строительства, несет физическое или юридическое лицо, заинтересованное в предоставлении такого разрешения.

5. На основании заключения о результатах общественных обсуждений или публичных слушаний по проекту решения о предоставлении разрешения на отклонение от предельных параметров разрешенного строительства, реконструкции объектов капитального строительства комиссия осуществляет подготовку рекомендаций о предоставлении такого разрешения или об отказе в предоставлении такого разрешения с указанием причин принятого решения и направляет указанные рекомендации главе округа.

6. Администрация округа в течение семи дней со дня поступления указанных в части 5 настоящей статьи рекомендаций принимает решение о предоставлении разрешения на отклонение от предельных параметров разрешенного строительства, реконструкции объектов капитального строительства или об отказе в предоставлении такого разрешения с указанием причин принятого решения.

7. Физическое или юридическое лицо вправе оспорить в судебном порядке решение о предоставлении разрешения на отклонение от предельных параметров разрешенного строительства, реконструкции объектов капитального строительства или об отказе в предоставлении такого разрешения.

Статья 12. Порядок предоставления разрешения на условно разрешенный вид использования земельного участка или объекта капитального строительства

1. Физическое или юридическое лицо, заинтересованное в предоставлении разрешения на условно разрешенный вид использования земельного участка или объекта капитального строительства (далее - разрешение на условно разрешенный вид использования), направляет заявление о предоставлении разрешения на условно разрешенный вид использования в комиссию.

2. Проект решения о предоставлении разрешения на условно разрешенный вид использования подлежит рассмотрению

на общественных обсуждениях или публичных слушаниях, проводимых в порядке, установленном статьей 5.1 Градостроительного кодекса Российской Федерации, с учетом положений настоящей статьи.

3. В случае, если условно разрешенный вид использования земельного участка или объекта капитального строительства может оказать негативное воздействие на окружающую среду, общественные обсуждения или публичные слушания проводятся с участием правообладателей земельных участков и объектов капитального строительства, подверженных риску такого негативного воздействия.

4. Организатор общественных обсуждений или публичных слушаний направляет сообщения о проведении общественных обсуждений или публичных слушаний по проекту решения о предоставлении разрешения на условно разрешенный вид использования правообладателям земельных участков, имеющих общие границы с земельным участком, применительно к которому запрашивается данное разрешение, правообладателям объектов капитального строительства, расположенных на земельных участках, имеющих общие границы с земельным участком, применительно к которому запрашивается данное разрешение, являющихся частью объекта капитального строительства, применительно к которому запрашивается данное разрешение. Указанные сообщения направляются не позднее чем через десять дней со дня поступления заявления заинтересованного лица о предоставлении разрешения на условно разрешенный вид использования.

7. Срок проведения общественных обсуждений или публичных слушаний со дня оповещения жителей муниципального образования об их проведении до дня опубликования заключения о результатах общественных обсуждений или публичных слушаний определяется уставом муниципального образования и (или) нормативным правовым актом представительного органа муниципального образования и не может быть более одного месяца.

8. На основании заключения о результатах общественных обсуждений или публичных слушаний по проекту решения о предоставлении разрешения на условно разрешенный вид использования комиссия осуществляет подготовку рекомендаций о предоставлении разрешения на условно разрешенный вид использования или об отказе в предоставлении такого разрешения с указанием причин принятого решения и направляет их главе округа.

9. На основании указанных в части 8 настоящей статьи рекомендаций Администрация округа в течение трех дней

со дня поступления таких рекомендаций принимает решение о предоставлении разрешения на условно разрешенный вид использования или об отказе в предоставлении такого разрешения. Указанное решение подлежит опубликованию в порядке, установленном для официального опубликования муниципальных правовых актов, иной официальной информации, и размещается на официальном сайте муниципального образования (при наличии официального сайта муниципального образования) в сети "Интернет".

10. Расходы, связанные с организацией и проведением общественных обсуждений или публичных слушаний по проекту решения о предоставлении разрешения на условно разрешенный вид использования, несет физическое или юридическое лицо, заинтересованное в предоставлении такого разрешения.

11. В случае, если условно разрешенный вид использования земельного участка или объекта капитального строительства включен в градостроительный регламент в установленном для внесения изменений в правила землепользования и застройки порядке после проведения общественных обсуждений или публичных слушаний по инициативе физического или юридического лица, заинтересованного в предоставлении разрешения на условно разрешенный вид использования, решение о предоставлении разрешения на условно разрешенный вид использования такому лицу принимается без проведения общественных обсуждений или публичных слушаний.

12. Физическое или юридическое лицо вправе оспорить в судебном порядке решение о предоставлении разрешения на условно разрешенный вид использования или об отказе в предоставлении такого разрешения.

РАЗДЕЛ 3. ПОЛОЖЕНИЯ О ПОДГОТОВКЕ ДОКУМЕНТАЦИИ ПО ПЛАНИРОВКЕ ТЕРРИТОРИИ

Статья 13. Общие положения о подготовке документации по планировке территории

1. Органы местного самоуправления Верхнесалдинского городского округа принимают решение о подготовке документации по планировке территории, обеспечивают подготовку документации по планировке территории, за исключением случаев, указанных в части 1.1 статьи 45 Градостроительного кодекса РФ, и утверждают документацию по планировке территории в границах округа, за исключением случаев, указанных в частях 2 - 4.2, 5.2



статьи 45 Градостроительного кодекса РФ, с учетом особенностей, указанных в части 5.1 статьи 45 Градостроительного кодекса РФ.

Решение о подготовке проекта планировки и проекта межевания территорий округа (далее при совместном упоминании для целей настоящих Правил - документация по планировке территории) принимается органами местного самоуправления Верхнесалдинского городского округа по собственной инициативе либо на основании предложений физических или юридических лиц. В случае подготовки документации по планировке территории заинтересованными лицами, указанными в части 1.1 статьи 45 Градостроительного кодекса РФ, принятие органом местного самоуправления округа решения о подготовке документации по планировке территории не требуется.

2. Указанное в части 1 настоящей статьи решение подлежит опубликованию в порядке, установленном для официального опубликования муниципальных правовых актов, иной официальной информации, в течение трех дней со дня принятия такого решения и размещается на официальном сайте округа в сети "Интернет".

3. Со дня опубликования решения о подготовке документации по планировке территории физические или юридические лица вправе представить в орган местного самоуправления округа свои предложения о порядке, сроках подготовки и содержании документации по планировке территории.

4. Орган местного самоуправления округа осуществляет проверку документации по планировке территории на соответствие требованиям, установленным частью 10 статьи 45 Градостроительного кодекса Российской Федерации. По результатам проверки указанные органы принимают соответствующее решение о направлении документации по планировке территории главе округа или об отклонении такой документации и о направлении ее на доработку.

5. Проекты планировки территории и проекты межевания территории, решение об утверждении которых принимается в соответствии с Градостроительным кодексом Российской Федерации органами местного самоуправления округа, до их утверждения подлежат обязательному рассмотрению на общественных обсуждениях или публичных слушаниях.

6. Общественные обсуждения или публичные слушания по проекту планировки территории и проекту межевания территории не проводятся, если они подготовлены в отношении:

1) территории, в границах которой в соответствии с правилами землепользования и застройки предусматривается осуществ-

ление деятельности по комплексному и устойчивому развитию территории;

2) территории в границах земельного участка, предоставленного некоммерческой организации, созданной гражданами, для ведения садоводства, огородничества, дачного хозяйства или для ведения дачного хозяйства иному юридическому лицу;

3) территории для размещения линейных объектов в границах земель лесного фонда.

7. Срок проведения общественных обсуждений или публичных слушаний со дня оповещения жителей муниципального образования об их проведении до дня опубликования заключения о результатах общественных обсуждений или публичных слушаний определяется уставом муниципального образования и (или) нормативным правовым актом представительного органа муниципального образования и не может быть менее одного месяца и более трех месяцев.

8. Орган местного самоуправления округа направляет главе округа подготовленную документацию по планировке территории, протокол общественных обсуждений или публичных слушаний по проекту планировки территории и проекту межевания территории и заключение о результатах общественных обсуждений или публичных слушаний не позднее чем через пятнадцать дней со дня проведения общественных обсуждений или публичных слушаний.

9. Документация по планировке территории, представленная уполномоченными органами местного самоуправления, утверждается Администрацией округа в течение четырнадцати дней со дня поступления указанной документации.

Администрация округа с учетом протокола общественных обсуждений или публичных слушаний по проекту планировки территории и проекту межевания территории и заключения о результатах общественных обсуждений или публичных слушаний принимает решение об утверждении документации по планировке территории или об отклонении такой документации и о направлении ее в орган местного самоуправления на доработку с учетом указанных протокола и заключения.

10. Утвержденная документация по планировке территории (проекты планировки территории и проекты межевания территории) подлежит опубликованию в порядке, установленном для официального опубликования муниципальных правовых актов, иной официальной информации, в течение семи дней со дня утверждения указанной документации и размещается на официальном сайте муниципального образования в сети "Интернет".

РАЗДЕЛ 4. ПОЛОЖЕНИЯ О ПРОВЕДЕНИИ ОБЩЕСТВЕННЫХ ОБСУЖДЕНИЙ ИЛИ ПУБЛИЧНЫХ СЛУШАНИЙ ПО ВОПРОСАМ ЗЕМЛЕПОЛЬЗОВАНИЯ И ЗАСТРОЙКИ

Статья 14. Общие положения о порядке проведения общественных обсуждений или публичных слушаний по вопросам землепользования и застройки

1. Общественные обсуждения или публичные слушания проводятся в целях соблюдения права человека на благоприятные условия жизнедеятельности, прав и законных интересов правообладателей земельных участков и объектов капитального строительства, информирования общественности и обеспечения права участия граждан в принятии решений по землепользованию и застройке.

2. Общественные обсуждения или публичные слушания проводятся:

- по проекту генерального плана Верхнесалдинского городского округа и проектам решений о внесении в него изменений и дополнений;

- по проекту Правил землепользования и застройки Верхнесалдинского городского округа и проектам решений о внесении в него изменений и дополнений;

- по проектам планировки территории и проектам межевания территорий;

- по проектам решений о предоставлении разрешения на условно разрешенный вид использования земельного участка или объекта капитального строительства;

- по проектам решений о предоставлении разрешения на отклонение от предельных параметров разрешенного строительства, реконструкцию объектов капитального строительства;

- в иных случаях, предусмотренных действующим законодательством.

Участниками общественных обсуждений или публичных слушаний по проектам генеральных планов, проектам правил землепользования и застройки, проектам планировки территории, проектам межевания территории, проектам правил благоустройства территорий, проектам, предусматривающим внесение изменений в один из указанных утвержденных документов, являются граждане, постоянно проживающие на территории, в отношении которой подготовлены данные проекты, правообладатели находящихся в границах этой территории земельных участков и (или) расположенных на них объектов капитального строительства, а также правообладатели помещений, являющихся



частью указанных объектов капитального строительства.

Участниками общественных обсуждений или публичных слушаний по проектам решений о предоставлении разрешения на условно разрешенный вид использования земельного участка или объекта капитального строительства, проектам решений о предоставлении разрешения на отклонение от предельных параметров разрешенного строительства, реконструкции объектов капитального строительства являются граждане, постоянно проживающие в пределах территориальной зоны, в границах которой расположен земельный участок или объект капитального строительства, в отношении которых подготовлены данные проекты, правообладатели находящихся в границах этой территориальной зоны земельных участков и (или) расположенных на них объектов капитального строительства, граждане, постоянно проживающие в границах земельных участков, прилегающих к земельному участку, в отношении которого подготовлены данные проекты, правообладатели таких земельных участков или расположенных на них объектов капитального строительства, правообладатели помещений, являющихся частью объекта капитального строительства, в отношении которого подготовлены данные проекты, а в случае, предусмотренном частью 3 статьи 12 настоящих Правил, также правообладатели земельных участков и объектов капитального строительства, подверженных риску негативного воздействия на окружающую среду в результате реализации данных проектов.

3. Порядок информирования населения округа о подготовке указанных в части 2 настоящей статьи документов, а также о подготовке к внесению в них изменений; порядок организации и проведения по ним общественных обсуждений или публичных слушаний определяется в соответствии с требованиями Градостроительного кодекса Российской Федерации и правовых актов Верхнесалдинского городского округа.

Оповещение о начале общественных обсуждений или публичных слушаний не позднее чем за семь дней до дня размещения на официальном сайте или в информационных системах проекта, подлежащего рассмотрению на общественных обсуждениях или публичных слушаниях, подлежит опубликованию в порядке, установленном для официального опубликования муниципальных правовых актов, иной официальной информации, а также в случае, если это предусмотрено муниципальными правовыми актами, в иных средствах массовой информации.

РАЗДЕЛ 5. ПОЛОЖЕНИЯ О ВНЕСЕНИИ ИЗМЕНЕНИЙ В ПРАВИЛА ЗЕМЛЕПОЛЬЗОВАНИЯ И ЗАСТРОЙКИ

Статья 15. Порядок внесения изменений в Правила землепользования и застройки

1. Внесение изменений в Правила осуществляется в порядке, предусмотренном законодательством Российской Федерации, Свердловской области, правовыми актами Верхнесалдинского городского округа.

2. Основаниями для рассмотрения вопроса о внесении изменений в Правила являются:

- несоответствие Правил генеральному плану округа;
- в случае, если правилами землепользования и застройки не обеспечена в соответствии с частью 3.1 статьи 33 Градостроительного кодекса Российской Федерации возможность размещения на территориях округа предусмотренных документами территориального планирования объектов федерального значения, объектов регионального значения (за исключением линейных объектов), поступление главе округа от уполномоченного федерального органа исполнительной власти, уполномоченного органа исполнительной власти области требования о внесении изменений в правила землепользования и застройки в целях обеспечения размещения указанных объектов;
- поступление предложений об изменении границ территориальных зон, изменении градостроительных регламентов.

3. Предложения о внесении изменений в Правила направляются в Комиссию:

- федеральными органами исполнительной власти в случаях, если Правила могут воспрепятствовать функционированию, размещению объектов капитального строительства федерального значения;

- органами исполнительной власти Свердловской области в случаях, если Правила могут воспрепятствовать функционированию, размещению объектов капитального строительства регионального значения;

- органами местного самоуправления округа, в случаях, если необходимо совершенствовать порядок регулирования землепользования и застройки на территории округа;

- физическими или юридическими лицами в инициативном порядке либо в случаях, если в результате применения Правил, земельные участки и объекты капитального строительства не используются эффективно, причиняется вред их правообладателям, снижается стоимость

земельных участков и объектов капитального строительства, не реализуются права и законные интересы граждан и их объединений.

К предложениям о внесении изменений в Правила прикладываются документы, подтверждающие необходимость внесения изменений в Правила.

4. Комиссия в течение тридцати дней дня поступления предложения о внесении изменения в Правила осуществляет подготовку заключения, в котором содержатся рекомендации о внесении в соответствии с поступившим предложением изменения в Правила или об отклонении такого предложения с указанием причин отклонения, и направляет это заключение главе округа.

Для подготовки заключения Комиссия может запросить заключения уполномоченных органов в сфере архитектуры и градостроительства, охраны окружающей среды, санитарно-эпидемиологического надзора, охраны и использования объектов культурного наследия, иных органов, в компетенцию которых входит принятие решений по предмету изменений в Правила. Письменные заключения указанных уполномоченных органов представляются в Комиссию в установленный законом срок.

В заключениях характеризуется возможность соблюдения технических регламентов (нормативов и стандартов), установленных в целях охраны окружающей природной среды, объектов культурного наследия, здоровья, безопасности проживания и жизнедеятельности людей, соблюдения прав и интересов владельцев смежно расположенных земельных участков и объектов недвижимости, иных физических и юридических лиц в результате изменений Правил.

5. Администрация округа с учетом рекомендаций, содержащихся в заключении Комиссии, в течение тридцати дней принимает решение о подготовке проекта о внесении изменений в Правила или об отклонении предложения о внесении изменений в Правила с указанием причин отклонения и направляет копию такого решения заявителям.

Администрация округа не позднее десяти дней с даты принятия решения о подготовке проекта изменений и дополнений в Правила обеспечивает опубликование сообщения о принятии такого решения и размещение на официальном сайте округа.

Комиссия подготавливает проект изменений и дополнений в Правила и передает его главе округа. Глава округа в течение десяти дней принимает решение о проведении общественных обсуждений или публичных слушаний по проекту изменений и дополнений в Правила.


Таблица 1. Перечень территориальных зон

Обозначение	Наименование территориальной зоны
Ж-1	Жилая зона индивидуальной застройки
Ж-1А	Жилая зона индивидуальной застройки в городских населенных пунктах
ОЖ	Общественно-жилая зона
МЦ	Многоцелевая зона
ИЦ	Зона исторического центра
С	Зона садоводства
О	Зона огородничества

6. Общественные обсуждения или публичные слушания по предложениям о внесении изменений в Правила проводятся Комиссией в порядке, определяемом законодательством Российской Федерации, Свердловской области, правовыми актами Верхнесалдинского городского округа и настоящими Правилами. Продолжительность общественных обсуждений или публичных слушаний составляет два месяца.

В случае подготовки изменений в правила землепользования и застройки в части внесения изменений в градостроительный регламент, установленный для конкретной территориальной зоны, общественные

обсуждения или публичные слушания по внесению изменений в правила землепользования и застройки проводятся в границах территориальной зоны, для

которой установлен такой градостроительный регламент. В этих случаях срок проведения общественных обсуждений или публичных слушаний не может быть

Таблица 2. Виды разрешенного использования по территориальным зонам

Код	Наименование вида разрешенного использования ЗУ и ОКС *	Ж-1	Ж-1А	ОЖ	МЦ	ИЦ	С	О
2.1	Для индивидуального жилищного строительства	О	О	О	О	О	-	-
2.2	Для ведения личного подсобного хозяйства	О	-	О	О	-	-	-
2.3	Блокированная жилая застройка	О	О	О	О	У	-	-
2.1.1	Малозэтажная многоквартирная жилая застройка	-	-	О	О	-	-	-
2.5	Среднеэтажная жилая застройка	-	-	О	О	-	-	-
2.6	Многоэтажная жилая застройка	-	-	О	О	-	-	-
3.1	Коммунальное обслуживание	О	О	О	О	-	О	О
3.2	Социальное обслуживание	-	-	О	О	-	-	-
3.3	Бытовое обслуживание	У	У	О	О	-	-	-
3.4.1	Амбулаторно-поликлиническое обслуживание	О	О	О	О	-	-	-
3.4.2	Стационарное медицинское обслуживание	-	-	О	О	-	-	-
3.5.1	Дошкольное, начальное и среднее общее образование	О	О	О	О	-	-	-
3.5.2	Среднее и высшее профессиональное образование	-	-	О	О	У	-	-
3.6	Культурное развитие	О	О	О	О	О	-	-
3.7	Религиозное использование	У	У	У	У	У	-	-
3.8	Общественное управление	-	-	О	О	О	-	-
3.9	Обеспечение научной деятельности	-	-	О	О	-	-	-
3.10.1	Амбулаторное ветеринарное обслуживание	-	-	У	О	-	-	-
3.10.2	Приюты для животных	-	-	-	О	-	-	-
4.1	Деловое управление	-	-	О	О	О	-	-
4.2	Объекты торговли (торговые центры, торгово-развлекательные центры (комплексы))	-	-	О	О	-	-	-
4.3	Рынки	-	-	О	О	-	-	-
4.4	Магазины	У	У	О	О	-	-	-
4.5	Банковская и страховая деятельность	-	-	О	О	-	-	-
4.6	Общественное питание	У	У	О	О	-	-	-
4.7	Гостиничное обслуживание	-	-	О	О	-	-	-
4.8.1	Развлекательные мероприятия	-	-	У	У	-	-	-
2.7.1	Хранение автотранспорта	-	-	У	О	-	-	-
4.9	Служебные гаражи	-	-	У	О	-	-	-
4.9.1	Объекты дорожного сервиса	-	-	У	О	-	-	-
4.10	Выставочно-ярмарочная деятельность	-	-	О	О	-	-	-
5.1.1	Обеспечение спортивно-зрелищных мероприятий	-	-	-	О	-	-	-
5.1.2	Обеспечение занятий спортом в помещениях	О	О	О	О	-	-	-
5.1.3	Площадки для занятий спортом	О	О	О	О	-	-	-
5.1.4	Оборудованные площадки для занятий спортом	-	-	-	О	-	-	-
5.1.5	Водный спорт	-	-	-	О	-	-	-
5.1.7	Спортивные базы	-	-	-	О	-	-	-
5.2.1	Туристическое обслуживание	-	-	О	О	-	-	-
6.2	Тяжелая промышленность	-	-	-	У	-	-	-
6.2.1	Автомобилестроительная промышленность	-	-	-	О	-	-	-
6.3	Легкая промышленность	-	-	-	О	-	-	-
6.3.1	Фармацевтическая промышленность	-	-	-	О	-	-	-
6.4	Пищевая промышленность	-	-	-	О	-	-	-
6.6	Строительная промышленность	-	-	-	О	-	-	-
6.8	Связь	-	-	-	О	-	-	-
6.9	Склады	-	-	-	О	-	-	-
1.0	Сельскохозяйственное использование	-	-	-	О	-	-	-
7.0	Транспорт	-	-	-	О	-	-	-
8.3	Обеспечение внутреннего правопорядка	-	-	О	О	-	-	-
8.4	Обеспечение деятельности по исполнению наказаний	-	-	-	У	-	-	-
9.1	Охрана природных территорий	-	-	-	О	-	-	-
9.2.1	Санаторная деятельность	-	-	О	О	-	-	-
11.3	Гидротехнические сооружения	-	-	-	О	-	-	-
12.0	Земельные участки (территории) общего пользования	О	О	О	О	О	О	О
12.1	Ритуальная деятельность	-	-	-	У	-	-	-
12.2	Специальная деятельность	-	-	-	У	-	-	-
13.0	Земельные участки общего назначения	-	-	-	-	-	О	О
13.1	Ведение огородничества	У	-	-	-	-	О	О
13.2	Ведение садоводства	-	-	-	-	-	О	-

Условные обозначения к таблице:

О	– основной вид разрешенного использования
У	– условно разрешенный вид использования
В	– вспомогательный вид разрешенного использования
-	– вид разрешенного использования не установлен

более чем один месяц.

Заключение о результатах общественных обсуждений или публичных слушаний подлежит опубликованию в порядке, установленном для официального опубликования муниципальных правовых актов, иной официальной информации, и размещается на официальном сайте и (или) в информационных системах.

7. После завершения общественных обсуждений или публичных слушаний по проекту о внесении изменений в Правила Комиссия с учетом результатов таких общественных обсуждений или публичных слушаний представляет проект указанных изменений главе округа. Обязательными приложениями к проекту являются протокол общественных обсуждений или публичных слушаний и заключение о результатах общественных обсуждений или публичных слушаний.

8. Администрация округа в течение десяти дней после представления проекта о внесении изменений в Правила и указанных в части 7 настоящей статьи обязательных приложений принимает решение о направлении указанного проекта в представительный орган местного самоуправления округа или об отклонении проекта и о направлении его на доработку с указанием даты его повторного представления.

9. Дума Верхнесалдинского городского округа по результатам рассмотрения проекта о внесении изменений в Правила и обязательных приложений к нему может утвердить внесение изменений в Правила или направить проект о внесении изменений в Правила главе округа на доработку в соответствии с заключением о результатах общественных обсуждений или публичных слушаний по указанному проекту. Решение Думы Верхнесалдинского городского округа о внесении изменений в Правила подлежит опубликованию в по-

рядке, установленном для официального опубликования муниципальных правовых актов, иной официальной информации, и размещаются на официальном сайте округа. Решение с приложениями направляется в информационную систему обеспечения градостроительной деятельности и в орган, уполномоченный на осуществление государственного контроля за соблюдением органами местного самоуправления законодательства о градостроительной деятельности.

Органы государственной власти, физические и юридические лица вправе оспорить решение об утверждении изменений в Правила в судебном порядке.

10. Внесение изменений в настоящие Правила, вызванные изменением федерального и регионального законодательства производятся на основании заключения Комиссии в порядке, установленном правовым актом Администрации округа.

11. Внесение изменений в настоящие Правила, вызванные необходимостью исправления выявленных технических ошибок, производятся на основании заключения Комиссии в порядке, установленном правовым актом Администрации округа.

12. В случае, предусмотренном третьим абзацем части 2 настоящей статьи, глава округа обеспечивает внесение изменений в правила землепользования и застройки в течение тридцати дней со дня получения указанного в третьем абзаце части 2 настоящей статьи требования, без проведения процедур, предусмотренных частями 4, 6, 7 настоящей статьи, на основании заключения Комиссии в порядке, установленном правовым актом Верхнесалдинского городского округа.

В целях внесения изменений в правила землепользования и застройки в случае, предусмотренном п. 2 части 2 настоящей статьи, проведение общественных обсуждений или публичных слушаний не требуется.

РАЗДЕЛ 6. ПОЛОЖЕНИЯ О РЕГУЛИРОВАНИИ ИНЫХ ВОПРОСОВ ЗЕМЛЕПОЛЬЗОВАНИЯ И ЗАСТРОЙКИ

Статья 16. Общие принципы регулирования иных вопросов землепользования и застройки на территории Верхнесалдинского городского округа

1. Иные вопросы землепользования и застройки на территории Верхнесалдинского городского округа регулируются законодательством Российской Федерации, Свердловской области, правовыми актами Верхнесалдинского городского округа.

ЧАСТЬ II. ГРАДОСТРОИТЕЛЬНЫЕ РЕГЛАМЕНТЫ

РАЗДЕЛ 7. ГРАДОСТРОИТЕЛЬНЫЕ РЕГЛАМЕНТЫ В ЧАСТИ ВИДОВ ИСПОЛЬЗОВАНИЯ ТЕРРИТОРИИ И ПРЕДЕЛЬНЫХ ПАРАМЕТРОВ

Статья 17. Перечень территориальных зон.

В соответствии с Градостроительным кодексом Российской Федерации на карте градостроительного зонирования в пределах Верхнесалдинского городского округа, установлены следующие виды территориальных зон (см. таблицу 1).

Статья 18. Виды разрешенного использования земельных участков и объектов капитального строительства по территориальным зонам

* Виды разрешенного использования земельных участков и объектов капитального строительства по территориальным зонам определены в таблице 2 в соответствии с «Классификатором видов разрешенного использования земельных участков», утв. приказом Минэкономразвития России от 01.09.2014 № 540. Указанным Классификатором установлено содержание (описание) видов разрешенного использования.

Содержание видов разрешенного использования, перечисленных в настоящем классификаторе, допускает без отдельного указания в классификаторе размещение и эксплуатацию линейного объекта (кроме железных дорог общего пользования и автомобильных дорог общего пользования федерального и регионального значения), размещение защитных сооружений (насаждений), объектов мелиорации, антенно-мачтовых сооружений, информационных и геодезических знаков, объектов

Таблица 3. Перечень предельных (максимальных и (или) минимальных) размеров ЗУ и параметров разрешенного строительства, реконструкции ОКС

Обозначение	Наименование территориальной зоны	Минимальная площадь ЗУ, (га)	Максимальная площадь ЗУ, (га)	Минимальный отступ от границ ЗУ в целях определения мест допустимого размещения ОКС,* (м)	Максимальный процент застройки,** (%)	Предельное количество этажей***
Ж-1	Жилая зона индивидуальной застройки	0,06	0,20	3	50	3
Ж-1А	Жилая зона индивидуальной застройки в городских населенных пунктах	0,04	0,15	3	50	3
ОЖ	Общественно-жилая зона	нпу	20,00	3	70	9
МЦ	Многоцелевая зона	нпу	200,00	3	70	9
ИЦ	Зона исторического центра	нпу	0,30	3	70	3
С	Зона садоводства	0,02	0,30	3	30	2
О	Зона огородничества	нпу	0,30	3	30	2


Таблица 3.1. Виды разрешенного использования земельных участков и объектов капитального строительства в границах территорий общего пользования

Код	Наименование вида разрешенного использования земельного участка и ОКС *
3.1	Коммунальное обслуживание
9.1	Охрана природных территорий
12.0	Земельные участки (территории) общего пользования

Таблица 3.2. Виды разрешенного использования земельных участков, предназначенных для размещения линейных объектов и (или) занятых линейными объектами и объектов капитального строительства

Код	Наименование вида разрешенного использования земельного участка и ОКС *
3.1	Коммунальное обслуживание
6.7	Энергетика
6.8	Связь
7.1	Железнодорожный транспорт
7.2	Автомобильный транспорт
7.5	Трубопроводный транспорт
12.0	Земельные участки (территории) общего пользования

благоустройства, если федеральным законом не установлено иное.

Статья 19. Предельные (минимальные и (или) максимальные) размеры земельных участков и предельные параметры разрешенного строительства, реконструкции объектов капитального строительства.

Места допустимого размещения зданий, строений, сооружений (границы, в пределах которых разрешается строительство объектов капитального строительства) определяются с помощью линий отступа от красных линий и минимальных отступов от границ земельного участка, которые составляют три метра*.

См. таблицу 3.

* Минимальный отступ от границ земельных участков в целях определения мест допустимого размещения зданий, строений, сооружений, за пределами которых запрещено строительство зданий, строений, сооружений; не применяется для тех сторон границы участка, расстояния от которых определены линией отступа от красной линии;

** Максимальный процент застройки в границах земельного участка, определяемый как отношение суммарной площади земельного участка, которая может быть застроена, ко всей площади земельного участка;

*** При определении числа этажей учитываются все этажи, включая подземный, подвальный, цокольный, надземный, технический, мансардный и др.

Подполье под зданием независимо от его высоты, а также междуэтажное пространство и технический чердак с высотой менее 1,8 м в число надземных этажей не включаются. (Прил. А СП 54.13330.2016 Здания жилые многоквартирные)

При определении количества этажей учитываются все надземные этажи, в том числе технический этаж, мансардный, а также цокольный этаж, если верх его перекрытия находится выше средней планировочной отметки земли не менее чем на 2 м.

Отдельные технические надстройки на кровле (выходы на кровлю из лестничных клеток; машинные помещения лифтов, выходящие на кровлю; венткамеры и т.п.) в расчетное количество этажей не включаются.

Подполье под зданием, независимо от его высоты, а также междуэтажное пространство и технический чердак с высотой менее 1,8 м в число надземных этажей не включаются.

При определении количества этажей учитываются все этажи, включая подземный, подвальный, цокольный, надземный, технический, мансардный и другие.

При различном количестве этажей в разных частях здания, а также при размещении здания на участке с уклоном, когда за счет уклона увеличивается количество этажей, его определяют отдельно для каждой части здания. (Прил. Г СП 118.13330.2012* Общественные здания и сооружения).

Условные обозначения к таблице:

ЗУ – земельный участок;

ОКС – объекты капитального строительства (здания, строения и сооружения);
нпу – предельный размер (параметр) не подлежит установлению

Статья 20. Описание территориальных зон.

Жилая зона индивидуальной застройки Ж-1.

Жилая зона индивидуальной застройки – территории, застроенные или планируемые к застройке индивидуальными жилыми домами, блокированными домами, а также

для размещения участков для ведения личного подсобного хозяйства.

Жилая зона индивидуальной застройки в городских населенных пунктах Ж-1А.

Жилая зона индивидуальной застройки в городских населенных пунктах – территории, застроенные или планируемые к застройке индивидуальными жилыми домами, блокированными домами.

Общественно - жилая зона ОЖ.

Общественно - жилая зона – территории, застроенные или планируемые к застройке многоквартирными домами, административно-деловыми, банковскими, торговыми зданиями, зданиями многофункционального назначения, объектами лечебно-оздоровительного, учебного, социального и коммунально-бытового назначения, вспомогательными зданиями и сооружениями, а также для размещения скверов, игровых и спортивных площадок.

Многоцелевая зона МЦ.

Многоцелевая зона – территория, предназначенная для размещения всех видов объектов, допустимых на территории округа.

Зона исторического центра ИЦ.

Зона исторического центра – территории, предназначенные для сохранения застройки исторического центра, застроенные индивидуальными жилыми домами, административно-деловыми, объектами учебного и коммунально-бытового назначения, вспомогательными зданиями и сооружениями.

Зона садоводства С.

Зона садоводства – территории, предназначенные для осуществления деятельности, связанной с выращиванием плодовых, ягодных, овощных, бахчевых или иных сельскохозяйственных культур и картофеля, а также размещения жилого дома, хозяйственных построек.

Зона огородничества О.

Зона огородничества – территории, предназначенные для осуществления деятельности, связанной с выращиванием плодовых, ягодных, овощных, бахчевых или иных сельскохозяйственных культур и картофеля, а также размещения хозяйственных построек, не являющихся объектами капитального строительства.

Статья 21. Описание земель, для которых градостроительные регламенты не устанавливаются.

Градостроительные регламенты территориальных зон не установлены и не подлежат применению для земель, указанных в ч. 6 ст. 36 Градостроительного кодекса Российской Федерации (вне зависимости от полноты их отображения на карте градостроительного зонирования). Границы

таких земель (земельных участков) определяются в соответствии с земельным законодательством, вносятся в Единый государственный реестр недвижимости.

Использование земельных участков, для которых градостроительные регламенты не устанавливаются, определяется уполномоченными федеральными органами исполнительной власти, уполномоченными органами исполнительной власти субъектов Российской Федерации или уполномоченными органами местного самоуправления в соответствии с федеральными законами.

Фиксация, установление, изменение границ и регулирование использования указанных земель осуществляются в порядке, определенном земельным законодательством.

Земли, указанные в настоящей статье, используются в соответствии с установленным для них целевым назначением. Правовой режим земель определяется исходя из их принадлежности к той или иной категории и разрешенного использования.

Земли лесного фонда ЗЛФ.

Границы земель лесного фонда определяются в соответствии с земельным законодательством, лесным законодательством и законодательством о градостроительной деятельности. Порядок использования и охраны земель лесного фонда устанавливается Земельным кодексом Российской Федерации и лесным законодательством.

С 1.07.2019 г. границы земель лесного фонда определяются границами лесничеств. Использование, охрана, защита, воспроизводство лесов, расположенных в границах лесничества, осуществляются в соответствии с лесохозяйственным регламентом лесничества. В лесохозяйственном регламенте в отношении лесов, расположенных в границах лесничеств, устанавливаются виды разрешенного использования лесов.

Земли, покрытые поверхностными водами ЗППВ.

На землях, покрытых поверхностными водами, не осуществляется образование земельных участков. Порядок использования и охраны земель водного фонда определяется Земельным кодексом Российской Федерации и водным законодательством.

Земли запаса ЗЗ.

К землям запаса относятся земли, находящиеся в государственной или муниципальной собственности и не предоставленные гражданам или юридическим лицам, за исключением земель фонда перераспределения земель. Использование земель запаса допускается после перевода их в другую категорию, за исключением случаев, если земли запаса включены в границы охотничьих угодий,

случаев выполнения работ, связанных с использованием недрами на таких землях, и иных предусмотренных федеральными законами случаев. (ст. 103 Земельного кодекса Российской Федерации)

Земли в границах особо охраняемых природных территорий (за исключением земель лечебно-оздоровительных местностей и курортов) ЗОПТ.

К землям особо охраняемых природных территорий относятся земли государственных природных заповедников, в том числе биосферных, государственных природных заказников, памятников природы, национальных парков, природных парков, дендрологических парков, ботанических садов. Использование земель или земельных участков, расположенных в границах особо охраняемых природных территорий, определяется положением об особо охраняемой природной территории в соответствии с законодательством об особо охраняемых природных территориях.

Порядок установления и размеры, режим использования территории описан в ст. 57 настоящих Правил.

Сельскохозяйственные угодья в составе земель сельскохозяйственного назначения СХУ.

Землями сельскохозяйственного назначения признаются земли, находящиеся за границами населенного пункта и предоставленные для нужд сельского хозяйства, а также предназначенные для этих целей. Сельскохозяйственные угодья - пашни, сенокосы, пастбища, залежи, земли, занятые многолетними насаждениями (садами, виноградниками и другими), - в составе земель сельскохозяйственного назначения имеют приоритет в использовании и подлежат особой охране. Сельскохозяйственные угодья не могут включаться в границы территории ведения гражданами садоводства для собственных нужд, а также использоваться для строительства садовых домов, жилых домов, хозяйственных построек и гаражей на садовом земельном участке. (Глава XIV Земельного кодекса Российской Федерации)

Земельные участки, расположенные в границах особой экономической зоны ЗУ-ОЭЗ.

Особая экономическая зона – часть территории Российской Федерации, которая определяется Правительством Российской Федерации и на которой действует особый

режим осуществления предпринимательской деятельности, а также может применяться таможенная процедура свободной таможенной зоны. Использование земельных участков в границах особых экономических зон определяется органами управления особыми экономическими зонами.

Статья 22. Описание земельных участков, на которые градостроительные регламенты не распространяются.

Градостроительные регламенты территориальных зон не распространяются и не подлежат применению для земельных участков, указанных в ч. 4 ст. 36 Градостроительного кодекса Российской Федерации. Границы таких земельных участков определяются в соответствии с земельным законодательством, вносятся в Единый государственный реестр недвижимости.

Использование земельных участков, на которые градостроительные регламенты не распространяются, определяется уполномоченными федеральными органами исполнительной власти, уполномоченными органами исполнительной власти субъектов Российской Федерации или уполномоченными органами местного самоуправления в соответствии с федеральными законами.

Земли, указанные в настоящей статье, используются в соответствии с установленным для них целевым назначением. Правовой режим земель определяется исходя из их принадлежности к той или иной категории и разрешенного использования.

Земельные участки в границах территорий памятников и ансамблей ЗУ-ТПА.

Территории памятников и ансамблей, включенных в единый государственный реестр объектов культурного наследия (памятников истории и культуры) народов Российской Федерации, а также памятников или ансамблей, которые являются выявленными объектами культурного наследия и решения о режиме содержания, параметрах реставрации, консервации, воссоздания, ремонта и приспособлении которых принимаются в порядке, установленном законодательством Российской Федерации об охране объектов культурного наследия.

Решения о режиме содержания территорий объектов культурного наследия,

Таблица 3.1. Виды разрешенного использования земельных участков и объектов капитального строительства в границах территорий общего пользования

Код	Наименование вида разрешенного использования земельного участка и ОКС *
3.1	Коммунальное обслуживание
9.1	Охрана природных территорий
12.0	Земельные участки (территории) общего пользования



параметрах их реставрации, консервации, воссоздания, ремонта и приспособлении принимаются в порядке, установленном законодательством Российской Федерации об охране объектов культурного наследия, а именно: по объектам культурного наследия федерального значения - уполномоченным федеральным органом, по объектам регионального значения - уполномоченным органом исполнительной власти Свердловской области.

Порядок установления и размеры, режим использования территории описан в ст. 60 настоящих Правил.

Земельные участки в границах территорий общего пользования ЗУ-ТОП.

Территории общего пользования - территории, которыми беспрепятственно пользуется неограниченный круг лиц (в том числе площади, улицы, проезды, набережные, береговые полосы водных объектов общего пользования, скверы, бульвары).

Красные линии обозначают существующие, планируемые (изменяемые, вновь образуемые) границы территорий общего пользования и (или) границы территорий, занятых линейными объектами и (или) предназначенных для размещения линейных объектов, устанавливаются документации по планировке территории.

Таблица 3.1. Виды разрешенного использования земельных участков и объектов капитального строительства в границах территорий общего пользования

* Виды разрешенного использования земельных участков и объектов капитального строительства определены в таблице 3.1 в соответствии с «Классификатором видов разрешенного использования земельных участков», утв. приказом Минэкономразвития России от 01.09.2014 № 540. Указанным Классификатором установлено содержание (описание) видов разрешенного использования.

Содержание видов разрешенного использования, перечисленных в настоящем классификаторе, допускает без отдельного указания в классификаторе размещение и эксплуатацию линейного объекта (кроме железных дорог общего пользования и автомобильных дорог общего пользования федерального и регионального значения), размещение защитных сооружений

(насаждений), объектов мелиорации, антенно-мачтовых сооружений, информационных и геодезических знаков, если федеральным законом не установлено иное.

Порядок установления и размеры, режим использования территории береговых полос водных объектов общего пользования описан в ст. 56 настоящих Правил.

Земельные участки, предназначенные для размещения линейных объектов и (или) занятые линейными объектами ЗУ-ЛО.

Линейные объекты - линии электропередачи, линии связи (в том числе линейно-кабельные сооружения), трубопроводы, автомобильные дороги, железнодорожные линии и другие подобные сооружения.

Красные линии обозначают существующие, планируемые (изменяемые, вновь образуемые) границы территорий общего пользования и (или) границы территорий, занятых линейными объектами и (или) предназначенных для размещения линейных объектов, устанавливаются документации по планировке территории.

Таблица 3.2. Виды разрешенного использования земельных участков, предназначенных для размещения линейных объектов и (или) занятых линейными объектами и объектов капитального строительства

* Виды разрешенного использования земельных участков и объектов капитального строительства определены в таблице 3.2 в соответствии с «Классификатором видов разрешенного использования земельных участков», утв. приказом Минэкономразвития России от 01.09.2014 № 540. Указанным Классификатором установлено содержание (описание) видов разрешенного использования.

Содержание видов разрешенного использования, перечисленных в настоящем классификаторе, допускает без отдельного указания в классификаторе размещение и эксплуатацию линейного объекта (кроме железных дорог общего пользования и автомобильных дорог общего пользования федерального и регионального значения), размещение защитных сооружений (насаждений), объектов мелиорации, антенно-мачтовых сооружений, информационных и геодезических знаков, если федеральным законом не установлено иное.

В полосу отвода на железнодорожном транспорте входят земельные участки, прилегающие к железнодорожным путям, земельные участки, предназначенные для размещения железнодорожных станций, водоотводных и укрепительных устройств, защитных полос лесов вдоль железнодорожных путей, линий связи, устройств электроснабжения, производственных и иных зданий, строений, сооружений, устройств и других объектов железнодорожного транспорта (п. 2 Норм отвода земельных участков, необходимых для формирования полосы отвода железных дорог, а также норм расчета охранных зон железных дорог (утв. приказом Минтранса РФ от 6 августа 2008 г. N 126).

Размещение объектов капитального строительства, инженерных коммуникаций, линий электропередачи, связи, магистральных газо-, нефтепроводов и других линейных сооружений в границах полосы отвода допускается только по согласованию с заинтересованной организацией (владельцем инфраструктуры железнодорожного транспорта общего пользования или владельцем железнодорожного пути необщего пользования либо организацией, осуществляющая строительство объектов инфраструктуры железнодорожного транспорта общего пользования и (или) железнодорожных путей необщего пользования; п. 5 Правил установления и использования полос отвода и охранных зон железных дорог (утв. постановлением Правительства РФ от 12 октября 2006 г. № 611).

Порядок установления и размеры, режим использования территории полос отвода автомобильных дорог определен ст. 25 Федерального закона от 8.11.2007 г. № 257-ФЗ "Об автомобильных дорогах и о дорожной деятельности в Российской Федерации и о внесении изменений в отдельные законодательные акты Российской Федерации".

Земельные участки, предоставленные для добычи полезных ископаемых ЗУ-ДПИ.

Земельные участки, предоставленные для добычи полезных ископаемых, используемые в соответствии с земельным законодательством, законодательством о недрах.

Порядок установления и размеры, режим использования территории площадей залегания полезных ископаемых описан в ст. 61 настоящих Правил.

РАЗДЕЛ 8. ГРАДОСТРОИТЕЛЬНЫЕ РЕГЛАМЕНТЫ В ЧАСТИ ОГРАНИЧЕНИЙ ИСПОЛЬЗОВАНИЯ ЗЕМЕЛЬНЫХ УЧАСТКОВ И ОБЪЕКТОВ КАПИТАЛЬНОГО СТРОИТЕЛЬСТВА

Таблица 3.2. Виды разрешенного использования земельных участков, предназначенных для размещения линейных объектов и (или) занятых линейными объектами и объектов капитального строительства

Код	Наименование вида разрешенного использования земельного участка и ОКС *
3.1	Коммунальное обслуживание
6.7	Энергетика
6.8	Связь
7.1	Железнодорожный транспорт
7.2	Автомобильный транспорт
7.5	Трубопроводный транспорт
12.0	Земельные участки (территории) общего пользования

Статья 23. Ограничения использования земельных участков и объектов капитального строительства.

1. Использование земельных участков и объектов капитального строительства, расположенных в пределах зон, обозначенных на картах настоящих Правил, определяется:

– градостроительными регламентами, с учётом ограничений, установленных действующим законодательством применительно к соответствующим территориальным зонам;

– ограничениями, установленными законами, иными нормативными правовыми актами применительно к зонам ограничений.

2. Земельные участки и объекты капитального строительства, которые расположены в пределах зон, обозначенных на картах настоящих Правил, чьи характеристики не соответствуют ограничениям, установленным законами, иными нормативными правовыми актами применительно к зонам ограничений, являются несоответствующими настоящим Правилам.

3. Ограничения использования земельных участков и объектов капитального строительства, расположенных в зонах ограничений, устанавливаются в соответствии с действующим законодательством.

4. Дальнейшее использование и строительные изменения указанных объектов определяются ст. 8 настоящих Правил.

5. Видами зон действия градостроительных ограничений в соответствии с действующим законодательством также являются:

1) зоны действия опасных природных или техногенных процессов (затопление, нарушенные территории, неблагоприятные геологические, гидрогеологические, атмосферные и другие процессы – сейсмические, оползни, карсты, эрозия, повышенный радиационный фон и т.п.), которые могут быть отображены на картах в составе документов территориального планирования, документации по планировке территории, материалов по их обоснованию, а также на карте градостроительного зонирования;

2) зоны действия публичных сервитутов.

6. Указанные в настоящем разделе Правил части Сводов правил включены в Перечень национальных стандартов и сводов правил (частей таких стандартов и сводов правил), в результате применения которых на обязательной основе обеспечивается соблюдение требований Федерального закона "Технический регламент о безопасности зданий и сооружений". Национальные стандарты и своды правил, включенные в указанный Перечень, являются обязательными для применения, за исключением случаев осуществления

проектирования и строительства в соответствии со специальными техническими условиями.

Требования к зданиям и сооружениям, а также к связанным со зданиями и с сооружениями процессам проектирования (включая изыскания), строительства, монтажа, наладки, эксплуатации и утилизации (сноса), установленные Федеральным законом "Технический регламент о безопасности зданий и сооружений", не применяются вплоть до реконструкции или капитального ремонта здания или сооружения к следующим зданиям и сооружениям:

1) введенным в эксплуатацию до вступления в силу таких требований;

2) строительство, реконструкция и капитальный ремонт которых осуществляются в соответствии с проектной документацией, утвержденной или направленной на государственную экспертизу до вступления в силу таких требований;

3) проектная документация которых не подлежит государственной экспертизе и заявление о выдаче разрешения на строительство которых подано до вступления в силу таких требований.

Статья 24. Ограничения использования земельных участков и объектов капитального строительства на территории зон с особыми условиями использования территорий.

1. Правительство Российской Федерации утверждает положение в отношении каждого вида зон с особыми условиями использования территорий, за исключением зон с особыми условиями использования территорий, которые возникают в силу федерального закона (водоохранные (рыбоохранные) зоны, прибрежные защитные полосы, защитные зоны объектов культурного наследия).

2. Со дня установления или изменения зоны с особыми условиями использования территории на земельных участках, расположенных в границах такой зоны, не допускаются строительство, использование зданий, сооружений, разрешенное использование (назначение) которых не соответствует ограничениям использования земельных участков, предусмотренных решением об установлении, изменении зоны с особыми условиями использования территории, а также иное использование земельных участков, не соответствующее указанным ограничениям, если иное не предусмотрено пунктами 2 и 4 статьи 107 Земельного кодекса Российской Федерации. Реконструкция указанных зданий, сооружений может осуществляться только путем их приведения в соответствие с ограничениями использования

земельных участков, установленными в границах зоны с особыми условиями использования территории

3. При пересечении границ различных зон с особыми условиями использования территорий действуют все ограничения использования земельных участков, установленные для каждой из таких зон, за исключением ограничений, препятствующих эксплуатации, обслуживанию и ремонту здания, сооружения, в связи с размещением которых была установлена одна из зон с особыми условиями использования территорий, при условии, что такие ограничения не установлены в целях охраны жизни граждан или обеспечения безопасности полетов воздушных судов.

4. Требовать согласования размещения зданий, сооружений или осуществления иных видов деятельности в границах зоны с особыми условиями использования территории не допускается, за исключением случаев размещения зданий, сооружений в границах придорожных полос автомобильных дорог общего пользования.

5. Зоны с особыми условиями использования территорий, в том числе возникающие в силу закона, ограничения использования земельных участков в таких зонах считаются установленными, измененными со дня внесения сведений о зоне с особыми условиями использования территории, соответствующих изменений в сведения о такой зоне в Единый государственный реестр недвижимости. Зоны с особыми условиями использования территорий считаются прекратившими существование, а ограничения использования земельных участков в таких зонах – недействующими со дня исключения сведений о зоне с особыми условиями использования территории из Единого государственного реестра недвижимости, если иное не предусмотрено федеральным законом.

6. До 1 января 2022 года зоны с особыми условиями использования территорий считаются установленными в случае отсутствия сведений о таких зонах в Едином государственном реестре недвижимости, если такие зоны установлены до дня официального опубликования Федерального закона от 03.08.2018 № 342-ФЗ одним из следующих способов:

1) решением исполнительного органа государственной власти или органа местного самоуправления, принятым в соответствии с законодательством, действовавшим на день принятия этого решения;

2) согласованием уполномоченным органом исполнительной власти границ зоны с особыми условиями использования территории в соответствии с законодательством, действовавшим на день дан-


Таблица 4. Перечень зон с особыми условиями использования территории

Обозначения	Наименование зон с особыми условиями использования территории
СЗЗ	Санитарно-защитные зоны промышленных объектов и производств, объектов транспорта, связи, сельского хозяйства, энергетики, объектов коммунального назначения, спорта, торговли и общественного питания, являющихся источниками воздействия на среду обитания и здоровье человека
СЗЗ-рад	Санитарно-защитные зоны радиационных объектов
ЗО-радио	Зона ограничения передающего радиотехнического объекта, являющегося объектом капитального строительства
ПП-авто	Придорожные полосы автомобильных дорог
ПАТ	Приаэродромная территория
ЗМР-газ	Зоны минимальных расстояний до магистральных или промышленных трубопроводов (газопроводов, нефтепроводов и нефтепродуктопроводов, аммиакопроводов)
ОЗ-газ	Охранные зоны объектов газораспределительной сети
ОЗ-мг	Охранные зоны объектов магистральных газопроводов
ОЗ-мт	Охранные зоны магистральных трубопроводов
ОЗ-тс	Охранные зоны тепловых сетей
ОЗ-эст	Охранные зоны объектов по производству электрической энергии
ОЗ-эл	Охранные зоны объектов электросетевого хозяйства
ОЗ-связь	Охранные зоны линий и сооружений связи
ОЗ-ГГС	Охранные зоны пунктов государственной геодезической сети, государственной нивелирной сети и государственной гравиметрической сети
ОЗ-ПНОС	Охранные зоны стационарных пунктов наблюдений за состоянием окружающей природной среды, ее загрязнением
ОЗ-жд	Охранные зоны железных дорог
ЗСО-вода	Зона санитарной охраны водопроводных сооружений
ЗСП-вода	Санитарно-защитные полосы водоводов
ЗСО-I пов	I пояс зоны санитарной охраны поверхностного источника питьевого водоснабжения
ЗСО-II пов	II пояс зоны санитарной охраны поверхностного источника питьевого водоснабжения
ЗСО-III пов	III пояс зоны санитарной охраны поверхностного источника питьевого водоснабжения
ЗСО-I подз	I пояс зоны санитарной охраны подземного источника питьевого водоснабжения
ЗСО-II подз	II пояс зоны санитарной охраны подземного источника питьевого водоснабжения
ЗСО-III подз	III пояс зоны санитарной охраны подземного источника питьевого водоснабжения
ВЗ	Водоохранные зоны
ПЗП	Прибрежные защитные полосы
ЗЗП	Зоны затопления и подтопления
ЗЗ	Запретная зона
ЗОВО	Зона охраняемого военного объекта
ОЗОВО	Охранная зона военного объекта
СЗ	Специальная зона
ОЗ-ООПТ	Охранные зоны государственных природных заповедников, национальных парков, природных парков и памятников природы
ОЗ-ОКН	Охранная зона объекта культурного наследия
ЗРЗ-ОКН	Зона регулирования застройки и хозяйственной деятельности объекта культурного наследия
ЗОПЛ	Зона охраняемого природного ландшафта
ЗЗ-ОКН	Защитные зоны объектов культурного наследия

использования территорий, установленных, в том числе в силу закона, до дня официального опубликования Федерального закона от 03.08.2018 № 342-ФЗ (за исключением зон с особыми условиями использования территорий, которые установлены и границы которых установлены до дня официального опубликования Федерального закона от 03.08.2018 № 342-ФЗ, и размещение или использование (назначение) здания, сооружения, объекта незавершенного строительства не соответствует ограничениям использования земельных участков, установленным в границах указанной зоны в целях охраны жизни граждан, обеспечения безопасности полетов воздушных судов или в целях обеспечения безопасной эксплуатации объектов капитального строительства, для охраны которых установлена указанная зона), независимо от ограничений использования земельных участков, установленных в границах таких зон, допускаются:

1) использование земельных участков в соответствии с ранее установленным видом разрешенного использования таких земельных участков для целей, не связанных со строительством, с реконструкцией объектов капитального строительства;

2) использование земельных участков для строительства, реконструкции объектов капитального строительства на основании разрешений на строительство, выданных до дня официального опубликования Федерального закона от 03.08.2018 № 342-ФЗ, или в случае начала строительства, реконструкции объектов капитального строительства до дня официального опубликования Федерального закона от 03.08.2018 № 342-ФЗ, если для строительства, реконструкции указанных объектов капитального строительства не требуется выдача разрешений на строительство;

3) использование зданий, сооружений, права на которые возникли у граждан или юридических лиц до дня официального опубликования Федерального закона от 03.08.2018 № 342-ФЗ или которые построены, реконструированы в соответствии с пунктом 2 настоящей части и в соответствии с их видом разрешенного использования (назначения).

8. До утверждения Правительством Российской Федерации положения о зоне с особыми условиями использования территории соответствующего вида в соответствии со статьей 106 Земельного кодекса Российской Федерации решение об установлении такой зоны принимается или ее установление путем согласования границ осуществляется в соответствии с требованиями статьи 106 Земельного кодекса Российской Федерации в поряд-

ного согласования, в случае, если порядок установления зоны был предусмотрен указанным законодательством;

3) нормативным правовым актом, предусматривающим установление зон с особыми условиями использования территорий в границах, установленных указанным актом, без принятия решения исполнительного органа государственной власти или органа местного самоуправления об установлении таких зон либо согласования уполномоченным органом исполнительной власти границ зоны с особыми условиями

использования территории;

4) решением суда.

В случаях, если это предусмотрено законодательством, действовавшим на день установления указанной зоны с особыми условиями использования территории, такая зона считается установленной при условии, что установлено или утверждено описание местоположения границ такой зоны в текстовой и (или) графической форме или границы такой зоны обозначены на местности.

7. В границах зон с особыми условиями

Таблица 4.1. Перечень зон действия иных ограничений использования земельных участков и объектов капитального строительства

Обозначения	Наименование зон действия иных ограничений использования земельных участков и объектов капитального строительства	Возникают в силу нормативного правового акта, предусматривающего установление ограничений в границах, установленных указанным актом, без принятия решения об установлении либо согласования границ
Особые условия охраны окружающей среды, в том числе животного и растительного мира, памятников природы, истории и культуры, археологических объектов, сохранения плодородного слоя почвы, естественной среды обитания, путей миграции диких животных, предусмотренные федеральными законами		
БП	Береговые полосы	v
ООПТ	Особо охраняемые природные территории	
ЛЗ	Лесопарковые зоны	
ЗелЗ	Зеленые зоны	
ТОКН	Территория объектов культурного наследия	
Ограничения использования земельных участков и объектов капитального строительства, предусмотренные ст. 25 Закона РФ «О недрах» от 21.02.1992 № 2395-1		
ПЗПИ	Площади залегания полезных ископаемых	
Ограничения использования земельных участков и объектов капитального строительства, предусмотренные санитарными правилами на основании ч. 2 ст. 12 Федерального закона от 30.03.1999 № 52-ФЗ «О санитарно-эпидемиологическом благополучии населения»		
СР	Санитарные разрывы опасных коммуникаций	от воздушных линий электропередачи, от открытых сооружений для хранения легкового автотранспорта
СР-авиа	Санитарные разрывы стандартных маршрутов полета в зоне взлета и посадки воздушных судов	
СР-газ	Санитарные разрывы (санитарные полосы отчуждения) магистральных трубопроводов углеводородного сырья и компрессорных установок	
ЗСО-НУ-вода	Не утверждённые границы зоны санитарной охраны водопроводных сооружений	v
СЗП-НУ-вода	Не утверждённые границы санитарно-защитной полосы водоводов	v
ЗСО-НУ-I пов	Не утверждённые границы I пояса зоны санитарной охраны поверхностного источника питьевого водоснабжения	v
ЗСО-НУ-I подз	Не утверждённые границы I пояса зоны санитарной охраны подземного источника питьевого водоснабжения	v
Ограничения использования земельных участков и объектов капитального строительства, предусмотренные сводами правил на основании технических регламентов		
МР-авто	Минимальные расстояния от магистральных дорог улично-дорожной сети населенных пунктов до застройки	v
МР-сети	Минимальные расстояния от подземных инженерных сетей до зданий и сооружений, соседних инженерных подземных сетей	v
ЗВЗ	Зона возможного затопления	v
МР-ОКН	Минимальные расстояния от памятников истории и культуры до транспортных и инженерных коммуникаций	v
ППР-лес	Противопожарные расстояния от границ застройки до лесных насаждений в лесничествах (лесопарках)	v
ППР-зд	Противопожарные расстояния от жилых, общественных и вспомогательных зданий	v

ке, установленном до дня официального опубликования Федерального закона от 03.08.2018 № 342-ФЗ Правительством Российской Федерации для зоны с особыми условиями использования территории соответствующего вида.

Статья 25. Перечень зон с особыми условиями использования территории. Перечень зон действия иных ограничений использования земельных участков и объектов капитального строительства.

1. В соответствии с Земельным кодексом Российской Федерации и иными нормативными актами на карте градостроительного зонирования в пределах Верхнесалдинского городского округа могут быть отображены следующие зоны с особыми условиями использования территории.

См таблицу 4. Перечень зон с особыми условиями использования территории.

2. В соответствии с Земельным кодексом Российской Федерации, Градостроительным кодексом Российской Федерации и иными нормативными актами на карте градостроительного зонирования в пределах Верхнесалдинского городского округа могут быть отображены следующие зоны действия иных ограничений использования земельных участков и объектов капитального строительства:

См. таблицу 4.1. Перечень зон действия иных ограничений использования земельных участков и объектов капитального строительства.

Статья 26. Санитарно-защитные зоны промышленных объектов и производств, объектов транспорта, связи, сельского хозяйства, энергетики, объекты коммунального назначения, спорта, торговли и общественного питания, являющихся источниками воздействия на среду обитания и здоровье человека.

Регламентирующий документ.

Постановление Правительства РФ от 03.03.2018 № 222 "Об утверждении Правил установления санитарно-защитных зон и использования земельных участков, расположенных в границах санитарно-защитных зон".

СанПиН 2.2.1/2.1.1.1200-03 «Санитарно-защитные зоны и санитарная классификация предприятий, сооружений и иных объектов».

СП 42.13330.2011 «СНиП 2.07.01-89* Градостроительство. Планировка и застройка городских и сельских поселений», п. 12.18, 8.6, 8.20.

СП 32.13330.2012 "Канализация. Наруж-


Таблица 7.1.2 СанПиН 2.2.1/2.1.1.1200-03. Санитарно-защитные зоны для канализационных очистных сооружений

Сооружения для очистки сточных вод	Расстояние в м при расчетной производительности очистных сооружений в тыс. м ³ /сутки			
	до 0,2	более 0,2 до 5,0	более 5,0 до 50,0	более 50,0 до 280
Насосные станции и аварийно-регулирующие резервуары, локальные очистные сооружения	15	20	20	30
Сооружения для механической и биологической очистки с иловыми площадками для сброженных осадков, а также иловые площадки	150	200	400	500
Сооружения для механической и биологической очистки с термомеханической обработкой осадка в закрытых помещениях	100	150	300	400
Поля:				
а) фильтрации	200	300	500	1000
б) орошения	150	200	400	1000
Биологические пруды	200	200	300	300

ные сети и сооружения", п. 4.20.

СанПиН 2.1.8/2.2.4.1383-03 "Гигиенические требования к размещению и эксплуатации передающих радиотехнических объектов".

СанПиН 2.1.8/2.2.4.1190-03 «Гигиенические требования к размещению и эксплуатации средств сухопутной подвижной радиосвязи».

Порядок установления и размеры.

Санитарно-защитные зоны устанавливаются в отношении действующих, планируемых к строительству, реконструируемых объектов капитального строительства, являющихся источниками химического, физического, биологического воздействия на среду обитания человека (далее - объекты), в случае формирования за контурами объектов химического, физического и (или) биологического воздействия, превышающего санитарно-эпидемиологические требования.

Решение об установлении, изменении или о прекращении существования санитарно-защитной зоны принимают следующие уполномоченные органы по результатам рассмотрения заявления об установлении, изменении или о прекращении существования санитарно-защитной зоны:

а) Федеральная служба по надзору в сфере защиты прав потребителей и благополучия человека - в отношении объектов I и II класса опасности в соответствии с классификацией, установленной санитарно-эпидемиологическими требованиями (далее - санитарная классификация), групп объектов, в состав которых входят объекты I и (или) II класса опасности, а также в отношении объектов, не включенных в санитарную классификацию;

б) территориальные органы Федеральной службы по надзору в сфере защиты прав потребителей и благополучия человека - в отношении объектов III - V класса опасности в соответствии с санитарной классификацией, а также в отношении групп объектов, в состав которых входят объекты III - V класса опасности.

С 1 января 2020 года определенные в соответствии с требованиями законодательства в области обеспечения санитарно-эпидемиологического благополучия населения ориентировочные, расчетные (предварительные) санитарно-защитные зоны прекращают существование, а ограничения использования земельных участков в них не действуют.

Размер санитарно-защитной зоны уста-

навливается в соответствии с главой VII. «Санитарная классификация промышленных объектов и производств, тепловых электрических станций, складских зданий и сооружений и размеры ориентировочных санитарно-защитных зон для них» и приложениями 1 - 6 к СанПиН 2.2.1/2.1.1.1200-03.

Размеры и границы санитарно-защитной зоны определяются в проекте санитарно-защитной зоны.

Критерием для определения размера санитарно-защитной зоны является превышение на ее внешней границе и за ее пределами ПДК (предельно допустимых концентраций) загрязняющих веществ для атмосферного воздуха населенных мест, ПДУ (предельно допустимых уровней) физического воздействия на атмосферный воздух.

Размеры санитарно-защитных зон для промышленных объектов и производств, являющихся источниками физических факторов воздействия на население устанавливаются на основании акустических расчетов с учетом места расположения источников и характера создаваемого ими шума, электромагнитных полей, излучений, инфразвука и других физических факторов. Для установления размеров санитарно-защитных зон расчетные параметры должны быть подтверждены натурными измерениями факторов физического воздействия на атмосферный воздух.

Размеры санитарно-защитных зон для канализационных очистных сооружений следует применять по таблице 7.1.2 СанПиН 2.2.1/2.1.1.1200-03.

1. Размер СЗЗ для канализационных очистных сооружений производительностью более 280 тыс. м³/сутки, а также при принятии новых технологий очистки сточных вод и обработки осадка, следует устанавливать в соответствии с требованиями п. 4.8. СанПиН 2.2.1/2.1.1.1200-03.

2. Для полей фильтрации площадью до 0,5 га для полей орошения коммунального типа площадью до 1,0 га для сооружений механической и биологической очистки сточных вод производительностью до 50

Таблица 13 СП 42.13330.2011

Предприятия и сооружения	Размеры санитарно-защитных зон, м
Мусороперерабатывающие и мусоросжигательные предприятия мощностью, тыс. т в год:	до 100
	св. 100
Склады компоста	300
Полигоны	500
Поля компостирования	500
Мусороперегрузочные станции	100
Сливные станции	300
Поля складирования и захоронения обезвреженных осадков (по сухому веществу)	1000
П р и м е ч а н и я	
1 Наименьшие размеры площадей полигонов относятся к сооружениям, размещаемым на песчаных грунтах.	
2 Для мусороперерабатывающих и мусоросжигательных предприятий в случае выбросов в атмосферный воздух вредных веществ размер санитарно-защитной зоны должен быть уточнен расчетами рассеивания загрязнений с учетом требований 8.6.	
*Санитарно-защитную зону (СЗЗ) от очистных сооружений поверхностного стока открытого типа до жилой территории следует принимать 100 м, закрытого типа – 50 м.	

м³/сутки, СЗЗ следует принимать размером 100 м.

3. Для полей подземной фильтрации пропускной способностью до 15 м³/сутки размер СЗЗ следует принимать размером 50 м.

4. Размер СЗЗ от сливных станций следует принимать 300 м.

5. Размер СЗЗ от очистных сооружений поверхностного стока открытого типа до жилой территории следует принимать 100 м, закрытого типа - 50 м.

6. От очистных сооружений и насосных станций производственной канализации, не расположенных на территории промышленных предприятий, как при самостоятельной очистке и перекачке производственных сточных вод, так и при совместной их очистке с бытовыми, размер СЗЗ следует принимать такими же, как для производств, от которых поступают сточные воды, но не менее указанных в табл. 7.1.2 СанПиН 2.2.1/2.1.1.1200-03.

7. Размер СЗЗ от снеготаялок и снегосплавных пунктов до жилой территории следует принимать 100 м.

Размеры санитарно-защитных зон* предприятий и сооружений по обезвреживанию, транспортировке и переработке бытовых отходов следует принимать по таблице 13 СП 42.13330.2011.

См. таблицу 13 СП 42.13330.2011

Санитарно-защитные зоны от канализационных сооружений до границ зданий жилой застройки, участков общественных зданий и предприятий пищевой промышленности с учетом их перспективного расширения следует принимать в соответствии с санитарными нормами, а случаи отступления от них должны согласовываться с органами санитарно-эпидемиологического надзора.

Жилую застройку необходимо отделять от железных дорог санитарно-защитной зоной шириной не менее 100 м, считая от оси крайнего железнодорожного пути. При размещении железных дорог в выемке или при осуществлении специальных шумозащитных мероприятий, обеспечивающих требования СП 51.13330, ширина санитарно-защитной зоны может быть уменьшена, но не более чем на 50 м. Ширину санитарно-защитной зоны до границ садовых участков следует принимать не менее 50 м.

В целях защиты населения от воздействия ЭМП, создаваемых антеннами стационарных передающих радиотехнических объектов (ПРТО), устанавливаются санитарно-защитные зоны (СЗЗ) с учетом перспективного развития ПРТО и населенного пункта.

Границы санитарно-защитных зон стационарных передающих радиотехнических

объектов определяются на высоте 2 м от поверхности земли по ПДУ, указанным в п.п. 3.3 и 3.4 СанПиН 2.1.8/2.2.4.1383-03.

Санитарно-защитные зоны стационарных передающих радиотехнических объектов определяются в соответствии с методическими указаниями, утвержденными Минздравом России, с учетом возможного суммирования ЭМП, создаваемых отдельными источниками, входящим в состав ПРТО (п. 3.4 СанПиН 2.1.8/2.2.4.1383-03). Границы СЗЗ определяются расчетным методом и уточняются по результатам измерений уровней ЭМП.

Режим использования территории.

В границах санитарно-защитной зоны не допускается использования земельных участков в целях:

а) размещения жилой застройки, объектов образовательного и медицинского назначения, спортивных сооружений открытого типа, организаций отдыха детей и их оздоровления, зон рекреационного назначения и для ведения дачного хозяйства и садоводства;

б) размещения объектов для производства и хранения лекарственных средств, объектов пищевых отраслей промышленности, оптовых складов продовольственного сырья и пищевой продукции, комплексов водопроводных сооружений для подготовки и хранения питьевой воды, использования земельных участков в целях производства, хранения и переработки сельскохозяйственной продукции, предназначенной для дальнейшего использования в качестве пищевой продукции, если химическое, физическое и (или) биологическое воздействие объекта, в отношении которого установлена санитарно-защитная зона, приведет к нарушению качества и безопасности таких средств, сырья, воды и продукции в соответствии с установленными к ним требованиями.

Со дня установления санитарно-защитной зоны на земельных участках, расположенных в границах такой зоны, не допускаются строительство, реконструкция объектов капитального строительства, разрешенное использование которых не соответствует ограничениям использования земельных участков, предусмотренным решением об установлении санитарно-защитной зоны, а также использование земельных участков, не соответствующее указанным ограничениям, за исключением случаев, предусмотренных Правилами установления санитарно-защитных зон и использования земельных участков, расположенных в границах санитарно-защитных зон.

Реконструкция указанных объектов капитального строительства осуществляется только путем их приведения в соот-

ветствие с ограничениями использования земельных участков, предусмотренными решением об установлении санитарно-защитной зоны.

Со дня установления или изменения санитарно-защитной зоны планируемых к строительству или реконструкции объектов и до дня ввода их в эксплуатацию независимо от ограничений использования земельных участков, предусмотренных решением об установлении или изменении санитарно-защитной зоны, допускается использование земельных участков в границах такой зоны для целей, не связанных со строительством, реконструкцией объектов капитального строительства, за исключением строительства, реконструкции объектов капитального строительства на основании разрешения на строительство, выданного до дня установления или изменения указанной зоны, а также допускается использование зданий и сооружений, расположенных в границах зоны.

При планировании строительства или реконструкции объекта застройщик не позднее чем за 30 дней до дня направления в соответствии с Градостроительным кодексом Российской Федерации заявления о выдаче разрешения на строительство представляет в уполномоченный орган заявление об установлении или изменении санитарно-защитной зоны.

В срок не более одного года со дня ввода в эксплуатацию построенного, реконструированного объекта, в отношении которого установлена или изменена санитарно-защитная зона, правообладатель такого объекта обязан обеспечить проведение исследований (измерений) атмосферного воздуха, уровней физического и (или) биологического воздействия на атмосферный воздух за контуром объекта и в случае, если выявится необходимость изменения санитарно-защитной зоны, установленной или измененной исходя из расчетных показателей уровня химического, физического и (или) биологического воздействия объекта на среду обитания человека, представить в уполномоченный орган заявление об изменении санитарно-защитной зоны.

В случае технического перевооружения объекта, изменения применяемых на объекте технологий производства продукции, изменения вида разрешенного использования или назначения объекта, за исключением случаев, предусмотренных следующим абзацем, а также в случае прекращения эксплуатации или ликвидации (в том числе сноса) объекта, являющегося объектом накопленного вреда окружающей среде, правообладатель объекта обязан в срок не более одного года со дня наступления указанных обстоятельств провести исследования (измерения) атмосферного



воздуха, уровней физического и (или) биологического воздействия на атмосферный воздух за контуром объекта (контуром ранее существовавшего объекта при его ликвидации) и при выявлении превышения установленных гигиенических нормативов либо изменения такого воздействия объекта на среду обитания человека по сравнению с уровнем воздействия, исходя из которого была установлена санитарно-защитная зона, представить в уполномоченный орган заявление об установлении, изменении или о прекращении существования санитарно-защитной зоны.

В случае прекращения эксплуатации, ликвидации (в том числе сноса) объекта, не являющегося объектом накопленного вреда окружающей среде, изменения вида разрешенного использования или назначения такого объекта, предусматривающего осуществление деятельности, в результате которой за контурами объекта его химическое, физическое и (или) биологическое воздействие на среду обитания человека не превышает установленных гигиенических нормативов, правообладатель объекта обязан в срок не более одного месяца со дня наступления указанных обстоятельств представить в уполномоченный орган заявление о прекращении существования санитарно-защитной зоны.

В санитарно-защитной зоне (далее СЗЗ) не допускается размещать: жилую застройку, включая отдельные жилые дома, ландшафтно-рекреационные зоны, зоны отдыха, территории курортов, санаториев и домов отдыха, территории садоводческих товариществ и коттеджной застройки, коллективных или индивидуальных дачных и садово-огородных участков, а также другие территории с нормируемыми показателями качества среды обитания; спортивные сооружения, детские площадки, образовательные и детские учреждения, лечебно-профилактические и оздоровительные учреждения общего пользования.

Допускается размещать в границах санитарно-защитной зоны промышленного объекта или производства: нежилые помещения для дежурного аварийного персонала, помещения для пребывания работающих по вахтовому методу (не более двух недель), здания управления, конструкторские бюро, здания административного назначения, научно-исследовательские лаборатории, поликлиники, спортивно-оздоровительные сооружения закрытого типа, бани, прачечные, объекты торговли и общественного питания, мотели, гостиницы, гаражи, площадки и сооружения для хранения общественного и индивидуального транспорта, пожарные депо, местные и транзитные коммуникации, ЛЭП,

электроподстанции, нефте- и газопроводы, артезианские скважины для технического водоснабжения, водоохлаждающие сооружения для подготовки технической воды, канализационные насосные станции, сооружения оборотного водоснабжения, автозаправочные станции, станции технического обслуживания автомобилей.

В санитарно-защитной зоне объектов пищевых отраслей промышленности, оптовых складов продовольственного сырья и пищевой продукции, производства лекарственных веществ, лекарственных средств и (или) лекарственных форм, складов сырья и полупродуктов для фармацевтических предприятий допускается размещение новых профильных, однотипных объектов, при исключении взаимного негативного воздействия на продукцию, среду обитания и здоровье человека.

На территории с превышением показателей фона выше гигиенических нормативов не допускается размещение промышленных объектов и производств, являющихся источниками загрязнения среды обитания и воздействия на здоровье человека. Для действующих объектов, являющихся источниками загрязнения среды обитания человека, разрешается проведение реконструкции или репрофилирование производств при условии снижения всех видов воздействия на среду обитания до предельно допустимой концентрации (ПДК) при химическом и биологическом воздействии и предельно допустимого уровня (ПДУ) при воздействии физических факторов с учетом фона.

Выполнение мероприятий, включая отселение жителей, обеспечивают должностные лица соответствующих промышленных объектов и производств.

В санитарно-защитных зонах железных дорог, вне полосы отвода железной дороги, допускается размещать автомобильные дороги, гаражи, стоянки автомобилей, склады, учреждения коммунально-бытового назначения. Не менее 50 % площади санитарно-защитной зоны должно быть озеленено.

Запрещается без согласования с соответствующим центром Госсанэпиднадзора внесение изменений в условия и режимы работы ПРТО (в т.ч. РРС, РГД), которые приводят к увеличению уровней ЭМП на селитебной территории.

СЗЗ стационарных передающих радиотехнических объектов не могут иметь статус селитебной территории, а также не могут использоваться для размещения площадок для стоянки и остановки всех видов транспорта, предприятий по обслуживанию автомобилей, бензозаправочных станций, складов нефти и нефтепродуктов и т.п.

СЗЗ стационарных передающих радиотехнических объектов или какая-либо их часть не могут рассматриваться как резервная территория ПРТО и использоваться для расширения промышленной площадки.

СЗЗ стационарных передающих радиотехнических объектов не может рассматриваться как территория для размещения коллективных или индивидуальных дачных и садово-огородных участков.

На технической территории ПРТО и территориях специальных полигонов не допускается размещение жилых и общественных зданий.

Минимальную площадь озеленения санитарно-защитных зон следует принимать в зависимости от ширины зоны, %:

до 300 м	60
св. 300 до 1000 м	50
св. 1000 до 3000 м	40
св. 3000 м	20

В санитарно-защитных зонах со стороны жилых и общественно-деловых зон необходимо предусматривать полосу древесно-кустарниковых насаждений шириной не менее 50 м, а при ширине зоны до 100 м - не менее 20 м.

Статья 27. Санитарно-защитные зоны радиационных объектов.

Регламентирующий документ.

Санитарные правила и нормативы СП 2.6.1.2612-10 "Основные санитарные правила обеспечения радиационной безопасности (ОСПОРБ 99/2010)", п. 3.2.

Санитарные правила СП 2.6.1.2216-07 "Санитарно-защитные зоны и зоны наблюдения радиационных объектов. Условия эксплуатации и обоснование границ. СП СЗЗ и ЗН-07".

Порядок установления и размеры.

Вокруг радиационных объектов I-III категорий устанавливается санитарно-защитная зона.

Размеры санитарно-защитной зоны (полосы отчуждения) вдоль трассы трубопровода для удаления жидких радиоактивных отходов устанавливаются в зависимости от активности последних, рельефа местности, характера грунтов, глубины заложения трубопровода, уровня напора в ней и должны быть не менее 20 м в каждую сторону от трубопровода.

Границы санитарно-защитной зоны радиационного объекта на стадии проектирования должны быть согласованы с органами, осуществляющими федеральный государственный санитарно-эпидемиологический надзор.

Критерием для определения размеров СЗЗ является не превышение на ее внешней границе годовой эффективной дозы облучения населения - 1 мЗв/год, или

квоты предела годовой эффективной дозы облучения населения, утвержденной федеральным органом исполнительной власти, уполномоченным осуществлять государственный санитарно-эпидемиологический надзор на данном радиационном объекте в условиях его нормальной эксплуатации.

Проектирование СЗЗ должно осуществляться на стадии проектирования радиационного объекта в соответствии с требованиями ОСПОРБ 99 и Санитарных правил СП 2.6.1.2216-07.

Размеры и границы санитарно-защитной зоны определяются в проекте санитарно-защитной зоны, который является обязательным отдельным документом.

Проект СЗЗ утверждается органами местного самоуправления муниципальных районов или городских округов, при наличии положительного санитарно-эпидемиологического заключения органов, уполномоченных осуществлять государственный санитарно-эпидемиологический надзор.

Для проектируемых, реконструируемых, модернизируемых и выводимых из эксплуатации радиационных объектов проекты СЗЗ представляются в установленном порядке одновременно с проектом на строительство (реконструкцию, модернизацию и вывод из эксплуатации) объекта.

Границы санитарно-защитной зоны вокруг радиационного объекта определяются, исходя из требования ограничения облучения населения пределом годовой дозы или установленной для этого объекта квоты предела годовой дозы, формируемой за счет внешнего и внутреннего облучения.

Режим использования территории.

В санитарно-защитной зоне радиационного объекта запрещается постоянное или временное проживание, размещение детских учреждений, а также не относящихся к функционированию радиационного объекта лечебных учреждений, предприятий общественного питания, промышленных объектов, подсобных и иных сооружений и объектов. Территория санитарно-защитной зоны должна быть благоустроена и озеленена.

В санитарно-защитной зоне вводится режим ограничения на хозяйственную деятельность в соответствии с законодательством Российской Федерации.

Использование земель санитарно-защитной зоны для сельскохозяйственных целей возможно только с разрешения органов, осуществляющих федеральный государственный санитарно-эпидемиологический надзор. В этом случае вся вырабатываемая продукция подлежит радиационному контролю.

В санитарно-защитной зоне силами службы радиационной безопасности объекта должен проводиться радиационный

контроль.

Характер озеленения и благоустройства СЗЗ должны обеспечивать экранирование, ассимиляцию и фильтрацию загрязнителей атмосферного воздуха и локальное благоприятное влияние на микроклимат, а также создание эстетического барьера между промышленными сооружениями радиационного объекта и жилым массивом. Существующие зеленые насаждения должны быть максимально сохранены и включены в общую систему озеленения территории СЗЗ.

Не менее 60 % площади санитарно-защитной зоны должны быть озеленены с обязательной организацией полосы древесно-кустарниковых насаждений со стороны жилой застройки. В случае если максимальный размер СЗЗ составляет величину до 1 км, площадь озеленения должна быть не менее 40 %.

В случае уменьшения размеров СЗЗ радиационного объекта I категории до границы промплощадки, при принятии органами местного самоуправления муниципальных районов или городских округов власти решения о характере использования высвобождаемой территории необходимо санитарно-эпидемиологическое заключение о соответствии намечаемой хозяйственной или иной деятельности санитарному законодательству.

В СЗЗ могут располагаться здания и сооружения подсобного и обслуживающего радиационный объект назначения: пожарные части, прачечные, помещения охраны, гаражи, склады (за исключением продовольственных), пункты общественного питания для персонала объекта, административно-служебные здания, ремонтные мастерские, транспортные сооружения, сооружения технического водоснабжения и канализации, временные и подсобные предприятия строительства, учреждения (или их подразделения) лечебного и санитарно-эпидемиологического профиля по обслуживанию персонала радиационного объекта.

Организация производств продукции гражданского назначения в санитарно-защитной зоне радиационного объекта, использование для этих целей расположенных в СЗЗ зданий и сооружений возможно только при наличии положительного санитарно-эпидемиологического заключения на производимую продукцию.

Акватории или часть акватории открытых водоемов единого государственного водного кадастра Российской Федерации не должны включаться в СЗЗ.

Использование открытых водоемов, находящихся в пределах СЗЗ для хозяйственного и культурно-бытового водопользования (в том числе разведения рыбы)

допускается при наличии положительного санитарно-эпидемиологического заключения на вид деятельности или производимую продукцию.

Вся производимая в СЗЗ продукция подлежит производственному радиационному контролю, программа которого согласовывается с органом, уполномоченным осуществлять государственный санитарно-эпидемиологический надзор за данным радиационным объектом.

Статья 28. Зона ограничения передающего радиотехнического объекта, являющегося объектом капитального строительства.

Регламентирующий документ.

СанПиН 2.1.8/2.2.4.1383-03 "Гигиенические требования к размещению и эксплуатации передающих радиотехнических объектов".

СанПиН 2.1.8/2.2.4.1190-03 «Гигиенические требования к размещению и эксплуатации средств сухопутной подвижной радиосвязи».

Порядок установления и размеры.

В целях защиты населения от воздействия ЭМП, создаваемых антеннами стационарных передающих радиотехнических объектов (ПРТО), устанавливаются зоны ограничения с учетом перспективного развития ПРТО и населенного пункта.

Зона ограничения представляет собой территорию, на внешних границах которой на высоте от поверхности земли более 2 м уровни ЭМП превышают ПДУ по п.п. 3.3 и 3.4 СанПиН 2.1.8/2.2.4.1383-03.

Внешняя граница зоны ограничения определяется по максимальной высоте зданий перспективной застройки, на высоте верхнего этажа которых уровень ЭМП не превышает ПДУ по п.п. 3.3 и 3.4 СанПиН 2.1.8/2.2.4.1383-03.

Зоны ограничений определяются в соответствии с методическими указаниями, утвержденными Минздравом России, с учетом возможного суммирования ЭМП, создаваемых отдельными источниками, входящим в состав ПРТО (п. 3.4 СанПиН 2.1.8/2.2.4.1383-03).

Границы зон ограничения определяются расчетным методом и уточняются по результатам измерений уровней ЭМП.

При определении границ зон ограничения следует учитывать необходимость защиты от воздействия вторичного ЭМП, переизлучаемого элементами конструкции здания, коммуникациями, внутренней проводкой и т.д.

Режим использования территории.

Запрещается без согласования с соответствующим центром Госсанэпиднадзора внесение изменений в условия и режимы работы ПРТО (в т.ч. РРС, РГД), которые



приводят к увеличению уровней ЭМП на селитебной территории.

Зоны ограничений не могут иметь статус селитебной территории, а также не могут использоваться для размещения площадок для стоянки и остановки всех видов транспорта, предприятий по обслуживанию автомобилей, бензозаправочных станций, складов нефти и нефтепродуктов и т.п.

Зоны ограничений или какая-либо их часть не могут рассматриваться как резервная территория ПРТО и использоваться для расширения промышленной площадки.

На технической территории ПРТО и территориях специальных полигонов не допускается размещение жилых и общественных зданий.

Статья 29. Придорожные полосы автомобильных дорог.

Регламентирующий документ.

Федеральный закон от 8.11.2007 г. № 257-ФЗ "Об автомобильных дорогах и о дорожной деятельности в Российской Федерации и о внесении изменений в отдельные законодательные акты Российской Федерации", ст. 26.

Порядок установления и размеры.

Для автомобильных дорог, за исключением автомобильных дорог, расположенных в границах населенных пунктов, устанавливаются придорожные полосы, считая от границы земельного отвода.

В зависимости от класса и (или) категории автомобильных дорог с учетом перспектив их развития ширина каждой придорожной полосы устанавливается в размере:

- 1) семидесяти пяти метров - для автомобильных дорог первой и второй категорий;
- 2) пятидесяти метров - для автомобильных дорог третьей и четвертой категорий;
- 3) двадцати пяти метров - для автомобильных дорог пятой категории;
- 4) ста метров - для подъездных дорог, соединяющих административные центры (столицы) субъектов Российской Федерации, города федерального значения Москву и Санкт-Петербург с другими населенными пунктами, а также для участков автомобильных дорог общего пользования федерального значения, построенных для объездов городов с численностью населения до двухсот пятидесяти тысяч человек;

Режим использования территории.

Строительство, реконструкция в границах придорожных полос автомобильной дороги объектов капитального строительства, объектов, предназначенных для осуществления дорожной деятельности, объектов дорожного сервиса, установка рекламных конструкций, информационных щитов и указателей допускаются при

наличии согласия в письменной форме владельца автомобильной дороги. Это согласие должно содержать технические требования и условия, подлежащие обязательному исполнению лицами, осуществляющими строительство, реконструкцию в границах придорожных полос автомобильной дороги таких объектов, установку рекламных конструкций, информационных щитов и указателей (далее в настоящей статье - технические требования и условия, подлежащие обязательному исполнению).

Лица, осуществляющие строительство, реконструкцию в границах придорожных полос автомобильных дорог объектов капитального строительства, объектов, предназначенных для осуществления дорожной деятельности, объектов дорожного сервиса, установку рекламных конструкций, информационных щитов и указателей без разрешения на строительство (в случае, если для строительства или реконструкции указанных объектов требуется выдача разрешения на строительство), без предусмотренного ст. 26 Федерального закона от 8.11.2007 г. № 257-ФЗ согласия или с нарушением технических требований и условий, подлежащих обязательному исполнению, по требованию органа, уполномоченного на осуществление государственного строительного надзора, и (или) владельцев автомобильных дорог обязаны прекратить осуществление строительства, реконструкции объектов капитального строительства, установку рекламных конструкций, информационных щитов и указателей, осуществить снос незаконно возведенных объектов и сооружений и привести автомобильные дороги в первоначальное состояние. В случае отказа от исполнения таких требований владельцы автомобильных дорог выполняют работы по ликвидации возведенных объектов или сооружений с последующей компенсацией затрат на выполнение этих работ за счет лиц, виновных в незаконном возведении указанных объектов, сооружений, в соответствии с законодательством Российской Федерации. Порядок осуществления владельцем автомобильной дороги мониторинга соблюдения технических требований и условий, подлежащих обязательному исполнению, устанавливается федеральным органом исполнительной власти, осуществляющим функции по выработке государственной политики и нормативно-правовому регулированию в сфере дорожного хозяйства.

Статья 30. Приаэродромная территория.

Регламентирующий документ.

Воздушный кодекс Российской Федерации от 19.03.1997 № 60-ФЗ, ст. 47.

Порядок установления и размеры, режим использования территории.

В соответствии со ст. 47 Воздушного кодекса Российской Федерации от 19.03.1997 № 60-ФЗ, приаэродромная территория устанавливается решением уполномоченного Правительством Российской Федерации федерального органа исполнительной власти в целях обеспечения безопасности полетов воздушных судов, перспективного развития аэропорта и исключения негативного воздействия оборудования аэродрома и полетов воздушных судов на здоровье человека и окружающую среду в соответствии с Воздушным кодексом Российской Федерации от 19.03.1997 № 60-ФЗ, земельным законодательством, законодательством о градостроительной деятельности с учетом требований законодательства в области обеспечения санитарно-эпидемиологического благополучия населения. Указанным решением на приаэродромной территории устанавливаются ограничения использования земельных участков и (или) расположенных на них объектов недвижимости и осуществления экономической и иной деятельности в соответствии с Воздушным кодексом Российской Федерации от 19.03.1997 № 60-ФЗ.

Статья 31. Зоны минимальных расстояний до магистральных или промышленных трубопроводов (газопроводов, нефтепроводов и нефтепродуктопроводов, аммиакопроводов).

Регламентирующий документ.

Федеральный закон № 123-ФЗ «Технический регламент о требованиях пожарной безопасности», ст. 74.

СП 36.13330.2012 «Магистральные трубопроводы», п. 7.15, 7.16.

СанПиН 2.2.1/2.1.1.1200-03 «Санитарно-защитные зоны и санитарная классификация предприятий, сооружений и иных объектов», п. 2.7 (Требования настоящих санитарных правил распространяются на размещение, проектирование, строительство и эксплуатацию вновь строящихся, реконструируемых объектов, являющихся источниками воздействия на среду обитания и здоровье человека).

Федеральный закон от 31.03.1999 № 69-ФЗ "О газоснабжении в Российской Федерации", ст. 32.

Порядок установления и размеры, режим использования территории.

1. Противопожарные расстояния от оси подземных и надземных (в насыпи) магистральных, внутрипромысловых и местных распределительных газопроводов, нефтепроводов, нефтепродуктопроводов и конденсатопроводов до населенных пунктов, отдельных промышленных и сель-

Таблица 4 СП 36.13330.2012

Объекты, здания и сооружения	газопроводов						нефтепроводов и нефтепродуктопроводов					
	I		II		III		IV		V		VI	
	300 и менее	свыше 300 до 600	свыше 600 до 800	свыше 800 до 1000	свыше 1000 до 1200	свыше 1200 до 1400	300 и менее	свыше 300 и менее	300 и менее	свыше 300 до 500	свыше 500 до 1000	свыше 1000 до 1200
1. Города и другие населенные пункты; коллективные сады с садовыми домиками, дачными поселками; отдельные промышленные и сельско-хозяйственные предприятия; тепличные комбинаты и хозяйства; птицефабрики; молокозаводы; карьеры разработки полезных ископаемых; гаражи и открытые стоянки для автомобилей индивидуальных владельцев на количестве автомобилей более 20; отдельно стоящие здания с массовым сплечением людей (школы, больницы, клубы, детские сады и ясли, вокзалы и т.д.); жилые здания 3-этажные и выше; железнодорожные станции; аэропорты; морские и речные порты и пристани; гидротрестанции; гидротехнические сооружения морского и речного транспорта; очистные сооружения и насосные станции водопроводные, не относящиеся к магистральному трубопроводу; мосты железных дорог; общей сети и автомобильных дорог I и II категорий с пролетом свыше 20 м (при прокладке нефтепроводов и нефтепродуктопроводов ниже мостов по тещению); склады легковоспламеняющихся и горючих жидкостей и газов с объемом хранения свыше 1000 м ³ ; автозаправочные станции; мачты (башни) и сооружения микосанальной радиорелейной линии технологической связи трубопроводов, мачты (башни) и сооружения микосанальной радиорелейной линии связи операторов связи владельцев коммуникации	2	3	4	5	6	7	8	9	10	11	12	13
2. Железные дороги общей сети (на пертонах) и автотрассы категорий I - III, параллельно которым прокладывается трубопровод; отдельно стоящие: 1 - 2-этажные жилые здания; садовые домики, дачи; дома линейных обслуживающих; кладбища; сельско-хозяйственные фермы и отгороженные участки для организованного выпаса скота; полевые станы	75	125	150	200	225	250	75	100	50	75	100	100
3. Отдельно стоящие нежилые и подсобные строения; устья бурящихся и эксплуатируемых нефтяных, газовых и артезианских скважин; гаражи и открытые стоянки для автомобилей индивидуальных владельцев на 20 автомобилей и менее; канализационные сооружения; железные дороги промышленных предприятий; автомобильные дороги IV - V категорий, параллельно которым прокладывается трубопровод	30	50	100	150	175	200	30	50	30	30	30	50
4. Мосты железных дорог промышленных предприятий, автомобильных дорог категорий III, IV с пролетом свыше 20 м (при прокладке нефтепроводов и нефтепродуктопроводов ниже мостов по тещению)	75	125	150	200	225	250	75	125	75	100	150	200
5. Территории НПС, ПС, КС, установок комплексной подготовки нефти и газа, СПХГ, групповых и сборных пунктов промыслов, ППС, установок очистки и осушки газа	75	125	150	200	225	250	75	125	30	30	50	50
6. Вертодромы и посадочные площадки без базирования на них вертолетов	50	50	100	150	175	200	50	50	50	50	50	50
7. При прокладке подводных нефтепроводов и нефтепродуктопроводов выше по тещению:	-	-	-	-	-	-	-	-	300	300	300	500
от мостов железных и автомобильных дорог; промышленных предприятий и гидротехнических сооружений	-	-	-	-	-	-	-	-	1000	1000	1000	1500
от пристаней и речных вокзалов	-	-	-	-	-	-	-	-	3000	3000	3000	3000
8. Территории ПРС, АРС, регуляторных станций, в том числе шкаторного типа, предназначенных для обеспечения газом:	50	75	100	125	150	175	50	75	-	-	-	-
а) городов; населенных пунктов; предприятий, отдельных зданий и сооружений; других потребителей	25	25	25	25	25	25	25	25	-	-	-	-
б) объектов газопровода (пунктов замера расхода газа, термоэлектрогенераторов и т.д.)	-	-	-	-	-	-	-	-	-	-	-	-
9. Автоматизируемые электростанции с термоэлектрогенераторами; блок-контейнеры, обеспечивающие функционирование магистрального трубопровода; пункты контроля и управления линейной телемеханикой и автоматикой (ПКУ), связи	25	25	25	25	25	25	25	25	25	25	25	25
10. Магистральные оросительные каналы и коллекторы, реки и водотоки, вдоль которых прокладывается трубопровод; водозаборные сооружения и станции оросительных систем	25	25	25	25	25	25	25	25	75	100	150	200
11. Специальные предприятия, сооружения, площадки, охраняемые зоны, склады взрывчатых и взрывоопасных веществ, карьеры полевых ископаемых, добыча на которых производится с применением взрывных работ, склады скименных горючих газов	В соответствии с требованиями соответствующих документов в области технического регулирования и по согласованию с владельцами указанных объектов											
12. Воздушные линии электропередачи высокого напряжения, параллельно которым прокладывается трубопровод; воздушные линии электропередачи среднего напряжения, параллельно которым прокладывается трубопровод в стесненных условиях; опоры воздушных линий электропередачи высокого напряжения при пересечении их трубопроводом; открытые и закрытые трансформаторные подстанции и закрытые распределительные устройства напряжением 35 кВ и более	В соответствии с требованиями ПУЭ [3]											
13. Земляной амбар для аварийного выпуска нефти и конденсата из трубопровода	50	75	75	75	100	100	50	50	30	30	50	50
14. Кабели межгородской связи и силовые электрокабели	10	10	10	10	10	10	10	10	10	10	10	10
15. Мачты (башни) и сооружения несбулавомой микосанальной радиорелейной связи трубопроводов, термоэлектрогенераторы	15	15	15	15	15	15	15	15	15	15	15	15
16. Неиспользуемые услуги пункты кабельной связи и подземных термокамер	10	10	10	10	10	10	10	10	10	10	10	10
17. Водозаборные преэды, предназначенные только для обслуживания трубопроводов	Не менее 10											
Примечания	<p>1. Расстояния, указанные в таблице, следует принимать для городов и других населенных пунктов - от проектной городской черты на расчетный срок 20 - 25 лет; для отдельных промышленных предприятий, железнодорожных станций, аэродромов, морских и речных портов и пристаней, гидротехнических сооружений, складов горючих и легковоспламеняющихся материалов, артезианских скважин - от границ отдельных им территорий с учетом их развития; для железных дорог - от подошвы насыпи или бровки выемки со стороны трубопровода, но не менее 10 м от границы полосы отвода дороги; для автомобильных дорог - от подошвы насыпи земельного полотна; для всех мостов - от подошвы конусов; для отдельно стоящих зданий и строений - от ближайших выступающих их частей.</p> <p>2. Под отдельно стоящим зданием или строением следует понимать здание вне населенного пункта, на расстоянии не менее 50 м от соответствующих дорог.</p> <p>3. Минимальные расстояния от мостов железных и автомобильных дорог с пролетом 20 м и менее следует принимать такие же, как от соответствующих дорог.</p> <p>4. При соответствующих обоснованиях допускается сокращать указанные в гр. 3 - 9 настоящей таблицы (за исключением поз. 5, 8, 10, 13 - 16) и в гр. 2 только для поз. 1 - 6 расстояния от газопроводов не более чем на 30 % при условии отнесения участков трубопроводов к категории II со 100 %-ным контролем монтажных сварных соединений рентгеновским или гамма-лучами и не более чем на 50 % при отнесении их к категории В, при этом указанные в поз. 3 расстояния допускается сокращать не более чем на 30 % при условии отнесения участков трубопроводов к категории Б, указанные в поз. 1, 4 и 10 настоящей таблицы расстояния для нефтепроводов и нефтепродуктопроводов допускается сокращать не более чем на 30 % при условии увеличения номинальной (расчетной) толщины стенки труб на такую величину в процентах, на которую сокращается расстояние.</p> <p>5. Минимальные расстояния от осей газопроводов до зданий и сооружений при надземной прокладке, предусмотренные в 2 раза, в поз. 2 - 6, 8 - 10 и 13 - в 1,5 раза. Данное требование относится к участкам надземной прокладки протяженностью свыше 150 м.</p> <p>6. При расположении зданий и сооружений на отметках выше отметок нефтепроводов и нефтепродуктопроводов допускается уменьшение указанных в поз. 1, 2, 4 и 10 расстояний до 25 % при условии, что принятые расстояния должны быть не менее 50 м.</p> <p>7. При надземной прокладке нефтепроводов и нефтепродуктопроводов допускается уменьшение указанных в таблице расстояний до осей трубопроводов следует принимать по настоящей таблице как для подземных нефтепроводов, но не менее 50 м.</p> <p>8. Для газопроводов, прокладываемых в лесных районах, минимальные расстояния от железных и автомобильных дорог допускается сокращать на 30 %.</p> <p>9. Указанные в поз. 7 настоящей таблицы минимальные расстояния от подводных переходов нефтепроводов и нефтепродуктопроводов допускается уменьшать до 50 % при условии строительства перехода в автомобильном трубопровода (или тоннели) до верхней образующей не менее 6 м на всем протяжении руслового участка и не менее 3 м от линии предельного размыва русла (рассчитанной или при укладке этих трубопроводов в стальных футлярах).</p> <p>11. Знак «» в таблице означает, что расстояние не регламентируется.</p>											



скохозяйственных организаций, зданий и сооружений, а также от компрессорных станций, газораспределительных станций, нефтеперекачивающих станций до населенных пунктов, промышленных и сельскохозяйственных организаций, зданий и сооружений должны соответствовать требованиям к минимальным расстояниям, установленным техническими регламентами, принятыми в соответствии с Федеральным законом "О техническом регулировании", для этих объектов, в зависимости от уровня рабочего давления, диаметра, степени ответственности объектов, а для трубопроводов сжиженных углеводородных газов также от рельефа местности, вида и свойств перекачиваемых сжиженных углеводородных газов.

П. 7.15, 7.16 СП 36.13330.2012 «Магистральные трубопроводы» включены в "Перечень национальных стандартов и сводов правил (частей таких стандартов и сводов правил), в результате применения которых на обязательной основе обеспечивается соблюдение требований Федерального закона "Технический регламент о безопасности зданий и сооружений", утв. постановлением Правительства РФ от 26 декабря 2014 года № 1521.

До дня установления зоны минимальных расстояний до магистральных или промышленных трубопроводов (газопроводов, нефтепроводов и нефтепродуктопроводов, аммиакопроводов) в соответствии со статьей 106 Земельного кодекса Российской Федерации и с утвержденным Правительством Российской Федерации положением о такой зоне строительство, реконструкция зданий, сооружений в границах минимальных расстояний до указанных трубопроводов допускаются только по согласованию с организацией - собственником системы газоснабжения, собственником нефтепровода, собственником нефтепродуктопровода или уполномоченной ими организацией.

2. Расстояния от оси подземных и наземных (в насыпи) трубопроводов до населенных пунктов, отдельных промышленных и сельскохозяйственных предприятий, зданий и сооружений должны приниматься в зависимости от класса и диаметра трубопроводов, степени ответственности объектов и необходимости обеспечения их безопасности, но не менее значений, указанных в таблице 4 (п. 7.15 СП 36.13330.2012).

Таблица 4 СП 36.13330.2012

3. Расстояния от КС, ГРС, НПС, ПС до населенных пунктов, промышленных предприятий, зданий и сооружений следует принимать в зависимости от класса и диаметра газопровода и категории НПС, ПС и необходимости обеспечения их безопасности, но не менее значений, указанных

в таблице 5 (п. 7.16 СП 36.13330.2012).

Таблица 5 СП 36.13330.2012

4. Здания, строения и сооружения, построенные ближе установленных строительными нормами и правилами минимальных расстояний до объектов систем газоснабжения, подлежат сносу за счет средств юридических и физических лиц, допустивших нарушения.

Статья 32. Охранные зоны объектов газораспределительной сети.

Регламентирующий документ.

Постановление Правительства РФ от 20 ноября 2000 г. № 878 "Об утверждении Правил охраны газораспределительных сетей".

Порядок установления и размеры.

Для газораспределительных сетей установлены следующие охранные зоны:

а) вдоль трасс наружных газопроводов - в виде территории, ограниченной условными линиями, проходящими на расстоянии 2 метров с каждой стороны газопровода;

б) вдоль трасс подземных газопроводов из полиэтиленовых труб при использовании медного провода для обозначения трассы газопровода - в виде территории, ограниченной условными линиями, проходящими на расстоянии 3 метров от газопровода со стороны провода и 2 метров - с противоположной стороны;

г) вокруг отдельно стоящих газорегуляторных пунктов - в виде территории, ограниченной замкнутой линией, проведенной на расстоянии 10 метров от границ этих объектов. Для газорегуляторных пунктов, пристроенных к зданиям, охранный зона не регламентируется;

е) вдоль трасс межпоселковых газопроводов, проходящих по лесам и древесно-кустарниковой растительности, - в виде просек шириной 6 метров, по 3 метра с каждой стороны газопровода. Для наземных участков газопроводов расстояние от деревьев до трубопровода должно быть не менее высоты деревьев в течение всего срока эксплуатации газопровода.

Отсчет расстояний при определении охранных зон газопроводов производится от оси газопровода - для однопроводных газопроводов и от осей крайних ниток газопроводов - для многопроводных.

Утверждение границ охранных зон газораспределительных сетей и наложение ограничений (обременений) на входящие в них земельные участки, производятся на основании заявления об утверждении границ охранный зоны газораспределительных сетей и сведений о границах охранный зоны газораспределительных сетей, которые должны содержать текстовое и графическое описание местоположения границ такой зоны, перечень координат

характерных точек этих границ в системе координат, установленной для ведения государственного кадастра недвижимости, органами исполнительной власти субъектов Российской Федерации по согласованию с собственниками, владельцами или пользователями земельных участков - для проектируемых газораспределительных сетей и без согласования с указанными лицами - для существующих газораспределительных сетей.

Режим использования территории.

На земельные участки, входящие в охранные зоны газораспределительных сетей, в целях предупреждения их повреждения или нарушения условий их нормальной эксплуатации, налагаются ограничения (обременения), которыми запрещается юридическим и физическим лицам, являющимся собственниками, владельцами или пользователями земельных участков, расположенных в пределах охранных зон газораспределительных сетей, либо проектирующим объекты жилищно-гражданского и производственного назначения, объекты инженерной, транспортной и социальной инфраструктуры, либо осуществляющим в границах указанных земельных участков любую хозяйственную деятельность:

а) строить объекты жилищно-гражданского и производственного назначения;

б) сносить и реконструировать мосты, коллекторы, автомобильные и железные дороги с расположенными на них газораспределительными сетями без предварительного выноса этих газопроводов по согласованию с эксплуатационными организациями;

в) разрушать берегоукрепительные сооружения, водопропускные устройства, земляные и иные сооружения, предохраняющие газораспределительные сети от разрушений;

г) перемещать, повреждать, засыпать и уничтожать опознавательные знаки, контрольно-измерительные пункты и другие устройства газораспределительных сетей;

д) устраивать свалки и склады, разливать растворы кислот, солей, щелочей и других химически активных веществ;

е) огораживать и перегораживать охранные зоны, препятствовать доступу персонала эксплуатационных организаций к газораспределительным сетям, проведению обслуживания и устранению повреждений газораспределительных сетей;

ж) разводить огонь и размещать источники огня;

з) рыть погребов, копать и обрабатывать почву сельскохозяйственными и мелиоративными орудиями и механизмами на глубину более 0,3 метра;

и) открывать калитки и двери газоре-

Таблица 5 СП 36.13330.2012

Объекты, здания и сооружения	Минимальные расстояния, м								от НПС, ПС		
	Класс газопровода								Категория НПС, ПС		
	I				II				III	II	I
	Номинальный диаметр газопровода DN										
300 и менее	свыше 300 до 600	свыше 600 до 800	свыше 800 до 1000	свыше 1000 до 1200	свыше 1200 до 1400	300 и менее	свыше 300				
1. Города и другие населенные пункты; коллективные сады с садовыми домиками, дачные поселки; отдельные промышленные и сельскохозяйственные предприятия, тепличные комбинаты и хозяйства; птицефабрики; молокозаводы; карьеры разработки полезных ископаемых; гаражи и открытые стоянки для автомобилей индивидуальных владельцев на количество автомобилей свыше 20; установки комплексной подготовки нефти и газа и их групповые и сборные пункты; отдельно стоящие здания с массовым скоплением людей (школы, больницы, клубы, детские сады и ясли, вокзалы и т.д.); 3-этажные жилые здания и выше; железнодорожные станции; аэропорты; морские и речные порты и пристани; гидроэлектростанции; гидротехнические сооружения морского и речного транспорта; мачты (башни) и сооружения многоканальной радиорелейной линии технологической связи трубопроводов; мачты (башни) и сооружения многоканальной радиорелейной связи Министерства связи России и других ведомств; телевизионные башни	500 150	500 175	700 200	700 250	700 300	700 350	500 100	500 125	100	150	200
2. Мосты железных дорог общей сети и автомобильных дорог категорий I и II с пролетом свыше 20 м (при прокладке нефтепроводов и нефтепродуктопроводов ниже мостов по течению); склады легковоспламеняющихся и горючих жидкостей и газов с объемом хранения свыше 1000 м ³ ; автозаправочные станции; водопроводные сооружения, не относящиеся к магистральному трубопроводу	250 150	300 175	300 200	400 220	450 250	500 300	250 100	300 125	100	150	200
3. Железные дороги общей сети (на перегонах) и автодороги категорий I - III; отдельно стоящие: 1 - 2-этажные жилые здания; дома линейных обходчиков; кладбища; сельскохозяйственные фермы и огороженные участки для организованного выпаса скота; полевые станы	100 75	150 125	200 150	250 200	300 225	350 250	75 75	150 100	50	75	100
4. Мосты железных дорог промышленных предприятий, автомобильных дорог категорий III - V с пролетом свыше 20 м	125 100	150 125	200 150	250 200	300 225	350 250	100 75	150 125	100	150	200
5. Железные дороги промышленных предприятий	75 50	100 75	150 100	175 150	200 175	250 200	50 50	100 75	50	75	100
6. Автомобильные дороги категорий IV и V	75 50	100 75	150 100	175 150	200 175	250 200	50 50	100 75	20	20	50
7. Отдельно стоящие нежилые и подсобные строения (сарай и т.п.); устья бурящихся и эксплуатируемых нефтяных, газовых и артезианских скважин; гаражи и открытые стоянки для автомобилей индивидуальных владельцев на 20 автомобилей и менее; очистные сооружения и насосные станции канализации	50 50	75 75	150 100	200 150	225 175	250 200	50 30	75 50	30	50	75
8. Открытые распределительные устройства 35, 110, 220 кВ электроподстанций, питающих КС, НТЭС и ПС магистральных трубопроводов и других потребителей	100	100	100	100	100	100	100	100	100	100	100
9. Открытые распределительные устройства 35; 100; 220 кВ электроподстанций, питающих КС, НПС и ПС магистральных трубопроводов	На территории КС, НПС и ПС с соблюдением противопожарных разрывов от зданий и сооружений										
10. Лесные массивы пород:											
а) хвойных	50	50	50	75	75	75	50	50	50	50	50
б) лиственных	20	20	20	30	30	30	20	20	20	20	20
11. Вертодромы и посадочные площадки без базирования на них вертолетов:											
с максимальной взлетной массой более 10 тонн	100	100	150	200	225	250	100	100	100	100	100
с максимальной взлетной массой от 5 до 10 тонн	75	75	150	200	225	250	75	75	75	75	75
с максимальной взлетной массой менее 5 тонн											
(высота зданий и сооружений трубопроводов, находящихся в полосе воздушных подходов вертолетов, не должна превышать размера плоскости ограничения высоты препятствий согласно требованиям нормативных документов Росавиации, утвержденных в установленном порядке)	60	75	150	200	225	250	60	60	60	60	75
12. Специальные предприятия, сооружения, площадки, охраняемые зоны, склады взрывчатых и взрывоопасных веществ; карьеры полезных ископаемых, добыча на которых проводится с применением взрывных работ; склады сжиженных горючих газов	В соответствии с требованиями соответствующих документов в области технического регулирования и по согласованию с владельцами указанных объектов										
13. Воздушные линии электропередачи высокого напряжения, напряжением, кВ:											
до 20	80								40		
35	80								40		
110	100								60		
150	120								80		
220	140								100		
330	160								120		
500	180								150		
750	200								150		
14. Факел для сжигания газа	100	100	100	100	100	100	100	100	-	-	-
Примечания											
1. Расстояния, указанные над чертой в поз. 1 - 7 настоящей таблицы, относятся к КС, под чертой - к ГРС.											
2. Примечания 1 - 3 к таблице 4 распространяются и на данную таблицу.											
3. Категории НПС и ПС надлежит принимать:											
категория I - при емкости резервуарного парка свыше 100000 м ³ ;											
категория II - при емкости резервуарного парка от 20000 до 100000 м ³ включительно; категория III - при емкости резервуарного парка до 20000 м ³ и НПС, ПС без резервуарных парков.											
4. Расстояния следует принимать: для зданий и сооружений по поз. 1 - от здания компрессорного цеха; для НПС, ПС, ГРС и зданий и сооружений по поз. 1 - 14 и для КС по поз. 2 - 14 - от ограды станций.											
5. Мачты (башни) радиорелейной линии связи трубопроводов допускается располагать на территории КС, НПС и ПС, при этом расстояние от места установки мачт до технологического оборудования должно быть не менее высоты мачты.											
6. Мачты (башни) малоканальной необслуживаемой радиорелейной связи допускается располагать на территории ГРС, при этом расстояние от места установки мачты до технологического оборудования газораспределительных станций должно быть не менее высоты мачты.											
7. НПС, ПС должна располагаться, как правило, ниже отметок населенных пунктов и других объектов. При разработке соответствующих мероприятий, предотвращающих разлив нефти или нефтепродуктов при аварии, допускается располагать указанные станции на одинаковых отметках или выше населенных пунктов и промышленных предприятий.											
8. Знак «» в таблице означает, что расстояние не регламентируется.											
9. При размещении на ГРС и КС одоризационных установок расстояние от них до населенных пунктов следует принимать с учетом предельно допустимых концентраций вредных веществ в атмосфере воздуха населенных пунктов, установленных Минздравсоцразвития России.											
10. Расстояния от наземных резервуаров, резервуарного парка до автомобильных дорог категорий I - V должно быть не менее 100 м.											



гуляторных пунктов, станций катодной и дренажной защиты, люки подземных колодцев, включать или отключать электрооборудование средств связи, освещения и систем телемеханики;

к) набрасывать, приставлять и привязывать к опорам и надземным газопроводам, ограждениям и зданиям газораспределительных сетей посторонние предметы, лестницы, влезать на них;

л) самовольно подключаться к газораспределительным сетям.

Хозяйственная деятельность в охранных зонах газораспределительных сетей, не предусмотренная пунктами 14 и 15 Правил охраны газораспределительных сетей, при которой производится нарушение поверхности земельного участка и обработка почвы на глубину более 0,3 метра, осуществляется на основании письменного разрешения эксплуатационной организации газораспределительных сетей.

Юридические и физические лица, ведущие хозяйственную деятельность на земельных участках, расположенных в охранной зоне газораспределительной сети, обязаны принимать все зависящие от них меры, способствующие сохранности сети, и не препятствовать доступу технического персонала эксплуатационной организации к газораспределительной сети. В случае прохождения газораспределительной сети по территории запретных зон и специальных объектов персоналу эксплуатационной организации выдаются пропуска (разрешения) для доступа к сети в любое время суток без взимания платы.

Статья 33. Охранные зоны объектов магистральных газопроводов.

Регламентирующий документ.

Правила охраны магистральных газопроводов (утв. Постановлением Правительства РФ от 8 сентября 2017 г. № 1083).

Порядок установления и размеры.

Охранные зоны объектов магистральных газопроводов (далее - охранные зоны) устанавливаются:

а) вдоль линейной части магистрального газопровода - в виде территории, ограниченной условными параллельными плоскостями, проходящими на расстоянии 25 метров от оси магистрального газопровода с каждой стороны;

б) вдоль линейной части многониточного магистрального газопровода - в виде территории, ограниченной условными параллельными плоскостями, проходящими на расстоянии 25 метров от осей крайних ниток магистрального газопровода;

в) вдоль подводных переходов магистральных газопроводов через водные преграды - в виде части водного объекта от поверхности до дна, ограниченной

условными параллельными плоскостями, отстоящими от оси магистрального газопровода на 100 метров с каждой стороны;

г) вдоль газопроводов, соединяющих объекты подземных хранилищ газа, - в виде территории, ограниченной условными параллельными плоскостями, проходящими на расстоянии 25 метров от осей газопроводов с каждой стороны;

д) вокруг компрессорных станций, газоизмерительных станций, газораспределительных станций, узлов и пунктов редуцирования газа, станций охлаждения газа - в виде территории, ограниченной условной замкнутой линией, отстоящей от внешней границы указанных объектов на 100 метров с каждой стороны;

е) вокруг наземных сооружений подземных хранилищ газа - в виде территории, ограниченной условной замкнутой линией, отстоящей от внешней границы указанных объектов на 100 метров с каждой стороны.

Режим использования территории.

В охранных зонах запрещается:

а) перемещать, засыпать, повреждать и разрушать контрольно-измерительные и контрольно-диагностические пункты, предупредительные надписи, опознавательные и сигнальные знаки местонахождения магистральных газопроводов;

б) открывать двери и люки необслуживаемых усилительных пунктов на кабельных линиях связи, калитки ограждений узлов линейной арматуры, двери установок электрохимической защиты, люки линейных и смотровых колодцев, открывать и закрывать краны, задвижки, отключать и включать средства связи, энергоснабжения, устройства телемеханики магистральных газопроводов;

в) устраивать свалки, осуществлять сброс и слив едких и коррозионно-агрессивных веществ и горюче-смазочных материалов;

г) складировать любые материалы, в том числе горюче-смазочные, или размещать хранилища любых материалов;

д) повреждать берегозащитные, водовыпускные сооружения, земляные и иные сооружения (устройства), предохраняющие магистральный газопровод от разрушения;

е) осуществлять постановку судов и плавучих объектов на якорь, добычу морских млекопитающих, рыболовство придонными орудиями добычи (вылова) водных биологических ресурсов, плавание с вытравленной якорь-цепью;

ж) проводить дноуглубительные и другие работы, связанные с изменением дна и берегов водных объектов, за исключением работ, необходимых для технического обслуживания объекта магистрального газопровода;

з) проводить работы с использованием

ударно-импульсных устройств и вспомогательных механизмов, сбрасывать грузы;

и) осуществлять рекреационную деятельность, кроме деятельности, предусмотренной подпунктом "ж", разводиться костры и размещать источники огня;

к) огораживать и перегораживать охранные зоны;

л) размещать какие-либо здания, строения, сооружения, не относящиеся к объектам, указанным в пункте 2 Правил охраны магистральных газопроводов, за исключением объектов, указанных в подпунктах "д" - "к" и "м";

м) осуществлять несанкционированное подключение (присоединение) к магистральному газопроводу.

В охранных зонах собственник или иной законный владелец земельного участка может производить полевые сельскохозяйственные работы и работы, связанные с временным затоплением орошаемых сельскохозяйственных земель, предварительно письменно уведомив собственника магистрального газопровода или организацию, эксплуатирующую магистральный газопровод.

В охранных зонах с письменного разрешения собственника магистрального газопровода или организации, эксплуатирующей магистральный газопровод (далее - разрешение на производство работ), допускается:

а) проведение горных, взрывных, строительных, монтажных, мелиоративных работ, в том числе работ, связанных с затоплением земель;

б) осуществление посадки и вырубки деревьев и кустарников;

в) проведение погрузочно-разгрузочных работ, устройство водопоев скота, копка и заготовка льда;

г) проведение земляных работ на глубине более чем 0,3 метра, планировка грунта;

д) сооружение запруд на реках и ручьях;

е) складирование кормов, удобрений, сена, соломы, размещение полевых станов и загонов для скота;

ж) размещение туристских стоянок;

з) размещение гаражей, стоянок и парковок транспортных средств;

и) сооружение переездов через магистральные газопроводы;

к) прокладка инженерных коммуникаций;

л) проведение инженерных изысканий, связанных с бурением скважин и устройством шурфов;

м) устройство причалов для судов и пляжей;

н) проведение работ на объектах транспортной инфраструктуры, находящихся на территории охранной зоны;

о) проведение работ, связанных с вре-

менным затоплением земель, не относящихся к землям сельскохозяйственного назначения.

Земляные работы, указанные в подпункте "г", в полосе шириной 2 метра по обе стороны от оси магистрального газопровода должны производиться только в присутствии представителя собственника магистрального газопровода или организации, эксплуатирующей магистральный газопровод.

При обнаружении на территории производства работ подземных инженерных коммуникаций, сооружений, не указанных в разрешении на производство работ, работы должны быть немедленно остановлены, приняты меры по обеспечению сохранности этих инженерных коммуникаций, сооружений, а также по вызову представителя собственника магистрального газопровода или организации, эксплуатирующей магистральный газопровод.

До начала работ организации или физические лица, получившие разрешение на производство работ, должны совместно с собственником магистрального газопровода или организацией, эксплуатирующей магистральный газопровод, разработать мероприятия, обеспечивающие безопасное производство работ и сохранность магистрального газопровода.

При проведении работ в охранных зонах (в том числе при строительстве коммуникаций параллельно действующим магистральным газопроводам) осуществление отвала грунта из траншеи на магистральный газопровод запрещается.

В случае повреждения магистрального газопровода или обнаружения утечки газа в процессе выполнения работ, лица, выполняющие работы, и технические средства должны быть немедленно выведены за пределы опасной территории, а собственник магистрального газопровода или организация, эксплуатирующая магистральный газопровод, извещены о происшествии.

До прибытия представителей собственника магистрального газопровода или организации, эксплуатирующей магистральный газопровод, лицо, ответственное за производство работ, должно принять меры, предупреждающие доступ в опасную зону посторонних лиц и транспортных средств.

Лица, выполняющие осмотр или обслуживание инженерных коммуникаций и объектов, находящихся в районе прохождения магистрального газопровода, а также иные лица, обнаружившие повреждение магистрального газопровода или выход (утечку) транспортируемого газа, обязаны немедленно сообщить об этом собственнику магистрального газопровода или организации, эксплуатирующей соответ-

ствующий магистральный газопровод.

Статья 34. Охранные зоны магистральных трубопроводов.

Регламентирующий документ.

Правила охраны магистральных трубопроводов (утв. постановлением Госгортехнадзора РФ от 24 апреля 1992 г. № 9; утв. Заместителем Министра топлива и энергетики 29 апреля 1992 г.).

СП 42.13330.2011 «СНиП 2.07.01-89* Градостроительство. Планировка и застройка городских и сельских поселений», п. 14.6.

Порядок установления и размеры.

Для исключения возможности повреждения трубопроводов (при любом виде их прокладки) устанавливаются охранные зоны:

- вдоль трасс трубопроводов, транспортирующих нефть, природный газ, нефтепродукты, нефтяной и искусственный углеводородные газы, - в виде участка земли, ограниченного условными линиями, проходящими в 25 м от оси трубопровода с каждой стороны;
- вдоль трасс трубопроводов, транспортирующих сжиженные углеводородные газы, нестабильные бензин и конденсат, - в виде участка земли, ограниченного условными линиями, проходящими в 100 м от оси трубопровода с каждой стороны;
- вдоль трасс многониточных трубопроводов - в виде участка земли, ограниченного условными линиями, проходящими на указанных выше расстояниях от осей крайних трубопроводов;
- вдоль подводных переходов - в виде участка водного пространства от водной поверхности до дна, заключенного между параллельными плоскостями, отстоящими от осей крайних ниток переходов на 100 м с каждой стороны;
- вокруг емкостей для хранения и разгазирования конденсата, земляных амбаров для аварийного выпуска продукции - в виде участка земли, ограниченного замкнутой линией, отстоящей от границ территорий указанных объектов на 50 м во все стороны;
- вокруг технологических установок подготовки продукции к транспорту, головных и промежуточных перекачивающих и наливных насосных станций, резервуарных парков, компрессорных и газораспределительных станций, узлов измерения продукции, наливных и сливных эстакад, станций подземного хранения газа, пунктов подогрева нефти, нефтепродуктов - в виде участка земли, ограниченного замкнутой линией, отстоящей от границ территорий указанных объектов на 100 м во все стороны.

Режим использования территории.

Размещение зданий, сооружений и коммуникаций инженерной и транспортной инфраструктур запрещается в охранных зонах магистральных продуктопроводов.

В охранных зонах трубопроводов запрещается производить всякого рода действия, могущие нарушить нормальную эксплуатацию трубопроводов либо привести к их повреждению, в частности:

а) перемещать, засыпать и ломать опознавательные и сигнальные знаки, контрольно-измерительные пункты;

б) открывать люки, калитки и двери не обслуживаемых усилительных пунктов кабельной связи, ограждений узлов линейной арматуры, станций катодной и дренажной защиты, линейных и смотровых колодцев и других линейных устройств, открывать и закрывать краны и задвижки, отключать или включать средства связи, энергоснабжения и телемеханики трубопроводов;

в) устраивать всякого рода свалки, выливать растворы кислот, солей и щелочей;

г) разрушать берегоукрепительные сооружения, водопропускные устройства, земляные и иные сооружения (устройства), предохраняющие трубопроводы от разрушения, а прилегающую территорию и окружающую местность - от аварийного разлива транспортируемой продукции;

д) бросать якоря, проходить с отданными якорями, цепями, лотами, волокушами и тралами, производить дноуглубительные и землечерпальные работы;

е) разводить огонь и размещать какие-либо открытые или за крытые источники огня.

В охранных зонах трубопроводов без письменного разрешения предприятий трубопроводного транспорта запрещается:

а) возводить любые постройки и сооружения;

на расстоянии ближе 1000 м от оси аммиакопровода запрещается: строить коллективные сады с жилыми домами, устраивать массовые спортивные соревнования, соревнования с участием зрителей, купания, массовый отдых людей, любительское рыболовство, расположение временных полевых жилищ и станов любого назначения, загоны для скота;

б) высаживать деревья и кустарники всех видов, складировать корма, удобрения, материалы, сено и солому, располагать коновязи, содержать скот, выделять рыбопромысловые участки, производить добычу рыбы, а также водных животных и растений, устраивать водопои, производить колку и заготовку льда;

в) сооружать проезды и переезды через трассы трубопроводов, устраивать стоянки автомобильного транспорта, тракторов и механизмов, размещать сады и огороды;



г) производить мелиоративные земляные работы, сооружать оросительные и осушительные системы;

д) производить всякого рода открытые и подземные, горные, строительные, монтажные и взрывные работы, планировку фунда.

Письменное разрешение на производство взрывных работ в охранных зонах трубопроводов выдается только после представления предприятием, производящим эти работы, соответствующих материалов, предусмотренных действующими Едиными правилами безопасности при взрывных работах;

е) производить геолого-съёмочные, геолого-разведочные, поисковые, геодезические и другие изыскательские работы, связанные с устройством скважин, шурфов и взятием проб грунта (кроме почвенных образцов).

Предприятия и организации, получившие письменное разрешение на ведение в охранных зонах трубопроводов работ, обязаны выполнять их с соблюдением условий, обеспечивающих сохранность трубопроводов и опознавательных знаков, и несут ответственность за повреждение последних.

Статья 34.1. Охранные зоны тепловых сетей.

Регламентирующий документ.

Приказ Минстроя РФ от 17.08.1992 № 197 "О типовых правилах охраны коммунальных тепловых сетей".

Порядок установления и размеры.

Охранные зоны тепловых сетей устанавливаются вдоль трасс прокладки тепловых сетей в виде земельных участков шириной, определяемой углом естественного откоса грунта, но не менее 3 метров в каждую сторону, считая от края строительных конструкций тепловых сетей или от наружной поверхности изолированного теплопровода бесканальной прокладки.

Минимально допустимые расстояния от тепловых сетей до зданий, сооружений, линейных объектов определяются в зависимости от типа прокладки, а также климатических условий конкретной местности и подлежат обязательному соблюдению при проектировании, строительстве и ремонте указанных объектов в соответствии с требованиями СНиП 2.04.07-86* "Тепловые сети" (прил. 6).

Режим использования территории.

1. Типовые правила охраны коммунальных тепловых сетей должны выполняться предприятиями и организациями независимо от их организационно-правовой формы, осуществляющими строительство, реконструкцию, техническое перевооружение и эксплуатацию тепловых сетей

на территории городов и других населенных пунктов, а также переустройство и эксплуатацию дорог, трамвайных и железнодорожных путей, переездов, зеленых насаждений, подземных и надземных сооружений в непосредственной близости от тепловых сетей.

3. Предприятия, организации, граждане в охранных зонах тепловых сетей обязаны выполнять требования работников предприятий, в ведении которых находятся тепловые сети, направленные на обеспечение сохранности тепловых сетей и предотвращение несчастных случаев.

5. В пределах охранных зон тепловых сетей не допускается производить действия, которые могут повлечь нарушения в нормальной работе тепловых сетей, их повреждение, несчастные случаи или препятствующие ремонту:

- размещать автозаправочные станции, хранилища горюче-смазочных материалов, складировать агрессивные химические материалы;
- загромождать подходы и подъезды к объектам и сооружениям тепловых сетей, складировать тяжелые и громоздкие материалы, возводить временные строения и заборы;
- устраивать спортивные и игровые площадки, неорганизованные рынки, остояночные пункты общественного транспорта, стоянки всех видов машин и механизмов, гаражи, огороды и т.п.;
- устраивать всякого рода свалки, разжигать костры, сжигать бытовой мусор или промышленные отходы;
- производить работы ударными механизмами, производить сброс и слив едких и коррозионно-активных веществ и горюче-смазочных материалов;
- проникать в помещения павильонов, центральных и индивидуальных тепловых пунктов посторонним лицам; открывать, снимать, засыпать люки камер тепловых сетей; сбрасывать в камеры мусор, отходы, снег и т.д.;
- снимать покровный металлический слой тепловой изоляции; разрушать тепловую изоляцию; ходить по трубопроводам надземной прокладки (переход через трубы разрешается только по специальным переходным мостикам);
- занимать подвалы зданий, особенно имеющих опасность затопления, в которых проложены тепловые сети или оборудованы тепловые вводы под мастерские, склады, для иных целей; тепловые вводы в здания должны быть загерметизированы.
- 6. В пределах территории охранных зон тепловых сетей без письменного согласия предприятий и организаций, в ведении которых находятся эти сети,

запрещается:

- производить строительство, капитальный ремонт, реконструкцию или снос любых зданий и сооружений;
- производить земляные работы, планировку грунта, посадку деревьев и кустарников, устраивать монументальные клумбы;
- производить погрузочно-разгрузочные работы, а также работы, связанные с разбиванием грунта и дорожных покрытий;
- сооружать переезды и переходы через трубопроводы тепловых сетей.

7. Проведение перечисленных в п. 6 работ должно согласовываться с владельцами тепловых сетей не менее чем за 3 дня до начала работ. Присутствие представителя владельца тепловых сетей необязательно, если это предусмотрено согласованием.

Предприятия, получившие письменное разрешение на ведение указанных работ в охранных зонах тепловых сетей, обязаны выполнять их с соблюдением условий, обеспечивающих сохранность этих сетей.

Статья 35. Охранные зоны объектов по производству электрической энергии.

Регламентирующий документ.

Постановление Правительства РФ от 18.11.2013 № 1033 "О порядке установления охранных зон объектов по производству электрической энергии и особых условий использования земельных участков, расположенных в границах таких зон".

Порядок установления и размеры.

Под объектами по производству электрической энергии понимаются энергетические установки, предназначенные для производства электрической или тепловой энергии, состоящие из сооружений, оборудования для преобразования различных видов энергии в электрическую или электрическую и тепловую и распределительных устройств, мощность которых составляет 500 кВт и более (далее - объекты).

Решение об установлении границ охранных зоны принимается федеральным органом исполнительной власти, уполномоченным на осуществление федерального государственного энергетического надзора

Охранная зона устанавливается вдоль границы земельного участка, предоставленного для размещения объекта по производству электрической энергии, в виде части поверхности участка земли, ограниченной линией, параллельной границе земельного участка, предоставленного для размещения объекта по производству электрической энергии:

а) на расстоянии 50 метров от указанной границы - для объектов высокой категории опасности;

б) на расстоянии 30 метров от указанной границы - для объектов средней категории опасности;

в) на расстоянии 10 метров от указанной границы - для объектов низкой категории опасности и объектов, категория опасности которых не определена в установленном законодательством Российской Федерации порядке.

Охранная зона устанавливается в отношении следующих объектов вспомогательного назначения, задействованных в едином технологическом цикле производства электрической энергии, размещенных за границами земельного участка, предоставленного для размещения объекта по производству электрической энергии:

а) подземные линейные гидротехнические сооружения (напорные деривационные туннели и др.) в виде части поверхности участка земли, ограниченной параллельными вертикальными плоскостями, отстоящими на 30 метров от внешнего края указанного гидротехнического сооружения по обе его стороны на глубину, соответствующую глубине прокладки подземного линейного гидротехнического сооружения;

б) резервуары для хранения топлива, береговые насосные станции, объекты промышленных стоков в виде части поверхности участка земли, ограниченной линией, параллельной границе земельного участка, предоставленного для размещения объекта, на расстоянии 10 метров от границы земельного участка.

Режим использования территории.

Ограничения и запреты, установленные Правилами установления охранных зон объектов по производству электрической энергии и особых условий использования земельных участков, расположенных в границах таких зон, утвержденными постановлением Правительства РФ от 18.11.2013 № 1033, не применяются к зданиям, сооружениям и иным объектам, размещенным в границах охранных зон объектов по производству электрической энергии до даты вступления в силу постановления Правительства РФ от 18.11.2013 № 1033.

В охранных зонах запрещается осуществлять действия, которые могут нарушить безопасную работу объектов, в том числе привести к их повреждению или уничтожению и (или) повлечь причинение вреда жизни, здоровью граждан и имуществу физических или юридических лиц, а также нанесение вреда окружающей среде и возникновение пожаров и чрезвычайных ситуаций, а именно:

а) убирать, перемещать, засыпать и повреждать предупреждающие знаки;

б) размещать кладбища, скотомогильники, захоронения отходов производства

и потребления, радиоактивных, химических, взрывчатых, токсичных, отравляющих и ядовитых веществ;

в) производить сброс и слив едких и коррозионных веществ, в том числе растворов кислот, щелочей и солей, а также горюче-смазочных материалов;

г) разводить огонь и размещать какие-либо открытые или закрытые источники огня;

д) проводить работы, размещать объекты и предметы, возводить сооружения, которые могут препятствовать доступу к объектам, без создания необходимых для такого доступа проходов и подъездов;

е) производить работы ударными механизмами, сбрасывать тяжести массой свыше 5 тонн;

ж) складировать любые материалы, в том числе взрывоопасные, пожароопасные и горюче-смазочные.

В пределах охранных зон без письменного согласования владельцев объектов юридическим и физическим лицам запрещается:

а) размещать детские и спортивные площадки, стадионы, рынки, торговые точки, полевые станы, загоны для скота, гаражи и стоянки всех видов машин и механизмов;

б) проводить любые мероприятия, связанные с пребыванием людей, не занятых выполнением работ, разрешенных в установленном порядке;

в) осуществлять горные, взрывные, мелиоративные работы, в том числе связанные с временным затоплением земель.

Статья 36. Охранные зоны объектов электросетевого хозяйства.

Регламентирующий документ.

Постановление Правительства РФ от 24 февраля 2009 г. № 160 «О порядке установления охранных зон объектов электросетевого хозяйства и особых условий использования земельных участков, расположенных в границах таких зон».

СанПиН 2.2.1/2.1.1.1200-03 «Санитар-

но-защитные зоны и санитарная классификация предприятий, сооружений и иных объектов», п. 6.3.

Порядок установления и размеры.

Охранные зоны устанавливаются:

а) вдоль воздушных линий электропередачи - в виде части поверхности участка земли и воздушного пространства (на высоту, соответствующую высоте опор воздушных линий электропередачи), ограниченной параллельными вертикальными плоскостями, отстоящими по обе стороны линии электропередачи от крайних проводов при неотклоненном их положении на следующем расстоянии (см таблицу Требований к границам установления охранных зон объектов электросетевого хозяйства).

б) вдоль подземных кабельных линий электропередачи - в виде части поверхности участка земли, расположенного под ней участка недр (на глубину, соответствующую глубине прокладки кабельных линий электропередачи), ограниченной параллельными вертикальными плоскостями, отстоящими по обе стороны линии электропередачи от крайних кабелей на расстоянии 1 метра (при прохождении кабельных линий напряжением до 1 киловольт в городах под тротуарами - на 0,6 метра в сторону зданий и сооружений и на 1 метр в сторону проезжей части улицы);

г) вдоль переходов воздушных линий электропередачи через водоемы (реки, каналы, озера и др.) - в виде воздушного пространства над водной поверхностью водоемов (на высоту, соответствующую высоте опор воздушных линий электропередачи), ограниченного вертикальными плоскостями, отстоящими по обе стороны линии электропередачи от крайних проводов при неотклоненном их положении для судоходных водоемов на расстоянии 100 метров, для несудоходных водоемов - на расстоянии, предусмотренном для установления охранных зон вдоль воздушных линий электропередачи;

Таблица Требований к границам установления охранных зон объектов электросетевого хозяйства

Постановления Правительства РФ от 24 февраля 2009 г. № 160

Проектный номинальный класс напряжения, кВ	Расстояние, м
до 1	2 (для линий с самонесущими или изолированными проводами, проложенных по стенам зданий, конструкциям и т.д., охранный зона определяется в соответствии с установленными нормативными правовыми актами минимальными допустимыми расстояниями от таких линий)
1 - 20	10 (5 - для линий с самонесущими или изолированными проводами, размещенных в границах населенных пунктов)
35	15
110	20
150, 220	25
300, 500, +/-400	30
750,+/-750	40



д) вокруг подстанций - в виде части поверхности участка земли и воздушного пространства (на высоту, соответствующую высоте наивысшей точки подстанции), ограниченной вертикальными плоскостями, отстоящими от всех сторон ограждения подстанции по периметру на расстоянии, указанном в подпункте "а" настоящего пункта, применительно к высшему классу напряжения подстанции.

Охранная зона считается установленной с даты внесения в документы государственного кадастрового учета сведений о ее границах.

Режим использования территории.

Правила установления охранных зон объектов электросетевого хозяйства и особых условий использования земельных участков, расположенных в границах таких зон, утвержденные постановлением Правительства РФ от 24 февраля 2009 г. № 160, не распространяются на объекты, размещенные в границах охранных зон объектов электросетевого хозяйства до даты вступления в силу постановления Правительства РФ от 24 февраля 2009 г. № 160.

1. В охранных зонах запрещается осуществлять любые действия, которые могут нарушить безопасную работу объектов электросетевого хозяйства, в том числе привести к их повреждению или уничтожению, и (или) повлечь причинение вреда жизни, здоровью граждан и имуществу физических или юридических лиц, а также повлечь нанесение экологического ущерба и возникновение пожаров, в том числе:

а) набрасывать на провода и опоры воздушных линий электропередачи посторонние предметы, а также подниматься на опоры воздушных линий электропередачи;

б) размещать любые объекты и предметы (материалы) в пределах созданных в соответствии с требованиями нормативно-технических документов проходов и подъездов для доступа к объектам электросетевого хозяйства, а также проводить любые работы и возводить сооружения, которые могут препятствовать доступу к объектам электросетевого хозяйства, без создания необходимых для такого доступа проходов и подъездов;

в) находиться в пределах огороженной территории и помещениях распределительных устройств и подстанций, открывать двери и люки распределительных устройств и подстанций, производить переключения и подключения в электрических сетях (указанное требование не распространяется на работников, занятых выполнением разрешенных в установленном порядке работ), разводить огонь в пределах охранных зон вводных и распределительных устройств, подстанций,

воздушных линий электропередачи, а также в охранных зонах кабельных линий электропередачи;

г) размещать свалки;

д) производить работы ударными механизмами, сбрасывать тяжести массой свыше 5 тонн, производить сброс и слив едких и коррозионных веществ и горюче-смазочных материалов (в охранных зонах подземных кабельных линий электропередачи).

2. В охранных зонах, установленных для объектов электросетевого хозяйства напряжением свыше 1000 вольт, помимо действий, предусмотренных пунктом 1, запрещается:

а) складировать или размещать хранилища любых, в том числе горюче-смазочных, материалов;

б) размещать детские и спортивные площадки, стадионы, рынки, торговые точки, полевые станы, загоны для скота, гаражи и стоянки всех видов машин и механизмов, проводить любые мероприятия, связанные с большим скоплением людей, не занятых выполнением разрешенных в установленном порядке работ (в охранных зонах воздушных линий электропередачи);

в) использовать (запускать) любые летательные аппараты, в том числе воздушных змеев, спортивные модели летательных аппаратов (в охранных зонах воздушных линий электропередачи);

3. В пределах охранных зон без письменного решения о согласовании сетевых организаций юридическим и физическим лицам запрещаются:

а) строительство, капитальный ремонт, реконструкция или снос зданий и сооружений;

б) горные, взрывные, мелиоративные работы, в том числе связанные с временным затоплением земель;

в) посадка и вырубка деревьев и кустарников;

г) дноуглубительные, землечерпальные и погрузочно-разгрузочные работы, добыча рыбы, других водных животных и растений придонными орудиями лова, устройство водопоев, колка и заготовка льда (в охранных зонах подводных кабельных линий электропередачи);

е) проезд машин и механизмов, имеющих общую высоту с грузом или без груза от поверхности дороги более 4,5 метра (в охранных зонах воздушных линий электропередачи);

ж) земляные работы на глубине более 0,3 метра (на вспахиваемых землях на глубине более 0,45 метра), а также планировка грунта (в охранных зонах подземных кабельных линий электропередачи);

з) полив сельскохозяйственных культур в случае, если высота струи воды может

составить свыше 3 метров (в охранных зонах воздушных линий электропередачи);

и) полевые сельскохозяйственные работы с применением сельскохозяйственных машин и оборудования высотой более 4 метров (в охранных зонах воздушных линий электропередачи) или полевые сельскохозяйственные работы, связанные с вспашкой земли (в охранных зонах кабельных линий электропередачи).

4. В охранных зонах, установленных для объектов электросетевого хозяйства напряжением до 1000 вольт, помимо действий, предусмотренных пунктом 3, без письменного решения о согласовании сетевых организаций запрещается:

а) размещать детские и спортивные площадки, стадионы, рынки, торговые точки, полевые станы, загоны для скота, гаражи и стоянки всех видов машин и механизмов, садовые, огородные земельные участки и иные объекты недвижимости, расположенные в границах территории ведения гражданами садоводства или огородничества для собственных нужд, объекты жилищного строительства, в том числе индивидуального (в охранных зонах воздушных линий электропередачи);

б) складировать или размещать хранилища любых, в том числе горюче-смазочных, материалов;

в) устравать причалы для стоянки судов, барж и плавучих кранов, бросать якоря с судов и осуществлять их проход с отданными якорями, цепями, лотами, волокушами и тралами (в охранных зонах подводных кабельных линий электропередачи).

Статья 37. Охранные зоны линий и сооружений связи.

Регламентирующий документ.

Постановление Правительства РФ от 9 июня 1995 г. № 578 "Об утверждении Правил охраны линий и сооружений связи Российской Федерации".

Порядок установления и размеры.

На трассах кабельных и воздушных линий связи и линий радиофикации:

а) устанавливаются охранные зоны:

для подземных кабельных и для воздушных линий связи и линий радиофикации, расположенных вне населенных пунктов на безлесных участках, - в виде участков земли вдоль этих линий, определяемых параллельными прямыми, отстоящими от трассы подземного кабеля связи или от крайних проводов воздушных линий связи и линий радиофикации не менее чем на 2 метра с каждой стороны;

для кабелей связи при переходах через судоходные реки, озера, водохранилища и каналы - в виде участков водного пространства по всей глубине от водной

поверхности до дна, определяемых параллельными плоскостями, отстоящими от трассы кабеля при переходах через реки, озера, водохранилища и каналы на 100 метров с каждой стороны;

для наземных и подземных необслуживаемых усилительных и регенерационных пунктов на кабельных линиях связи - в виде участков земли, определяемых замкнутой линией, отстоящей от центра установки усилительных и регенерационных пунктов или от границы их обвалования не менее чем на 3 метра и от контуров заземления не менее чем на 2 метра;

б) создаются просеки в лесных массивах и зеленых насаждениях:

- при высоте насаждений менее 4 метров - шириной не менее расстояния между крайними проводами воздушных линий связи и линий радификации плюс 4 метра (по 2 метра с каждой стороны от крайних проводов до ветвей деревьев);
- при высоте насаждений более 4 метров - шириной не менее расстояния между крайними проводами воздушных линий связи и линий радификации плюс 6 метров (по 3 метра с каждой стороны от крайних проводов до ветвей деревьев);
- вдоль трассы кабеля связи - шириной не менее 6 метров (по 3 метра с каждой стороны от кабеля связи);

Режим использования территории.

На трассах радиорелейных линий связи в целях предупреждения экранирующего действия распространению радиоволн эксплуатирующие предприятия определяют участки земли, на которых запрещается возведение зданий и сооружений, а также посадка деревьев. Расположение и границы этих участков предусматриваются в проектах строительства радиорелейных линий связи и согласовываются с органами местного самоуправления.

На производство всех видов работ, связанных с вскрытием грунта в охранной зоне линии связи или линии радификации (за исключением вспашки на глубину не более 0,3 метра) на принадлежащем юридическому или физическому лицу земельном участке, заказчиком (застройщиком) должно быть получено письменное согласие от предприятия, в ведении которого находится эта линия связи или линия радификации.

Письменное согласие должно быть получено также на строительные, ремонтные и другие работы, которые выполняются в этих зонах без проекта и при производстве которых могут быть повреждены линии связи и линии радификации (рытье ям, устройство временных съездов с дорог, провоз под проводами грузов, габариты которых равны или превышают высоту подвески опор и т.д.).

Для выявления места расположения подземных сооружений связи в зоне производства указанных работ должно быть получено письменное разрешение в специально уполномоченных на то органах контроля и надзора.

Заказчик (застройщик), производящий работы в охранной зоне кабельной линии связи, не позднее чем за 3 суток (исключая выходные и праздничные дни) до начала работ обязан вызвать представителя предприятия, в ведении которого находится эта линия, для установления по технической документации и методом шурфования точного местоположения подземных кабелей связи и других сооружений кабельной линии (подземных усилительных и регенерационных пунктов, телефонной канализации со смотровыми устройствами, контуров заземления) и определения глубины их залегания.

В пределах охранных зон без письменного согласия и присутствия представителей предприятий, эксплуатирующих линии связи и линии радификации, юридическим и физическим лицам запрещается:

а) осуществлять всякого рода строительные, монтажные и взрывные работы, планировку грунта землеройными механизмами (за исключением зон песчаных барханов) и земляные работы (за исключением вспашки на глубину не более 0,3 метра);

б) производить геолого-съёмочные, поисковые, геодезические и другие изыскательские работы, которые связаны с бурением скважин, шурфованием, взятием проб грунта, осуществлением взрывных работ;

в) производить посадку деревьев, располагать полевые станы, содержать скот, складировать материалы, корма и удобрения, жечь костры, устраивать стрельбища;

г) устраивать проезды и стоянки автотранспорта, тракторов и механизмов, провозить негабаритные грузы под проводами воздушных линий связи и линий радификации, строить каналы (арыки), устраивать заграждения и другие препятствия;

д) устраивать причалы для стоянки судов, барж и плавучих кранов, производить погрузочно-разгрузочные, подводно-технические, дноуглубительные и землечерпательные работы, выделять рыбопромысловые участки, производить добычу рыбы, других водных животных, а также водных растений придонными орудиями лова, устраивать водопои, производить колку и заготовку льда. Судам и другим плавучим средствам запрещается бросать якоря, проходить с отданными якорями, цепями, лотами, волокушами и тралами;

е) производить строительство и реконструкцию линий электропередач, радиостанций и других объектов, излучающих

электромагнитную энергию и оказывающих опасное воздействие на линии связи и линии радификации;

ж) производить защиту подземных коммуникаций от коррозии без учета проходящих подземных кабельных линий связи.

Юридическим и физическим лицам запрещается производить всякого рода действия, которые могут нарушить нормальную работу линий связи и линий радификации, в частности:

а) производить снос и реконструкцию зданий и мостов, осуществлять переустройство коллекторов, туннелей метрополитена и железных дорог, где проложены кабели связи, установлены столбы воздушных линий связи и линий радификации, размещены технические сооружения радиорелейных станций, кабельные ящики и распределительные коробки, без предварительного выноса заказчиками (застройщиками) линий и сооружений связи, линий и сооружений радификации по согласованию с предприятиями, в ведении которых находятся эти линии и сооружения;

б) производить засыпку трасс подземных кабельных линий связи, устраивать на этих трассах временные склады, стоки химически активных веществ и свалки промышленных, бытовых и прочих отходов, ломать замерные, сигнальные, предупредительные знаки и телефонные колодцы;

в) открывать двери и люки необслуживаемых усилительных и регенерационных пунктов (наземных и подземных) и радиорелейных станций, кабельных колодцев телефонной канализации, распределительных шкафов и кабельных ящиков, а также подключаться к линиям связи (за исключением лиц, обслуживающих эти линии);

г) огораживать трассы линий связи, препятствуя свободному доступу к ним технического персонала;

д) самовольно подключаться к абонентской телефонной линии и линии радификации в целях пользования услугами связи;

е) совершать иные действия, которые могут причинить повреждения сооружениям связи и радификации (повреждать опоры и арматуру воздушных линий связи, обрывать провода, набрасывать на них посторонние предметы и другое).

Статья 38. Охранные зоны пунктов государственной геодезической сети, государственной нивелирной сети и государственной гравиметрической сети.

Регламентирующий документ.

Правила установления охранных зон пунктов государственной геодезической сети, государственной нивелирной сети и государственной гравиметрической сети



(утв. Постановлением Правительства РФ от 12 октября 2016 года № 1037).

Порядок установления и размеры.

Границы охранной зоны пункта на местности представляют собой квадрат (сторона 4 метра), стороны которого ориентированы по сторонам света и центральной точкой (точкой пересечения диагоналей) которого является центр пункта.

Границы охранных зон пунктов государственной геодезической сети и государственной нивелирной сети, центры которых размещаются в стенах зданий (строений, сооружений), а также пунктов государственной гравиметрической сети, размещенных в подвалах зданий (строений, сооружений), устанавливаются по контуру указанных зданий (строений, сооружений).

Охранные зоны пунктов, определенные в установленном порядке до вступления в силу Правил установления охранных зон пунктов государственной геодезической сети, государственной нивелирной сети и государственной гравиметрической сети, сведения о которых внесены в установленном порядке в Единый государственный реестр недвижимости, не изменяются.

Решение об установлении охранной зоны пункта, утверждающее местоположение ее границ, принимается территориальными органами Федеральной службы государственной регистрации, кадастра и картографии по месту нахождения пункта (далее - территориальные органы).

Режим использования территории.

В пределах границ охранных зон пунктов запрещается без письменного согласования с территориальным органом осуществление видов деятельности и проведение работ, которые могут повлечь повреждение или уничтожение наружных знаков пунктов, нарушить неизменность местоположения специальных центров пунктов или создать затруднения для использования пунктов по прямому назначению и свободного доступа к ним, а именно:

а) убирать, перемещать, засыпать или повреждать составные части пунктов;

б) проводить работы, размещать объекты и предметы, возводить сооружения и конструкции, которые могут препятствовать доступу к пунктам без создания необходимых для такого доступа проходов и подъездов;

в) осуществлять горные, взрывные, строительные, земляные (мелиоративные) и иные работы, которые могут привести к повреждению или уничтожению пунктов;

г) проводить работы, не обеспечивающие сохранность пунктов.

Без согласования с территориальным органом запрещается проведение следующих работ:

а) снос объектов капитального строи-

тельства, на конструктивных элементах или в подвале которых размещены пункты;

б) капитальный ремонт помещений, в которых размещены гравиметрические пункты.

В случае если при осуществлении видов деятельности и проведении работ, указанных выше, требуется осуществить ликвидацию (снос) пункта, такая ликвидация (снос) пункта осуществляется на основании решения территориального органа лицом, выполняющим указанные работы, с одновременным созданием нового пункта, аналогичного ликвидируемому.

Для подъезда (подхода) к пунктам и их охранным зонам могут дополнительно устанавливаться публичные сервитуты в порядке, предусмотренном земельным законодательством.

Собственники земельных участков, землевладельцы, землепользователи, арендаторы земельных участков, обладатели сервитута и правообладатели земельных участков, на которых установлена охранный зона пункта, обязаны обеспечить возможность подъезда (подхода) заинтересованных лиц к указанным пунктам при выполнении геодезических и картографических работ, а также при проведении ремонта и восстановления указанных пунктов.

В пределах границ охранных зон пунктов независимо от формы собственности земельных участков, на которых такие охранные зоны пунктов установлены, разрешено осуществлять геодезические работы без согласования с собственниками и иными правообладателями указанных земельных участков.

Геодезические работы с использованием гравиметрических пунктов, размещенных в подвалах зданий (сооружений), проводятся после направления уведомления о проведении таких работ посредством почтового отправления с уведомлением о вручении собственникам или иным правообладателям указанных зданий (сооружений) не позднее 10 дней до дня начала проведения указанных работ.

Статья 39. Охранные зоны стационарных пунктов наблюдений за состоянием окружающей природной среды, ее загрязнением.

Регламентирующий документ.

Постановление Правительства РФ от 27.08.1999 № 972 "Об утверждении Положения о создании охранных зон стационарных пунктов наблюдений за состоянием окружающей природной среды, ее загрязнением".

Порядок установления и размеры.

В целях получения достоверной информации о состоянии окружающей при-

родной среды, ее загрязнении вокруг стационарных пунктов наблюдений (кроме метеорологического оборудования, устанавливаемого на аэродромах) создаются охранные зоны в виде земельных участков и частей акваторий, ограниченных на плане местности замкнутой линией, отстоящей от границ этих пунктов на расстоянии, как правило, 200 метров во все стороны.

Размеры и границы охранных зон стационарных пунктов наблюдений определяются в зависимости от рельефа местности и других условий.

Предоставление (изъятие) земельных участков и частей акваторий под охранные зоны стационарных пунктов наблюдений производится в соответствии с земельным, водным и лесным законодательством Российской Федерации на основании схем размещения указанных пунктов, утвержденных Федеральной службой по гидрометеорологии и мониторингу окружающей среды, и по согласованию с органами исполнительной власти субъектов Российской Федерации.

Режим использования территории.

В пределах охранных зон стационарных пунктов наблюдений устанавливаются ограничения на хозяйственную деятельность, которая может отразиться на достоверности информации о состоянии окружающей природной среды, ее загрязнении.

Статья 40. Охранные зоны железных дорог.

Регламентирующий документ.

Федеральный закон от 10.01.2003 № 17-ФЗ "О железнодорожном транспорте в Российской Федерации", ст. 9.

Постановление Правительства РФ от 12.10.2006 № 611 "О порядке установления и использования полос отвода и охранных зон железных дорог".

Порядок установления и размеры, режим использования территории.

Границы охранных зон железных дорог (далее - охранный зона) могут устанавливаться в случае прохождения железнодорожных путей:

а) в местах, подверженных снежным обвалам (лавинам), оползням, размывам, селевым потокам, оврагообразованию, карстообразованию и другим опасным геологическим воздействиям;

б) в районах подвижных песков;

в) по лесам, выполняющим функции защитных лесонасаждений, в том числе по лесам в поймах рек и вдоль поверхностных водных объектов;

г) по лесам, где сплошная вырубка древостоя может отразиться на устойчивости склонов гор и холмов и привести к образованию оползней, осыпей, оврагов или вызвать появление селевых потоков

и снежных обвалов (лавин), повлиять на сохранность, устойчивость и прочность железнодорожных путей.

Федеральное агентство железнодорожного транспорта принимает решение об установлении границ охранной зоны в 2-месячный срок со дня подачи заинтересованной организацией заявления.

Решение Федерального агентства железнодорожного транспорта об установлении границ охранной зоны должно содержать установленные в соответствии с пунктом 10 «Правил установления и использования полос отвода и охранных зон железных дорог» запреты или ограничения. К решению прилагается описание местоположения границ охранной зоны.

Статья 41. Зона санитарной охраны водопроводных сооружений.

Регламентирующий документ.

СанПиН 2.1.4.1110-02 «Зоны санитарной охраны источников водоснабжения и водопроводов питьевого назначения».

СП 42.13330.2011 «СНиП 2.07.01-89* Градостроительство. Планировка и застройка городских и сельских поселений», п. 14.6.

Порядок установления и размеры.

Зоны санитарной охраны источников питьевого и хозяйственно-бытового водоснабжения устанавливаются, изменяются, прекращают существование по решению органа исполнительной власти субъекта Российской Федерации. При этом решения об установлении, изменении зоны санитарной охраны источников питьевого и хозяйственно-бытового водоснабжения принимаются при наличии санитарно-эпидемиологического заключения о соответствии границ таких зон и ограничений использования земельных участков в границах таких зон санитарным правилам. Положение о зонах санитарной охраны источников питьевого и хозяйственно-бытового водоснабжения утверждается Правительством Российской Федерации.

Зоны санитарной охраны водных объектов, используемых для целей питьевого и хозяйственно-бытового обслуживания, организуются на всех водопроводах, вне зависимости от ведомственной принадлежности, подающих воду, как из поверхностных, так и из подземных источников.

Использование земельных участков и объектов капитального строительства, режим градостроительных изменений и хозяйственной деятельности в зонах санитарной охраны водных объектов, предназначенных для целей питьевого и хозяйственно-бытового обслуживания, устанавливается в соответствии с действующим законодательством.

Зона санитарной охраны водопроводных сооружений, расположенных вне

территории водозабора, представлена первым поясом (строгого режима).

Граница первого пояса ЗСО водопроводных сооружений принимается на расстоянии:

- от стен запасных и регулирующих емкостей, фильтров и контактных осветлителей - не менее 30 м;
- от водонапорных башен - не менее 10 м;
- от остальных помещений (отстойники, реагентное хозяйство, склад хлора, насосные станции и др.) - не менее 15 м.

По согласованию с центром государственного санитарно-эпидемиологического надзора первый пояс ЗСО для отдельно стоящих водонапорных башен, в зависимости от их конструктивных особенностей, может не устанавливаться.

При расположении водопроводных сооружений на территории объекта указанные расстояния допускается сокращать по согласованию с центром государственного санитарно-эпидемиологического надзора, но не менее чем до 10 м.

Территория первого пояса зон санитарной охраны должна быть спланирована для отвода поверхностного стока за ее пределы, озеленена, ограждена и обеспечена охраной.

Режим использования территории.

На территории первого пояса запрещается:

- посадка высокоствольных деревьев;
- все виды строительства, не имеющие непосредственного отношения к эксплуатации, реконструкции и расширению водопроводных сооружений, в том числе прокладка трубопроводов различного назначения;
- размещение жилых и общественных зданий, проживание людей;
- применение ядохимикатов, удобрений и другие виды водопользования, оказывающие влияние на качество воды.

На территории первого пояса здания должны быть оборудованы канализацией с отведением сточных вод в ближайшую систему бытовой или производственной канализации или на местные станции очистных сооружений, расположенные за пределами первого пояса зоны санитарной охраны с учетом санитарного режима на территории второго пояса. В исключительных случаях при отсутствии канализации должны устраиваться водонепроницаемые приемники нечистот и бытовых отходов, расположенные в местах, исключающих загрязнение территории первого пояса при их вывозе.

Санитарные мероприятия должны выполняться в пределах первого пояса ЗСО органами коммунального хозяйства или другими владельцами водопроводов.

Отсутствие утвержденного проекта ЗСО не является основанием для освобождения

владельцев водопровода, владельцев объектов, расположенных в границах ЗСО, организаций, индивидуальных предпринимателей, а также граждан от выполнения требований, предъявляемых СанПиН 2.1.4.1110.

Статья 42. Санитарно-защитные полосы водоводов.

Регламентирующий документ.

СанПиН 2.1.4.1110-02 «Зоны санитарной охраны источников водоснабжения и водопроводов питьевого назначения».

Порядок установления и размеры.

Зона санитарной охраны водоводов представлена санитарно-защитной полосой.

Ширину санитарно-защитной полосы следует принимать по обе стороны от крайних линий водопровода:

а) при отсутствии грунтовых вод - не менее 10 м при диаметре водоводов до 1000 мм и не менее 20 м при диаметре водоводов более 1000 мм;

б) при наличии грунтовых вод - не менее 50 м вне зависимости от диаметра водоводов.

В случае необходимости допускается сокращение ширины санитарно-защитной полосы для водоводов, проходящих по застроенной территории, по согласованию с центром государственного санитарно-эпидемиологического надзора.

Примечание. На карте градостроительного зонирования в пределах городского округа могут быть показаны не утверждённые границы санитарно-защитных полос максимального нормативного размера (при не определённом наличии грунтовых вод).

Режим использования территории.

В пределах санитарно-защитной полосы водоводов должны отсутствовать источники загрязнения почвы и грунтовых вод.

Отсутствие утвержденного проекта ЗСО не является основанием для освобождения владельцев водопровода, владельцев объектов, расположенных в границах ЗСО, организаций, индивидуальных предпринимателей, а также граждан от выполнения требований, предъявляемых СанПиН 2.1.4.1110.

Статья 43. I пояс зоны санитарной охраны поверхностного источника питьевого водоснабжения.

Регламентирующий документ.

«Водный кодекс Российской Федерации» от 03.06.2006 № 74-ФЗ, ч. 3 ст. 44.

СанПиН 2.1.4.1110-02 «Зоны санитарной охраны источников водоснабжения и водопроводов питьевого назначения».

СП 42.13330.2011 «СНиП 2.07.01-89* Градостроительство. Планировка и застройка городских и сельских поселений», п. 14.6.



Порядок установления и размеры.

Источники водоснабжения подразделяются на подземные и поверхностные и имеют зоны санитарной охраны (ЗСО). Зоны санитарной охраны организуются в составе трех поясов.

Первый пояс (строгого режима) включает территорию расположения водозаборов, площадок всех водопроводных сооружений и водопроводящего канала. Его назначение - защита места водозабора и водозаборных сооружений от случайного или умышленного загрязнения и повреждения.

Граница первого пояса ЗСО водопровода с поверхностным источником устанавливается с учетом конкретных условий, в следующих пределах:

- а) для водотоков:
 - вверх по течению - не менее 200 м от водозабора;
 - вниз по течению - не менее 100 м от водозабора;
 - по прилегающему к водозабору берегу - не менее 100 м от линии уреза воды летне-осенней межени;
 - в направлении к противоположному от водозабора берегу при ширине реки или канала менее 100 м - вся акватория и противоположный берег шириной 50 м от линии уреза воды при летне-осенней межени, при ширине реки или канала
 - более 100 м - полоса акватории шириной не менее 100 м;

б) для водоемов (водохранилища, озера) граница первого пояса должна устанавливаться в зависимости от местных санитарных и гидрологических условий, но не менее 100 м во всех направлениях по акватории водозабора и по прилегающему к водозабору берегу от линии уреза воды при летне-осенней межени.

Территория первого пояса зон санитарной охраны должна быть спланирована для отвода поверхностного стока за ее пределы, озеленена, ограждена и обеспечена охраной.

Режим использования территории.

Запрещается сброс сточных, в том числе дренажных, вод в водные объекты, расположенные в границах зон санитарной охраны источников питьевого и хозяйственно-бытового водоснабжения.

На территории первого пояса запрещается:

- посадка высокоствольных деревьев;
- все виды строительства, не имеющие непосредственного отношения к эксплуатации, реконструкции и расширению водопроводных сооружений, в том числе прокладка трубопроводов различного назначения;
- размещение жилых и общественных

зданий, проживание людей;

- применение ядохимикатов, удобрений и другие виды водопользования, оказывающие влияние на качество воды.

На территории первого пояса здания должны быть оборудованы канализацией с отведением сточных вод в ближайшую систему бытовой или производственной канализации или на местные станции очистных сооружений, расположенные за пределами первого пояса зоны санитарной охраны с учетом санитарного режима на территории второго пояса. В исключительных случаях при отсутствии канализации должны устраиваться водонепроницаемые приемники нечистот и бытовых отходов, расположенные в местах, исключающих загрязнение территории первого пояса при их вывозе.

Санитарные мероприятия должны выполняться в пределах первого пояса ЗСО органами коммунального хозяйства или другими владельцами водопроводов.

Отсутствие утвержденного проекта ЗСО не является основанием для освобождения владельцев водопровода, владельцев объектов, расположенных в границах ЗСО, организаций, индивидуальных предпринимателей, а также граждан от выполнения требований, предъявляемых СанПиН 2.1.4.1110.

Статья 44. I пояс зоны санитарной охраны подземного источника питьевого водоснабжения.

Регламентирующий документ.

«Водный кодекс Российской Федерации» от 03.06.2006 № 74-ФЗ, ч. 3 ст. 44.

СанПиН 2.1.4.1110-02 «Зоны санитарной охраны источников водоснабжения и водопроводов питьевого назначения».

СП 42.13330.2011 «СНИП 2.07.01-89* Градостроительство. Планировка и застройка городских и сельских поселений», п. 14.6.

Порядок установления и размеры.

Источники водоснабжения подразделяются на подземные и поверхностные и имеют зоны санитарной охраны (ЗСО). Зоны санитарной охраны организуются в составе трех поясов.

Первый пояс (строгого режима) включает территорию расположения водозаборов, площадок всех водопроводных сооружений и водопроводящего канала. Его назначение - защита места водозабора и водозаборных сооружений от случайного или умышленного загрязнения и повреждения.

Граница первого пояса ЗСО группы подземных водозаборов должна находиться на расстоянии не менее 30 и 50 м от крайних скважин. Граница первого пояса устанавливается на расстоянии не менее 30 м от водозабора при использовании защищенных подземных вод и на рассто-

янии не менее 50 м - при использовании недостаточно защищенных подземных вод.

Территория первого пояса зон санитарной охраны должна быть спланирована для отвода поверхностного стока за ее пределы, озеленена, ограждена и обеспечена охраной.

Примечание. На карте градостроительного зонирования в пределах городского округа могут быть показаны не утверждённые границы первого пояса ЗСО подземных водозаборов максимального нормативного размера (при не определённой защищённости подземных вод).

Режим использования территории.

Запрещается сброс сточных, в том числе дренажных, вод в водные объекты, расположенные в границах зон санитарной охраны источников питьевого и хозяйственно-бытового водоснабжения.

На территории первого пояса запрещается:

- посадка высокоствольных деревьев;
- все виды строительства, не имеющие непосредственного отношения к эксплуатации, реконструкции и расширению водопроводных сооружений, в том числе прокладка трубопроводов различного назначения;
- размещение жилых и общественных зданий, проживание людей;
- применение ядохимикатов, удобрений и другие виды водопользования, оказывающие влияние на качество воды.

На территории первого пояса здания должны быть оборудованы канализацией с отведением сточных вод в ближайшую систему бытовой или производственной канализации или на местные станции очистных сооружений, расположенные за пределами первого пояса зоны санитарной охраны с учетом санитарного режима на территории второго пояса. В исключительных случаях при отсутствии канализации должны устраиваться водонепроницаемые приемники нечистот и бытовых отходов, расположенные в местах, исключающих загрязнение территории первого пояса при их вывозе.

Санитарные мероприятия должны выполняться в пределах первого пояса ЗСО органами коммунального хозяйства или другими владельцами водопроводов.

Отсутствие утвержденного проекта ЗСО не является основанием для освобождения владельцев водопровода, владельцев объектов, расположенных в границах ЗСО, организаций, индивидуальных предпринимателей, а также граждан от выполнения требований, предъявляемых СанПиН 2.1.4.1110.

Статья 45. II пояс зоны санитарной охраны поверхностного источника питьевого водоснабжения.



Регламентирующий документ.
«Водный кодекс Российской Федерации» от 03.06.2006 № 74-ФЗ, ч. 3 ст. 44.

СанПиН 2.1.4.1110-02 «Зоны санитарной охраны источников водоснабжения и водопроводов питьевого назначения».

Порядок установления и размеры.

Второй пояс (пояс ограничений) включает территорию, предназначенную для предупреждения загрязнения воды источников водоснабжения.

Границы второго пояса зоны санитарной охраны подземных источников водоснабжения устанавливаются расчетом.

Режим использования территории.

Запрещается сброс сточных, в том числе дренажных, вод в водные объекты, расположенные в границах зон санитарной охраны источников питьевого и хозяйственно-бытового водоснабжения.

На территории второго пояса зоны санитарной охраны поверхностных источников водоснабжения запрещается:

- все работы, в том числе добыча песка, гравия, донноуглубительные в пределах акватории ЗСО допускаются по согласованию с центром государственного санитарно-эпидемиологического надзора лишь при обосновании гидрологическими расчетами отсутствия ухудшения качества воды в створе водозабора;
- рубка леса главного пользования и реконструкции. Допускаются только рубки ухода и санитарные рубки леса;
- расположение стойбищ и выпаса скота, а также другое использование водоема и земельных участков, лесных угодий в пределах прибрежной полосы шириной не менее 500 м, которое может привести к ухудшению качества или уменьшению количества воды источника водоснабжения.

В пределах второго пояса зоны санитарной охраны поверхностного источника водоснабжения допускаются: птицеразведение, стирка белья, купание, туризм, водный спорт, устройство пляжей и рыбная ловля в установленных местах при обеспечении специального режима, согласованного с органами Роспотребнадзора.

В границах второго пояса зоны санитарной охраны запрещается сброс промышленных, сельскохозяйственных, городских и ливневых сточных вод, содержание в которых химических веществ и микроорганизмов превышает установленные санитарными правилами гигиенические нормативы качества воды.

Обязательно: регулирование отведения территории для нового строительства жилых, промышленных и сельскохозяйственных объектов, а также согласование изменений технологий действующих предприятий, связанных с повышением степени

опасности загрязнения сточными водами источника водоснабжения.

Санитарные мероприятия должны выполняться в пределах второго и третьего поясов ЗСО владельцами объектов, оказывающих (или могущих оказать) отрицательное влияние на качество воды источников водоснабжения.

Отсутствие утвержденного проекта ЗСО не является основанием для освобождения владельцев водопровода, владельцев объектов, расположенных в границах ЗСО, организаций, индивидуальных предпринимателей, а также граждан от выполнения требований, предъявляемых СанПиН 2.1.4.1110.

Статья 46. II пояс зоны санитарной охраны подземного источника питьевого водоснабжения.

Регламентирующий документ.

«Водный кодекс Российской Федерации» от 03.06.2006 № 74-ФЗ, ч. 3 ст. 44.

СанПиН 2.1.4.1110-02 «Зоны санитарной охраны источников водоснабжения и водопроводов питьевого назначения».

Порядок установления и размеры.

Второй пояс (пояс ограничений) включает территорию, предназначенную для предупреждения загрязнения воды источников водоснабжения. Границы второго пояса зоны санитарной охраны подземных источников водоснабжения устанавливаются расчетом.

Режим использования территории.

Запрещается сброс сточных, в том числе дренажных, вод в водные объекты, расположенные в границах зон санитарной охраны источников питьевого и хозяйственно-бытового водоснабжения.

На территории второго пояса зоны санитарной охраны подземных источников водоснабжения запрещается:

- отведение сточных вод в зоне водосбора источника водоснабжения, включая его притоки, не отвечающих гигиеническим требованиям к охране поверхностных вод;
- загрязнение территории нечистотами, мусором, навозом, промышленными отходами и др.;
- размещение складов горюче-смазочных материалов, ядохимикатов и минеральных удобрений, накопителей, шламохранилищ и других объектов, которые могут вызвать химические загрязнения источников водоснабжения;
- размещение кладбищ, скотомогильников, полей ассенизации, полей фильтрации, земледельческих полей орошения, животноводческих и птицеводческих предприятий и других объектов, которые могут вызвать микробные загрязнения источников водоснабжения;

- применение удобрений и ядохимикатов;
- добыча песка и гравия из водотока или водоема, а также дноуглубительные работы;
- расположение стойбищ и выпаса скота, а также другое использование водоема и земельных участков, лесных угодий в пределах прибрежной полосы шириной не менее 500 м, которое может привести к ухудшению качества или уменьшению количества воды источника водоснабжения;
- рубка леса главного пользования и реконструкции. Допускаются только рубки ухода и санитарные рубки леса.

Санитарные мероприятия должны выполняться в пределах второго и третьего поясов ЗСО владельцами объектов, оказывающих (или могущих оказать) отрицательное влияние на качество воды источников водоснабжения.

Отсутствие утвержденного проекта ЗСО не является основанием для освобождения владельцев водопровода, владельцев объектов, расположенных в границах ЗСО, организаций, индивидуальных предпринимателей, а также граждан от выполнения требований, предъявляемых СанПиН 2.1.4.1110.

Статья 47. III пояс зоны санитарной охраны поверхностного источника питьевого водоснабжения.

Регламентирующий документ.

«Водный кодекс Российской Федерации» от 03.06.2006 № 74-ФЗ, ч. 3 ст. 44.

СанПиН 2.1.4.1110-02 «Зоны санитарной охраны источников водоснабжения и водопроводов питьевого назначения».

Порядок установления и размеры.

Третий пояс (пояс ограничений) включает территорию, предназначенную для предупреждения загрязнения воды источников водоснабжения.

Границы третьего пояса зоны санитарной охраны подземных источников водоснабжения устанавливаются расчетом. Режим использования территории.

Запрещается сброс сточных, в том числе дренажных, вод в водные объекты, расположенные в границах зон санитарной охраны источников питьевого и хозяйственно-бытового водоснабжения.

На территории третьего пояса зоны санитарной охраны поверхностных источников водоснабжения запрещается:

- все работы, в том числе добыча песка, гравия, донноуглубительные в пределах акватории ЗСО допускаются по согласованию с центром государственного санитарно-эпидемиологического надзора лишь при обосновании гидрологическими расчетами отсутствия ухудшения качества воды в створе водозабора;



- рубка леса главного пользования и реконструкции. Допускаются только рубки ухода и санитарные рубки леса;
- расположение стойбищ и выпаса скота, а также другое использование водоема и земельных участков, лесных угодий в пределах прибрежной полосы шириной не менее 500 м, которое может привести к ухудшению качества или уменьшению количества воды источника водоснабжения.

Обязательно: регулирование отведения территории для нового строительства жилых, промышленных и сельскохозяйственных объектов, а также согласование изменений технологий действующих предприятий, связанных с повышением степени опасности загрязнения сточными водами источника водоснабжения.

Санитарные мероприятия должны выполняться в пределах второго и третьего поясов ЗСО владельцами объектов, оказывающих (или могущих оказать) отрицательное влияние на качество воды источников водоснабжения.

Отсутствие утвержденного проекта ЗСО не является основанием для освобождения владельцев водопровода, владельцев объектов, расположенных в границах ЗСО, организаций, индивидуальных предпринимателей, а также граждан от выполнения требований, предъявляемых СанПиН 2.1.4.1110.

Статья 48. III пояс зоны санитарной охраны подземного источника питьевого водоснабжения.

Регламентирующий документ.

«Водный кодекс Российской Федерации» от 03.06.2006 № 74-ФЗ, ч. 3 ст. 44.

СанПиН 2.1.4.1110-02 «Зоны санитарной охраны источников водоснабжения и водопроводов питьевого назначения».

Порядок установления и размеры.

Третий пояс (пояс ограничений) включает территорию, предназначенную для предупреждения загрязнения воды источников водоснабжения.

Границы третьего пояса зоны санитарной охраны подземных источников водоснабжения устанавливаются расчетом.

Режим использования территории.

Запрещается сброс сточных, в том числе дренажных, вод в водные объекты, расположенные в границах зон санитарной охраны источников питьевого и хозяйственно-бытового водоснабжения.

На территории третьего пояса зоны санитарной охраны подземных источников водоснабжения запрещается:

- отведение сточных вод в зоне водосбора источника водоснабжения, включая его притоки, не отвечающих гигиеническим требованиям к охране поверх-

ностных вод;

- загрязнение территории нечистотами, мусором, навозом, промышленными отходами и др.;
- размещение складов горюче-смазочных материалов, ядохимикатов и минеральных удобрений, накопителей, шламохранилищ и других объектов, которые могут вызвать химические загрязнения источников водоснабжения;
- размещение кладбищ, скотомогильников, полей ассенизации, полей фильтрации, земледельческих полей орошения, животноводческих и птицеводческих предприятий и других объектов, которые могут вызвать микробные загрязнения источников водоснабжения;
- применение удобрений и ядохимикатов;
- добыча песка и гравия из водотока или водоема, а также дноуглубительные работы;
- расположение стойбищ и выпаса скота, а также другое использование водоема и земельных участков, лесных угодий в пределах прибрежной полосы шириной не менее 500 м, которое может привести к ухудшению качества или уменьшению количества воды источника водоснабжения;
- рубка леса главного пользования и реконструкции. Допускаются только рубки ухода и санитарные рубки леса.

Санитарные мероприятия должны выполняться в пределах второго и третьего поясов ЗСО владельцами объектов, оказывающих (или могущих оказать) отрицательное влияние на качество воды источников водоснабжения.

Отсутствие утвержденного проекта ЗСО не является основанием для освобождения владельцев водопровода, владельцев объектов, расположенных в границах ЗСО, организаций, индивидуальных предпринимателей, а также граждан от выполнения требований, предъявляемых СанПиН 2.1.4.1110.

Статья 49. Водоохранные зоны.

Регламентирующий документ.

«Водный кодекс Российской Федерации» от 03.06.2006 № 74-ФЗ, ст. 65.

Порядок установления и размеры.

Водоохранные зоны выделяются в целях:

- предупреждения и предотвращения микробного и химического загрязнения поверхностных вод;
- предотвращения загрязнения, засорения, заиления и истощения водных объектов;
- сохранения среды обитания объектов водного, животного и растительного мира.

Границы и режимы использования водоохранных зон установлены Водным

кодексом Российской Федерации.

Ширина водоохранной зоны рек, ручьев устанавливается от их истока протяженностью:

- 1) до 10 км – в размере 50 м;
- 2) от 10 до 50 км – в размере 100 м;
- 3) от 50 км и более – в размере 200 м.

Для реки, ручья протяженностью менее 10 км от истока до устья водоохранная зона совпадает с прибрежной защитной полосой. Радиус водоохранной зоны для истоков реки, ручья устанавливается в размере пятидесяти метров.

Ширина водоохранной зоны озера, водохранилища, за исключением озера, расположенного внутри болота, или озера, водохранилища с акваторией менее 0,5 квадратного километра, устанавливается в размере пятидесяти метров. Ширина водоохранной зоны водохранилища, расположенного на водотоке, устанавливается равной ширине водоохранной зоны этого водотока.

Режим использования территории.

В границах водоохранных зон запрещаются:

- 1) использование сточных вод в целях регулирования плодородия почв;
- 2) размещение кладбищ, скотомогильников, объектов размещения отходов производства и потребления, химических, взрывчатых, токсичных, отравляющих и ядовитых веществ, пунктов захоронения радиоактивных отходов;
- 3) осуществление авиационных мер по борьбе с вредными организмами;
- 4) движение и стоянка транспортных средств (кроме специальных транспортных средств), за исключением их движения по дорогам и стоянки на дорогах и в специально оборудованных местах, имеющих твердое покрытие;
- 5) размещение автозаправочных станций, складов горюче-смазочных материалов (за исключением случаев, если автозаправочные станции, склады горюче-смазочных материалов размещены на территориях портов, судостроительных и судоремонтных организаций, инфраструктуры внутренних водных путей при условии соблюдения требований законодательства в области охраны окружающей среды и Водного кодекса), станций технического обслуживания, используемых для технического осмотра и ремонта транспортных средств, осуществление мойки транспортных средств;

6) размещение специализированных хранилищ пестицидов и агрохимикатов, применение пестицидов и агрохимикатов;

- 7) сброс сточных, в том числе дренажных, вод;
- 8) разведка и добыча общераспространенных полезных ископаемых (за

исключением случаев, если разведка и добыча общераспространенных полезных ископаемых осуществляются пользователями недр, осуществляющими разведку и добычу иных видов полезных ископаемых, в границах предоставленных им в соответствии с законодательством Российской Федерации о недрах горных отводов и (или) геологических отводов на основании утвержденного технического проекта в соответствии со статьей 19.1 Закона Российской Федерации от 21 февраля 1992 года № 2395-1 "О недрах").

В границах водоохраных зон допускаются проектирование, строительство, реконструкция, ввод в эксплуатацию, эксплуатация хозяйственных и иных объектов при условии оборудования таких объектов сооружениями, обеспечивающими охрану водных объектов от загрязнения, засорения, заиления и истощения вод в соответствии с водным законодательством и законодательством в области охраны окружающей среды. Выбор типа сооружения, обеспечивающего охрану водного объекта от загрязнения, засорения, заиления и истощения вод, осуществляется с учетом необходимости соблюдения установленных в соответствии с законодательством в области охраны окружающей среды нормативов допустимых сбросов загрязняющих веществ, иных веществ и микроорганизмов.

Статья 50. Прибрежные защитные полосы.

Регламентирующий документ.
«Водный кодекс Российской Федерации» от 03.06.2006 № 74-ФЗ, ст. 65.

Порядок установления и размеры.

Ширина прибрежной защитной полосы устанавливается в зависимости от уклона берега водного объекта и составляет 30 м для обратного или нулевого уклона, 40 м – для уклона до 3 градусов и 50 м – для уклона три и более градуса.

Для расположенных в границах болот проточных и сточных озер и соответствующих водотоков ширина прибрежной защитной полосы устанавливается в размере 50 м.

Ширина прибрежной защитной полосы реки, озера, водохранилища, имеющих особо ценное рыбохозяйственное значение (места нереста, нагула, зимовки рыб и других водных биологических ресурсов), устанавливается в размере двухсот метров независимо от уклона прилегающих земель.

Примечание. До установления на местности границ, на карте градостроительного

зонирования могут быть показаны прибрежные защитные полосы максимального нормативного размера (при не определенном уклоне берега).

Режим использования территории.

В границах прибрежных защитных полос запрещается:

1) использование сточных вод в целях регулирования плодородия почв;

2) размещение кладбищ, скотомогильников, мест захоронения отходов производства и потребления, химических, взрывчатых, токсичных, отравляющих и ядовитых веществ, пунктов захоронения радиоактивных отходов;

3) осуществление авиационных мер по борьбе с вредными организмами;

4) движение и стоянка транспортных средств (кроме специальных транспортных средств), за исключением их движения по дорогам и стоянки на дорогах и в специально оборудованных местах, имеющих твердое покрытие;

5) размещение автозаправочных станций, складов горюче-смазочных материалов (за исключением случаев, если автозаправочные станции, склады горюче-смазочных материалов размещены на территориях портов, судостроительных и судоремонтных организаций, инфраструктуры внутренних водных путей при условии соблюдения требований законодательства в области охраны окружающей среды и Водного кодекса), станций технического обслуживания, используемых для технического осмотра и ремонта транспортных средств, осуществление мойки транспортных средств;

6) размещение специализированных хранилищ пестицидов и агрохимикатов, применение пестицидов и агрохимикатов;

7) сброс сточных, в том числе дренажных, вод;

8) разведка и добыча общераспространенных полезных ископаемых (за исключением случаев, если разведка и добыча общераспространенных полезных ископаемых осуществляются пользователями недр, осуществляющими разведку и добычу иных видов полезных ископаемых, в границах предоставленных им в соответствии с законодательством Российской Федерации о недрах горных отводов и (или) геологических отводов на основании утвержденного технического проекта в соответствии со статьей 19.1 Закона Российской Федерации от 21 февраля 1992 года № 2395-1 "О недрах");

9) распашка земель;

10) размещение отвалов размываемых грунтов;

11) выпас сельскохозяйственных животных и организация для них летних лагерей, ванн.

Статья 51. Зоны затопления и подтопления.

Регламентирующий документ.

«Водный кодекс Российской Федерации» от 03.06.2006г № 74-ФЗ, ст. 67.1.

Правила определения границ зон затопления, подтопления (утв. постановлением Правительства РФ от 18 апреля 2014 г. № 360).

СП 42.13330.2011 «СНиП 2.07.01-89* Градостроительство. Планировка и застройка городских и сельских поселений», п. 13.6.

СП 104.13330 «СНиП 2.06.15-85 Инженерная защита территорий от затопления и подтопления».

СП 58.13330 «СНиП 33-01-2003 Гидротехнические сооружения. Основные положения».

Порядок установления и размеры.

Границы зон затопления, подтопления определяются Федеральным агентством водных ресурсов на основании предложений органа исполнительной власти субъекта Российской Федерации, подготовленных совместно с органами местного самоуправления, об определении границ зон затопления, подтопления и сведений о границах такой зоны.

1. Зоны затопления определяются в отношении:

а) территорий, которые прилегают к незарегулированным водотокам, затопляемых при половодьях и паводках однопроцентной обеспеченности (повторяемость один раз в 100 лет) либо в результате ледовых заторов и зажоров. В границах зон затопления устанавливаются территории, затопляемые при максимальных уровнях воды 3, 5, 10, 25 и 50-процентной обеспеченности (повторяемость 1, 3, 5, 10, 25 и 50 раз в 100 лет);

б) территорий, прилегающих к устьевым участкам водотоков, затопляемых в результате нагонных явлений расчетной обеспеченности;

в) территорий, прилегающих к естественным водоемам, затопляемых при уровнях воды однопроцентной обеспеченности;

г) территорий, прилегающих к водохранилищам, затопляемых при уровнях воды, соответствующих форсированному подпорному уровню воды водохранилища;

д) территорий, прилегающих к зарегулированным водотокам в нижних бьефах гидроузлов, затопляемых при пропуске гидроузлами паводков расчетной обеспеченности.

2. Зоны подтопления определяются в отношении территорий, прилегающих к зонам затопления, указанным в пункте 1, повышение уровня грунтовых вод которых



обусловливается подпором грунтовых вод уровнями высоких вод водных объектов.

В границах зон подтопления определяются:

а) территории сильного подтопления - при глубине залегания грунтовых вод менее 0,3 метра;

б) территории умеренного подтопления - при глубине залегания грунтовых вод от 0,3 - 0,7 до 1,2 - 2 метров от поверхности;

в) территории слабого подтопления - при глубине залегания грунтовых вод от 2 до 3 метров.

Примечание. На карте градостроительного зонирования в пределах городского округа могут быть показаны не утверждённые границы зон затопления, подтопления в информационных целях.

Режим использования территории.

Размещение новых населенных пунктов и строительство объектов капитального строительства без проведения специальных защитных мероприятий по предотвращению негативного воздействия вод в границах зон затопления, подтопления запрещаются.

В границах зон затопления, подтопления запрещаются:

1) использование сточных вод в целях регулирования плодородия почв;

2) размещение кладбищ, скотомогильников, мест захоронения отходов производства и потребления, химических, взрывчатых, токсичных, отравляющих и ядовитых веществ, пунктов хранения и захоронения радиоактивных отходов;

3) осуществление авиационных мер по борьбе с вредными организмами.

В целях предотвращения негативного воздействия вод (затопления, подтопления, разрушения берегов водных объектов, заболачивания) и ликвидации его последствий проводятся специальные защитные мероприятия в соответствии с Водным кодексом и другими федеральными законами.

Собственник водного объекта обязан осуществлять меры по предотвращению негативного воздействия вод и ликвидации его последствий.

Использование территории в соответствии с градостроительными регламентами настоящих Правил возможно только при условии выполнения мероприятий инженерной защиты, предусмотренных СП 104.13330 и СП 58.13330.

Территории поселений, расположенных на прибрежных участках, должны быть защищены от затопления паводковыми водами, ветровым нагоном воды; от подтопления грунтовыми водами - подсыпкой (намывом) или обвалованием. Отметку бровки подсыпанной территории следует принимать не менее чем на 0,5 м выше расчетного горизонта высоких вод с уче-

том высоты волны при ветровом нагоне. Превышение гребня дамбы обвалования над расчетным уровнем следует устанавливать в зависимости от класса сооружений согласно СП 104.13330 и СП 58.13330.

Статья 52. Зоны с особыми условиями использования земель для обеспечения функционирования военных объектов.

Регламентирующий документ.

Постановление Правительства РФ от 5 мая 2014 г. № 405 "Об установлении запретных и иных зон с особыми условиями использования земель для обеспечения функционирования военных объектов Вооруженных Сил Российской Федерации, других войск, воинских формирований и органов, выполняющих задачи в области обороны страны".

Порядок установления и размеры.

Федеральный орган исполнительной власти (федеральный государственный орган), в ведении которого находится военный объект, для обеспечения функционирования которого необходимо установление запретной зоны, специальной зоны, зоны охраняемого военного объекта и охранной зоны военного объекта, принимает решение об установлении запретной зоны, специальной зоны, зоны охраняемого военного объекта и охранной зоны военного объекта.

Для военных объектов, расположенных в границах населенных пунктов, запретная зона и специальная зона устанавливаются по внешнему ограждению территории военного объекта или, если такое ограждение отсутствует, по его внешнему периметру.

Режим использования территории.

1. На территории охранной зоны военного объекта без специального разрешения федерального органа исполнительной власти (федерального государственного органа), в ведении которого находится военный объект, запрещается:

а) проживание и (или) нахождение физических лиц;

б) осуществление хозяйственной и иной деятельности в соответствии с настоящим Положением;

в) размещение объектов производственного, социально-бытового и иного назначения, устройство туристических лагерей и зон отдыха, размещение и оборудование стоянок автотранспорта, разведение открытого огня (костров), стрельба из любых видов оружия, использование взрывных устройств и пиротехнических средств, проведение земляных, строительных, мелиоративных, хозяйственных и иных работ, за исключением противопожарных и других мероприятий по обеспечению безопасности военного объекта, в том числе

фитосанитарных мероприятий, любыми лицами, за исключением лиц, обеспечивающих функционирование военного объекта или использующих его.

2. На территории зоны охраняемого военного объекта строительство объектов капитального строительства, ввод в эксплуатацию оборудования, создающего искусственные, в том числе индустриальные, радиопомехи, а также размещение и эксплуатация стационарного или переносного приемно-передающего оборудования с мощностью передатчиков более 5 Вт осуществляются исключительно по согласованию с федеральным органом исполнительной власти (федеральным государственным органом), в ведении которого находится военный объект. При этом параметры электромагнитной совместимости оборудования, создающего радиопомехи военному объекту, определяются по внешней границе зоны охраняемого военного объекта.

На территории зоны охраняемого военного объекта не допускается ликвидация дорог и переправ, а также осушение и отведение русел рек.

3. На территории запретной зоны запрещается строительство объектов капитального строительства производственного, социально-бытового и иного назначения, а также проведение ландшафтно-реабилитационных, рекреационных и иных работ, создающих угрозу безопасности военного объекта и сохранности находящегося на нем имущества.

В пределах запретной зоны не допускается устройство стрельбищ и тиров, стрельба из всех видов оружия, а также использование взрывных устройств и пиротехнических средств.

Использование расположенных в границах запретной зоны водных объектов и воздушного пространства над ней регулируется нормами водного и воздушного законодательства Российской Федерации.

4. На территории специальной зоны ведение хозяйственной деятельности, строительства объектов капитального строительства, проживание и (или) нахождение физических лиц осуществляются по согласованию с федеральным органом исполнительной власти (федеральным государственным органом), в ведении которого находится военный объект.

Статья 53. Охранные зоны государственных природных заповедников, национальных парков, природных парков и памятников природы.

Регламентирующий документ.

Федеральный закон от 14 марта 1995 г. № 33-ФЗ "Об особо охраняемых природных

территориях", ст. 2.

Правила создания охранных зон отдельных категорий особо охраняемых природных территорий, установления их границ, определения режима охраны и использования земельных участков и водных объектов в границах таких зон (утв. постановлением Правительства РФ от 19 февраля 2015 г. № 138).

Порядок установления и размеры.

Для предотвращения неблагоприятных антропогенных воздействий на государственные природные заповедники, национальные парки, природные парки и памятники природы на прилегающих к ним земельных участках и водных объектах создаются охранные зоны.

Решения о создании охранных зон и об установлении их границ принимаются в отношении:

а) охранных зон государственных природных заповедников, национальных парков и памятников природы федерального значения федеральным органом исполнительной власти, в ведении которого находятся указанные особо охраняемые природные территории;

б) охранных зон природных парков и памятников природы регионального значения высшим должностным лицом субъекта Российской Федерации (руководителем высшего исполнительного органа государственной власти субъекта Российской Федерации).

Минимальная ширина охранной зоны государственного природного заповедника или национального парка - один километр.

Режим использования территории.

Режим охраны и использования земельных участков и водных объектов в границах охранной зоны устанавливается положением о соответствующей охранной зоне, которое утверждено органом государственной власти, принимающим решение о ее создании.

В границах охранных зон запрещается деятельность, оказывающая негативное (вредное) воздействие на природные комплексы государственного природного заповедника, национального парка, природного парка или памятника природы.

В границах охранных зон хозяйственная деятельность осуществляется с соблюдением положений о соответствующей охранной зоне и требований по предотвращению гибели объектов животного мира при осуществлении производственных процессов, а также при эксплуатации транспортных магистралей, трубопроводов, линий связи и электропередачи, утвержденных в соответствии со статьей 28 Федерального закона "О животном мире".

Статья 54. Зоны охраны объектов культурного наследия.

Регламентирующий документ.

Федеральный закон от 25.06.2002 № 73-ФЗ "Об объектах культурного наследия (памятниках истории и культуры) народов Российской Федерации", ст. 34.

Положение о зонах охраны объектов культурного наследия (памятников истории и культуры) народов Российской Федерации (утв. Постановлением Правительства РФ 12.09.2015 № 972).

Закон Свердловской области от 21.06.2004 № 12-ОЗ «О государственной охране объектов культурного наследия (памятников истории и культуры) в Свердловской области», ст. 20.

Порядок установления и размеры.

1. В целях обеспечения сохранности объекта культурного наследия в его исторической среде на сопряженной с ним территории устанавливаются зоны охраны объекта культурного наследия: охранный зона объекта культурного наследия, зона регулирования застройки и хозяйственной деятельности, зона охраняемого природного ландшафта.

Необходимый состав зон охраны объекта культурного наследия определяется проектом зон охраны объекта культурного наследия.

В целях одновременного обеспечения сохранности нескольких объектов культурного наследия в их исторической среде допускается установление для данных объектов культурного наследия единой охранной зоны объектов культурного наследия, единой зоны регулирования застройки и хозяйственной деятельности и единой зоны охраняемого природного ландшафта (далее - объединенная зона охраны объектов культурного наследия).

Состав объединенной зоны охраны объектов культурного наследия определяется проектом объединенной зоны охраны объектов культурного наследия.

Требование об установлении зон охраны объекта культурного наследия к выявленному объекту культурного наследия не предъявляется.

2. Охранный зона объекта культурного наследия - территория, в пределах которой в целях обеспечения сохранности объекта культурного наследия в его историческом ландшафтном окружении устанавливается особый режим использования земель и земельных участков, ограничивающий хозяйственную деятельность и запрещающий строительство, за исключением применения специальных мер, направленных на сохранение и регенерацию историко-градостроительной или природной среды объекта культурного наследия.

Зона регулирования застройки и хозяйственной деятельности - территория, в пределах которой устанавливается режим использования земель и земельных участков, ограничивающий строительство и хозяйственную деятельность, определяются требования к реконструкции существующих зданий и сооружений.

Зона охраняемого природного ландшафта - территория, в пределах которой устанавливается режим использования земель и земельных участков, запрещающий или ограничивающий хозяйственную деятельность, строительство и реконструкцию существующих зданий и сооружений в целях сохранения (регенерации) природного ландшафта, включая долины рек, водоемы, леса и открытые пространства, связанные композиционно с объектами культурного наследия.

3. Решения об установлении, изменении зон охраны объектов культурного наследия, отнесенных к особо ценным объектам культурного наследия народов Российской Федерации, объектов культурного наследия, включенных в Список всемирного наследия, принимаются, требования к градостроительным регламентам в границах территорий данных зон утверждаются федеральным органом охраны объектов культурного наследия на основании проектов зон охраны таких объектов культурного наследия с учетом представляемого соответствующим региональным органом охраны объектов культурного наследия в федеральный орган охраны объектов культурного наследия заключения. Решение о прекращении существования зон охраны указанных объектов культурного наследия принимается федеральным органом охраны объектов культурного наследия.

Решения об установлении, изменении зон охраны объектов культурного наследия, в том числе объединенной зоны охраны объектов культурного наследия (за исключением зон охраны особо ценных объектов культурного наследия народов Российской Федерации и объектов культурного наследия, включенных в Список всемирного наследия), принимаются, требования к градостроительным регламентам в границах территорий данных зон утверждаются на основании проектов зон охраны объектов культурного наследия в отношении объектов культурного наследия федерального значения либо проекта объединенной зоны охраны объектов культурного наследия - органом государственной власти субъекта Российской Федерации по согласованию с федеральным органом охраны объектов культурного наследия, а в отношении объектов культурного наследия регио-



нального значения и объектов культурного наследия местного (муниципального) значения - в порядке, установленном законами субъектов Российской Федерации. Решение о прекращении существования указанных зон охраны объектов культурного наследия принимается органом государственной власти субъекта Российской Федерации.

Зоны охраны объекта культурного наследия прекращают существование без принятия решения о прекращении существования таких зон в случае исключения объекта культурного наследия из единого государственного реестра объектов культурного наследия (памятников истории и культуры) народов Российской Федерации.

4. Положение о зонах охраны объектов культурного наследия, включающее в себя порядок разработки проекта зон охраны объекта культурного наследия, проекта объединенной зоны охраны объектов культурного наследия, требования к режимам использования земель и земельных участков и общие принципы установления требований к градостроительным регламентам в границах территорий данных зон устанавливаются Правительством Российской Федерации.

5. Зоны охраны объекта культурного наследия должны быть установлены в срок не более чем два года со дня включения в реестр такого объекта культурного наследия, применительно к которому в соответствии со статьей 34.1 Федерального закона от 25.06.2002 № 73-ФЗ устанавливается защитная зона.

6. Границы зон охраны объектов культурного наследия областного значения и объектов культурного наследия местного (муниципального) значения, в том числе границы объединенной зоны охраны объектов культурного наследия, особые режимы использования земель в границах территорий данных зон и требования к градостроительным регламентам в границах территорий данных зон утверждаются на основании проектов зон охраны объектов культурного наследия Правительством Свердловской области, если иное не установлено правовыми актами Правительства Свердловской области.

Режим использования территории.

Режим использования земель и требования к градостроительным регламентам в границах охранной зоны, в том числе единой охранной зоны, устанавливаются с учетом следующих требований:

а) запрещение строительства объектов капитального строительства, за исключением применения специальных мер, направленных на сохранение и восстановление (регенерацию) историко-градостроительной и (или) природной среды объекта

культурного наследия (восстановление, воссоздание, восполнение частично или полностью утраченных элементов и (или) характеристик историко-градостроительной и (или) природной среды);

б) ограничение капитального ремонта и реконструкции объектов капитального строительства и их частей, в том числе касающееся их размеров, пропорций и параметров, использования отдельных строительных материалов, применения цветовых решений, особенностей деталей и малых архитектурных форм;

в) ограничение хозяйственной деятельности, необходимого для обеспечения сохранности объекта культурного наследия, в том числе запрет или ограничение на размещение рекламы, вывесок, временных построек и объектов (автостоянок, киосков, навесов);

г) сохранение градостроительных (планировочных, типологических, масштабных) характеристик историко-градостроительной и природной среды, в том числе всех исторически ценных градоформирующих объектов;

д) обеспечение визуального восприятия объекта культурного наследия в его историко-градостроительной и природной среде, в том числе сохранение и восстановление сложившегося в природном ландшафте соотношения открытых и закрытых пространств;

е) соблюдение требований в области охраны окружающей среды, необходимых для обеспечения сохранности объекта культурного наследия в его историческом и ландшафтном окружении, а также сохранности охраняемого природного ландшафта;

ж) иные требования, необходимые для обеспечения сохранности объекта культурного наследия в его историческом и ландшафтном окружении.

Режим использования земель и требования к градостроительным регламентам в границах зоны регулирования застройки и хозяйственной деятельности, в том числе единой зоны регулирования застройки и хозяйственной деятельности, устанавливаются с учетом следующих требований:

а) ограничение строительства, необходимого для обеспечения сохранности объекта культурного наследия в его исторической среде, в том числе касающееся размеров, пропорций и параметров объектов капитального строительства и их частей, использования отдельных строительных материалов, применения цветовых решений;

б) ограничение капитального ремонта и реконструкции объектов капитального строительства и их частей, в том числе касающееся их размеров, пропорций

и параметров, использования отдельных строительных материалов, применения цветовых решений;

в) обеспечение визуального восприятия объекта культурного наследия в его историко-градостроительной и природной среде;

г) ограничение хозяйственной деятельности, необходимое для обеспечения сохранности объекта культурного наследия в его историко-градостроительной и природной среде;

д) сохранение качества окружающей среды, необходимого для обеспечения сохранности объекта культурного наследия в его историко-градостроительной и природной среде;

е) соблюдение требований в области охраны окружающей среды, необходимых для обеспечения сохранности объекта культурного наследия в его историческом и ландшафтном окружении, а также охраняемого природного ландшафта;

ж) иные требования, необходимые для обеспечения сохранности объекта культурного наследия в его историко-градостроительной и природной среде.

Режим использования земель и требования к градостроительным регламентам в границах зоны охраняемого природного ландшафта, в том числе единой зоны охраняемого природного ландшафта, устанавливаются с учетом следующих требований:

а) запрещение строительства объектов капитального строительства, ограничение хозяйственной деятельности, капитального ремонта и реконструкции объектов капитального строительства и их частей в целях сохранения и восстановления композиционной связи с объектом культурного наследия природного ландшафта, включая долины рек, водоемы, леса и открытые пространства (за исключением работ по благоустройству территории и размещению малых архитектурных форм);

б) сохранение качества окружающей среды, необходимого для обеспечения сохранения и восстановления (регенерации) охраняемого природного ландшафта;

в) сохранение сложившегося в охраняемом природном ландшафте соотношения открытых и закрытых пространств в целях обеспечения визуального восприятия объекта культурного наследия в его историко-градостроительной и природной среде;

г) соблюдение требований в области охраны окружающей среды, необходимых для обеспечения сохранности объекта культурного наследия в его историческом и ландшафтном окружении, а также охраняемого природного ландшафта;

д) иные требования, необходимые для сохранения и восстановления (регенерации) охраняемого природного ландшафта.

Статья 55. Защитные зоны объектов культурного наследия.

Регламентирующий документ.

Федеральный закон от 25.06.2002 № 73-ФЗ "Об объектах культурного наследия (памятниках истории и культуры) народов Российской Федерации", ст. 34.1.

Федеральный закон от 05.04.2016 № 95-ФЗ "О внесении изменений в Федеральный закон "Об объектах культурного наследия (памятниках истории и культуры) народов Российской Федерации" и статью 15 Федерального закона "О государственном кадастре недвижимости", ст. 3.

Порядок установления и размеры.

1. Защитными зонами объектов культурного наследия являются территории, которые прилегают к включенным в реестр памятникам и ансамблям (за исключением указанных в пункте 2 настоящей статьи объектов культурного наследия) и в границах которых в целях обеспечения сохранности объектов культурного наследия и композиционно-видовых связей (панорам) запрещаются строительство объектов капитального строительства и их реконструкция, связанная с изменением их параметров (высоты, количества этажей, площади), за исключением строительства и реконструкции линейных объектов.

2. Защитные зоны не устанавливаются для объектов археологического наследия, некрополей, захоронений, расположенных в границах некрополей, произведений монументального искусства, а также памятников и ансамблей, расположенных в границах достопримечательного места, в которых соответствующим органом охраны объектов культурного наследия установлены предусмотренные статьей 56.4 Федерального закона от 25.06.2002 № 73-ФЗ требования и ограничения.

3. Границы защитной зоны объекта культурного наследия устанавливаются:

1) для памятника, расположенного в границах населенного пункта, на расстоянии 100 метров от внешних границ территории памятника, для памятника, расположенного вне границ населенного пункта, на расстоянии 200 метров от внешних границ территории памятника;

2) для ансамбля, расположенного в границах населенного пункта, на расстоянии 150 метров от внешних границ территории ансамбля, для ансамбля, расположенного вне границ населенного пункта, на расстоянии 250 метров от внешних границ территории ансамбля.

4. В случае отсутствия утвержденных границ территории объекта культурного наследия, расположенного в границах населенного пункта, границы защитной зоны такого объекта устанавливаются на рассто-

янии 200 метров от линии внешней стены памятника либо от линии общего контура ансамбля, образуемого соединением внешних точек наиболее удаленных элементов ансамбля, включая парковую территорию. В случае отсутствия утвержденных границ территории объекта культурного наследия, расположенного вне границ населенного пункта, границы защитной зоны такого объекта устанавливаются на расстоянии 300 метров от линии внешней стены памятника либо от линии общего контура ансамбля, образуемого соединением внешних точек наиболее удаленных элементов ансамбля, включая парковую территорию.

5. Региональный орган охраны объектов культурного наследия вправе принять решение, предусматривающее установление границ защитной зоны объекта культурного наследия на расстоянии, отличном от расстояний, предусмотренных пунктами 3 и 4 настоящей статьи, на основании заключения историко-культурной экспертизы с учетом историко-градостроительного и ландшафтного окружения такого объекта культурного наследия в порядке, установленном Правительством Российской Федерации.

6. Защитная зона объекта культурного наследия прекращает существование со дня внесения в Единый государственный реестр недвижимости сведений о зонах охраны такого объекта культурного наследия, установленных в соответствии со статьей 34 Федерального закона от 25.06.2002 № 73-ФЗ. Защитная зона объекта культурного наследия также прекращает существование в случае исключения объекта культурного наследия из единого государственного реестра объектов культурного наследия (памятников истории и культуры) народов Российской Федерации. При этом принятие решения о прекращении существования такой зоны не требуется.

7. В отношении объекта культурного наследия, включенного в реестр, требования к установлению границ защитной зоны не применяются в случае расположения такого объекта в границах предусмотренных пунктом 2 статьи 34 Федерального закона от 25 июня 2002 года № 73-ФЗ "Об объектах культурного наследия (памятниках истории и культуры) народов Российской Федерации" зон охраны другого объекта культурного наследия либо в границах предусмотренной пунктом 1 статьи 34 Федерального закона от 25 июня 2002 года № 73-ФЗ "Об объектах культурного наследия (памятниках истории и культуры) народов Российской Федерации" объединенной зоны охраны объектов культурного наследия.

Режим использования территории.

В границах защитных зон в целях обе-

спечения сохранности объектов культурного наследия и композиционно-видовых связей (панорам) запрещаются строительство объектов капитального строительства и их реконструкция, связанная с изменением их параметров (высоты, количества этажей, площади), за исключением строительства и реконструкции линейных объектов.

Запрет строительства объектов капитального строительства и их реконструкции, связанной с изменением их параметров (высоты, количества этажей, площади), не применяется к правоотношениям, связанным со строительством и реконструкцией объектов капитального строительства, возникшим на основании разрешений на строительство, которые выданы в установленном порядке до 3 октября 2016 года, в том числе в случаях продления сроков их действия или изменения застройщика.

Статья 56. Береговые полосы.

Регламентирующий документ.

«Водный кодекс Российской Федерации» от 03.06.2006 № 74-ФЗ, ст. 6, 61.

Порядок установления и размеры.

Полоса земли вдоль береговой линии (границы водного объекта) водного объекта общего пользования (береговая полоса) предназначена для общего пользования. Ширина береговой полосы водных объектов общего пользования составляет двадцать метров, за исключением береговой полосы каналов, а также рек и ручьев, протяженность которых от истока до устья не более чем десять километров. Ширина береговой полосы каналов, а также рек и ручьев, протяженность которых от истока до устья не более чем десять километров, составляет пять метров.

Береговая полоса болот, ледников, снежников, природных выходов подземных вод (родников, гейзеров) и иных предусмотренных федеральными законами водных объектов не определяется.

Режим использования территории.

Каждый гражданин вправе пользоваться (без использования механических транспортных средств) береговой полосой водных объектов общего пользования для передвижения и пребывания около них, в том числе для осуществления любительского и спортивного рыболовства и причаливания плавучих средств.

Физические лица, юридические лица, осуществляющие проведение строительных, дноуглубительных, взрывных, буровых и других работ, связанных с изменением дна и берегов водных объектов, обязаны осуществлять мероприятия по охране водных объектов, предотвращению их загрязнения и засорения.

**Статья 57. Особо охраняемые природные территории.**

Регламентирующий документ.
Градостроительный кодекс РФ.
Земельный кодекс РФ.

Федеральный закон от 14 марта 1995 г. № 33-ФЗ "Об особо охраняемых природных территориях".

Постановление Правительства Свердловской области от 17 января 2001 г. № 41-ПП "Об установлении категорий, статуса и режима особой охраны особо охраняемых природных территорий областного значения и утверждении перечней особо охраняемых природных территорий, расположенных в Свердловской области".

СП 42.13330.2011 «СНиП 2.07.01-89* Градостроительство. Планировка и застройка городских и сельских поселений», п. 14.6.

Порядок установления и размеры.

В соответствии с частью 6 статьи 36 Градостроительного кодекса Российской Федерации градостроительные регламенты не устанавливаются для земель особо охраняемых природных территорий, а их использование определяется уполномоченными органами исполнительной власти в соответствии с федеральными законами.

В составе ООПТ – земель особо охраняемых природных территорий – расположены государственные памятники природы областного значения, установленные органом исполнительной власти Свердловской области (Постановление Правительства Свердловской области от 17 января 2001 года № 41-ПП "Об установлении категорий, статуса и режима особой охраны особо охраняемых природных территорий областного значения и утверждении перечней особо охраняемых природных территорий, расположенных в Свердловской области").

Порядок установления и размеры государственного зоологического охотничьего заказника областного значения регламентируется Положением о государственном зоологическом охотничьем заказнике областного значения (Приложение к Постановлению Правительства Свердловской области от 16 ноября 2011 года № 1585-ПП).

Режим использования территории.

Размещение зданий, сооружений и коммуникаций инженерной и транспортной инфраструктур запрещается:

на землях заповедников, заказников, природных национальных парков, ботанических садов, дендрологических парков и водоохраных полос (зон), если проектируемые объекты не связаны с целевым назначением этих территорий;

на землях зеленых зон городов, городских лесов, если проектируемые объекты не предназначены для целей отдыха, спорта или для обслуживания пригородного

лесного хозяйства.

Режим особой охраны территорий памятников природы.

Памятники природы - уникальные, невозполнимые, ценные в экологическом, научном, культурном и эстетическом отношении природные комплексы, а также объекты естественного и искусственного происхождения.

1. На территориях, на которых находятся памятники природы, и в границах их охранных зон запрещается всякая деятельность, влекущая за собой нарушение сохранности памятников природы.

2. Собственники, владельцы и пользователи земельных участков, на которых находятся памятники природы, принимают на себя обязательства по обеспечению режима особой охраны памятников природы.

Статус и режим особой охраны лесных парков.

Лесные парки - участки лесного фонда и участки лесов, расположенные на территории рекреационных зон в пределах черты городских и сельских поселений либо вблизи населенных пунктов, предназначенные для отдыха населения. Лесные парки являются природными комплексами, сочетающими рекреационные, архитектурно-художественные, санитарно-гигиенические, оздоровительные, познавательные и лесохозяйственные функции.

На территории лесных парков запрещается любая деятельность, которая может нанести ущерб природным комплексам и влечет за собой снижение или уничтожение экологических, эстетических и рекреационных качеств лесного парка или его компонентов, в том числе:

1) рубки главного пользования, проходные рубки;

2) заготовка живицы;

3) заготовка второстепенных лесных ресурсов (пней, коры, бересты, пихтовых, сосновых, еловых лап, новогодних елок и других ресурсов);

4) побочное лесопользование (сенокосение, пастьба скота, размещение ульев и пасек, заготовка древесных соков, заготовка и сбор дикорастущих плодов, ягод, орехов, грибов, других пищевых лесных ресурсов, лекарственных растений и технического сырья, сбор мха, лесной подстилки и опавших листьев, камыша и другие виды побочного лесопользования), кроме сбора грибов, ягод и иной продукции леса для личного потребления;

5) охота;

6) размещение складов ядохимикатов, минеральных удобрений, мест захоронения отходов производства;

7) движение механизированных транспортных средств вне дорог общего назначения, за исключением транспортных

средств, осуществляющих противопожарные и лесохозяйственные мероприятия;

8) строительство коммуникаций и хозяйственных объектов, не связанных с функционированием лесного парка;

9) разведение костров вне отведенных для этого мест;

10) стоянка и мойка автотранспортных средств вне специально отведенных для этого мест;

11) любые виды загрязнения природной среды, в том числе организация свалок мусора;

12) за исключением:

- обслуживания и реконструкции существующих линейных объектов и газопроводов, при наличии положительного заключения государственной экологической экспертизы на проектную документацию;

- строительства линейных объектов и газопроводов для социально значимых объектов, в пределах существующего ландшафта, без рубки лесных насаждений, при наличии положительного заключения государственной экологической экспертизы на проектную документацию;

- строительства спортивных сооружений международного уровня, осуществляемого в соответствии с документами территориального планирования соответствующего муниципального образования, требованиями и стандартами, предъявляемыми к спортивным сооружениям с возможностью проведения официальных международных соревнований, а также в соответствии с правилами проведения международных соревнований, утвержденными приказами Минспорттуризма России и международными федерациями по различным видам спорта. Строительство спортивных сооружений осуществляется при наличии положительного заключения государственной экологической экспертизы на проектную документацию. Статус и режим особой охраны защитных участков территорий и акваторий.

Защитные участки территорий (акваторий) - участки территорий (акваторий), выделяемые для охраны мест обитания (в том числе мест размножения, зимовок, концентраций) отдельных видов редких либо ценных в хозяйственном отношении растений и животных (защитные участки леса вокруг глухариных токов, нерестилищ ценных видов рыб, защитные участки по берегам рек, заселенные бобрами).

На защитных участках территорий и акваторий запрещается любая хозяйственная деятельность, препятствующая нормальному осуществлению жизненных циклов соответствующих видов растений

или животных, в том числе:

- 1) рубки главного пользования, производные рубки;
- 2) добыча живицы;
- 3) промысловая заготовка лекарственных растений, технического сырья, грибов, ягод, плодов, древесных соков;
- 4) распашка земель;
- 5) размещение складов ядохимикатов, минеральных удобрений, мест захоронения отходов производства;
- 6) движение механизированных транспортных средств вне дорог общего назначения, за исключением транспортных средств, осуществляющих противопожарные и лесохозяйственные мероприятия;
- 7) строительство коммуникаций и хозяйственных объектов;
- 8) пастьба скота;
- 9) разведение костров;
- 10) стоянка и мойка автотранспортных средств;
- 11) любые виды загрязнения природной среды, в том числе организация свалок мусора;
- 12) охота на охраняемые виды животных.

Статья 58. Лесопарковые зоны.

Регламентирующий документ.

"Лесной кодекс Российской Федерации" от 04.12.2006 № 200-ФЗ, ст. 105.

Постановление Правительства РФ от 14.12.2009 № 1007 "Об утверждении Положения об определении функциональных зон в лесопарковых зонах, площади и границ лесопарковых зон, зеленых зон".

Порядок установления и размеры.

Лесопарковые зоны устанавливаются в целях организации отдыха населения, сохранения санитарно-гигиенической, оздоровительной и эстетической ценности природных ландшафтов.

Границы лесопарковых частей, которые созданы на землях лесного фонда до дня введения в действие Лесного кодекса Российской Федерации, являются границами лесопарковых зон.

Функциональные зоны в лесопарковой зоне, площадь и границы лесопарковой зоны устанавливаются решением органа государственной власти субъекта Российской Федерации на основании утвержденной проектной документации.

Режим использования территории.

В лесопарковых зонах запрещаются:

- 1) использование токсичных химических препаратов для охраны и защиты лесов, в том числе в научных целях;
- 2) осуществление видов деятельности в сфере охотничьего хозяйства;
- 3) ведение сельского хозяйства;
- 4) разработка месторождений полезных ископаемых;
- 5) размещение объектов капитального

строительства, за исключением гидротехнических сооружений.

В целях охраны лесопарковых зон допускается возведение ограждений на их территориях.

Статья 59. Зеленые зоны.

Регламентирующий документ.

"Лесной кодекс Российской Федерации" от 04.12.2006 № 200-ФЗ, ст. 105.

Постановление Правительства РФ от 14.12.2009 № 1007 "Об утверждении Положения об определении функциональных зон в лесопарковых зонах, площади и границ лесопарковых зон, зеленых зон".

Порядок установления и размеры.

Зеленые зоны устанавливаются в целях обеспечения защиты населения от неблагоприятных природных и техногенных воздействий, сохранения и оздоровления окружающей среды.

Границы лесохозяйственных частей зеленых зон, которые созданы на землях лесного фонда до дня введения в действие Лесного кодекса Российской Федерации, являются границами зеленых зон.

Площадь и границы зеленой зоны устанавливаются решением органа государственной власти субъекта Российской Федерации на основании утвержденной проектной документации.

Режим использования территории.

В зеленых зонах запрещаются:

- 1) использование токсичных химических препаратов для охраны и защиты лесов, в том числе в научных целях;
- 2) осуществление видов деятельности в сфере охотничьего хозяйства;
- 3) разработка месторождений полезных ископаемых;
- 4) ведение сельского хозяйства, за исключением сенокосения и пчеловодства, а также возведение изгородей в целях сенокосения и пчеловодства;
- 5) размещение объектов капитального строительства, за исключением гидротехнических сооружений, линий связи, линий электропередачи, подземных трубопроводов.

Статья 60. Территории объектов культурного наследия.

Регламентирующий документ.

Федеральный закон от 25.06.2002 № 73-ФЗ "Об объектах культурного наследия (памятниках истории и культуры) народов Российской Федерации" ст. 3.1, 5.1, 36.

Порядок установления и размеры.

1. Территорией объекта культурного наследия является территория, непосредственно занятая данным объектом культурного наследия и (или) связанная с ним исторически и функционально, являющаяся его неотъемлемой частью и установленная

в соответствии с Федеральным законом от 25.06.2002 № 73-ФЗ.

2. В территорию объекта культурного наследия могут входить земли, земельные участки, части земельных участков, земли лесного фонда (далее также - земли), водные объекты или их части, находящиеся в государственной или муниципальной собственности либо в собственности физических или юридических лиц.

Границы территории объекта культурного наследия могут не совпадать с границами существующих земельных участков.

В границах территории объекта культурного наследия могут находиться земли, в отношении которых не проведен государственный кадастровый учет.

Примечание. Границы территорий объектов культурного наследия, включенных в единый государственный реестр объектов культурного наследия (памятников истории и культуры) народов РФ до 22 января 2015 года, определяются в соответствии с требованиями, установленными пунктом 3 статьи 3.1 Федерального закона от 25.06.2002 № 73-ФЗ, а также на основании сведений, изложенных в акте органа государственной власти об отнесении объекта к памятникам истории и культуры, сведений, указанных в паспорте и (или) учетной карточке данного объекта культурного наследия, на основании научного отчета о выполненных археологических полевых работах (для объектов археологического наследия) и утверждаются до регистрации данных объектов в едином государственном реестре актом органа охраны объектов культурного наследия. (Федеральный закон от 22.10.2014 № 315-ФЗ).

3. Границы территории объекта культурного наследия, за исключением границ территории объекта археологического наследия, определяются проектом границ территории объекта культурного наследия на основании архивных документов, в том числе исторических поземельных планов, и научных исследований с учетом особенностей каждого объекта культурного наследия, включая степень его сохранности и этапы развития.

Границы территории объекта археологического наследия определяются на основании археологических полевых работ.

4. Проект границ территории объекта культурного наследия оформляется в графической форме и в текстовой форме (в виде схемы границ).

Требования к составлению проектов границ территорий объектов культурного наследия устанавливаются федеральным органом исполнительной власти, уполномоченным Правительством Российской Федерации в области сохранения, исполь-



зования, популяризации и государственной охраны объектов культурного наследия.

5. Границы территории объекта культурного наследия, включаемого в единый государственный реестр объектов культурного наследия (памятников истории и культуры) народов Российской Федерации, утверждаются в составе акта федерального органа исполнительной власти, уполномоченного Правительством Российской Федерации в области сохранения, использования, популяризации и государственной охраны объектов культурного наследия, о включении указанного объекта культурного наследия в единый государственный реестр объектов культурного наследия (памятников истории и культуры) народов Российской Федерации - для объекта культурного наследия федерального значения, в составе акта органа исполнительной власти субъекта Российской Федерации, уполномоченного в области сохранения, использования, популяризации и государственной охраны объектов культурного наследия, о включении указанного объекта культурного наследия в единый государственный реестр объектов культурного наследия (памятников истории и культуры) народов Российской Федерации - для объекта культурного наследия регионального значения и объекта культурного наследия местного (муниципального) значения.

Границы территории выявленного объекта культурного наследия утверждаются актом органа исполнительной власти субъекта Российской Федерации, уполномоченного в области сохранения, использования, популяризации и государственной охраны объектов культурного наследия, в порядке, установленном законодательством субъекта Российской Федерации.

6. Изменение границ территории объекта культурного наследия осуществляется в случаях выявления документов или результатов историко-архитектурных, историко-градостроительных, архивных и археологических исследований, отсутствовавших при подготовке утвержденного проекта границ территории объекта культурного наследия и дающих основания для пересмотра установленных границ территории объекта культурного наследия, в порядке, установленном Федеральным законом от 25.06.2002 № 73-ФЗ для утверждения границ территории объекта культурного наследия.

7. Сведения о границах территории объекта культурного наследия, подлежащие включению в акты соответствующих органов охраны объектов культурного наследия, указанные в пункте 5 настоящей статьи и части 4 статьи 17 Федерального закона "О внесении изменений в Федеральный закон "Об объектах культурного

наследия (памятниках истории и культуры) народов Российской Федерации" и отдельные законодательные акты Российской Федерации", должны содержать графическое описание местоположения границ территории объекта культурного наследия, включенного в единый государственный реестр объектов культурного наследия (памятников истории и культуры) народов Российской Федерации, перечень координат характерных точек этих границ в системе координат, установленной для ведения государственного кадастра объектов недвижимости.

Сведения о границах территории объекта культурного наследия, об ограничениях использования объекта недвижимого имущества, находящегося в границах территории объекта культурного наследия, учитываются в государственном кадастре недвижимости в соответствии с законодательством Российской Федерации о государственном кадастре недвижимости. Отсутствие в государственном кадастре недвижимости сведений, указанных в настоящем пункте, не является основанием для несоблюдения требований к осуществлению деятельности в границах территории объекта культурного наследия, установленных земельным законодательством Российской Федерации и статьей 5.1 Федерального закона от 25.06.2002 № 73-ФЗ.

Режим использования территории.

Требования к осуществлению деятельности в границах территории объекта культурного наследия и особый режим использования земельного участка, водного объекта или его части, в границах которых располагается объект археологического наследия

1. В границах территории объекта культурного наследия:

1) на территории памятника или ансамбля запрещаются строительство объектов капитального строительства и увеличение объемно-пространственных характеристик существующих на территории памятника или ансамбля объектов капитального строительства; проведение земляных, строительных, мелиоративных и иных работ, за исключением работ по сохранению объекта культурного наследия или его отдельных элементов, сохранению историко-градостроительной или природной среды объекта культурного наследия;

2) на территории достопримечательного места разрешаются работы по сохранению памятников и ансамблей, находящихся в границах территории достопримечательного места, работы, направленные на обеспечение сохранности особенностей достопримечательного места, являющихся основаниями для включения его

в единый государственный реестр объектов культурного наследия (памятников истории и культуры) народов Российской Федерации и подлежащих обязательному сохранению; строительство объектов капитального строительства в целях воссоздания утраченной градостроительной среды; осуществление ограниченного строительства, капитального ремонта и реконструкции объектов капитального строительства при условии сохранения особенностей достопримечательного места, являющихся основаниями для включения его в единый государственный реестр объектов культурного наследия (памятников истории и культуры) народов Российской Федерации и подлежащих обязательному сохранению;

3) на территории памятника, ансамбля или достопримечательного места разрешается ведение хозяйственной деятельности, не противоречащей требованиям обеспечения сохранности объекта культурного наследия и позволяющей обеспечить функционирование объекта культурного наследия в современных условиях.

2. Применительно к территории достопримечательного места градостроительный регламент устанавливается в соответствии с законодательством Российской Федерации с учетом требований подпункта 2 пункта 1 настоящей статьи.

3. Требования к осуществлению деятельности в границах территории достопримечательного места, требования к градостроительному регламенту в границах территории достопримечательного места устанавливаются:

1) федеральным органом исполнительной власти, уполномоченным Правительством Российской Федерации в области сохранения, использования, популяризации и государственной охраны объектов культурного наследия, - для достопримечательного места федерального значения;

2) органом исполнительной власти субъекта Российской Федерации, уполномоченным в области сохранения, использования, популяризации и государственной охраны объектов культурного наследия, - для достопримечательного места регионального значения;

3) органом местного самоуправления, уполномоченным в области сохранения, использования, популяризации и государственной охраны объектов культурного наследия, - для достопримечательного места местного (муниципального) значения.

4. Орган, установивший требования к осуществлению деятельности в границах территории достопримечательного места, в течение пяти дней со дня вступления в силу акта об установлении таких требований направляет копию указанного акта



в федеральный орган исполнительной власти, уполномоченный в области государственной регистрации прав на недвижимое имущество и сделок с ним, государственного кадастрового учета недвижимого имущества, ведения государственного кадастра недвижимости (далее - орган кадастрового учета).

5. Особый режим использования земельного участка, в границах которого располагается объект археологического наследия, предусматривает возможность проведения археологических полевых работ в порядке, установленном Федеральным законом от 25.06.2002 № 73-ФЗ, земляных, строительных, мелиоративных, хозяйственных работ, указанных в статье 30 Федерального закона от 25.06.2002 № 73-ФЗ работ по использованию лесов и иных работ при условии обеспечения сохранности объекта археологического наследия, включенного в единый государственный реестр объектов культурного наследия (памятников истории и культуры) народов Российской Федерации, либо выявленного объекта археологического наследия, а также обеспечения доступа граждан к указанным объектам.

Особый режим использования водного объекта или его части, в границах которых располагается объект археологического наследия, предусматривает возможность проведения работ, определенных Водным кодексом Российской Федерации, при условии обеспечения сохранности объекта археологического наследия, включенного в единый государственный реестр объектов культурного наследия (памятников истории и культуры) народов Российской Федерации, либо выявленного объекта археологического наследия, а также обеспечения доступа граждан к указанным объектам и проведения археологических полевых работ в порядке, установленном Федеральным законом от 25.06.2002 № 73-ФЗ.

Меры по обеспечению сохранности объекта культурного наследия, включенного в реестр, выявленного объекта культурного наследия, объекта, обладающего признаками объекта культурного наследия, принимаемые при проведении изыскательских, проектных, земляных, строительных, мелиоративных, хозяйственных работ, предусмотренных статьей 25 Лесного кодекса Российской Федерации работ по использованию лесов (за исключением работ, указанных в пунктах 3, 4 и 7 части 1 статьи 25 Лесного кодекса) и иных работ

1. Проектирование и проведение земляных, строительных, мелиоративных, хозяйственных работ, указанных в статье 30 Федерального закона от 25.06.2002 № 73-ФЗ работ по использованию лесов и иных

работ осуществляются при отсутствии на данной территории объектов культурного наследия, включенных в реестр, выявленных объектов культурного наследия или объектов, обладающих признаками объекта культурного наследия, либо при условии соблюдения техническим заказчиком (застройщиком) объекта капитального строительства, заказчиками других видов работ, лицом, проводящим указанные работы, требований настоящей статьи.

2. Изыскательские, проектные, земляные, строительные, мелиоративные, хозяйственные работы, указанные в статье 30 Федерального закона от 25.06.2002 № 73-ФЗ работы по использованию лесов и иные работы в границах территории объекта культурного наследия, включенного в реестр, проводятся при условии соблюдения установленных статьей 5.1 Федерального закона от 25.06.2002 № 73-ФЗ требований к осуществлению деятельности в границах территории объекта культурного наследия, особого режима использования земельного участка, в границах которого располагается объект археологического наследия, и при условии реализации согласованных соответствующим органом охраны объектов культурного наследия, определенным пунктом 2 статьи 45 Федерального закона от 25.06.2002 № 73-ФЗ, обязательных разделов об обеспечении сохранности указанных объектов культурного наследия в проектах проведения таких работ или проектов обеспечения сохранности указанных объектов культурного наследия либо плана проведения спасательных археологических полевых работ, включающих оценку воздействия проводимых работ на указанные объекты культурного наследия.

3. Строительные и иные работы на земельном участке, непосредственно связанном с земельным участком в границах территории объекта культурного наследия, проводятся при наличии в проектной документации разделов об обеспечении сохранности указанного объекта культурного наследия или о проведении спасательных археологических полевых работ или проекта обеспечения сохранности указанного объекта культурного наследия либо плана проведения спасательных археологических полевых работ, включающих оценку воздействия проводимых работ на указанный объект культурного наследия, согласованных с региональным органом охраны объектов культурного наследия.

4. В случае обнаружения в ходе проведения изыскательских, проектных, земляных, строительных, мелиоративных, хозяйственных работ, указанных в статье 30 Федерального закона от 25.06.2002 № 73-ФЗ работ по использованию лесов и иных

работ объекта, обладающего признаками объекта культурного наследия, в том числе объекта археологического наследия, заказчик указанных работ, технический заказчик (застройщик) объекта капитального строительства, лицо, проводящее указанные работы, обязаны незамедлительно приостановить указанные работы и в течение трех дней со дня обнаружения такого объекта направить в региональный орган охраны объектов культурного наследия письменное заявление об обнаруженном объекте культурного наследия.

Региональный орган охраны объектов культурного наследия, которым получено такое заявление, организует работу по определению историко-культурной ценности такого объекта в порядке, установленном законами или иными нормативными правовыми актами субъектов Российской Федерации, на территории которых находится обнаруженный объект культурного наследия.

5. В случае обнаружения объекта археологического наследия уведомление о выявленном объекте археологического наследия, содержащее информацию, предусмотренную пунктом 11 статьи 45.1 Федерального закона от 25.06.2002 № 73-ФЗ, а также сведения о предусмотренном пунктом 5 статьи 5.1 Федерального закона от 25.06.2002 № 73-ФЗ особом режиме использования земельного участка, в границах которого располагается выявленный объект археологического наследия, направляются региональным органом охраны объектов культурного наследия заказчику указанных работ, техническому заказчику (застройщику) объекта капитального строительства, лицу, проводящему указанные работы.

Указанные лица обязаны соблюдать предусмотренный пунктом 5 статьи 5.1 Федерального закона от 25.06.2002 № 73-ФЗ особый режим использования земельного участка, в границах которого располагается выявленный объект археологического наследия.

6. В случае отнесения объекта, обнаруженного в ходе указанных в пункте 4 настоящей статьи работ, к выявленным объектам культурного наследия региональный орган охраны объектов культурного наследия уведомляет лиц, указанных в пункте 5 настоящей статьи, о включении такого объекта в перечень выявленных объектов культурного наследия с приложением копии решения о включении объекта в указанный перечень, а также о необходимости выполнять требования к содержанию и использованию выявленного объекта культурного наследия, определенные пунктами 1 - 3 статьи 47.3 Федерального закона от 25.06.2002 № 73-ФЗ.



Региональный орган охраны объектов культурного наследия определяет мероприятия по обеспечению сохранности выявленного объекта культурного наследия либо выявленного объекта археологического наследия, включающие в себя обеспечение техническим заказчиком (застройщиком) объекта капитального строительства, заказчиком работ, указанных в пункте 4 настоящей статьи, разработки проекта обеспечения сохранности данного выявленного объекта культурного наследия либо плана проведения спасательных археологических полевых работ.

В случае принятия решения об отказе во включении указанного в пункте 4 настоящей статьи объекта в перечень выявленных объектов культурного наследия в течение трех рабочих дней со дня принятия такого решения региональный орган охраны объектов культурного наследия направляет копию указанного решения и разрешение на возобновление работ лицу, указанному в пункте 5 настоящей статьи.

7. Изыскательские, земляные, строительные, мелиоративные, хозяйственные работы, указанные в статье 30 Федерального закона от 25.06.2002 № 73-ФЗ работы по использованию лесов и иные работы, проведение которых может ухудшить состояние объекта культурного наследия, включенного в реестр, выявленного объекта культурного наследия (в том числе объекта культурного наследия, включенного в реестр, выявленного объекта культурного наследия, расположенных за пределами земельного участка (земельных участков), в границах которого (которых) проводятся указанные работы), нарушить их целостность и сохранность, должны быть немедленно приостановлены заказчиком указанных работ, техническим заказчиком (застройщиком) объекта капитального строительства, лицом, проводящим указанные работы, после получения предписания соответствующего органа охраны объектов культурного наследия о приостановлении указанных работ.

Соответствующий орган охраны объектов культурного наследия определяет меры по обеспечению сохранности указанных в настоящем пункте объектов,

включающие в себя разработку проекта обеспечения сохранности объекта культурного наследия, включенного в реестр, выявленного объекта культурного наследия либо плана проведения спасательных археологических полевых работ.

8. В случае ликвидации опасности разрушения объектов, указанных в настоящей статье, либо устранения угрозы нарушения их целостности и сохранности приостановленные работы могут быть возобновлены по письменному разрешению органа охраны объектов культурного наследия, на основании предписания которого работы были приостановлены.

9. Изменение проекта проведения работ, представляющих собой угрозу нарушения целостности и сохранности выявленного объекта культурного наследия, объекта культурного наследия, включенного в реестр, разработка проекта обеспечения их сохранности, проведение историко-культурной экспертизы выявленного объекта культурного наследия, спасательные археологические полевые работы на объекте археологического наследия, обнаруженном в ходе проведения земляных, строительных, мелиоративных, хозяйственных работ, указанных в статье 30 Федерального закона от 25.06.2002 № 73-ФЗ работ по использованию лесов и иных работ, а также работы по обеспечению сохранности указанных в настоящей статье объектов проводятся за счет средств заказчика указанных работ, технического заказчика (застройщика) объекта капитального строительства.

10. В случае установления, изменения границ территорий, зон охраны объекта культурного наследия, включенного в реестр, а также в случае принятия решения о включении объекта, обладающего признаками объекта культурного наследия, в перечень выявленных объектов культурного наследия в правила землепользования и застройки вносятся изменения.

11. Археологические предметы, обнаруженные в результате проведения изыскательских, проектных, земляных, строительных, мелиоративных, хозяйственных работ, указанных в статье 30 Федерального закона от 25.06.2002 № 73-ФЗ работ по использованию лесов и иных

работ, подлежат обязательной передаче физическими и (или) юридическими лицами, осуществляющими указанные работы, государству в порядке, установленном федеральным органом охраны объектов культурного наследия.

Статья 61. Площади залегания полезных ископаемых.

Регламентирующий документ. Градостроительный кодекс РФ. Земельный кодекс РФ.

Закон РФ "О недрах" от 21.02.1992 № 2395-1, ст. 25.

Порядок установления и размеры, режим использования территории.

Строительство объектов капитального строительства на земельных участках, расположенных за границами населенных пунктов, размещение подземных сооружений за границами населенных пунктов разрешаются только после получения заключения федерального органа управления государственным фондом недр или его территориального органа об отсутствии полезных ископаемых в недрах под участком предстоящей застройки.

Застройка земельных участков, которые расположены за границами населенных пунктов и находятся на площадях залегания полезных ископаемых, а также размещение за границами населенных пунктов в местах залегания полезных ископаемых подземных сооружений допускается на основании разрешения федерального органа управления государственным фондом недр или его территориального органа. Выдача такого разрешения может осуществляться через многофункциональный центр предоставления государственных и муниципальных услуг.

Самовольная застройка земельных участков, указанных в части второй настоящей статьи, прекращается без возмещения произведенных затрат и затрат по рекультивации территории и демонтажу возведенных объектов.

Статья 62. Санитарные разрывы опасных коммуникаций.

Регламентирующий документ.

СанПиН 2.2.1/2.1.1.1200-03 «Санитар-

Таблица 7.1.1 СанПиН 2.2.1/2.1.1.1200-03. Разрыв от сооружений для хранения легкового автотранспорта до объектов застройки

Объекты, до которых исчисляется разрыв	Расстояние, м				
	Открытые автостоянки и паркинги вместимостью, машино-мест				
	10 и менее	11-50	51-100	101-300	свыше 300
Фасады жилых домов и торцы с окнами	10	15	25	35	50
Торцы жилых домов без окон	10	10	15	25	35
Территории школ, детских учреждений, ПТУ, техникумов, площадок для отдыха, игр и спорта, детских	25	50	50	50	50
Территории лечебных учреждений стационарного типа, открытые спортивные сооружения общего пользования, места отдыха населения (сады, скверы, парки)	25	50	по расчетам	по расчетам	по расчетам

но-защитные зоны и санитарная классификация предприятий, сооружений и иных объектов» (С 11.11.2010 требования настоящих санитарных правил распространяются на размещение, проектирование, строительство и эксплуатацию вновь строящихся, реконструируемых объектов, являющихся источниками воздействия на среду обитания и здоровье человека).

Порядок установления и размеры.

Проектирование санитарно-защитных зон осуществляется на всех этапах разработки градостроительной документации, проектов строительства, реконструкции и эксплуатации отдельного промышленного объекта и производства и/или группы промышленных объектов и производств.

Рекомендуемые минимальные разрывы устанавливаются в соответствии с главой VII. «Санитарная классификация промышленных объектов и производств, тепловых электрических станций, складских зданий и сооружений и размеры ориентировочных санитарно-защитных зон для них» и приложениями 1 - 6 к СанПиН 2.2.1/2.1.1.1200-03.

Для автомагистралей, линий железнодорожного транспорта, метрополитена, гаражей и автостоянок, а также вдоль стандартных маршрутов полета в зоне взлета и посадки воздушных судов, устанавливается расстояние от источника химического, биологического и/или физического воздействия, уменьшающее эти воздействия до значений гигиенических нормативов (далее - санитарные разрывы). Величина разрыва устанавливается в каждом конкретном случае на основании расчетов рассеивания загрязнения атмосферного воздуха и физических факторов (шума, вибрации, электромагнитных полей и др.) с последующим проведением натурных исследований и измерений.

В целях защиты населения от воздействия электрического поля, создаваемого воздушными линиями электропередачи (ВЛ) устанавливаются санитарные разрывы вдоль трассы высоковольтной линии, за пределами которых напряженность электрического поля не превышает 1 кВ/м.

Для вновь проектируемых ВЛ, а также зданий и сооружений допускается принимать границы санитарных разрывов вдоль трассы ВЛ с горизонтальным расположением проводов и без средств снижения напряженности электрического поля по обе стороны от нее на следующих расстояниях от проекции на землю крайних фазных проводов в направлении, перпендикулярном к ВЛ:

- 20 м - для ВЛ напряжением 330 кВ;
- 30 м - для ВЛ напряжением 500 кВ;
- 40 м - для ВЛ напряжением 750 кВ;
- 55 м - для ВЛ напряжением 1150 кВ.

При вводе объекта в эксплуатацию

и в процессе эксплуатации санитарный разрыв должен быть скорректирован по результатам инструментальных измерений.

Разрыв от автостоянок и гаражей-стоянок до зданий различного назначения следует применять по таблице 7.1.1 СанПиН 2.2.1/2.1.1.1200-03.

См. таблицу 7.1.1.

1. Разрыв от наземных гаражей-стоянок, паркингов закрытого типа принимается на основании результатов расчетов рассеивания загрязнений в атмосферном воздухе и уровня физического воздействия.

2. При размещении наземных гаражей-стоянок, паркингов, автостоянок должны быть соблюдены нормативные требования обеспеченности придомовой территории с необходимыми элементами благоустройства по площади и наименованиям.

3. Наземные гаражи-стоянки, паркинги, автостоянки вместимостью свыше 500 м/м следует размещать на территории промышленных и коммунально-складских зон.

4. Для подземных, полуподземных и обвалованных гаражей-стоянок регламентируется лишь расстояние от въезда-выезда и от вентиляционных шахт до территории школ, детских дошкольных учреждений, лечебно-профилактических учреждений, жилых домов, площадок отдыха и др., которое должно составлять не менее 15 метров.

В случае размещения подземных, полуподземных и обвалованных гаражей-стоянок в жилом доме, расстояние от въезда-выезда до жилого дома, не регламентируется. Достаточность разрыва обосновывается расчетами загрязнения атмосферного воздуха и акустическими расчетами.

5. Разрыв от проездов автотранспорта из гаражей-стоянок, паркингов, автостоянок до нормируемых объектов должно быть не менее 7 метров.

6. Вентвыбросы из подземных гаражей-стоянок, расположенных под жилыми и общественными зданиями, должны быть организованы на 1,5 м выше конька крыши самой высокой части здания.

7. На эксплуатируемой кровле подземного гаража-стоянки допускается размещать площадки отдыха, детские, спортивные, игровые и др. сооружения, на расстоянии 15 м от вентиляционных шахт, въездов-выездов, проездов, при условии озеленения эксплуатируемой кровли и обеспечении ПДК в устье выброса в атмосферу.

8. Размеры территории наземного гаража-стоянки должны соответствовать габаритам застройки, для исключения использования прилегающей территории под автостоянку.

9. Разрыв от территорий подземных гаражей-стоянок не лимитируется.

10. Требования, отнесенные к подземным гаражам, распространяются на размещение обвалованных гаражей-стоянок.

11. Для гостевых автостоянок жилых домов разрывы не устанавливаются.

12. Разрывы, приведенные в табл. 7.1.1. могут приниматься с учетом интерполяции. Режим использования территории.

На территории с превышением показателей фона выше гигиенических нормативов не допускается размещение промышленных объектов и производств, являющихся источниками загрязнения среды обитания и воздействия на здоровье человека. Для действующих объектов, являющихся источниками загрязнения среды обитания человека, разрешается проведение реконструкции или перепрофилирование производств при условии снижения всех видов воздействия на среду обитания до предельно допустимой концентрации (ПДК) при химическом и биологическом воздействии и предельно допустимого уровня (ПДУ) при воздействии физических факторов с учетом фона.

Выполнение мероприятий, включая отселение жителей, обеспечивают должностные лица соответствующих промышленных объектов и производств.

Статья 63. Санитарные разрывы стандартных маршрутов полета в зоне взлета и посадки воздушных судов.

Регламентирующий документ.

СанПиН 2.2.1/2.1.1.1200-03 «Санитарно-защитные зоны и санитарная классификация предприятий, сооружений и иных объектов», п. 2.6 (Требования настоящих санитарных правил распространяются на размещение, проектирование, строительство и эксплуатацию вновь строящихся, реконструируемых объектов, являющихся источниками воздействия на среду обитания и здоровье человека).

ГОСТ 22283-2014 «Шум авиационный. Допустимые уровни шума на территории жилой застройки и методы его измерения».

СП 121.13330.2012 «Аэродромы», п. 10.5.

Порядок установления и размеры.

Проектирование санитарно-защитных зон осуществляется на всех этапах разработки градостроительной документации, проектов строительства, реконструкции и эксплуатации отдельного промышленного объекта и производства и/или группы промышленных объектов и производств.

Определяется расчетом в соответствии с ГОСТ 22283-2014 и СП 51.13330.

Размер санитарно-защитной зоны для аэропортов, аэродромов устанавливается в каждом конкретном случае на основании расчетов рассеивания загрязнения атмосферного воздуха и физического


Таблица Приложение 3 к п. 2.7. СанПиН 2.2.1/2.1.1.1200-03. Рекомендуемые минимальные разрывы от компрессорных станций

Элементы застройки, водоемы	Разрывы в м для трубопроводов 1-го и 2-го классов с диаметром труб в мм							
	1 класс						2 класс	
	До 300	300- 600	600- 800	800- 1000	1000- 1200	Более 1200	до 300	свыше 300
Города и поселки	500	500	700	700	700	700	500	500
Водопроводные сооружения	250	300	350	400	450	500	250	300
Малозэтажные жилые здания	100	150	200	250	300	350	75	150

Примечание. Разрывы устанавливаются от здания компрессорного цеха.

Таблица Приложение 4 к п. 2.7. СанПиН 2.2.1/2.1.1.1200-03. Рекомендуемые минимальные разрывы от газопроводов низкого давления

Элементы застройки	Расстояние в м
Многоэтажные жилые и общественные здания	50
Малозэтажные жилые здания, теплицы, склады	20
Водопроводные насосные станции, водозаборные и очистные сооружения, артскважины*	30

* При этом должны быть учтены требования организации 1, 2 и 3 поясов зон санитарной охраны источников водоснабжения.

воздействия на атмосферный воздух (шум, вибрация, ЭМП и др.), а также на основании результатов натурных исследований и измерений и оценки риска для здоровья населения.

Режим использования территории.

Принятие решений по размещению жилой застройки в районе существующего или проектируемого аэропорта, а также оценка состояния проблемы авиационного шума вблизи аэропорта и необходимость

разработки и внедрения конкретных мероприятий по его снижению осуществляется с использованием расчетных зон воздействия шума. Зона воздействия шума представляет собой огибающую контуров равных нормируемых уровней шума, рассчитанных для принятых условий эксплуатации ВС в аэропорту. Нормируемые значения максимального и эквивалентного уровня звука принимаются в соответствии с разделом 3 ГОСТ 22283-2014 «Шум авиационный. Допу-

стимые уровни шума на территории жилой застройки и методы его измерения». Исходная информация и требования, которые необходимо учитывать при определении указанных зон воздействия шума, осуществляются с учетом положений приложения Г ГОСТ 22283-2014.

Уровень акустического воздействия на территорию жилой и иной застройки вблизи аэродрома не должен превышать значений, нормируемых ГОСТ 22283.

Таблица 15 СП 42.13330.2011

Инженерные сети	Расстояние, м, по горизонтали (в свету) от подземных сетей до								
	фундаментов зданий и сооружений	Фундаментов ограждений предприятий, эстакад, опор контактной сети и связи, железных дорог	оси крайнего пути		Бортового камня улицы, дороги (кромки проезжей части, укрепленной полосы обочины)	наружной бровки кювета или подожвы насыпи дороги	фундаментов опор воздушных линий электропередачи напряжением		
			железных дорог колеи 1520 мм, но не менее глубины траншеи до подошвы насыпи и бровки выемки	железных дорог колеи 750 мм и трамвая			до 1 кВ наружного освещения, контактной сети трамваев и троллейбусов	св. 1 до 35 кВ	св. 35 до 110 кВ и выше
Водопровод и напорная канализация	5	3	4	2,8	2	1	1	2	3
Самотечная канализация (бытовая и дождевая)	3	1,5	4	2,8	1,5	1	1	2	3
Дренаж	3	1	4	2,8	1,5	1	1	2	3
Сопутствующий дренаж	0,4	0,4	0,4	0	0,4	-	-	-	-
Тепловые сети:									
от наружной стенки канала тоннеля,	2 (см. прим. 3)	1,5	4	2,8	1,5	1	1	2	3
от оболочки бесканальной прокладки	5	1,5	4	2,8	1,5	1	1	2	3
Кабели силовые всех напряжений и кабели связи	0,6	0,5	3,2	2,8	1,5	1	0,5*	5*	10*
Каналы, коммуникационные тоннели	2	1,5	4	2,8	1,5	1	1	2	3*
Наружные пневмосоропроводы	2	1	3,8	2,8	1,5	1	1	3	5

* Относится только к расстояниям от силовых кабелей.

Примечания

1 Для климатических подрайонов IА, IБ, IГ и IД расстояние от подземных сетей (водопровода, бытовой и дождевой канализации, дренажей, тепловых сетей) при строительстве с сохранением вечномерзлого состояния грунтов оснований следует принимать по техническому расчету.

2 Допускается предусматривать прокладку подземных инженерных сетей в пределах фундаментов опор и эстакад трубопроводов, контактной сети при условии выполнения мер, исключающих возможность повреждения сетей в случае осадки фундаментов, а также повреждения фундаментов при аварии на этих сетях. При размещении инженерных сетей, подлежащих прокладке с применением строительного водопонижения, их расстояние до зданий и сооружений следует устанавливать с учетом зоны возможного нарушения прочности грунтов оснований.

3 Расстояния от тепловых сетей при бесканальной прокладке до зданий и сооружений следует принимать как для водопровода.

4 Расстояния от силовых кабелей напряжением 110 - 220 кВ до фундаментов ограждений предприятий, эстакад, опор контактной сети и линий связи следует принимать 1,5 м.

5 Расстояния по горизонтали от обделок подземных сооружений метрополитена из чугунных тубингов, а также из железобетона или бетона с клеечной гидроизоляцией, расположенных на глубине менее 20 м (от верха обделки до поверхности земли), следует принимать до сетей канализации, водопровода, тепловых сетей - 5 м; от обделок без клеечной гидроизоляции до сетей канализации - 6 м, для остальных водонесущих сетей - 8 м; расстояние до обделок до кабелей принимать: напряжением до 10 кВ - 1 м, до 35 кВ - 3 м.

6 В орошаемых районах при непросадочных грунтах расстояние от подземных инженерных сетей до оросительных каналов следует принимать (до бровки каналов), м: 1 - от газопровода низкого и среднего давления, а также от водопроводов, канализации, водостоков и трубопроводов горячих жидкостей; 2 - от газопроводов высокого давления до 0,6 МПа, тепловых сетей, хозяйственно-бытовой и дождевой канализации; 1,5 - от силовых кабелей и кабелей связи; расстояние от оросительных каналов уличной сети до фундаментов зданий и сооружений - 5.

На территории с превышением показателей фона выше гигиенических нормативов не допускается размещение промышленных объектов и производств, являющихся источниками загрязнения среды обитания и воздействия на здоровье человека. Для действующих объектов, являющихся источниками загрязнения среды обитания человека, разрешается проведение реконструкции или перепрофилирование производств при условии снижения всех видов воздействия на среду обитания до предельно допустимой концентрации (ПДК) при химическом и биологическом воздействии и предельно допустимого уровня (ПДУ) при воздействии физических факторов с учетом фона.

Выполнение мероприятий, включая отселение жителей, обеспечивают должностные лица соответствующих промышленных объектов и производств.

Статья 64. Санитарные разрывы (санитарные полосы отчуждения) магистральных трубопроводов углеводородного сырья и компрессорных установок.

Регламентирующий документ.

СанПиН 2.2.1/2.1.1.1200-03 «Санитарно-защитные зоны и санитарная классификация предприятий, сооружений и иных объектов», п. 2.7 (Требования настоящих санитарных правил распространяются на размещение, проектирование, строительство и эксплуатацию вновь строящихся, реконструируемых объектов, являющихся источниками воздействия

на среду обитания и здоровье человека).

Порядок установления и размеры, режим использования территории.

Проектирование санитарно-защитных зон осуществляется на всех этапах разработки градостроительной документации, проектов строительства, реконструкции и эксплуатации отдельного промышленного объекта и производства и/или группы промышленных объектов и производств.

Для магистральных трубопроводов углеводородного сырья, компрессорных установок, создаются санитарные разрывы (санитарные полосы отчуждения) (п. 2.7 СанПиН 2.2.1/2.1.1.1200-03).

См. таблицу Приложение 3 к п. 2.7. СанПиН 2.2.1/2.1.1.1200-03. Рекомендуемые минимальные разрывы от компрессорных станций.

См. таблицу Приложение 4 к п. 2.7. СанПиН 2.2.1/2.1.1.1200-03. Рекомендуемые минимальные разрывы от газопроводов низкого давления.

На территории с превышением показателей фона выше гигиенических нормативов не допускается размещение промышленных объектов и производств, являющихся источниками загрязнения среды обитания и воздействия на здоровье человека. Для действующих объектов, являющихся источниками загрязнения среды обитания человека, разрешается проведение реконструкции или перепрофилирование производств при условии снижения всех видов воздействия на среду обитания до предельно допустимой концентрации (ПДК) при химическом и биологическом

воздействии и предельно допустимого уровня (ПДУ) при воздействии физических факторов с учетом фона.

Выполнение мероприятий, включая отселение жителей, обеспечивают должностные лица соответствующих промышленных объектов и производств.

Статья 65. Минимальные расстояния от магистральных дорог улично-дорожной сети населенных пунктов до застройки.

Регламентирующий документ.

СП 42.13330.2011 «СНиП 2.07.01-89* Градостроительство. Планировка и застройка городских и сельских поселений», п. 11.6.

Порядок установления и размеры, режим использования территории.

Расстояние от края основной проезжей части магистральных дорог улично-дорожной сети населенных пунктов до линии регулирования жилой застройки (границы застройки, устанавливаемой при размещении зданий, строений и сооружений, с отступом от красной линии или от границ земельного участка) следует принимать не менее 50 м, а при условии применения шумозащитных устройств, обеспечивающих требования СП 51.13330, не менее 25 м.

Статья 66. Минимальные расстояния от подземных инженерных сетей до зданий и сооружений, соседних инженерных подземных сетей.

Регламентирующий документ.

СП 42.13330.2011 «СНиП 2.07.01-89* Гра-

Таблица 16 СП 42.13330.2011

Инженерные сети	Расстояние, м, по горизонтали (в свету) до								
	водопровода	канализации бытовой	дренажа и дождевой канализации	кабелей силовых всех напряжений	кабелей	тепловых сетей		каналов, тоннелей	наружных пневмомусоропроводов
						наружная стенка канала, тоннеля	оболочка бесканальной прокладки		
Водопровод	См. прим. 1	См. прим. 2	1,5	0,5*	0,5	1,5	1,5	1,5	1
Канализация бытовая	См. прим. 2	0,4	0,4	0,5*	0,5	1	1	1	1
Канализация дождевая	1,5	0,4	0,4	0,5*	0,5	1	1	1	1
Кабели силовые всех напряжений	0,5*	0,5*	0,5*	0,1 - 0,5*	0,5	2	2	2	1,5
Кабели связи	0,5	0,5	0,5	0,5	-	1	1	1	1
Тепловые сети:									
от наружной стенки канала, тоннеля	1,5	1	1	2	1	-	-	2	1
от оболочки бесканальной прокладки	1,5	1	1	2	1	-	-	2	1
Каналы, тоннели	1,5	1	1	2	1	2	2	-	1
Наружные пневмомусоропроводы	1	1	1	1,5	1	1	1	1	-

*В соответствии с требованиями раздела 2 СП 42.13330.2011.

Примечания

1 При параллельной прокладке нескольких линий водопровода расстояние между ними следует принимать в зависимости от технических и инженерно-геологических условий в соответствии с СП 31.13330.

2 Расстояния от бытовой канализации до хозяйственно-питьевого водопровода следует принимать, м: до водопровода из железобетонных и асбестоцементных труб - 5; до водопровода из чугунных труб диаметром до 200 мм - 1,5, диаметром свыше 200 мм - 3; до водопровода из пластмассовых труб - 1,5.

Расстояние между сетями канализации и производственного водопровода в зависимости от материала и диаметра труб, а также от номенклатуры и характеристики грунтов должно быть 1,5 м.



достроительство. Планировка и застройка городских и сельских поселений», п. 12.35, 12.36.

Порядок установления и размеры, режим использования территории.

1. Расстояния по горизонтали (в свету) от ближайших подземных инженерных сетей до зданий и сооружений следует принимать по таблице 15 СП 42.13330.2011. Минимальные расстояния от подземных (наземных с обвалованием) газопроводов до зданий и сооружений следует принимать в соответствии с СП 62.13330.

См. таблицу 15 СП 42.13330.2011

Примечание. На карте градостроительного зонирования показаны максимальные для каждого вида сетей минимальные расстояния от подземных инженерных сетей до зданий и сооружений.

2. Расстояния по горизонтали (в свету) между соседними инженерными подземными сетями при их параллельном размещении следует принимать по таблице 16 СП 42.13330.2011, а на вводах инженерных сетей в зданиях сельских поселений - не менее 0,5 м. При разнице в глубине заложения смежных трубопроводов свыше 0,4 м расстояния, указанные в таблице 16 СП 42.13330.2011, следует увеличивать с учетом крутизны откосов траншей, но не менее глубины траншеи до подошвы насыпи и бровки выемки. Минимальные расстояния от подземных (наземных с обвалованием) газопроводов до сетей инженерно-технического обеспечения следует принимать в соответствии с СП 62.13330.

См. таблицу 16 СП 42.13330.2011

При пересечении инженерных сетей между собой расстояния по вертикали (в свету) следует принимать в соответствии с требованиями СП 18.13330.

Указанные в таблицах 15 и 16 СП 42.13330.2011 расстояния допускается уменьшать при выполнении соответствующих технических мероприятий, обеспечивающих требования безопасности и надежности.

Статья 67. Зона возможного затопления.

Регламентирующий документ.

СП 42.13330.2011 «СНиП 2.07.01-89* Градостроительство. Планировка и застройка городских и сельских поселений», п. 14.6.

Порядок установления и размеры, режим использования территории.

Размещение зданий, сооружений и коммуникаций инженерной и транспорт-

ной инфраструктур запрещается в зонах возможного затопления (при глубине затопления 1,5 м и более), не имеющих соответствующих сооружений инженерной защиты.

Статья 68. Минимальные расстояния от памятников истории и культуры до транспортных и инженерных коммуникаций.

Регламентирующий документ.

СП 42.13330.2011 «СНиП 2.07.01-89* Градостроительство. Планировка и застройка городских и сельских поселений», п. 14.28.

Порядок установления и размеры, режим использования территории.

Расстояния от памятников истории и культуры до транспортных и инженерных коммуникаций следует принимать не менее, м:

до проезжих частей магистралей скоростного и непрерывного движения, линий метрополитена мелкого заложения:

- в условиях сложного рельефа 100
- на плоском рельефе 50
- до сетей водопровода, канализации и теплоснабжения (кроме разводящих) 5
- до других подземных инженерных сетей 5

В условиях реконструкции указанные расстояния до инженерных сетей допускается сокращать, но принимать не менее, м: до водонесущих сетей – 5; неводонесущих – 2. При этом необходимо обеспечивать проведение специальных технических мероприятий при производстве строительных работ.

Статья 69. Противопожарные расстояния от границ застройки до лесных насаждений в лесничествах (лесопарках).

Регламентирующий документ.

Технический регламент о требованиях пожарной безопасности, Федеральный закон от 22 июля 2008 года № 123-ФЗ, ст. 4 (ч. 4), 6. (В случае, если положениями настоящего Федерального закона устанавливаются более высокие требования пожарной безопасности, чем требования, действовавшие до дня вступления в силу соответствующих положений настоящего Федерального закона, в отношении объектов защиты, которые были введены в эксплуатацию либо проектная документация на которые была направлена на экспертизу до дня вступления в силу соответствующих положений настоящего Федерального закона, применяются ранее действовавшие

требования. При этом в отношении объектов защиты, на которых были проведены капитальный ремонт, реконструкция или техническое перевооружение, требования настоящего Федерального закона применяются в части, соответствующей объему работ по капитальному ремонту, реконструкции или техническому перевооружению.)

СП 4.13130.2013 «Системы противопожарной защиты. Ограничение распространения пожара на объектах защиты. Требования к объемно-планировочным и конструктивным решениям», п. 4.14.

Порядок установления и размеры, режим использования территории.

Противопожарные расстояния от границ застройки городских поселений до лесных насаждений в лесничествах (лесопарках) должны быть не менее 50 м, а от границ застройки городских и сельских поселений с одно-, двухэтажной индивидуальной застройкой, а также от домов и хозяйственных построек на территории садовых, дачных и приусадебных земельных участков до лесных насаждений в лесничествах (лесопарках) - не менее 30 м.

Статья 70. Противопожарные расстояния от жилых, общественных и вспомогательных зданий.

Регламентирующий документ.

Технический регламент о требованиях пожарной безопасности, Федеральный закон от 22 июля 2008 года № 123-ФЗ, ст. 4 (ч. 4), 6, 70 (ч. 6), 71 (ч. 5). (В случае, если положениями настоящего Федерального закона устанавливаются более высокие требования пожарной безопасности, чем требования, действовавшие до дня вступления в силу соответствующих положений настоящего Федерального закона, в отношении объектов защиты, которые были введены в эксплуатацию либо проектная документация на которые была направлена на экспертизу до дня вступления в силу соответствующих положений настоящего Федерального закона, применяются ранее действовавшие требования. При этом в отношении объектов защиты, на которых были проведены капитальный ремонт, реконструкция или техническое перевооружение, требования настоящего Федерального закона применяются в части, соответствующей объему работ по капитальному ремонту, реконструкции или техническому перевооружению.)

СП 4.13130.2013 «Системы противопожарной защиты. Ограничение распространения пожара на объектах защиты.



Требования к объемно-планировочным и конструктивным решениям», раздел 4 «Общие требования пожарной безопасности».

СП 62.13330.2011* «Газораспределительные системы», п. 9.1.6, 9.1.7.

Порядок установления и размеры, режим использования территории.

Противопожарные расстояния от жилых домов и общественных зданий до складов нефти и нефтепродуктов общей вместимостью до 2000 кубических метров, находящихся в котельных, на дизельных электростанциях и других энергообъектах, обслуживающих жилые и общественные здания и сооружения, должны составлять не менее расстояний, приведенных в таблице 13 приложения к Техническому регламенту о требованиях пожарной безопасности.

Противопожарные расстояния от автозаправочных станций с подземными резервуарами для хранения жидкого топлива до границ земельных участков дошкольных образовательных организаций, общеобразовательных организаций, общеобразовательных организаций с наличием интерната, лечебных учреждений стационарного типа должны составлять не менее 50 метров.

Противопожарные расстояния от зданий и сооружений складов нефти и нефтепродуктов, автозаправочных станций, резервуаров сжиженных углеводородных газов, газопроводов, нефтепроводов, нефтепродуктопроводов, конденсатопроводов до соседних объектов защиты установлены ст. 70, 71, 73, 74 (и таблицами 12, 13, 15, 17- 20 приложения) Технического регламента о требованиях пожарной безопасности. Допускается уменьшать указанные в таблицах 12, 15, 17, 18, 19 и 20 приложения к Техническому регламенту о требованиях пожарной безопасности противопожарные расстояния от зданий, сооружений и технологических установок до граничащих с ними объектов защиты при применении противопожарных преград, предусмотренных статьей 37 Технического регламента о требованиях пожарной безопасности.

Противопожарные расстояния от газопроводов, нефтепроводов, нефтепродуктопроводов и конденсатопроводов, а также от компрессорных станций, газораспределительных станций, нефтеперекачивающих станций до населенных пунктов, промышленных и сельскохозяйственных организаций, зданий и сооружений должны соответствовать требованиям к мини-

мальным расстояниям, установленным техническими регламентами, принятыми в соответствии с Федеральным законом "О техническом регулировании", для этих объектов. (ст. 74 Технического регламента о требованиях пожарной безопасности; в т.ч. п. 7.15, 7.16 СП 36.13330.2012 «Магистральные трубопроводы»)

Противопожарные расстояния от зданий, сооружений и наружных установок ГНС, ГНП до объектов, не относящихся к ним установлены п. 9.1.6 СП 62.13330.2011* Газораспределительные системы.

Пожарная безопасность объекта защиты считается обеспеченной при выполнении одного из следующих условий:

1) в полном объеме выполнены требования пожарной безопасности, установленные техническими регламентами, принятыми в соответствии с Федеральным законом "О техническом регулировании", и пожарный риск не превышает "допустимых значений", установленных Техническим регламентом о требованиях пожарной безопасности;

2) в полном объеме выполнены требования пожарной безопасности, установленные техническими регламентами, принятыми в соответствии с Федеральным законом "О техническом регулировании", и нормативными документами по пожарной безопасности.

При выполнении обязательных требований пожарной безопасности, установленных техническими регламентами, принятыми в соответствии с Федеральным законом "О техническом регулировании", и требований нормативных документов по пожарной безопасности, а также для объектов защиты, которые были введены в эксплуатацию или проектная документация на которые была направлена на экспертизу до дня вступления в силу Технического регламента о требованиях пожарной безопасности, расчет пожарного риска не требуется.

Противопожарные расстояния от жилых, общественных и вспомогательных зданий установлены СП 4.13130.2013 «Системы противопожарной защиты. Ограничение распространения пожара на объектах защиты. Требования к объемно-планировочным и конструктивным решениям», раздел 4 «Общие требования пожарной безопасности».

Противопожарные расстояния между зданиями, сооружениями и строениями до 30.06.2010 (вступления от 30.12.2009 N 384-

ФЗ "Технический регламент о безопасности зданий и сооружений") устанавливались также и Приложением 1 СНиП 2.07.01-89,

до 12 июля 2012 (вступления от 10 июля 2012 года N 117-ФЗ) – устанавливались ст. 69 (и таблицей 11 приложения) Технического регламента о требованиях пожарной безопасности;

до введения 2013-06-24 СП 4.13130.2013 – устанавливались СП 4.13130.2009.

ЧАСТЬ III. КАРТА ГРАДОСТРОИТЕЛЬНОГО ЗОНИРОВАНИЯ. РАЗДЕЛ 9. КАРТА ГРАДОСТРОИТЕЛЬНОГО ЗОНИРОВАНИЯ

Карта градостроительного зонирования территории Верхнесалдинского городского округа (приложение 1) выполнена в соответствии с положениями Градостроительного кодекса РФ, с учетом документов территориального планирования и планировки территории.

Основой зонирования является генеральный план Верхнесалдинского городского округа.

На карте градостроительного зонирования показаны:

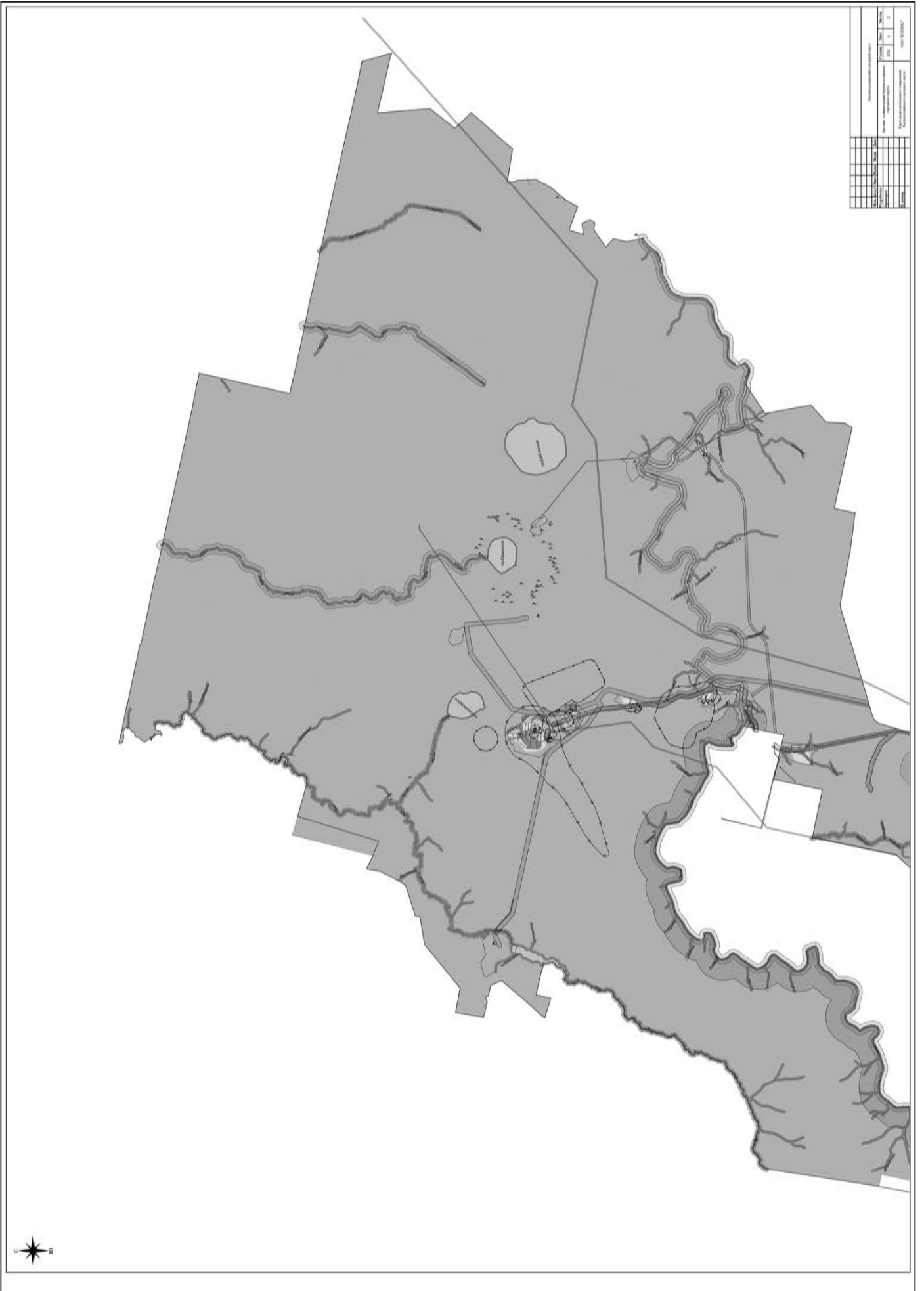
1) территориальные зоны в соответствии с частью 2 настоящих Правил;

2) границы зон с особыми условиями использования территорий, установленные в соответствии с законодательством Российской Федерации.


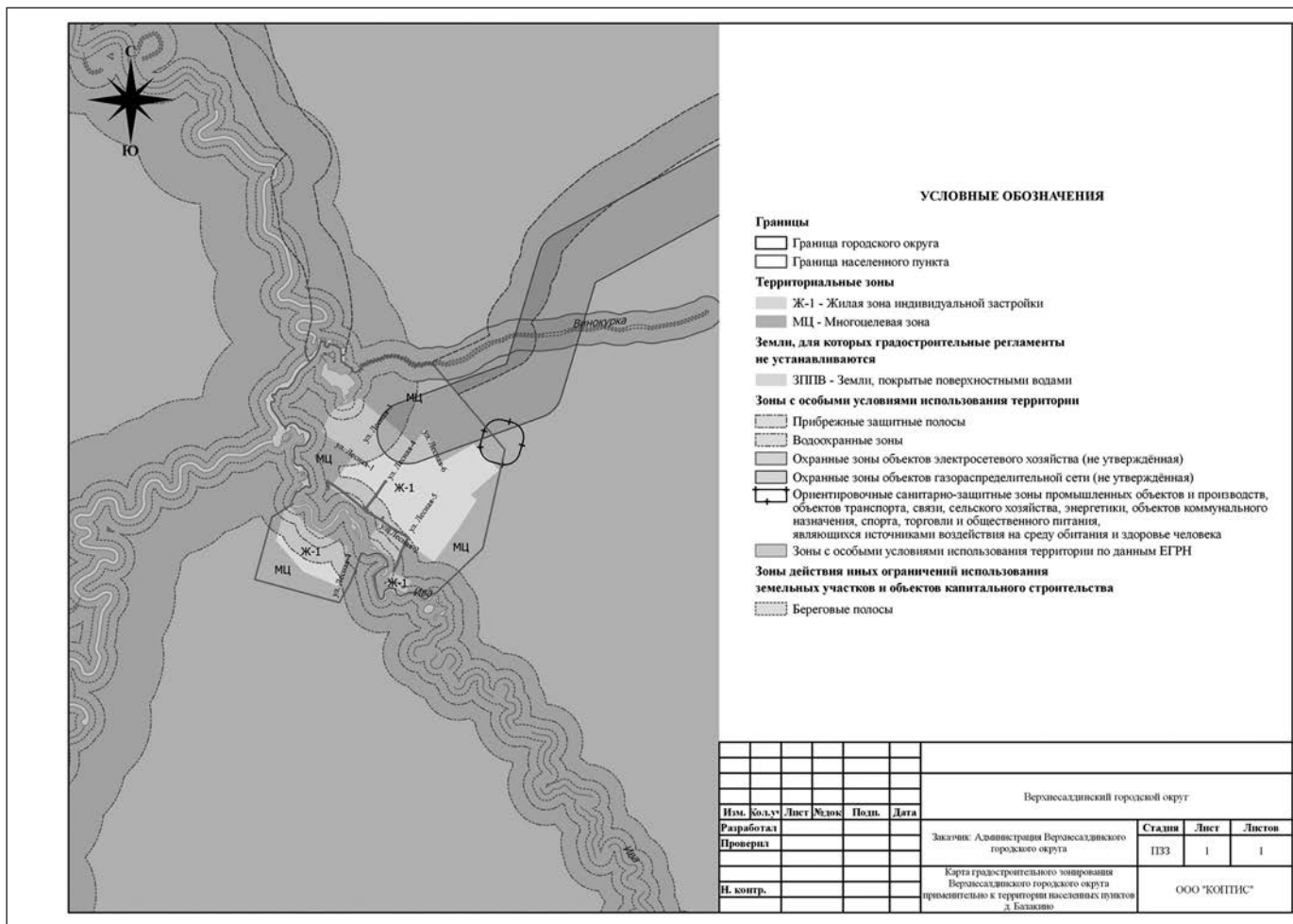
Для каждой территориальной зоны устанавливаются градостроительные регламенты с указанием видов разрешенного использования, а также требования дополнительных ограничений градостроительной деятельности для использования земельных участков и объектов капитального строительства в зонах с особыми условиями использования, содержащиеся в разделе 8.

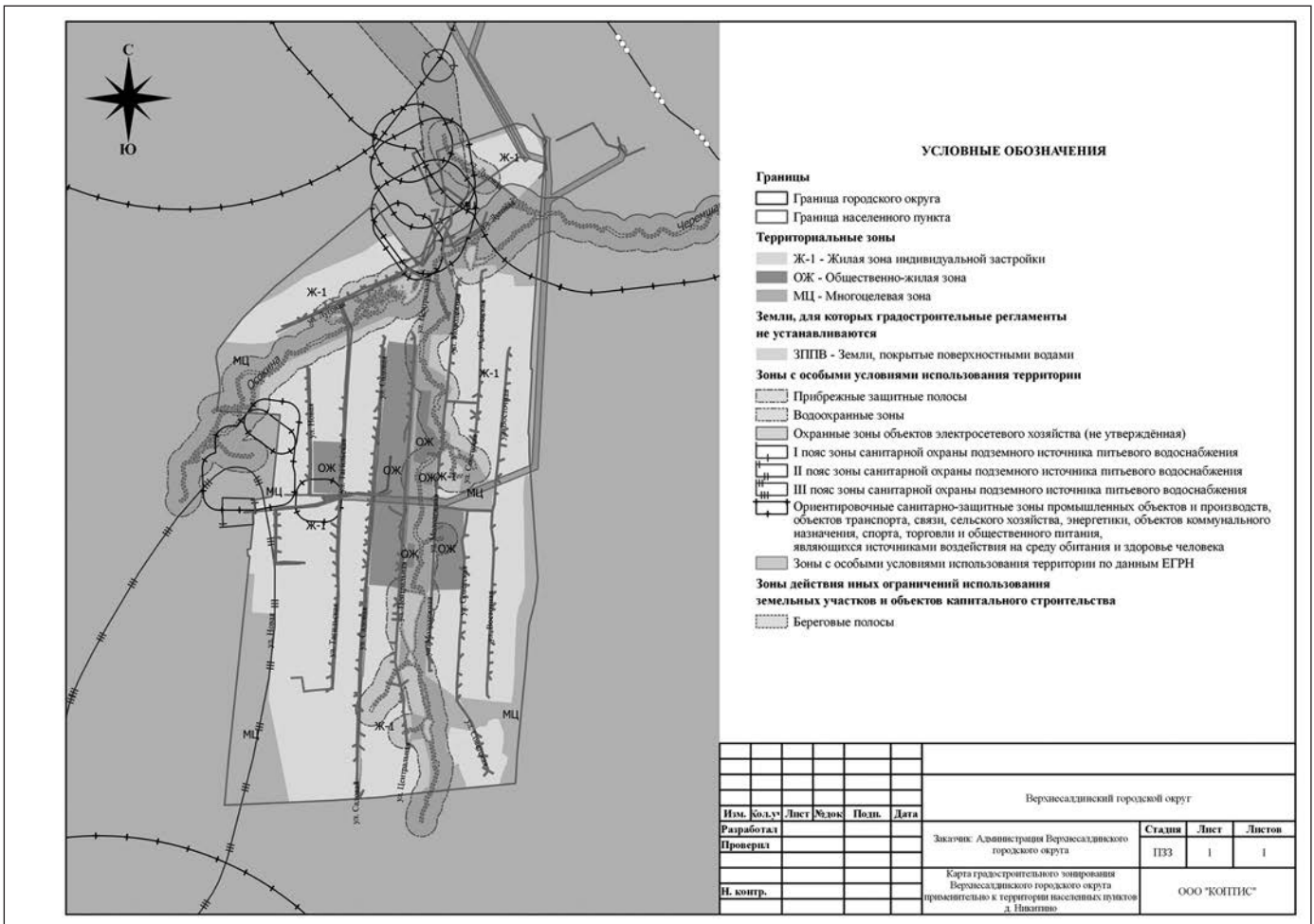
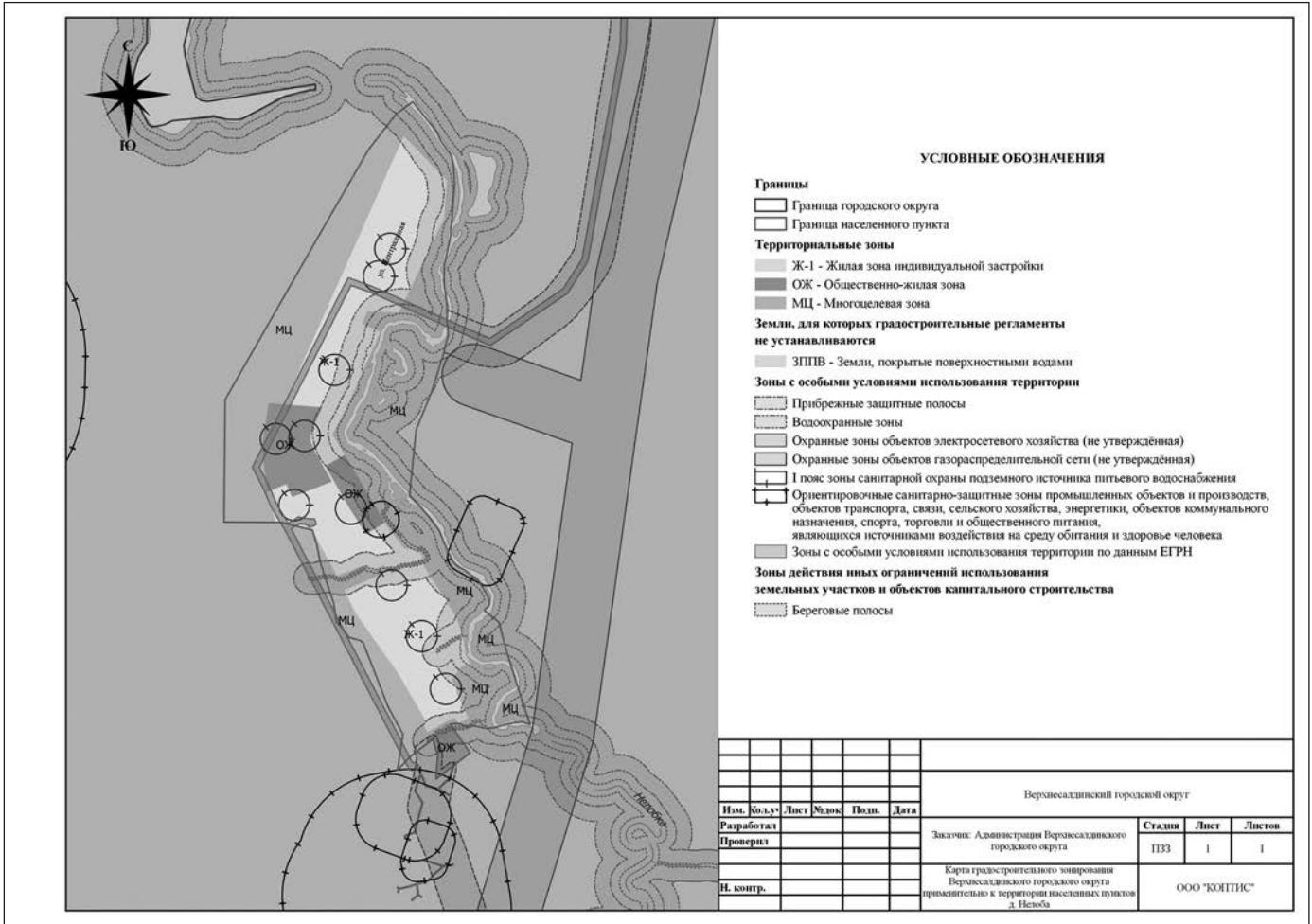
Территориальным зонам присвоены индексы, в которых сокращённо указан тип зоны по назначению.

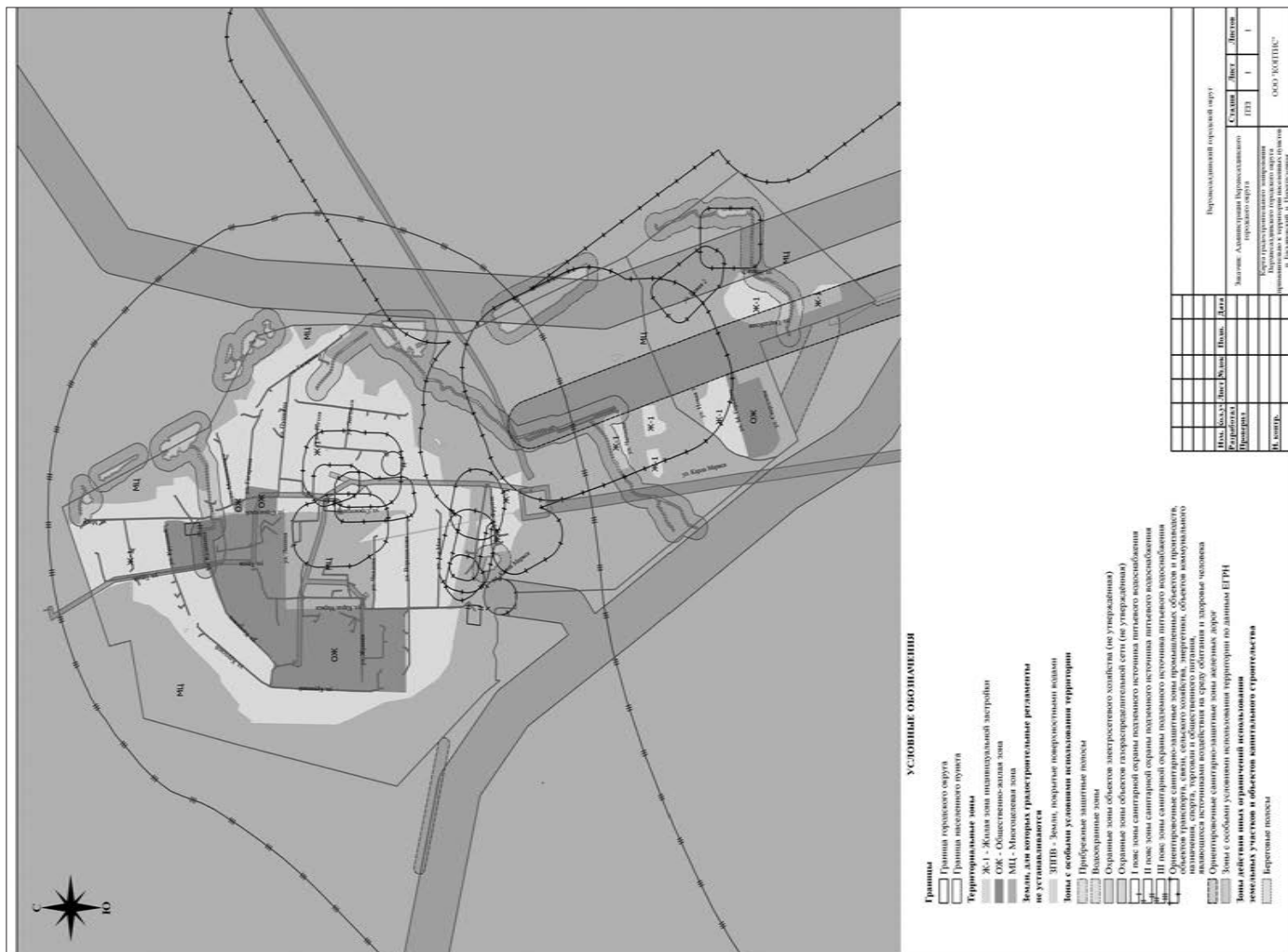
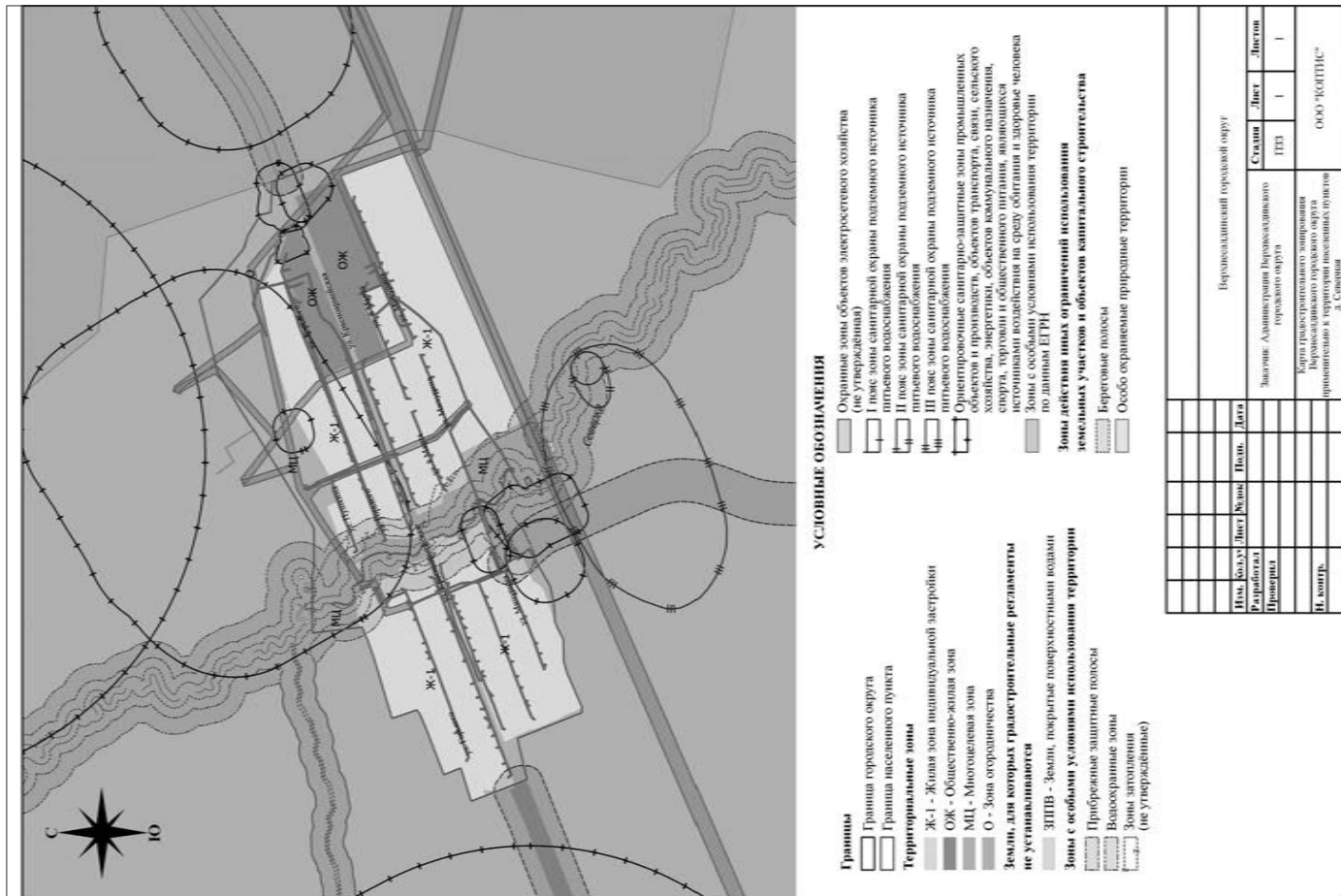
Обязательным приложением к правилам землепользования и застройки являются сведения о границах территориальных зон (приложение 2), которые содержат графическое описание местоположения границ территориальных зон, перечень координат характерных точек этих границ в системе координат, используемой для ведения Единого государственного реестра недвижимости.

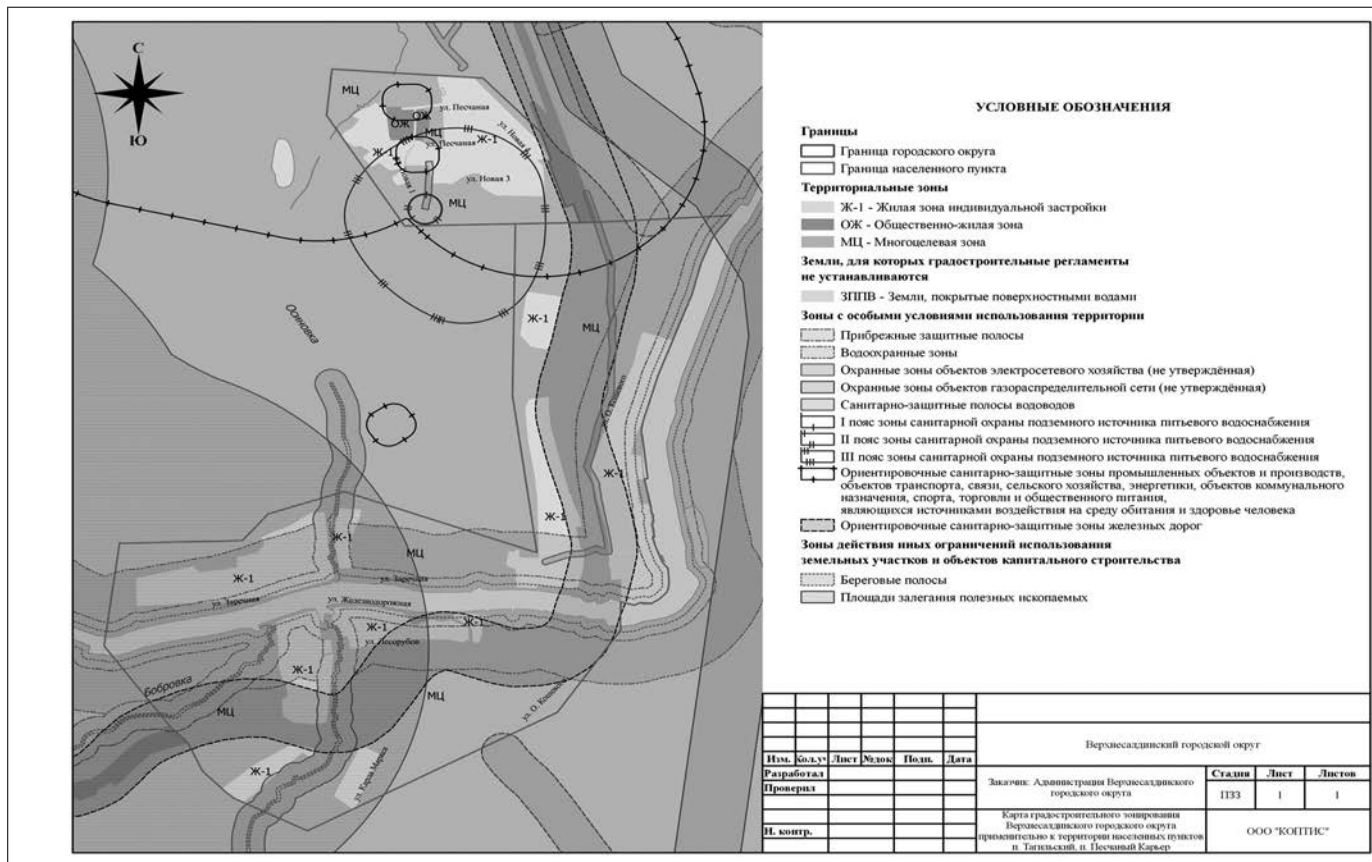
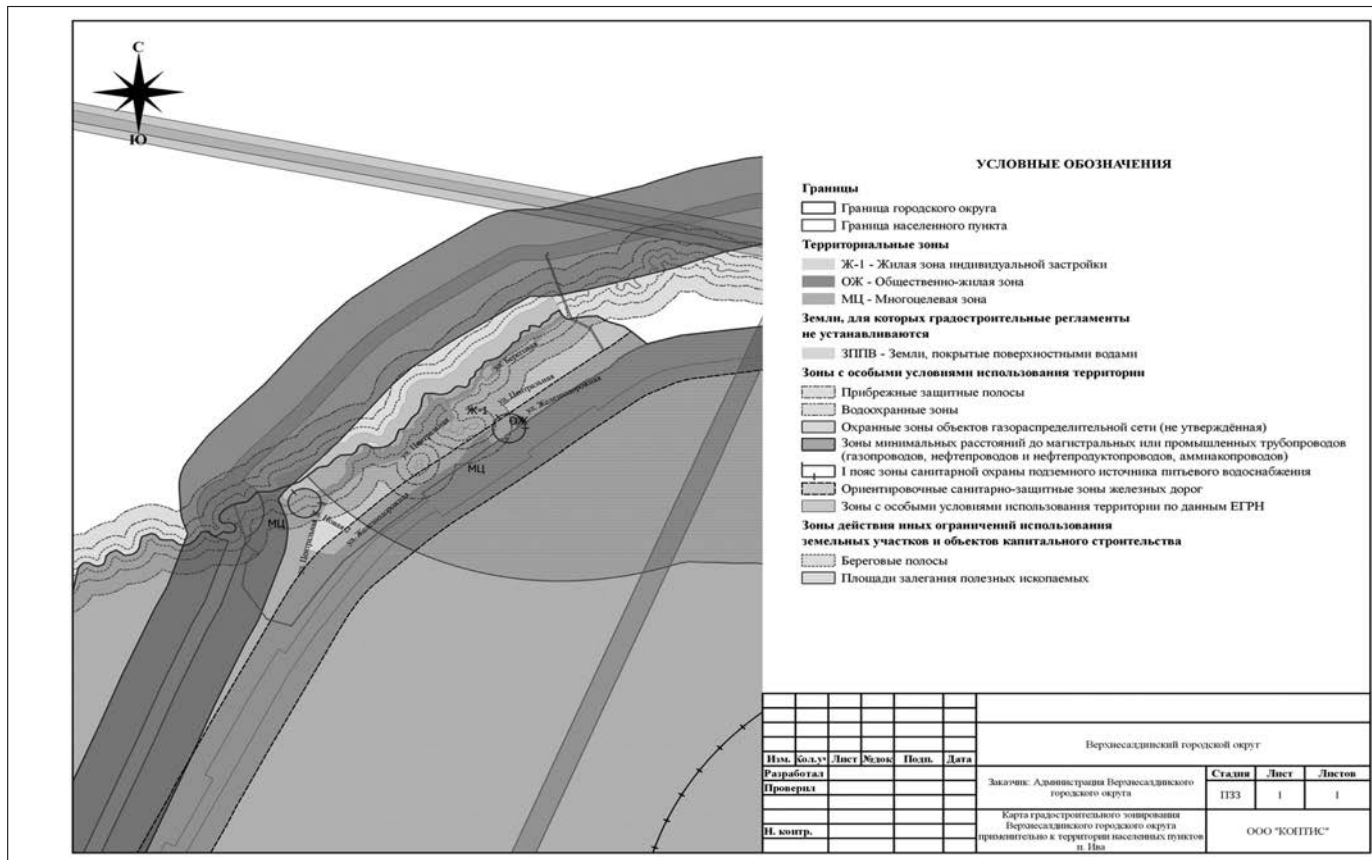












Распространяется бесплатно
Учредители: Дума Верхнесалдинского городского округа, администрация Верхнесалдинского городского округа
Газета зарегистрирована в Управлении Федеральной службы по надзору в сфере связи, информационных технологий и массовых коммуникаций по Уральскому федеральному округу. Свидетельство о регистрации ПИ № ТУ66-01404 от 29 декабря 2014 года.

Главный редактор: М.В. Семёнова
Заказ: № 1245
Тираж 100 экз.

Отпечатано:
 Отдел полиграфических и рекламных проектов
 ПАО «Корпорация ВСМПО-АВИСМА»,
 624760, Свердловская обл., г. В. Салда, ул. Парковая, д. 1

Подписано в печать: по графику — 08.09.19, 13.00, фактически — 08.09.19, 13.00

Адрес издателя:
 Муниципальное бюджетное учреждение «Служба городского хозяйства», 624760, Свердловская обл., г. Верхняя Салда, ул. Карла Маркса, 49 А.

Адрес редакции:
 624760, Свердловская обл., г. Верхняя Салда, ул. Энгельса, 46