

НИЖНЕТАГИЛЬСКАЯ ГОРОДСКАЯ ДУМА  
ШЕСТОЙ СОЗЫВ  
Десятое заседание  
**РЕШЕНИЕ**  
от 20.12.2012 № 58

## Об утверждении генерального плана городского округа Нижний Тагил

Рассмотрев постановление Главы города Нижний Тагил от 10 декабря 2012 года № 188 «О внесении на рассмотрение и утверждение в Нижнетагильскую городскую Думу проекта Решения Нижнетагильской городской Думы «Об утверждении генерального плана городского округа Нижний Тагил», итоги публичных слушаний по вопросу «О проекте генерального плана городского округа Нижний Тагил» от 14 июня 2012 года, в соответствии с Градостроительным кодексом Российской Федерации, Федеральным законом от 6 октября 2003 года № 131-ФЗ «Об общих принципах организации местного самоуправления в Российской Федерации», Законом Свердловской области от 19 октября 2007 года № 100-ОЗ «О документах территориального планирования муниципальных образований, расположенных на территории Свердловской области», руководствуясь статьей 21 Устава города Нижний Тагил,

**Нижнетагильская городская Дума РЕШИЛА:**

1. Утвердить генеральный план городского округа Нижний Тагил в составе:
  - 1) Положение о территориальном планировании (Приложение № 1);
  - 2) Карта 1. Функциональные зоны городского округа Нижний Тагил (Приложение № 2);
  - 3) Карта 2. Планируемые к размещению объекты местного значения городского округа Нижний Тагил (Приложение № 3);
  - 4) Карта 3. Границы населенных пунктов, входящих в состав городского округа Нижний Тагил (Приложение № 4).
2. Настоящее Решение вступает в силу со дня его официального опубликования.
3. Опубликовать настоящее Решение в газете «Тагильский рабочий» и разместить на официальном сайте города Нижний Тагил.
4. Контроль за исполнением настоящего Решения возложить на постоянную комиссию Нижнетагильской городской Думы по развитию предпринимательской деятельности, муниципальной собственности, градостроительству и землепользованию (Исаев А. В.).

Председатель Нижнетагильской  
городской Думы

А. В. МАСЛОВ

Глава города  
Нижний Тагил

С. К. НОСОВ

**ПРИЛОЖЕНИЕ № 1**

УТВЕРЖДЕНО Решением Нижнетагильской городской Думы от 20.12.2011 № 58

## ГЕНЕРАЛЬНЫЙ ПЛАН ГОРОДСКОГО ОКРУГА НИЖНИЙ ТАГИЛ

### ПОЛОЖЕНИЕ О ТЕРРИТОРИАЛЬНОМ ПЛАНИРОВАНИИ

**ВВЕДЕНИЕ**

Генеральный план городского округа Нижний Тагил (далее – генеральный план) разработан с проектными периодами:

- 2012 – 2020 гг. – первая очередь;
- 2021 – 2035 гг. – расчетный срок.

**Генеральным планом установлено:**

- городской округ имеет достаточно выгодное территориальное местоположение, богатые природные ресурсы и высокий, но слабо используемый, потенциал для создания туристической индустрии;
- уровень развития транспортной инфраструктуры округа оценивается в целом, как удовлетворительный, при этом, меридиональные транспортные железнодорожные и автомобильные магистрали развиты лучше, чем широтные; на территории округа не предоставляются услуги по пассажирским авиаперевозкам;
- территория округа имеет неравномерную интенсивность освоения и плотность расселения: в восточной части округа показатели плотности населения и доли урбанизированных территорий в 900 раз выше, чем в западной;
- в западной части городского округа существует проблема крайне низкой обеспеченности населения объектами социальной и транспортной инфраструктуры, а также – проблемы старения населения и низкого уровня возможности его трудоустройства;
- в восточной части городского округа существует проблема высокого уровня загрязнения территорий выбросами от производственных предприятий, проблема наличия объектов жилой и социальной инфраструктуры в границах зон с особыми условиями использования территории;
- прохождение транзитных пассажирских и грузовых потоков через селитебные территории населенных пунктов;
- устойчивая тенденция, в целом по городскому округу, к сокращению численности его населения;
- в границах городского округа имеются включения – населенные пункты, входящие в состав соседнего городского округа.

**Генеральным планом планируется:**

- инициировать в пределах первой очереди реализации генерального плана изменение границ и площади:
  - городского округа Нижний Тагил, за счет включения в его территорию населенных пунктов Харенки, Большие Галашки и поселка Зональный Горноуральского городского округа;

- города Нижний Тагил, за счет включения в его территорию населенных пунктов Евстюхи и Запрудный;
- населенного пункта Чащино, за счет создания второго участка населенного пункта на территории бывшей ж.ст. Горбуново и включения его в границы поселка Чащино;
- создать условия для механического прироста населения городского округа с целью стабилизации показателя его численности;
- сформировать инвестиционные площадки, в том числе:
  - в западной части городского округа для размещения объектов лесохозяйственного назначения, добывающей промышленности, сельскохозяйственного производства, отдыха и туризма;
  - в восточной – для размещения логистического центра, индустриального парка и аналогичных объектов;
  - предусмотреть вывод транзитных транспортных потоков из границ селитебных территорий населенных пунктов;
  - предусмотреть на базе аэродрома «Салка» строительство аэропорта для организации пассажирских перевозок;
  - обеспечить централизованными системами инженерной инфраструктуры 100% сельских населенных пунктов, в том числе:
    - в пределах первой очереди реализации генерального плана – системами водоснабжения и водоотведения;
    - в пределах расчетного срока – системами газификации;
  - привести системы санитарной очистки территорий всех населенных пунктов в соответствие с требованиями природоохранного законодательства и законодательства в области санитарного благополучия территории и населения;
  - вывести из зон с особыми условиями использования территорий и объектов:
    - объекты социальной и жилой инфраструктуры (в пределах первой очереди реализации генерального плана);
    - объекты садово-дачного назначения (в пределах расчетного срока).

**СТАТЬЯ 1. Сведения о функциональных зонах, установленных на территории городского округа Нижний Тагил**

Параметры функциональных зон, а также сведения о планируемых для размещения в них объектах федерального, регионального и местного значения представлены в таблице 1.

Параметры функциональных зон городского округа Нижний Тагил

ТАБЛИЦА 1

Наименование зоны	Единицы измерения	Параметры	Объекты		
			Местного значения	Регионального значения	Федерального значения
Зона размещения населенных пунктов	га	37583,4*	Объекты социальной инфраструктуры	–	–
Зона размещения объектов производственного назначения	га	1186,3	Объекты инженерной инфраструктуры	–	–
Зона размещения объектов инженерной инфраструктуры	га	33,5	Объекты инженерной инфраструктуры	–	–
Зона размещения объектов транспортной инфраструктуры, в том числе:	га	133,1			
Автомобильный транспорт	га	61,2	Автомобильные дороги	Автомобильные дороги	–
Железнодорожный транспорт	га	71,9		–	–
Воздушный транспорт	га	–		Аэропорт «Салка»	–
Зона размещения лесных массивов, в том числе:	га	372494,9		–	–
Зона размещения объектов рекреационного и туристического назначения	га	58185,7	Объекты инженерной и транспортной инфраструктуры	–	–
Зона размещения особо охраняемых природных территорий и объектов	га	34431,0	Автомобильные дороги		
Зона размещения водных объектов	га	1845,4	–	–	–
Зона размещения сельскохозяйственных угодий	га	22867,3	Инженерные коммуникации	–	–
Зона размещения объектов сельскохозяйственного производства	га	186,7	–	–	–
Зона размещения коллективных садов, дач и огородов	га	451,6	–	–	–
Зона размещения объектов специального назначения	га	121,5	–	–	–

\* показатель требует уточнения в связи с планируемым включением в границу города Нижний Тагил 1294,3 га под жилищное строительство.

**СТАТЬЯ 2. Сведения об объектах местного значения, размещаемых на территории городского округа Нижний Тагил**

Сведения о видах, назначении и наименованиях, планируемых для размещения объектов местного значения города, представлены в таблице 2.

Планируемые для размещения объекты местного значения

ТАБЛИЦА 2

Наименование объекта	Виды (назначение) объектов			Зоны с особыми условиями использования территории
	Единицы измерения	Параметры	Местоположение/функциональная зона	
<b>Объекты транспортной инфраструктуры</b>				
Автомобильные дороги местного значения: – новое строительство; – реконструкция	км	172,4 171,2	Местоположение указано на схеме 1	Санитарный разрыв 50-100 м Придорожная полоса 25-75 м
Мосты: – новое строительство; – реконструкция	объект	22 6	Местоположение указано на схеме 1	–
Переходы через газопровод	объект	5	Восточный обход г. Тагил и обход п. Уралец	–
Железнодорожный переезд	объект	1	3,5 км на восток от Н. Тагила	–
Комплекс объектов придорожного сервиса: автозаправочная станция, станция технического обслуживания	объект	3	410 м на восток от д. Верхняя Ослянка; 5,6 км на северо-восток от д. Баронская; на юго-запад г. Нижний Тагил	50 м
<b>Объекты инженерной инфраструктуры</b>				
Электроподстанции: – новое строительство; – реконструкция	объект	2 1	г. Н. Тагил г. Н. Тагил	Охранная зона объектов электросетевого хозяйства 20 м

(Окончание на 2–8-й стр.)

Водозаборные сооружения*: – новое строительство	объект	1	п. В-Уткинск	Зона санитарной охраны первого пояса 50 м
		1	д. Усть-Утка	
		1	с. Елизаветинское	
		1	п. Чащино	
		1	п. Таны	
		1	п. Чауж	
		1	п. Баклушина	
		1	п. Волчевка	
		1	д. Баронская	
		1	д. Заречная	
– реконструкция	объект	1	Верхне-Выйский гидроузел	Определяется проектом
		1	Черноисточинский гидроузел	
Сети водоснабжения: – строительство водоводов; – перекладка водоводов	км	80	г. Н. Тагил	–
		48,65	г. Н. Тагил	
Очистные сооружения: – новое строительство	объект	5	г. Н. Тагил	200 м
		1	п. Волчевка	
		1	п. Таны	
		1	п. Еква	
		1	д. Харенки	
		1	п. Сулем	
		1	с. Серебрянка	
		1	д. Н.Ослянка	
		1	п. В-Уткинск	
		1	д. Захаровка	
		1	с. Елизаветинское	
		1	п. Чауж	
		1	п. Антоновский	
		1	п. Студеный	
– реконструкция	объект	2	г. Н. Тагил	
Канализационная насосная станция: – новое строительство; – реконструкция	объект	6	г. Н. Тагил	15 м
		3	г. Н. Тагил	
Коллекторы: – новое строительство напорных коллекторов; – новое строительство самотечных коллекторов; – перекладка коллекторов	км	38,05	г. Н. Тагил	–
		7	г. Н. Тагил	
		17	г. Н. Тагил	
Газопроводы высокого давления	км	203,17	Местоположение указано на схеме 2	Санитарный разрыв 7-20 м Охранная зона 25 м
Газораспределительный пункт	объект	47	г. Н. Тагил	Санитарный разрыв 10 м
		1	д. Усть-Утка	
		1	п. В-Уткинск	
		1	с. Серебрянка	
		1	с. В.Ослянка	
		1	п. Баклушина	
		1	п. Волчевка	
		1	с. Елизаветинское	
		1	п. Чауж	
		1	п. Канава	
1	п. Антоновский			
1	д. Захаровка			
Магистральный теплопровод	км	23,3	г. Н. Тагил	–
Котельные	объект	6	г. Н. Тагил	По расчету
Центральные тепловые пункты	объект	15	г. Н. Тагил	–
Автоматическая телефонная станция: – новое строительство	номеров	125	п. Чащино	–
		55	п. Сулем	
		52	п. Студеный	
		35	с. Елизаветинское	
		26	д. Баронская	
		64	п. Баклушина	
		67	п. Волчевка	
		60	п. Студеный	
		17	п. Чауж	
		22	п. Антоновский	
20	п. Еква			
17	д. Захаровка			
– реконструкция	объект	240 000	г. Н. Тагил	–
		104	д. Усть-Утка	
		455	с. Серебрянка	
		972	п. Уралец	
		323	п. Висимо-Уткинск	
		127	д. В.Ослянка	
		576	п. Покровское-1	
<b>Объекты социального и культурно-бытового назначения</b>				
Детские дошкольные учреждения	мест	7 700	г. Н. Тагил	–
		1x50	с. Серебрянка	
		1x16	д. Баронская	
		1x28	п. Висимо-Уткинск	
		1x70	п. Баклушина	
		1x79	п. Волчевка	
		1x43	п. Студеный	
1x63	п. Покровское-1			
1x33	п. Чащино			
Общеобразовательные учреждения	мест	17 542	г. Н. Тагил	–
		1x70	п. Чащино	
		1x141	п. Покровское-1	
		1x140	п. Баклушина	
		1x158	п. Волчевка	
1x86	п. Студеный			
Высшие учебные заведения	мест	6 671	г. Н. Тагил	
Стационары всех типов, койка	койка	2 398	г. Н. Тагил	
Поликлиники, амбулатории, диспансеры, посещений в смену	посещений	7 148	г. Н. Тагил	
Фельдшерско-акушерские пункты	объект	1	п. Чащино	–
	объект	1	п. Студеный	
Общая врачебная практика	объект	1	п. Покровское-1	–
		1	п. Баклушина	
	объект	1	п. Волчевка	
Дома-интернаты для престарелых (с 60 лет), дома-интернаты для инвалидов (с 18 лет), место на 1 тыс. чел.	мест	2 766	г. Н. Тагил	

Детские дома для детей-инвалидов, место на 1 тыс. чел. (от 4 до 17 лет)	мест	176	г. Н. Тагил	
Специальные жилые дома и группы квартир для ветеранов войны и одиноких престарелых (с 60 лет), человек	мест	5 928	г. Н. Тагил	
Учреждения культуры клубного типа	мест	28 015	г. Н. Тагил	–
		62	п. Чащино	
		83	п. Висимо-Уткинск	
		189	п. Покровское-1	
		128	п. Баклушина	
		143	п. Волчевка	
		79	п. Студеный	
Библиотека	объект	1	п. Покровское-1	–
		1	п. Сулем	
		1	п. Баклушина	
		1	п. Волчевка	
		1	п. Студеный	
Плоскостные спортивные сооружения	кв. м	108,0	г. Н. Тагил	–
		227,2	д. Верхняя Ослянка;	
		739,1	с. Серебрянка	
		221,4	д. Усть-Утка	
		89,7	п. Сулем	
		536,2	п. Висимо-Уткинск	
		1607,8	п. Уралец	
		98,5	с. Елизаветинское	
		125,8	п. Студеный	
		177,5	п. Чащино	
		1228,5	п. Покровское-1	
		1245,1	п. Баклушина	
		1398,2	п. Волчевка	
640,6	п. Студеный			
Спортивные залы	кв. м	48,7	д. Верхняя Ослянка	–
		159,2	с. Серебрянка	
		66,9	д. Усть-Утка	
		115,5	п. Висимо-Уткинск	
		106,3	п. Уралец	
		86,5	п. Чащино	
		264,4	п. Покровское-1	
		268,2	п. Баклушина	
		301,1	п. Волчевка	
		165,1	п. Студеный	
Отделения и филиалы сберегательного банка России	объект	1	д. Усть-Утка	–
		1	с. Серебрянка	
		1	п. Чащино	
		1	п. Волчевка	
		1	п. Баклушина	
		1	п. Студеный	
Отделения связи	объект	1	д. Усть-Утка	
		1	п. Чащино	
		1	п. Волчевка	
<b>Объекты коммунального хозяйства</b>				
Полигон твердых бытовых отходов	Объект/площадь, га	1/2,7	9,6 км на восток от д. Баронская	500
Пожарное депо	автомобиль	43	г. Н. Тагил	

Перечень, площади и сроки освоения инвестиционных площадок представлены в таблице 3. Перечень и параметры, предлагаемых к размещению инвестиционных объектов, представлены в таблице 4.

Перечень, площади и сроки освоения инвестиционных площадок

ТАБЛИЦА 3

Номер площадки	Площадь, га	Функциональное назначение	Местоположение	Сроки освоения	Размер СЗЗ предприятия, м
1	17,4	Для размещения объектов сельскохозяйственного производства	5,7 км на северо-восток от д. Баронская	2012–2020	300
2	7,5	«-»	5,6 км на северо-восток от д. Баронская	2012–2020	300
3	5	«-»	с. Серебрянка	2012–2020	300
4	11,2	«-»	1,2 км на юго-запад от п. Сулем	2012–2020	300
5	9	«-»	2,1 км на юго-восток от п. Еква	2012–2020	100
6	13,5	«-»	с. Елизаветинское	2012–2020	300
7	0,2	«-»	п. Висимо-Уткинск	2012–2035	300
8		Для размещения объектов производственного назначения	г. Н. Тагил	2012–2035	до 500
9	16,2	«-»	п. Чащино	2012–2020	300
10	0,75	Для размещения комплексов придорожного сервиса	0,41 км на восток от д. Верхняя Ослянка	2012–2035	50
11	0,75	«-»	5,6 км на северо-восток от д. Баронская	2012–2035	50
12	0,75	«-»	на юго-запад г. Нижний Тагил	2012–2035	50
13	58,2	Для размещения объектов воздушного транспорта	п. Покровское-1	2012–2020	
14	66	Для размещения объектов туристического назначения	с. Елизаветинское	2012–2035	
15	117,4	«-»	11 км на запад от с. Большие Галашки	2012–2035	
16	14,3	«-»	2 км на север от п. Уралец	2012–2020	
17	135,9	Для размещения объектов жилищного строительства	п. Баклушина	2012–2035	
18	152,1	«-»	п. Волчевка	2012–2035	
19	74,6	«-»	п. Студеный	2012–2035	

Перечень инвестиционных объектов

ТАБЛИЦА 4

Наименование объекта	Предлагаемое место размещения/функциональная зона	Единицы	Параметры	Сроки освоения
<b>в сфере развития производственного сектора</b>				
Строительство кислородно-конвертерного цеха № 2 (ККЦ № 2) на ОАО «ВРПЗ НТМК»	г. Н. Тагил			2012–2020

Строительство установок вдувания пылеугольного топлива в доменные печи на ОАО «ЕВРАЗ НТМК»	г. Н. Тагил			2012–2020
Завод по производству подъемных установок для бурения и капитального ремонта нефтегазовых скважин	г. Н. Тагил	тонн	126 – 160	2012–2020
Завод современного инструментального производства	г. Н. Тагил			2012–2020
Завод по производству метанола	г. Н. Тагил	тонн	600 тыс.	2012–2020
Завод по производству литейных смол	г. Н. Тагил			2012–2020
Завод по производству алюминиевых радиаторов	г. Н. Тагил	секций	3 млн/год	2012–2020
Уральский индустриальный парк с последующим переводом его в статус зоны территориального развития (особой экономической зоны), в том числе:	г. Н. Тагил	рабочих мест	1200	2012–2020
Создание логистического центра на базе строящегося складского комплекса современного класса «А»	г. Н. Тагил	рабочих мест	200	2012–2020
Мусоросортировочный перерабатывающий комплекс-завод	г. Н. Тагил	рабочих мест	129	2012–2020
Предприятие по производству энергоресурсов путем глубокой переработки торфа	район Горбуновского торфяника	тонн/год	500 тыс.	2012–2020
Реконструкция Нижнетагильского молочного завода	г. Н. Тагил			2012–2020
<b>в сфере развития агропромышленного сектора</b>				
Создание агропромышленного комплекса «Усть-Утка»	п. Усть-Утка	т/год т/год тыс.ед./год	Мясо 343 Молоко 440 Яйцо 36000	2012–2020
Создание комплексной технологической линии по переработки сельскохозяйственной продукции на ООО «Исетский-НТ»	г. Н. Тагил	рабочих мест	69	2012–2020
Ферма крупного рогатого скота	5,7 км на северо-восток от д. Баронская	голов коров	450 200	2012–2020
Ферма по выращиванию бычков	5,6 км на северо-восток от д. Баронская	голов	200	2012–2020
Ферма по откорму крупного рогатого скота и овец	с. Серебрянка	голов	1200	2012–2020
Свиноводческая ферма	1,2 км на юго-запад от п. Сулем	голов	50	2012–2020
Овцеводческая ферма	2,1 км на юго-восток от п. Еква	голов	100	2012–2020
Молочная ферма	с. Елизаветинское	голов	400	2012–2020
Рыбное хозяйство	п. Висимо-Уткинск	тонн	60	2012–2035
<b>в сфере развития транспортного сектора</b>				
Комплекс придорожного сервиса: автозаправочная станция, станция технического обслуживания	410 м на восток от д. Верхняя Ослянка	пост	4	2012–2035
	5,6 км на северо-восток от д. Баронская	пост	2	2012–2035
	на юго-запад г. Нижний Тагил	пост	4	2012–2035
Аэродром малой гражданской авиации совместного базирования: аэропорт, взлетно-посадочная полоса	п. Покровское-1		по проекту	2012–2020
<b>в сфере развития рекреационно-туристического сектора</b>				
Ландшафтно-индустриальный комплекс «Демидов парк»	г. Н. Тагил			2012–2020
Строительство электрофицированной транспортной магистрали Н. Тагил – Висимо-Уткинск	Н. Тагил – Висимо-Уткинск			2020–2035
Остановочный пункт на электрофицированной транспортной магистрали г. Нижний Тагил-п. Висимо-Уткинск	г. Н. Тагил	объект	1	2012–2035
	п. Антоновский		1	
	п. Висимо-Уткинск		1	
	д. Захаровка		1	
	п. Канава		1	
	п. Студёный		1	
п. Уралец		1		
п. Чащино		1		
Туристический комплекс	п. Антоновский	мест	20	2012–2020
	с. Верхняя Ослянка		20	
	п. Сулем		20	
	с. Елизаветинское 2 км на север от п. Уралец		20	
Туристический комплекс «Висимский заповедник»	с. Большие Галашки	мест	20	2012–2020
Туристический комплекс «Камень Камешок»	с. Большие Галашки	мест	20	2012–2020
Туркомплекс «Уральский самовар»	п. Висимо-Уткинск	мест	20	2012–2020
Туркомплекс «Родина Бабы-Яги»	п. Еква	мест	20	2012–2020
Туркомплекс «Демидовский причал»	д. Усть-Утка	мест	20	2012–2020
Туркомплекс «Постоялый двор»	д. Усть-Утка	мест	20	2012–2020
Историко-этнографический комплекс	д. Усть-Утка	мест	20	2012–2020
Причал	п. Антоновский	объект	1	2012–2020
	с. Верхняя Ослянка		1	
	п. Висимо-Уткинск		1	
	п. Еква		1	
	д. Заречная п. Сулем		1	
Смотровая площадка на скале Камень Дождевой	д. Харёнки	объект	1	2012–2020
Оздоровительный центр	п. Висимо-Уткинск	мест	150	2012–2035
	п. Чащино		150	
Детский оздоровительный лагерь	п. Таны	мест	200	2012–2035
Развитие агротуризма	с. Елизаветинское	мест	40	2012–2035
Дом рыбака и охотника	д. Нижняя Ослянка	объект	1	2012–2020
	п. Таны		1	
Турприют	с. Серебрянка	объект	1	2012–2020

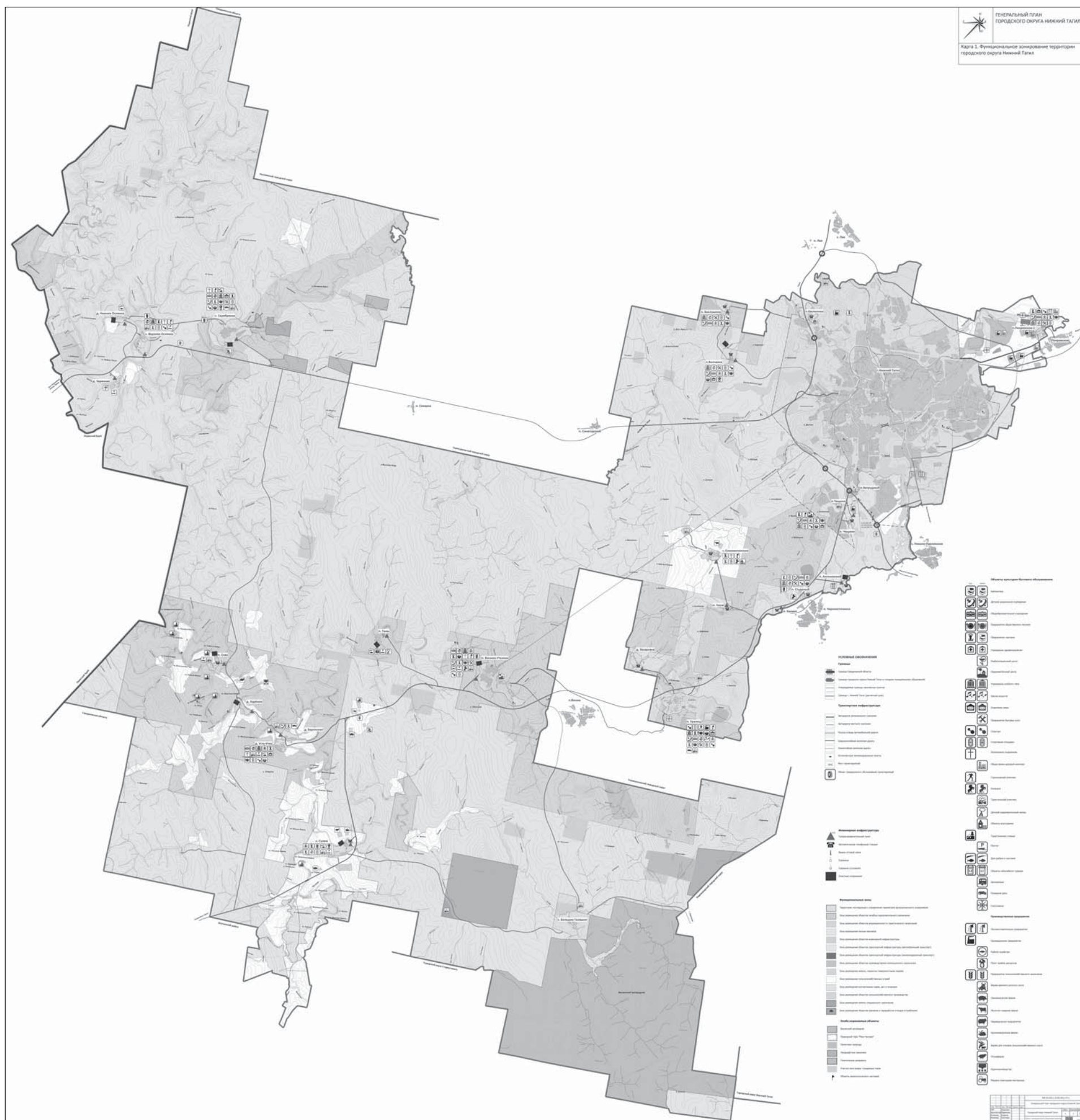
Основные технико-экономические показатели, планируемые к достижению при реализации генерально-го плана, представлены в таблице 5.

Основные технико-экономические показатели

ТАБЛИЦА 5

№ п/п	Наименование показателя	Ед. измерен.	Современное состояние	Расчетный срок
<b>1. Территории</b>				
1.1	Общая площадь в границах городского округа	га	435615,5	437032,9 <sup>1)</sup>
1.2	Зона размещения населенных пунктов	га	33616,1	37583,4 <sup>2)</sup>
		%	7,7	8,6
1.3	Зона размещения объектов производственного назначения, в том числе:	га	365,2	1186,3
		%	0,1	0,3
1.3.1	Промышленные предприятия	га	365,2	1186,3
		%	0,1	0,3
1.3.2	Горные отводы	га	–	–
		%	–	–
1.4	Зона размещения объектов инженерной инфраструктуры	га	27,2	33,5
		%	0,0	0,0
1.5	Зона размещения объектов транспортной инфраструктуры, в том числе:	га	504,2	133,1
		%	0,2	0,1
1.6.1	Автомобильный транспорт	га	359,9	61,2
		%	0,1	0,0
1.6.2	Железнодорожный транспорт	га	144,3	71,9
		%	0,1	0,0
1.6.3	Воздушный транспорт	га	–	–
		%	–	–
1.7	Зона размещения лесных массивов, в том числе:	га	369104,1	372494,9
		%	84,7	85,2
1.7.1	Зона размещения объектов рекреационного и туристического назначения	га	56,0	58185,7
		%	0,0	13,3
1.7.2	Зона размещения особо охраняемых природных территорий и объектов	га	34285,9	34431,0
		%	7,9	7,9
1.8	Зона размещения водных объектов	га	1945,5	1945,5
		%	0,4	0,4
1.9	Зона размещения сельскохозяйственных угодий	га	23980,9	22867,3
		%	5,5	5,2
1.10	Зона размещения объектов сельскохозяйственного производства	га	161,1	186,7
		%	0,1	0,0
1.11	Зона размещения коллективных садов, дач и огородов	га	589,9	451,6
		%	0,1	0,1
1.12	Зона размещения объектов специального назначения	га	163,0	121,5
		%	0,0	0,1
1.13	Зона размещения объектов и сооружений с особым режимом использования	га	–	–
		%	–	–
1.14	Зона размещения земель с неопределенным функциональным назначением	га	5158,3	129,2
		%	1,2	0,1
<b>2. Население</b>				
2.1	Общая численность постоянного населения	чел.	366831	405430
		% роста	–	110,5
2.2	Плотность населения	чел./км <sup>2</sup>	84,2	92,8
2.3	Плотность населения селитебных территорий	чел./км <sup>2</sup>	1091,2	1078,7
<b>3. Возрастная структура населения</b>				
3.1	Население младше трудоспособного возраста	%	15,5	15,5
3.2	Население трудоспособного возраста	%	62,1	62,1
3.3	Население старше трудоспособного возраста	%	22,4	22,4
<b>4. Жилой фонд</b>				
4.1	Общая площадь жилого фонда	тыс. м <sup>2</sup>	8411,3	10076,2
4.2	Средняя обеспеченность населения жилым фондом	м <sup>2</sup> /чел.	22,9	24,9
4.3	Индивидуальная усадебная жилая застройка	м <sup>2</sup>	712,7	1220,7
		%	8,5	12,1
4.4	Секционная многоквартирная жилая застройка	м <sup>2</sup>	7698,6	8855,2
		%	91,5	87,9
4.5	Объем нового жилищного строительства, в том числе по типу:	тыс. м <sup>2</sup>	–	2046,1
4.5.1	Индивидуальная усадебная жилая застройка	тыс. м <sup>2</sup>	–	508,0
		%	–	24,8
4.5.2	Секционная многоквартирная жилая застройка	тыс. м <sup>2</sup>	–	1538,1
		%	–	75,2
<b>5. Объекты социально-бытового обслуживания населения</b>				
5.1	Детский сад	мест	17433	22284
		%	86,5	100
5.2	Общеобразовательная школа	мест	30203	44723
		%	74,6	100
5.3	Поликлинические учреждения	пос. в смену	6966	13632
		%	56,7	100
5.4	Больничные учреждения	коек на 1 тыс. чел.	3580	4439
		%	89,2	100
5.5	Станции скорой медицинской помощи	авт. на 1 тыс. чел.	34	40
		%	94,1	100
5.6	Аптека	1 на 10 тыс. чел.	60	60
		%	более 100	более 100
5.7	Территориальные центры социального обслуживания	ед.	3	8
		%	42,8	100
5.8	Магазины	м <sup>2</sup> торг. пл.	61088,4	221381,3
		%	30,5	100
5.9	Предприятия общественного питания	посад. мест	7430	17365
		%	47,3	100
5.10	Рынки розничной торговли	м <sup>2</sup> торг. пл.	1250,0	16000,0
		%	8,6	100
5.11	Учреждения клубного типа	мест	4569	8873
		%	56,4	100
5.12	Библиотека	учрежд.	30	64
		%	78,9	100
5.13	Предприятия бытовых услуг	раб. место	2100	2818
		%	82,3	100
5.14	Гостиницы	мест	846	2400
		%	39,0	100

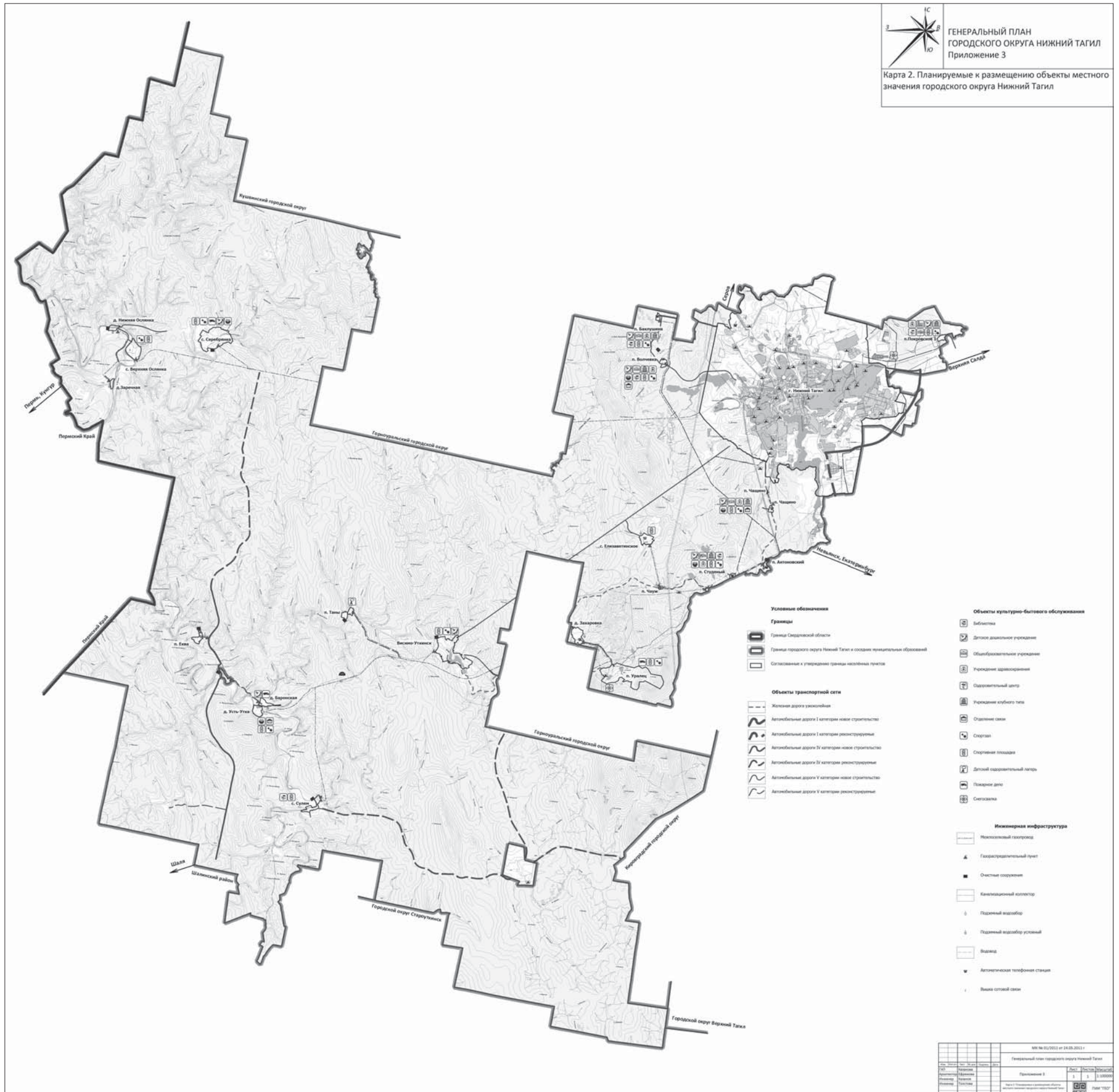




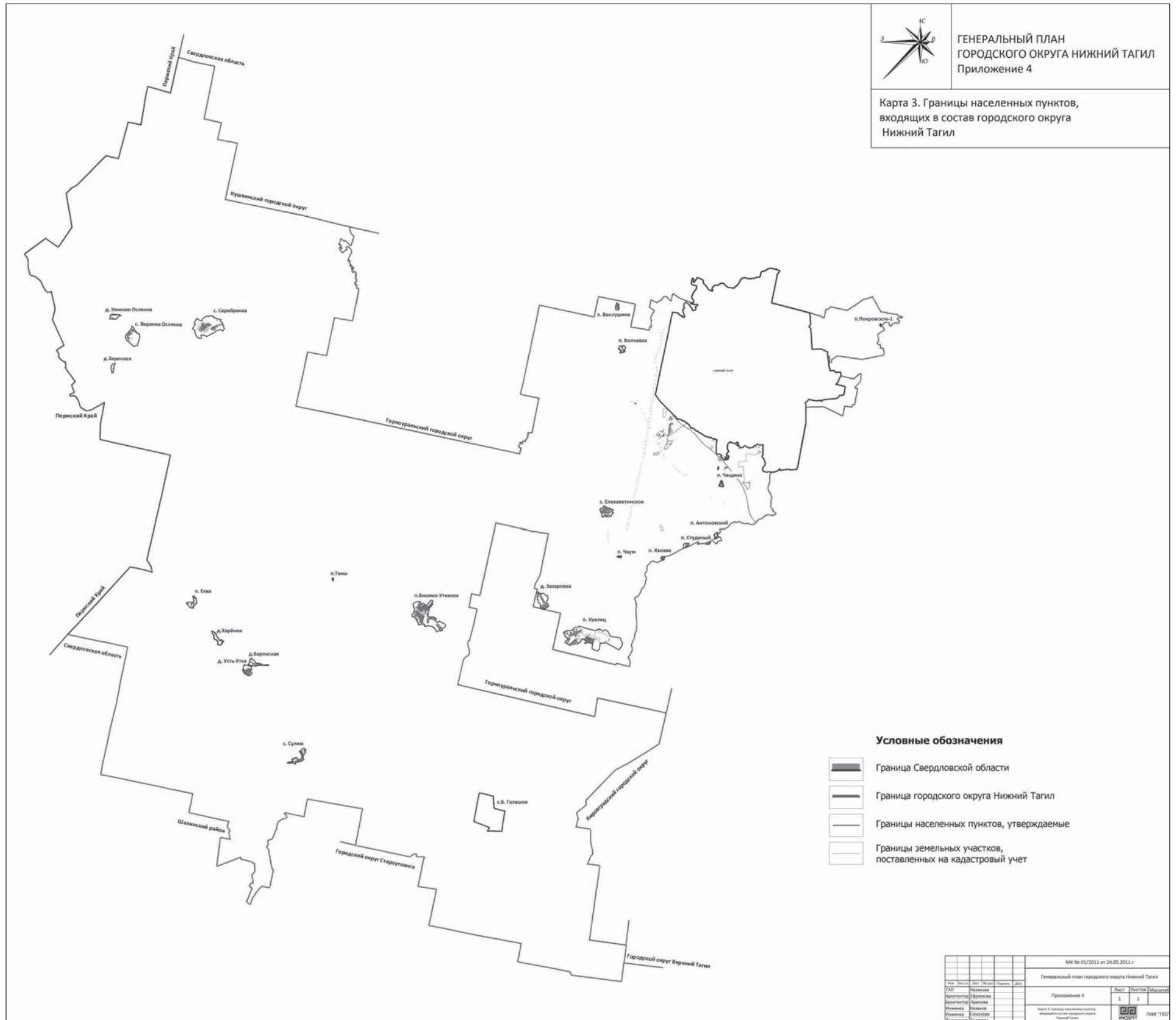
Приложение к заключению о результатах публичных слушаний по проекту Правил землепользования и застройки городского округа Нижний Тагил от 27.12.2012

**ПЕРЕЧЕНЬ ЗАМЕЧАНИЙ И ПРЕДЛОЖЕНИЙ И ВОПРОСОВ УЧАСТНИКОВ ПУБЛИЧНЫХ СЛУШАНИЙ ПО ПРОЕКТУ ПРАВИЛ ЗЕМЛЕПОЛЬЗОВАНИЯ И ЗАСТРОЙКИ ГОРОДСКОГО ОКРУГА НИЖНИЙ ТАГИЛ**

№	Входящий номер, дата	Заявитель	Содержание замечаний, предложений	Выводы и рекомендации МКУ управления инвестиций, архитектуры и градостроительства Администрации города
1.	№ 8298 от 22.11.2012	МКУ «Геоинформационная система»	Зону ТОП-1 вдоль набережной Нижнетагильского пруда по ул. Горюхиной изменить на зону Ц-2 в соответствии с концепцией планировки территории набережной	<i>Предложение отклоняется</i> для исключения возможности оформления в собственность земельных участков под объектами недвижимости на территории общего пользования
2.			Заменить зоны Ж-1 и ТОП-1 на зону П-3 в районе пересечения улиц Садовых – Войкова – Зеленостроевская по ранее сформированным земельным участкам под производственную базу, складской комплекс и административно-производственный комплекс	<i>Предложение принимается</i>
3.			Заменить зону ТОП-1 на зону Ж-3 в районе пересечения улиц Серова-Пархоменко в границах земельного участка, предоставленного для строительства многоэтажного жилого дома	<i>Предложение принимается</i>
4.			Дополнить пункт 5 статьи 10 ПЗиЗ следующим: При подготовке документации по планировке территории в условиях существующей застройки: 1) не допустимо размещение объектов за линией застройки; 2) формирование земельных участков должно происходить строго на основании расчетов нормативной обеспеченности всех существующих и планируемых объектов в границах элемента планировочной структуры необходимым благоустройством	<i>Предложение принимается</i>
5.	№ 3635 от 30.05.2012	МКУ «Геоинформационная система»	Внести изменения в карту градостроительного зонирования территории городского округа Нижний Тагил ПЗЗ: зону СХ-2 в районе урочища «Нива» заменить на зону СУ, в соответствии с Генеральным планом городского округа Нижний Тагил применительно к населенному пункту город Нижний Тагил, утвержденным решением Нижнетагильской городской Думы от 25.11.2010 № 67	<i>Предложение принимается</i>



6.	№ 8299 от 22.11.2012	МАУ «Мастерская Генерального плана»	Внести в градостроительные регламенты территориальных зон (в перечень условно разрешенных видов использования) территориальных зон «общественно-деловые зоны» вид использования «паркинг» (для подземных и полуподземных – с возможностью организации эксплуатируемой кровли);	<i>Предложение принимается</i>
7.			Внести в градостроительные регламенты территориальных зон Ж-3, Ж-4 вид использования «паркинг» (для подземных и полуподземных – с возможностью использования кровли для организации детских и спортивных площадок) и вид «автостоянка» при условии исключения сквозного движения транспортных средств по внутриквартальной территории	<i>Предложение принимается</i>
8.			Внести в перечень условно разрешенных видов использования территориальных зон Ж-3, Ж-4 виды использования: «встроенные объекты обслуживания на 1-2-м этажах жилых домов», «встроенные объекты торговли на 1-2-м этажах жилых домов»	<i>Предложение принимается</i>
9.	№ 8299 от 22.11.2012	МАУ «Мастерская Генерального плана»	Внести в статью 42 «Карта градостроительного зонирования..» следующие изменения: – исключить зону И-2 по улице Зеленостроевская, заменив ее на зону Ц-4	<i>Предложение принимается</i>
10.			Внести в статью 42 «Карта градостроительного зонирования..» следующие изменения: заменить зону Ж-1 на зону Ц-2 по улице Ильича от ул. Чайковского до ул. Сибирская	<i>Предложение принимается</i>
11.			Внести в статью 42 «Карта градостроительного зонирования..» следующие изменения: изменить границу зоны ТОП-1 в соответствии с утвержденным проектом планировки территории «Старая Гальянка»	<i>Предложение принимается</i>
12.	№ 7822 от 02.11.2012	ООО «Управляющая компания К-7»	В районе ТЦ Мегамарт по Ленинградскому проспекту заменить зону ТОП-1 на зону Ж-4 в границах земельного участка, предоставленного для строительства многоэтажного жилого дома	<i>Предложение принимается</i>
13.	№ 5411 от 01.08.12	ОАО «Евраз-ВГОК»	Внести изменения в карту санитарно-защитных зон города Нижний Тагил (Статья 44 ПЗЗ) на основании утвержденного проекта СЗЗ территорий ВГОКа	<i>Предложение отклоняется по следующим основаниям:</i> Проект санитарно-защитной зоны предприятия не является основанием для внесения изменений в карту санитарно-защитных зон. Внесение изменений в карту станет возможным после занесения сведений о границах санитарно-защитной зоны в государственный кадастр недвижимости
14.	№ 1977 от 28.03.12	СПК «Черемушки» В. Ю. Наумов	Заменить зону П-3 на зону СХ-2 в жилом районе Верхняя Черемшанка с целью организации коллективного сада	<i>Предложение отклоняется по следующим основаниям:</i> Для решения вопроса возможности размещения коллективного сада необходимо получить предварительное заключение Роспотребнадзора
15.	№ 3828 от 06.06.12	СТ «Черемушки» Т. Е. Сысоева	Исключить зону Ж-3 вдоль западной границы территории коллективного сада «Черемушки»	<i>Предложение принимается</i>
16.	№ 1861 от 23.03.12	Костин А. Н. Костин С. Н.	Уточнить границу зоны Ц-2 по земельному участку ул. Некрасова, 53	<i>Предложение принимается</i>



17	№ 2899 от 02.05.12	В. Ю. Васильев	Заменить зону Ж-1 на зону Ц-1 в отношении земельных участков по четной стороне ул. Кирова	<b>Предложение принимается</b>
18	№ 4868 от 16.05.12	В. А. Созин	Заменить зону Р-2 на зону СХ-2 в границах застроенной территории «Старые Ключики»	<b>Предложение принимается</b>
19	№ 9379 от 13.09.2012	В. В. Малых	Подпункт 1 пункта 2 статьи 7 изложить в следующей редакции: 1) возведение строений капитального или некапитального характера (с ограниченным сроком использования) на земельных участках в границах территорий общего пользования, не подлежащих приватизации и передаваемых в аренду на срок <b>не более 15 лет</b> (в прежней редакции – 5 лет)	<b>Предложение отклоняется по следующим основаниям:</b> Срок аренды 5 лет установлен с целью мониторинга Администрацией города состояния строений некапитального характера, и в случае их ненадлежащего (портящего архитектурный облик города) состояния, возможности влияния на арендаторов земельных участках в границах территорий общего пользования
20	№ 3754 от 04.06.2012 (исх. от 31.05.12)	Председатель ГСК «Колос-2» А. А. Стахеев	Внести изменения в карту градостроительного зонирования: увеличить границы зоны КС-5 на 2 га в районе ГСК «Колос-2» в соответствии с постановлением Главы администрации Горноуральского городского округа от 24.03.2008 № 408	<b>Предложение принимается</b>
21	№ 8300 от 22.11.2012	Некоммерческое партнерство «Идиллия»	Внести изменения в карту градостроительного зонирования территории городского округа Нижний Тагил ПЗЗ: зону СУ заменить на зону СХ-2 в районе садовых некоммерческих товариществ «Металлист» и «Тагилстрой-3»	<b>Предложение принимается.</b> Основная часть участков не имеет ограничений, препятствующих развитию дачного строительства на данной территории. Исключение составляет территория, расположенная в охранный зоне железной дороги Екатеринбург – Серов, для которой должны быть установлены особые условия использования территории
22	№ 3678 от 31.05.2012	РОО «Экоправо»	В утвержденных Правилах землепользования и застройки от 2011 года (статья 9) главным органом по градостроительному планированию названо управление архитектуры и градостроительства. Непонятно, почему в проекте Правил землепользования и застройки, предлагаемом к обсуждению, орган стал называться Управлением инвестиций, архитектуры и градостроительства? Это изменение, на наш взгляд, существенно будет влиять на политику в области развития города: либо главной целью развития города будет являться создание благоприятной для жизнедеятельности населения среды (включая благоустройство, создание условий для улучшения экологической обстановки и планирование новых промышленных предприятий с условием сложившейся экологической ситуации), либо – деятельность управления будет подчинена инвестиционной политике как основы развития города. В таком случае стратегия будет сводиться к вопросам землепользования, а не устойчивому развитию города в целях улучшения качества жизни граждан	<b>Направить заявителю следующие пояснения:</b> В соответствии с частью 4 ст. 28 Устава города Нижний Тагил, «структура Администрации города утверждается городской Думой по представлению Главы города», и поэтому она не может определяться ни генеральным планом, ни правилами землепользования и застройки. В случае несогласия заявителя с решением Думы по указанному вопросу, заявитель может руководствоваться положениями, установленными главой 3 Устава города Нижний Тагил, инициировать необходимые изменения
23		РОО «Экоправо»	В статье ПЗЗ в границах водоохранных зон допускается проектирование хозяйственных и иных объектов. Почему водоохранные зоны мы не смогли распознать на карте из-за их плохого качества?	<b>Направить заявителю следующие пояснения:</b> В соответствии со ст. 65 Водного кодекса РФ «15. В границах водоохранных зон <b>запрещается:</b> 1) использование сточных вод для удобрения почв; 2) размещение кладбищ, скотомогильников, мест захоронения отходов производства и потребления, химических, взрывчатых, токсичных, отравляющих и ядовитых веществ, пунктов захоронения радиоактивных отходов» (в ред. Федерального закона от 11.07.2011 № 190-ФЗ) 3) осуществление авиационных мер по борьбе с вредителями и болезнями растений; 4) движение и стоянка транспортных средств (кроме специальных транспортных средств), за исключением их движения по дорогам и стоянка на дорогах и в специально оборудованных местах, имеющих твердое покрытие. 16. В границах водоохранных зон <b>допускаются</b> проектирование, строительство, реконструкция, ввод в эксплуатацию, эксплуатация хозяйственных и иных объектов при условии оборудования таких объектов сооружениями, обеспечивающими охрану водных объектов от загрязнения, засорения и истощения вод в соответствии с водным законодательством и законодательством в области охраны окружающей среды.» Водоохранные зоны на карте нанесены, при необходимости заявитель может ознакомиться с их конфигурацией на картах в цифровом виде

24	№ 3936 от 09.06.2012	МУП «Тагилграждан проект»	Не обозначена охранная зона Висимского заповедника	<b>Направить заявителю следующие пояснения:</b> Граница Висимского заповедника нанесена на карте Администрация и проектная организация не имеют информации об охранной зоне Висимского заповедника. Существует понятие «граница заповедника»
25	09.06.12	МКУК «Нижнетагильский музей заповедник «Горнозаводской Урал»	Выделить и определить границы функциональных зон индустриально-ландшафтного «Демидов-парка» с последующим межеванием и определением статуса охранной зоны вокруг	<b>Направить заявителю следующие пояснения:</b> Предложения, содержащиеся в пунктах 25-31 не могут быть реализованы в рамках настоящего проекта, поскольку установление границ охранных зон регулируются федеральным законом от 14.03.1995 года № 33-ФЗ «Об особо охраняемых природных территориях», областным законом от 21.11.2005 года № 105-ФЗ «Об особо охраняемых природных территориях в Свердловской области», федеральным законом «Об охране объектов культурного наследия». В этих законах определен порядок отнесения территории к категории «особо охраняемых». Предложения подготовленные в отношении территорий двух муниципальных образований должны быть направлены в Правительство Свердловской области
26			Включить в охранную зону территорию ландшафтно-исторического памятника «Гора Высокая» – главный карьер, Медный рудник, узкоколейную железную дорогу 1895 года с территорией «Старого Демидовского завода» по территории городского округа до Усть-Утки	
27			Включить в охранную зону территорию ландшафтно-исторического памятника «Гора Высокая» – главный карьер, Медный рудник, узкоколейную железную дорогу 1895 года с территорией «Старого Демидовского завода» по территории городского округа до Усть-Утки	
28			Выделить в качестве охранной зоны территорию эко-индустриального технопарка «Старый Демидовский завод» в соответствии с его проектом, включая территории, занятую действующими производственными объектами (ЗАО СП «Средний Урал», ООО «Полифирм»)	
29			Расширить зону археологического контроля на всю территорию городского округа до факта ее полного профессионального обследования (выявления и постановки на учет памятников)	
30			Включить в зону охраняемого природного ландшафта весь участок северного побережья Тагильского пруда до устья р. Кушва (место впадения в Тагильский пруд), включая территорию Дачи Матильды и Входа-Иерусалимского собора	
31			Включить в зону охраняемых природных ландшафтов объекты гидросооружений старых Демидовских заводов-памятников индустриального наследия: плотины, пруды, прудки, поймы не только р.Тагил, но и р. Рудянки, р. Кушвы, прудки и остатки сооружений Усть-Уткинской пристани, остатки старых плотин Антоновского, В-Шайтанского, В-Уткинского, Лайского заводов	
32	09.06.12	МКУК «Нижнетагильский музей заповедник «Горнозаводской Урал»	Вести запрет на точечную застройку во дворах архитектурных комплексов и ансамблей, нарушающих первоначальную авторскую планировку	<b>Направить заявителю следующие пояснения:</b> Предложения относятся к разделу градостроительные регламенты города Нижний Тагил, которые были рассмотрены на публичных слушаниях и утверждены. Главой 14 Правил землепользования и застройки городского округа Нижний Тагил применительно к населенному пункту город Нижний Тагил, утвержденных решением Нижнетагильской городской Думы № 38 от 29.09.2011 года, установлены ограничения использования земельных участков и объектов капитального строительства, расположенных в центральной части города. А именно: территория центральной части, в соответствии с картой зон ограничений по условиям охраны объектов культурного наследия города, попадает в зоны регулирования застройки и хозяйственной деятельности «А» и «Б», на которые распространяются следующие требования: На территории зоны регулирования застройки и хозяйственной деятельности «А» <b>разрешается:</b> 1) сохранение и развитие общественно-деловых, культурно-бытовых, историко-мемориальных, рекреационных функций, а также сложившейся застройки; 2) производство работ по сохранению объектов культурного наследия (ремонт, реставрация, приспособлению, реконструкции, консервации, восстановлению); 3) осуществление нового строительства по проектной документации, согласованной с государственным органом охраны культурного наследия и рассмотренной на Градостроительном совете при Администрации города Нижний Тагил; 4) вынос коммунально-складских объектов с территории зоны; 5) создание целостной в композиционном отношении среды с учетом раскрытия архитектурно-художественного образа «города-завода» – места рождения города Нижнего Тагила; 6) выявление современными средствами архитектуры, благоустройства и монументально-декоративного оформления главных композиционных осей центра: участков проспекта Ленина, улицы Карла Маркса, исторических транспортных направлений по ул. Островского и ул. Челюскинцев, поим рек Тагил и Рудянка; 7) сохранение существующей этажности (1-3 этажа), обеспечивающей восприятие исторического заводского комплекса; 8) применение традиционной усадебной или высокоплотной застройки, соблюдая периметральную застройку улиц при реконструкции жилой застройки по улице Челюскинцев; 9) осуществление комплексного благоустройства и озеленения территорий, создание произведений монументально-декоративного искусства, гармоничного колористического решения фасадов застройки; 10) установка памятных знаков, мемориальных досок, иных произведений монументально-декоративного искусства, информационных устройств, направленных на популяризацию культурной ценности заповедной территории; 11) выявление современными средствами благоустройства памятного места – утраченной предзаводской площади; 12) устройство автомобильных парковок; 13) проведение мероприятий по очистке и восстановлению естественных русел рек Тагил и Рудянка; 14) восстановление нарушенных и создание новых зеленых массивов; 15) проектные и строительные работы по оптимизации транспортного обслуживания; 16) проведение земельных, землеустроительных, строительных работ при обязательном археологическом контроле. Для сохранения исторического значения зоны рекомендуется насыщение застройки элементами народных промыслов, музейными экспозициями, местами отдыха, гостиницами, магазинами, ремесленными мастерскими, площадками проведения этнографических праздников и фестивалей. На территории зоны регулирования застройки и хозяйственной деятельности «А» <b>запрещается:</b> 1) любая хозяйственная деятельность, способная причинить вред объектам культурного наследия и нарушающая установленный порядок их использования; 2) размещение рекламных устройств и других элементов городской среды без согласования с государственными органами охраны объектов культурного наследия; 3) строительство новых промышленных и коммунально-складских объектов. Вся деятельность в зоне регулирования застройки и хозяйственной деятельности «А» осуществляется по проектной документации, согласованной с государственными органами охраны объектов культурного наследия
33			Запретить «лоскутную» окраску фасадов зданий, в которых размещены на первом этаже торговые и иные помещения	
34			Разработать систему контроля за перестройкой фасадов зданий, выходящих на центральные улицы города при размещении в них торговых точек. Запретить строительство на территории природного памятника Лисья гора. В исторических зонах малоэтажной застройки определять высоту домов-новододел в расчете не в количестве этажей, а в абсолютных цифрах (например, не выше — метров)	

**НИЖНЕТАГИЛЬСКАЯ ГОРОДСКАЯ ДУМА  
ШЕСТОЙ СОЗЫВ  
Девятое заседание  
РЕШЕНИЕ  
от 27.11.2012 № 47**

**О внесении изменений в Устав города Нижний Тагил**

В целях приведения Устава города Нижний Тагил в соответствие с действующим законодательством, учитывая результаты публичных слушаний от 17.10.2012 по проекту Решения Нижнетагильской городской Думы «О внесении изменений в Устав города Нижний Тагил», заключение Главного управления Министерства юстиции Российской Федерации по Свердловской области от 10.10.2012 № 02-15180, руководствуясь статьей 21 Устава города Нижний Тагил,

**Нижнетагильская городская Дума РЕШИЛА:**

1. Внести в Устав города Нижний Тагил (в ред. от 01.08.2006 № 119, от 20.12.2007 № 64, от 02.10.2008 № 45, от 26.03.2009 № 18, от 24.09.2009 № 61, от 22.04.2010 № 13, от 25.11.2010 № 60, от 02.06.2011 № 25, от

02.02.2012 № 4, от 28.06.2012 № 26) следующие изменения:

- 1) пункт 1 статьи 5.1:
  - а) дополнить подпунктом 11 следующего содержания:
 

**«11) оказание поддержки общественным объединениям инвалидов, а также созданным общероссийскими общественными объединениями инвалидов организациями в соответствии с Федеральным законом от 24.11.1995 № 181-ФЗ «О социальной защите инвалидов в Российской Федерации»;»;**
  - б) дополнить подпунктом 12 следующего содержания:
 

**«12) осуществление мероприятий, предусмотренных Федеральным законом «О донорстве крови и ее компонентов.»;**

- 2) в статье 25:
  - а) пункт 12 признать утратившим силу;
  - б) пункт 15 признать утратившим силу;
  - 3) подпункт 10 пункта 1 статьи 27 признать утратившим силу.

2. Предложить Главе города Нижний Тагил зарегистрировать настоящие изменения в Устав города Нижний Тагил в установленном законодательством порядке.

3. Опубликовать настоящее Решение в газете «Тагильский рабочий» после проведения государственной регистрации.

4. Настоящее Решение вступает в силу со дня его официального опубликования за исключением положений, для которых настоящим Решением установлены иные сроки и порядок вступления их в силу.

5. Подпункт «б» пункта 1 части 1 настоящего Решения вступает в силу с 27 января 2013 года.

6. Контроль за исполнением настоящего Решения возложить на Председателя Нижнетагильской городской Думы Маслова А. В.

**Председатель Нижнетагильской городской Думы**

**А. В. МАСЛОВ**

**Глава города Нижний Тагил**

**С. К. НОСОВ**

**ТАГИЛЬСКИЙ РАБОЧИЙ**  
официально

**УЧРЕДИТЕЛИ:**  
**Администрация города Нижний Тагил,**  
622034, Свердловская область, г. Нижний Тагил, ул. Пархоменко, 1а;  
**МАУ «Нижнетагильская информационная компания «Тагил-пресс»**  
(пр. Ленина, 11)  
Подписной индекс 2109.

**ИЗДАТЕЛЬ:**  
МАУ «Нижнетагильская информационная компания «Тагил-пресс».  
622001, г. Нижний Тагил, пр. Ленина, 11.  
**ДИРЕКТОР – ГЛАВНЫЙ РЕДАКТОР**  
**Сергей Леонардович ЛОШКИН**  
(тел. (3435) 41-49-57)  
**ОТВЕТСТВЕННЫЙ РЕДАКТОР**  
**Владимир Олегович ТРОШИН**  
(тел. (3435) 41-49-86)  
**АДРЕС РЕДАКЦИИ:**  
622001, г. Нижний Тагил, пр. Ленина, 11.

Выходит по вторникам и пятницам.  
Номер набран и сверстан в компьютерном центре МАУ «Нижнетагильская информационная компания «Тагил-пресс».  
Отпечатан в ГУП СО «Нижнетагильская типография».  
Адрес: 622001, Свердловская область, г. Нижний Тагил, ул. Газетная, 81.  
3. 4577. Т. 212. Объем 2 п. л.  
Цена свободная.  
Время подписания в печать по графику – 19.30, фактически – 19.15.

■ Использование материалов, опубликованных в газете, только по согласованию с редакцией. Ссылка на газету обязательна.  
■ Ответственность за публикуемые объявления несут рекламодатели.  
■ Рекламуемые товары и услуги подлежат обязательной сертификации и лицензированию.  
■ Материалы со словом «Реклама» публикуются на коммерческой основе (на правах рекламы).

