

АДМИНИСТРАЦИЯ ГОРОДА НИЖНИЙ ТАГИЛ

ПОСТАНОВЛЕНИЕ

ОТ 06.02.2014 № 229-ПА

## Об утверждении проекта планировки и проекта межевания территории жилого района «Рудник имени III Интернационала» в районе пересечения улиц Пушкина-Ульяновская в Тагилстроевском административном районе города Нижний Тагил

В соответствии с Градостроительным кодексом Российской Федерации, постановлениями Администрации города Нижний Тагил от 30.09.2010 № 2168 «Об утверждении Порядка подготовки документации по планировке территории, разрабатываемой на основании решений исполнительно-распорядительного органа местного самоуправления городского округа Нижний Тагил», от 15.10.2012 № 2486 «О подготовке проекта планировки и проекта межевания территории жилого района «Рудник имени III Интернационала» в районе пересечения улиц Пушкина-Ульяновская в Тагилстроевском административном районе города Нижний Тагил», с учетом протокола публичных слушаний по проекту планировки от 04.09.2013 и заключения о результатах публичных слушаний, руководствуясь Уставом города Нижний Тагил,

### ПОСТАНОВЛЯЮ:

1. Утвердить основную часть проекта планировки и проект межевания территории жилого района «Рудник имени III Интернационала» в районе пересечения улиц Пушкина-Ульяновская в Тагилстроевском административном районе города Нижний Тагил (Приложение).
2. Управлению архитектуры и градостроительства Администрации города Нижний Тагил при осуществлении градостроительной деятельности на территории города Нижний Тагил руководствоваться проектом планировки и проектом межевания территории жилого района «Рудник имени III Интернационала» в районе пересечения улиц Пушкина-Ульяновская в Тагилстроевском административном районе города Нижний Тагил.
3. Опубликовать данное постановление в газете «Тагильский рабочий» и разместить на официальном сайте города Нижний Тагил.

С. К. НОСОВ,  
Глава города.

### ПРИЛОЖЕНИЕ

#### УТВЕРЖДЕН

постановлением Администрации города от 06.02.2014 № 229-ПА

### Проект планировки и проект межевания территории жилого района «Рудник имени III Интернационала» в районе пересечения улиц Пушкина-Ульяновская в Тагилстроевском административном районе города Нижний Тагил

#### ЧАСТЬ 1

##### Основная часть

Основанием для разработки проекта, является постановление Администрации города Нижний Тагил от 15.10.2012 № 2486 «О подготовке проекта планировки и проекта межевания территории в жилом районе «Рудник имени III Интернационала» на пересечении улиц Пушкина, Ульяновская в Тагилстроевском административном районе города Нижний Тагил». Проект выполнен в соответствии с Градостроительным Кодексом Российской Федерации от 29 декабря 2004 года № 190-ФЗ, постановлением Администрации города Нижний Тагил от 30.09.2010 № 2168 «Об утверждении порядка подготовки документации по планировке территории, разрабатываемой на основании решений уполномоченного исполнительного органа местного самоуправления городского округа Нижний Тагил», на основании Генерального плана городского округа Нижний Тагил применительно к населенному пункту город Нижний Тагил на период до 2030 года, утвержденного решением Нижнетагильской городской Думы от 25.11.2010 № 67, Правил землепользования и застройки городского округа Нижний Тагил применительно к населенному пункту город Нижний Тагил, утвержденных решением Нижнетагильской городской Думы № 38 от 29.09.2011.

Проект планировки и проект межевания территории в жилом районе «Рудник имени III Интернационала» на пересечении улиц Пушкина, Ульяновская в Тагилстроевском административном районе города Нижний Тагил разработан с учетом современных градостроительных, архитектурных и санитарных норм и правил с целью обеспечения комфортных условий для пребывания и проживания горожан. Проект удовлетворяет целям и задачам, поставленным Генеральным планом городского округа Нижний Тагил применительно к населенному пункту город Нижний Тагил на период до 2030 года, утвержденному Решением Нижнетагильской городской Думы от 25.11.2010 № 67.

Проект планировки и проект межевания территории выполнен на основе нормативных и регулятивных документов:

- Градостроительный кодекс Российской Федерации от 29.12.2004 № 190-ФЗ (ред. от 25.06.2012);
- СНиП 11-04-2003 «Инструкция о порядке разработки, согласования, экспертизы и утверждения градостроительной документации»;

- Водный кодекс РФ от 03.06.2006 № 74-ФЗ;
- ГОСТ 17.1.5.02-80, «Гигиенические требования к зонам рекреации водных объектов»;
- СанПиН 2.2.1/2.1.1.1200-03 «Санитарно-защитные зоны и санитарная классификация предприятий, сооружений и иных объектов»;
- СП 42.13330-2011 «Градостроительство. Планировка и застройка городских и сельских поселений», Актуализированная редакция;
- ГОСТ Р 52398-2005 «Классификация автомобильных дорог. Основные параметры и требования»;
- Земельный кодекс Российской Федерации от 25.10.2001 № 136-ФЗ;
- Постановление Госстроя Российской Федерации от 06.04.1998 № 18-30 «Об утверждении Инструкции о порядке проектирования и установления красных линий в городах и других поселениях Российской Федерации (РДС 30-201-98);
- Генеральный план городского округа Нижний Тагил применительно к населенному пункту город Нижний Тагил на период до 2030 года, утвержденный Решением Нижнетагильской городской Думы от 25.11.2010 № 67;
- «Правила землепользования и застройки городского округа Нижний Тагил применительно к населенному пункту город Нижний Тагил», утвержденные Решением Нижнетагильской городской Думы от 29.09.2011 № 38;
- Постановление Администрации города Нижний Тагил от 30.09.2010 № 2168, «Об утверждении порядка подготовки документации по планировке территории, разрабатываемой на основании решений уполномоченного исполнительного органа местного самоуправления городского округа Нижний Тагил»;
- НГПСО 1-2009.66 «Нормативы градостроительного проектирования Свердловской области», утвержденные постановлением Правительства Свердловской области № 380-ПП от 15.03.2010.

#### 1. Планируемый баланс проектируемой территории

- Планируемый баланс территории в процентах от площади всей территории:
- территория выделяемых земельных участков – 60,5%;
  - территория технических зон инженерных сетей – 8,3%;
  - территория вкрапленных участков – 5,3%;
  - прочие территории – 25,9%.

#### 2. Характеристика планируемого развития территории

Участок проектирования расположен в территориальных зонах П-3, Ж-1 и Ц-2 установленных градостроительным регламентом в соответствии с Правилами землепользования и застройки.

В проекте планировки и межевания территории, в границах проектирования, предусмотрено размещение участков (территорий) в зонах П-3 и Ж-1.

В зоне П-3 планируется размещение территорий производственно-коммунальных объектов IV класса опасности с санитарно-защитной зоной (СЗЗ) 100 м и меньше, территорий производственно-коммунальных объектов V класса опасности с СЗЗ 50 м. В зоне П-3, восточнее зоны Ж-1, планируется размещение территории объектов бытового обслуживания.

В зоне Ж-1 имеются два существующих участка для размещения индивидуальных жилых домов.

СЗЗ выделена от территорий производственно-коммунальных объектов до зоны Ж-1. Размер СЗЗ установлен от границы территории до границы зоны Ж-1 и составляет 50 метров.

Для обслуживания отдельных элементов планируемой территории предлагается организация необходимого количества транспортных проездов, объединенных в единую сеть с выходом на проезжую часть улиц Ульяновская и Пушкина.

Изменение целевого назначения участка не предполагается. Место размещения соответствует функциональному назначению объекта и градостроительным нормам.

#### 3. Характеристика развития систем социального, транспортного обслуживания и инженерно-технического обеспечения

##### 3.1. Характеристика транспортно-коммуникационной системы

Улично-дорожная сеть участка проектирования представлена улицами и дорогами местного значения и обеспечивающими удобную, быструю и безопасную связь со всеми функциональными зонами района, другими районами города и автомобильными дорогами городской транспортной сети.

В целом, сеть улиц и проездов планируемой территории увязана с планировочной структурой и с улично-дорожной сетью существующего района.

В СЗЗ от предприятий запроектирована дорога местного значения научно-производственных, промышленных и коммунально-складских районов и пешеходный тротуар. К отдельным выделяемым участкам запроектирован второстепенный проезд.

##### 3.2. Характеристика системы электроснабжения

Источником питания для электроснабжения объектов принята ПС 35/6 Рудник ЛЭП-6кВ «Шмидта-2» с точкой подключения на опоре № 8. Информация о возможности технологического присоединения дана ЗАО «Тагилэнерго» № 013/1661 от 21.05.2013 – приложение 2.

Планируемая трассировка сети электроснабжения обусловлена необходимостью соблюдения градостроительных нормативов и предусматривает максимальное использование существующих коридоров инженерных сетей.

##### 3.3. Характеристика системы водоснабжения

Для эксплуатации запроектированных участков необходимо водоснабжение на хозяйственно-бытовые и производственные нужды.

В случае строительства на земельном участке, в соответствии с постановлением Правительства РФ от 13.02.2006 № 83 «Об утверждении Правил определения и предоставления технических условий подключения объекта капитального строительства к сетям инженерно-технического обеспечения» правообладатель, в целях определения необходимой ему подключаемой нагрузки, обращается в организацию, осуществляющую эксплуатацию сетей инженерно-технического обеспечения, к которым планируется подключение построенного объекта капитального строительства, для получения технических условий.

Ближайшая возможная точка подключения к централизованной сети хозяйственного водопровода определена техническими условиями ООО «Водоканал-НТ» № 556-ТО от 15.05.2013 – от существующего водопровода по улице Ульяновская

в колодце на пересечении с улицей Пушкина – приложение 1.

Проектируемые наружные сети должны обеспечивать следующие расходы:

- на хозяйственные нужды для промышленных и жилых зданий;
- на полив зеленых насаждений и улиц вокруг жилых домов и зданий;
- на наружное и внутреннее тушение пожара.

При определении диаметров водопроводной сети необходимо учитывать потребности воды на наружное и внутреннее пожаротушение. Наружное пожаротушение предусматривается от пожарных гидрантов, устанавливаемых в колодцах на водопроводной сети.

#### 3.4 Характеристика системы водоотведения

Ближайшая возможная точка подключения к централизованной сети хозяйственной канализации определена техническими условиями ООО «Водоканал-НТ» № 556-ТО от 15.05.2013 – в самотечную сеть хозяйственной канализации по улице Пиритная в колодце на пересечении улиц Пиритная – Московская – приложение 1.

Отвод поверхностного стока решить для каждого предприятия индивидуально с учетом требований нормативно-строительной документации.

#### 4. Описание размещения объектов капитального строительства.

##### Архитектурно-планировочные решения

##### 4.1. Архитектурно-планировочные решения

Размещение запланированных объектов не противоречит функциональному назначению территории и градостроительным нормам.

При разработке проекта планировки учтены существующие зоны, которые определяют планировочную структуру проектируемой территории – зона индивидуальной жилой застройки с санитарно-защитной зоной 50 метров от вновь проектируемых территорий для размещения производственно-коммунальных объектов V класса опасности с СЗЗ 50 м.

В северной части участка запроектированы территории для размещения производственно-коммунальных объектов IV класса опасности с санитарно-защитной зоной (СЗЗ) 100 м и меньше.

Восточнее зоны индивидуальной жилой застройки запроектирована территория для размещения объектов бытового обслуживания.

Для обслуживания отдельных элементов планируемой территории организовано необходимое количество транспортных проездов, объединенных в единую сеть с выходом на улицы Пушкина и Ульяновская.

При проектировании застройки территории, сооружения различного назначения и транспортной инфраструктуры необходимо размещать в соответствии с требованиями СанПиН 2.2.1/2.1.1.1200-03 «Санитарно-защитные зоны предприятий» и другой нормативной документации.

##### 4.2. Зонирование территории

Архитектурно-планировочное и функциональное зонирование предполагает организацию следующих зон:

- зоны производственно-коммунальных объектов с развитой сетью проездов и пешеходных связей;
- зон общего пользования и зеленых насаждений;
- зоны индивидуальной жилой застройки.

##### 4.2.1. Зона производственно-коммунальных объектов

Общий размер территории вместе с санитарно-защитной зоной и подъездными дорогами и площадками под сооружения инженерной инфраструктуры в границах отвода - 4,0 га.

В северной части участка проектирования запроектировано два участка производственно-коммунальных объектов IV класса опасности с СЗЗ 100 м и меньше. Южнее этих участков запроектировано три участка производственно-коммунальных объектов V класса опасности с СЗЗ 50 м.

На территории санитарно-защитной зоны от ул. Ульяновской запроектированы дорога научно-производственных, промышленных и коммунально-складских районов, пешеходный тротуар и озеленение территории.

(Окончание на 2-й стр.)

**4.2.2. Зона индивидуальной жилой застройки**

В зоне индивидуальной жилой застройки имеется два земельных участка с зарегистрированным правом по улице Пушкина 11, 15. Свободная территория в зоне Ж-1 в настоящее время является землями общего пользования.

Земельные участки обеспечены подъездами с проезжей части улицы Пушкина.

**4.2.3. Зона размещения объектов бытового обслуживания**

Территория, площадью 0,4 га, расположена в юго-восточной части границы проектирования и ограничена проезжими частями улиц Пушкина и Ульяновская.

По территории проходит 50-метровая санитарно-защитная зона от зоны Ж-1.

**5. Основные технико-экономические показатели**

Общая площадь территории 5,08 га, в том числе:

- площадь территории для размещения производственно-коммунальных объектов IV класса опасности с санитарно-защитной зоной (СЗЗ) 100 м и меньше – 1,62 га;
- площадь территории для размещения производственно-коммунальных объектов V класса опасности с СЗЗ 50 м – 1,06 га;
- площадь территории для размещения объектов бытового обслуживания – 0,4 га;

- площадь публичных сервитутов (технические зоны инженерных сетей) – 0,42 га;
- площадь участков с зарегистрированным правом – 0,27 га;
- площадь территории общего пользования (с санитарно-защитной зоной) – 1,31 га.

**6. Краткое обоснование установления красных линий**

Красные линии в границе проектирования установлены с учетом размещения существующих сооружений и капитальных строений и проектируемых инвестиционных участков, которые объединены в кварталы.  
Улица Ульяновская выделена красной линией. Линии регулирования застройки запроектированы

ны в отступе 5,0 м от красной линии и 1,0 м от границ участков.

**7. Рекомендации к разработке проектной документации**

1. Проект планировки территории не является исполнительной документацией для размещения линейных объектов и объектов капитального строительства.
2. При разработке проекта застройки получить технические условия на подключение к инженерным сетям.
3. Проект застройки разработать с учетом требований действующей нормативной документации.

**НИЖНЕТАГИЛЬСКАЯ ГОРОДСКАЯ ДУМА  
ШЕСТОЙ СОЗЫВ  
Двадцать седьмое заседание  
РЕШЕНИЕ  
от 30.01.2014 № 2**

**О внесении изменений в структуру  
Администрации города Нижний Тагил**

Рассмотрев постановление Главы города Нижний Тагил от 25 декабря 2013 года № 151 «О предоставлении на утверждение в Нижнетагильскую городскую Думу проекта Решения Нижнетагильской городской Думы «О внесении изменений в структуру Администрации города Нижний Тагил», руководствуясь частью 8 статьи 37 Федерального закона от 6 октября 2003 года № 131-ФЗ «Об общих принципах организации местного самоуправления в Российской Федерации», статьей 21 Устава города Нижний Тагил,

**Нижнетагильская городская Дума РЕШИЛА:**

1. Пункт 2 структуры Администрации города Нижний Тагил, утвержденной Решением Нижнетагильской городской Думы от 25.10.2012 № 37 (в редакции Решений Нижнетагильской городской Думы от 27.11.2012 № 45, от 20.12.2012 № 55, от 31.01.2013 № 1), изложить в следующей редакции:

**«2. Заместители Главы Администрации города Нижний Тагил:**

- 1) первый заместитель Главы Администрации города;
- 2) заместитель Главы Администрации города по финансово-экономической политике;
- 3) заместитель Главы Администрации города по жилищно-коммунальному хозяйству, городскому хозяйству и строительству;
- 4) заместитель Главы Администрации города по социальной политике.».

2. Настоящее Решение вступает в силу со дня его официального опубликования.

3. Опубликовать настоящее Решение в газете «Тагильский рабочий» и разместить на официальном сайте города Нижний Тагил.

4. Контроль за исполнением настоящего Решения возложить на постоянную комиссию Нижнетагильской городской Думы по местному самоуправлению, общественной безопасности и информационной политике (Раудштейн В. А.).

Председатель Нижнетагильской  
городской Думы

**А. В. МАСЛОВ**

Глава города  
Нижний Тагил

**С. К. НОСОВ**

**НИЖНЕТАГИЛЬСКАЯ ГОРОДСКАЯ ДУМА  
ШЕСТОЙ СОЗЫВ  
Двадцать седьмое заседание  
РЕШЕНИЕ  
от 30.01.2014 № 3**

**О внесении изменений  
в структуру Администрации  
города Нижний Тагил**

Рассмотрев постановление Главы города Нижний Тагил от 22 января 2014 года № 3-ПГ «О внесении на рассмотрение и утверждение в Нижнетагильскую городскую Думу проекта Решения Нижнетагильской городской Думы «О внесении изменения в структуру Администрации города Нижний Тагил», руководствуясь частью 8 статьи 37 Федерального закона от 6 октября 2003 года № 131-ФЗ «Об общих принципах организации местного самоуправления в Российской Федерации», статьей 21 Устава города Нижний Тагил,

**Нижнетагильская городская Дума РЕШИЛА:**

1. Абзац десятый подпункта 1 пункта 4 структуры Администрации города Нижний Тагил, утвержденной Решением Нижнетагильской городской Думы от 25.10.2012 № 37 (в редакции Решений Нижнетагильской городской Думы от 27.11.2012 № 45, от 20.12.2012 № 55, от 31.01.2013 № 1), исключить.

2. Органам местного самоуправления города Нижний Тагил до 1 апреля 2014 года привести в соответствие с настоящим Решением свои нормативные правовые акты.

3. Настоящее Решение вступает в силу со дня его официального опубликования.

4. Опубликовать настоящее Решение в газете «Тагильский рабочий» и разместить на официальном сайте города Нижний Тагил.

5. Контроль за исполнением настоящего Решения возложить на постоянную комиссию Нижнетагильской городской Думы по местному самоуправлению, общественной безопасности и информационной политике (Раудштейн В. А.).

Председатель Нижнетагильской  
городской Думы

**А. В. МАСЛОВ**

Глава города  
Нижний Тагил

**С. К. НОСОВ**

**ИЗВЕЩЕНИЕ**

Глава города С. К. Носов объявляет о проведении публичных слушаний по вопросу «О проведении публичных слушаний по проекту планировки и проекту межевания территории в микрорайоне № 3 жилого района «Муринские пруды» в Тагилстроевском административном районе города Нижний Тагил».

Публичные слушания состоятся 6.03.2013 года, с 13.00 до 14.00 часов, в помещении Управления архитектуры и градостроительства Администрации города по адресу: город Нижний Тагил, улица Красноармейская, 36, кабинет 17.

Регистрация участников публичных слушаний будет осуществляться по документам, удостоверяющим личность, с 12.50.

Заявки для выступления, предложения и рекомендации по обсуждаемому вопросу можно направлять с 10 февраля 2014 года по адресу: ул. Красноармейская, 36, Управление архитектуры и градостроительства Администрации города, кабинет 15.

**Телефон для справок:  
25-75-36**

**ПОСТАНОВЛЕНИЕ**

**главы ГОРОДА НИЖНИЙ ТАГИЛ СВЕРДЛОВСКОЙ ОБЛАСТИ  
ОТ 04.02.2014 № 9-ПГ**

**О проведении публичных слушаний по проекту планировки  
и проекту межевания территории в микрорайоне № 3  
жилого района «Муринские пруды»  
в Тагилстроевском административном районе города Нижний Тагил**

В соответствии с Градостроительным кодексом Российской Федерации, статьей 28 Федерального закона от 06.10.2003 № 131-ФЗ «Об общих принципах организации местного самоуправления в Российской Федерации», Положением «О публичных слушаниях на территории городского округа Нижний Тагил», утвержденным Решением Нижнетагильской городской Думы от 14.07.2005 № 69, постановлениями Администрации города Нижний Тагил от 30.09.2010 № 2168 «Об утверждении Порядка подготовки документации по планировке территории, разрабатываемой на основании решений исполнительно-распорядительного органа местного самоуправления городского округа Нижний Тагил», от 17.06.2013 № 1101 «О подготовке проекта планировки и проекта межевания территории в микрорайоне № 3 жилого района «Муринские пруды» в Тагилстроевском административном районе города Нижний Тагил», выступая инициатором назначения публичных слушаний, руководствуясь Уставом города Нижний Тагил,

**ПОСТАНОВЛЯЮ:**

1. Назначить публичные слушания по проекту планировки и проекту межевания территории в микрорайоне № 3 жилого района

«Муринские пруды» в Тагилстроевском административном районе города Нижний Тагил (далее – публичные слушания).

2. Провести публичные слушания 6 марта 2014 года, с 13.00 до 14.00 часов, в помещении управления архитектуры и градостроительства Администрации города по адресу: город Нижний Тагил, улица Красноармейская, 36, кабинет 17.

3. Организатором проведения публичных слушаний определить Комиссию по землепользованию и застройке города Нижний Тагил.

4. Ответственным за проведение публичных слушаний назначить управление архитектуры и градостроительства Администрации города Нижний Тагил.

5. Ведущим публичных слушаний назначить начальника управления архитектуры и градостроительства Администрации города А. В. Солтыса.

6. Установить срок приема предложений и рекомендаций участников публичных слушаний по обсуждаемому вопросу в период с 10 февраля 2014 года по 28 февраля 2014 года по адресу: 622001, город Нижний Тагил, улица Красноармейская, 36, управление архи-

тектуры и градостроительства Администрации города, кабинет 15.

7. Данное постановление, извещение о проведении публичных слушаний, чертеж планировки территории в микрорайоне № 3 жилого района «Муринские пруды» в Тагилстроевском административном районе города Нижний Тагил (основной чертеж) опубликовать в газете «Тагильский рабочий» и разместить на официальном сайте города Нижний Тагил.

8. Разместить до 14 февраля 2014 года в здании управления архитектуры и градостроительства Администрации города по адресу: город Нижний Тагил, улица Красноармейская, 36 чертеж планировки территории в микрорайоне № 3 жилого района «Муринские пруды» по Уральскому проспекту в Тагилстроевском административном районе города Нижний Тагил (основной чертеж).

9. Контроль за выполнением настоящего постановления возложить на начальника управления архитектуры и градостроительства Администрации города А. В. Солтыса.

Срок контроля – 15 сентября 2014 года.

**С. К. НОСОВ,  
Глава города.**

Проект планировки и проект межевания территории в микрорайоне №2, №3 жилого района "Муринские пруды" в Тагилстроевском административном районе города Нижний Тагил



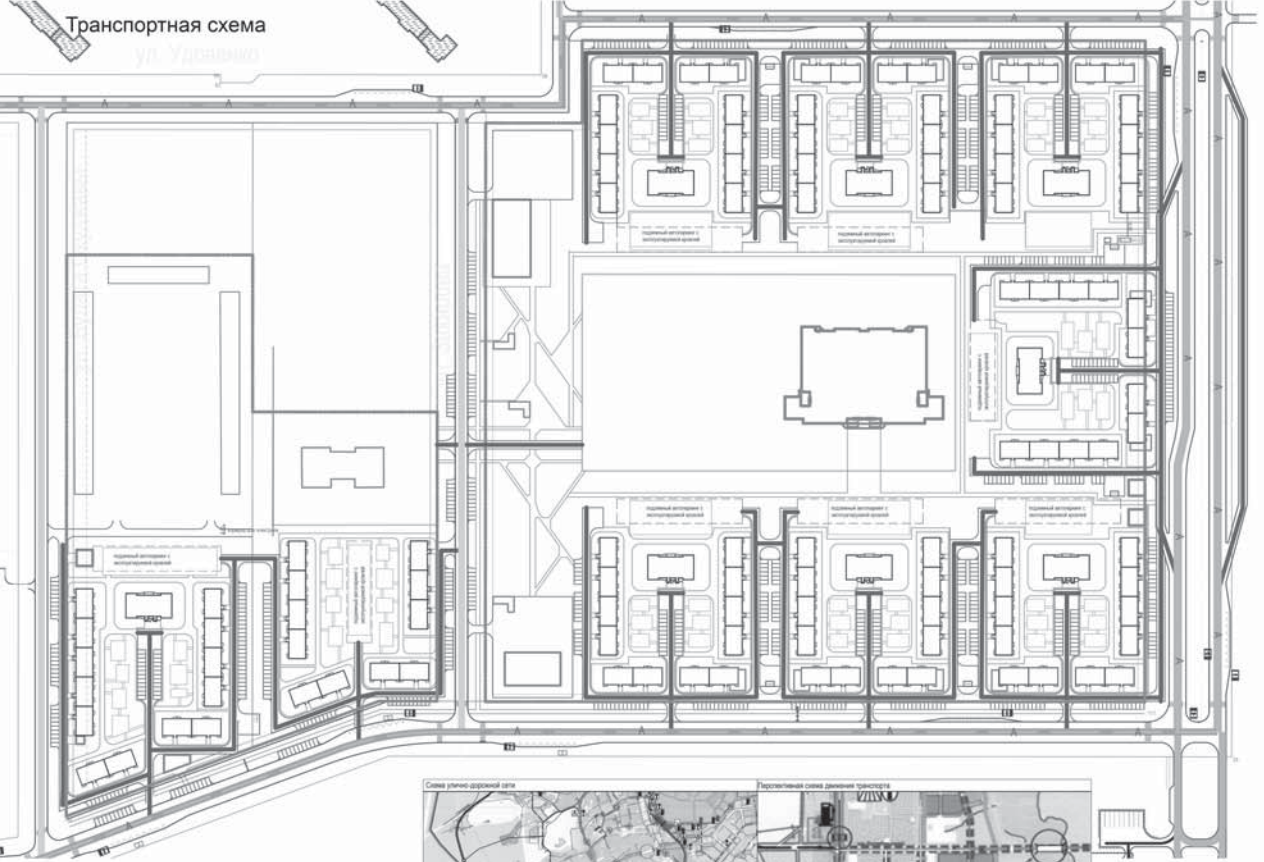
Существующее использование территории  
 Проектируемый микрорайон 2, 3 жилого района «Муринские пруды» находится в южной части города Нижний Тагил, в Тагилстроевском административного района. Площадь рассматриваемой территории: 32,15 га.  
 Границами проектирования являются:  
 - с севера – ул. Удовенко;  
 - с запада – границы участков микрорайонов жилого района «Муринские пруды»;  
 - с юга – ул. Муринская;  
 - с востока – пр. Уральский;

Основными планировочными и транспортными связями микрорайона являются:  
 - Границы участков микрорайонов жилого района «Муринские пруды»;  
 - Существующая жилищная застройка севернее ул. Удовенко  
 - Сложившаяся сеть улиц и дорог : ул. Удовенко, Черноисточинское шоссе, Уральский пр.

Состояние и использование объектов капитального строительства:  
 На рассматриваемой территории объекты капитального строительства отсутствуют.

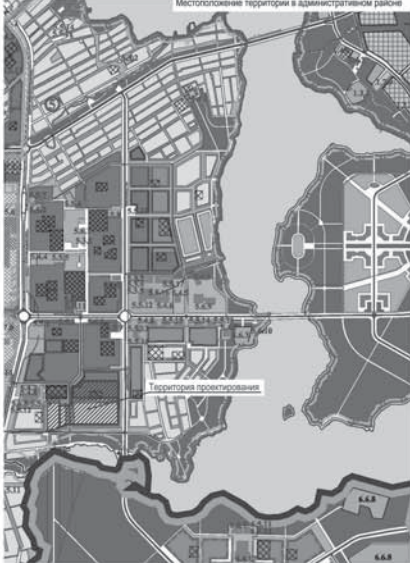
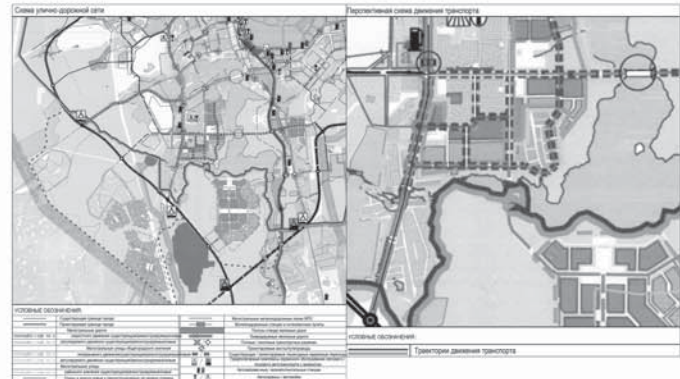
Функциональное использование территории земельных участков  
 В настоящее время рассматриваемая территория не используется.

Анализ эффективности использования территории  
 В связи с благоприятным месторасположением и градостроительной ценностью территории в настоящее время использование территории не является эффективным, ввиду отсутствия жилой застройки и объектов инфраструктуры.



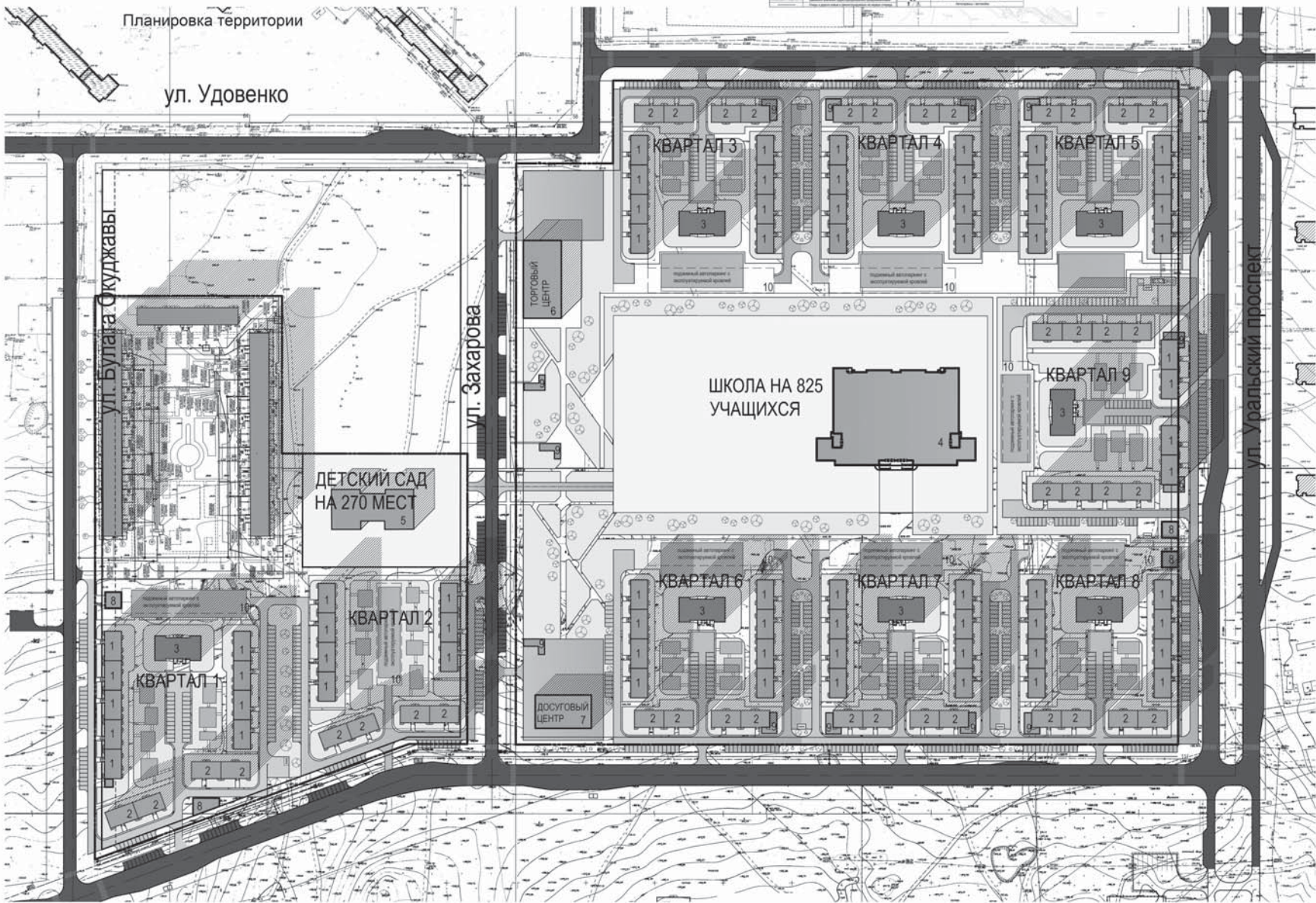
Условные обозначения

[Symbol]	Магистральная улица общегородского значения
[Symbol]	Районного значения, транспортно-коммунальная
[Symbol]	Улицы в жилой застройке
[Symbol]	Проезды
[Symbol]	Линии движения автобуса
[Symbol]	Проектируемые тротуары
[Symbol]	Трамвайные линии
[Symbol]	Остановки общественного транспорта



Планировка территории

ул. Удовенко



№ кв.	Квартал 1		Квартал 2		Квартал 3 (4,5,6,7,8)		Квартал 9	
	площадь, кв. м	число жителей	площадь, кв. м	число жителей	площадь, кв. м	число жителей	площадь, кв. м	число жителей
1	12	100	15	120	18	144	10	80
2	15	120	20	160	25	200	15	120
3	18	144	25	200	30	240	20	160
Итого по жилому району:	45	360	60	480	73	584	45	360

Основные технико-экономические показатели

Общая площадь жилого района «Муринские пруды» в границах проектирования - 32,15га.  
 Десятиэтажные жилые дома - 122 дома  
 Четырнадцатизэтажные жилые дома - 8 домов  
 Ориентировочное количество проектируемых квартир - 6008 квартир  
 Ориентировочная проектируемая общая площадь застройки - 298579,33м2  
 Расчетное количество жителей проектируемой застройки - 10276 человек.  
 Плотность населения жилого района - 319 чел/Га

31.436.7658			
№ п/п	Исполнение	Дата	Основная часть
1	Исполнение	01.14	1.1
2	Дополнение	01.14	

НИЖНЕТАГИЛЬСКАЯ ГОРОДСКАЯ ДУМА  
ШЕСТОЙ СОЗЫВ

Двадцать седьмое заседание

## РЕШЕНИЕ

от 30.01.2014 № 4

**О внесении изменений в Положение об основаниях и порядке признания  
безнадежной к взысканию и списания задолженности по неналоговым доходам,  
подлежащим зачислению в бюджет города Нижний Тагил**

Рассмотрев постановление Главы города Нижний Тагил от 06.03.2013 № 28 «О внесении на рассмотрение и утверждение в Нижнетагильскую городскую Думу проекта Решения Нижнетагильской городской Думы «О внесении изменений в Положение об основаниях и порядке признания безнадежной к взысканию и списания задолженности по неналоговым доходам, подлежащим зачислению в бюджет города Нижний Тагил», письмо Главы города Нижний Тагил от 30.12.2013 № 53-9271, в соответствии с пунктом 13 статьи 5 Положения о бюджетном процессе в городе Нижний Тагил, утвержденным Решением Нижнетагильской городской Думы от 29.09.2011 № 28 (в редакции Решения Нижнетагильской городской Думы от 30.05.2013 № 26), руководствуясь Гражданским кодексом Российской Федерации, Бюджетным кодексом Российской Федерации, статьей 21 Устава города Нижний Тагил,

**Нижнетагильская городская Дума РЕШИЛА:**

1. Внести изменения в Положение об основаниях и о порядке признания безнадежной к взысканию и списания задолженности по неналоговым доходам, подлежащим зачислению в бюджет города Нижний Тагил, утвержденное Решением Нижнетагильской городской Думы от 26.01.2012 № 1, изложив его в новой редакции (*прилагается*).

2. Настоящее Решение вступает в силу со дня его официального опубликования.

3. Опубликовать настоящее Решение в газете «Тагильский рабочий» и разместить на официальном сайте города Нижний Тагил.

4. Контроль за исполнением настоящего Решения возложить на постоянную комиссию Нижнетагильской городской Думы по бюджету, экономической политике и инвестициям (Бахтеев О.Ш.).

Председатель Нижнетагильской  
городской Думы

А. В. МАСЛОВ

Глава города  
Нижний Тагил

С. К. НОСОВ

**ПРИЛОЖЕНИЕ**УТВЕРЖДЕНО

Решением Нижнетагильской городской Думы от 30.01.2014 № 4

**ПОЛОЖЕНИЕ****об основаниях и порядке признания безнадежной к взысканию  
и списания задолженности по неналоговым доходам,  
подлежащим зачислению в бюджет города Нижний Тагил****СТАТЬЯ 1. Общие положения**

1. Настоящее Положение определяет основания и порядок признания безнадежной к взысканию и списания задолженности по неналоговым доходам, подлежащим зачислению в бюджет города Нижний Тагил в соответствии со статьей 62 Бюджетного кодекса Российской Федерации.

2. В понятие задолженности включаются сумма основного долга, сумма пени (процентов, штрафа).

3. Действие настоящего Положения не распространяется на задолженность перед бюджетом города Нижний Тагил по неналоговым доходам, подлежащим распределению между бюджетами бюджетной системы по установленным бюджетным законодательством Российской Федерации нормативам.

**СТАТЬЯ 2. Основания признания  
безнадежной к взысканию задолженности  
по неналоговым доходам**

1. Признается безнадежной к взысканию и списывается задолженность по неналоговым доходам в следующих случаях:

1) ликвидации юридического лица в соответствии с законодательством Российской Федерации без перехода прав и обязанностей в порядке правопреемства к другим лицам в части задолженности, не погашенной по причине недостаточности имущества юридического лица;

2) признания банкротом индивидуального предпринимателя в соответствии с законодательством Российской Федерации – в части задолженности, не погашенной по причине недостаточности имущества должника;

3) смерти физического лица или решения суда об объявлении его умершим в случаях если отсутствуют наследники как по закону, так и по завещанию либо никто из наследников не имеет право наследовать или все наследники отстранены от наследования, либо никто из наследников не принял наследство, либо все наследники отказались от наследства и при этом никто из них не указал, что отказывается в пользу другого наследника, и имущество умершего считается выморочным;

4) наличия вступившего в силу судебного решения об отказе о взыскании задолженности;

5) прекращения исполнительного производства в отношении взыскания задолженности в соответствии с действующим законодательством или окончания исполнительного производства в случае если у должника отсутствует имущество, на которое может быть обращено взыскание, в случае если отсутствует возможность повторного предъявления исполнительного листа к исполнению;

6) истечения срока исковой давности, если общая сумма долга, пеней, штрафов менее 1,5 тысяч рублей;

7) наличия вступившего в законную силу судебного решения о признании одиноко проживавшего должника безвестно отсутствующим, в случае отсутствия у него имущества, за счет которого возможно погасить задолженность по обязательствам безвестно отсутствующего;

8) наличия задолженности по платежам за наем жилого помещения, образовавшейся в период до 01.01.2009 года и не подтвержденной соответствующими документами;

9) наличия задолженности, образовавшейся до вступления в силу Постановления Правительства Свердловской области от 06.04.2011 № 364-ПП «Об утверждении Порядка предоставления меры социальной поддержки по освобождению детей-сирот и детей, оставшихся без попечения родителей, от платы за закрепленное жилое помещение и коммунальные услуги», за наем жилого помещения, право пользования которым сохраняется за детьми-сиротами и детьми, оставшимися без попечения родителей.

2. Информация главного администратора (администратора) доходов бюджета о задолженности должника должна содержать данные о должнике, об обязательстве, на основании которого возникла задолженность, о периоде образования задолженности, расчет задолженности (за исключением случая, установленного подпунктом 8 пункта 1 настоящей статьи).

**СТАТЬЯ 3. Порядок признания  
безнадежной к взысканию и списанию  
задолженности по неналоговым доходам**

1. Решение о признании безнадежной к взысканию задолженности по неналоговым доходам, подлежащим зачислению в бюджет города Нижний Тагил (за исключением случаев, предусмотренных подпунктами 8 и 9 пункта 1 статьи 2, при наличии по этим основаниям задолженности в сумме до 10 тысяч рублей (включительно)), принимает Глава города Нижний Тагил на основании предложений комиссии по вопросам признания безнадежной к взысканию и списанию задолженности по неналоговым доходам, подлежащим зачислению в бюджет города Нижний Тагил (далее – комиссия). Председатель комиссии, ее персональный состав и порядок работы утверждаются постановлением Администрации города Нижний Тагил. Результаты работы комиссии отражаются в протоколе.

2. Для формирования предложений о признании безнадежной к взысканию и списания задолженности по неналоговым доходам главный администратор (администратор) доходов бюджета в комиссию вместе с ходатайством представляет следующие документы:

1) в случае, предусмотренном подпунктом 1 пункта 1 статьи 2:

– выписка из Единого государственного реестра юридических лиц о ликвидации юридического лица – в случае ликвидации юридического лица;

– копия определения арбитражного суда о завершении конкурсного производства в случае признания юридического лица несостоятельным (банкротом);

– справка главного администратора (администратора) доходов бюджета о сумме задолженности, подлежащей взысканию;

– копии договоров, иных документов, на основании которых возникла задолженность;

2) в случае, предусмотренном подпунктом 2 пункта 1 статьи 2:

– копия определения арбитражного суда о завершении конкурсного производства;

– справка главного администратора (администратора) доходов бюджета о сумме задолженности, подлежащей взысканию;

– выписка из Единого государственного реестра индивидуальных предпринимателей о прекращении физическим лицом деятельности в качестве индивидуального предпринимателя;

– копии договоров, иных документов, на основании которых возникла задолженность;

3) в случае, предусмотренном подпунктом 3 пункта 1 статьи 2:

– копия свидетельства о смерти должника или справка о смерти должника или копия судебного решения об объявлении должника умершим;

– копия свидетельства о праве наследования на выморочное имущество;

– справка главного администратора (администратора) доходов бюджета о сумме задолженности, подлежащей взысканию;

– копии договоров, иных документов, на основании которых возникла задолженность;

4) в случае, предусмотренном подпунктом 4 пункта 1 статьи 2:

– копия вступившего в силу судебного решения об отказе взыскания задолженности;

– справка главного администратора (администратора) доходов бюджета о сумме задолженности, подлежащей взысканию;

– копии договоров, иных документов, на основании которых возникла задолженность;

5) в случае, предусмотренном подпунктом 5 пункта 1 статьи 2:

– копия решения суда либо копия постановления судебного пристава-исполнителя о прекращении исполнительного производства;

– справка главного администратора (администратора) доходов бюджета о сумме задолженности, подлежащей взысканию;

– копии договоров, иных документов, на основании которых возникла задолженность;

6) в случае, предусмотренном подпунктом 6 пункта 1 статьи 2:

– копии договоров, иных документов, на основании которых возникла задолженность;

– справка главного администратора (администратора) доходов бюджета о сумме задолженности, подлежащей взысканию;

7) в случае, предусмотренном подпунктом 7 пункта 1 статьи 2:

– копия вступившего в силу судебного решения о признании гражданина безвестно отсутствующим;

– справка главного администратора (администратора) доходов бюджета о сумме задолженности, подлежащей взысканию;

– копии договоров, иных документов, на основании которых возникла задолженность;

– справка органа опеки и попечительства об отсутствии договора доверительного управления в отношении имущества лица, признанного безвестно отсутствующим;

8) в случае, предусмотренном подпунктом 8 пункта 1 статьи 2:

– реестр задолженности по состоянию на 01.01.2009 года с указанием номера лицевого счета, фамилии, имени и отчества должника, адреса, суммы задолженности с выделением суммы основного долга и суммы пени;

9) в случае, предусмотренном подпунктом 9 пункта 1 статьи 2:

– копия документа, подтверждающего факт отсутствия у ребенка родительского попечения;

– копия документа, подтверждающего наличие у ребенка закрепленного жилого помещения, при отсутствии отдельного акта о закреплении жилого помещения – копия акта о помещении ребенка под надзор в организацию для детей-сирот и детей, оставшихся без попечения родителей, предоставления также закрепление за ребенком-сиротой, ребенком, оставшимся без попечения родителей, жилого помещения;

– справка главного администратора (администратора) доходов бюджета о сумме задолженности, подлежащей взысканию.

При задолженности по оплате за пользование муниципальным жилым помещением в случае отсутствия договора найма предоставляются копия ордера на жилое помещение и (или) копия поквартирной карточки, а также копии иных документов, на основании которых возникла задолженность.

3. При наличии задолженности в сумме до 10 тысяч рублей (включительно) в случаях, предусмотренных подпунктами 8 и 9 пункта 1 статьи 2, главный администратор доходов бюджета города готовит проект постановления Администрации города Нижний Тагил о признании задолженности по неналоговым доходам, подлежащим зачислению в бюджет города Нижний Тагил, безнадежной к взысканию, и о ее списании и представляет его Главе города для подписания.

4. К проекту постановления Администрации города Нижний Тагил главный администратор (администратор) доходов бюджета прилагает пакет документов, предусмотренный, пунктом 2 статьи 3 настоящего Положения.

**СТАТЬЯ 4. Порядок списания  
признанной безнадежной к взысканию  
по неналоговым доходам**

Основанием для списания признанной безнадежной к взысканию задолженности по неналоговым доходам является постановление Администрации города Нижний Тагил о признании задолженности безнадежной к взысканию и о ее списании.

Главный администратор (администратор) доходов бюджета в течение десяти рабочих дней после вступления в силу постановления Администрации города Нижний Тагил производит списание невозможной к взысканию задолженности по неналоговым доходам в соответствии с установленным порядком по ведению бухгалтерского учета и вносит соответствующие изменения в данные учета и контроля поступлений.







ИНФОРМАЦИОННОЕ СООБЩЕНИЕ о результатах аукциона, проведенного 04.02.2014 г., в 11.00

ЛОТ № 1. Земельный участок для индивидуального жилищного строительства. Категория земель — земли населенных пунктов. Кадастровый номер — 66:56:0112014:74. Местоположение: область Свердловская, город Нижний Тагил, улица Носова, 188. Площадь земельного участка — 850 кв. метров. Границы участка: координаты X — 508121,12; 508128,15; 508128,10; 508131,41; 508108,05; 508093,07; координаты Y — 1491399,48; 1491417,66; 1491417,97; 1491425,98; 1491436,7; 1491404,89. Разрешенное использование земельного участка — для индивидуального жилищного строительства. Срок аренды земельного участка — 10 лет. Размер и сроки внесения периодических арендных платежей устанавливаются в соответствии с действующим законодательством Российской Федерации. Начальная цена права на заключение договора аренды земельного участка — 233 234 (двести тридцать три тысячи двести тридцать четыре) рубля. «Шаг аукциона» — 10 000 (десять тысяч) рублей. Размер задатка — 50 000 (пятьдесят тысяч) рублей.

На основании заключений членов комиссии и в соответствии с действующим законодательством принято решение:

Признать аукцион не состоявшимся в связи с участием в аукционе только одного участника и заключить с единственным участником аукциона договор аренды земельного участка по начальной цене аукциона. Единственный участник аукциона — Ермаков Андрей Дмитриевич. Цена права на заключение договора аренды составляет 233 234 (двести тридцать три тысячи двести тридцать четыре) рубля.

ЛОТ № 2. Земельный участок для индивидуального жилищного строительства. Категория земель — земли населенных пунктов. Кадастровый номер — 66:56:0111019:153. Местоположение: область Свердловская, город Нижний Тагил, улица Бригадная, 143. Площадь земельного участка — 788 кв. метров. Границы участка: координаты X — 508183,30; 508217,38; 508208,59; 508173,30; координаты Y — 1493797,83; 1493781,03; 1493764,20; 1493780,38. Разрешенное использование земельного участка — для индивидуального жилищного строительства. Срок аренды земельного участка — 10 лет. Размер и сроки внесения периодических арендных платежей устанавливаются в соответствии с действующим законодательством Российской Федерации. Начальная цена права на заключение договора аренды земельного участка — 216 221 (двести шестнадцать тысяч двести двадцать один) рубль. «Шаг аукциона» — 10 000 (десять тысяч) рублей. Размер задатка — 45 000 (сорок пять тысяч) рублей.

На основании заключений членов комиссии и в соответствии с действующим законодательством принято решение:

Победителем признается ООО «Смарт Дейри». Цена права на заключение договора аренды составляет 1 376 221 (один миллион триста семьдесят шесть тысяч двести двадцать один) рубль.

ЛОТ № 3. Земельный участок для индивидуального жилищного строительства. Категория земель — земли населенных пунктов. Кадастровый номер — 66:56:0112011:23. Местоположение: область Свердловская, город Нижний Тагил, улица Союзная, 21. Площадь земельного участка — 983 кв. метров. Границы участка: координаты X — 508081,16; 508057,95; 508039,03; 508059,97; координаты Y — 1492476,42; 1492440,38; 1492451,45; 1492488,25. Разрешенное использование земельного участка — для индивидуального жилищного строительства. Срок аренды земельного участка — 10 лет. Размер и сроки внесения периодических арендных платежей устанавливаются в соответствии с действующим законодательством Российской Федерации. Начальная цена права на заключение договора аренды земельного участка — 269 728 (двести шестьдесят девять тысяч семьсот двадцать восемь) рублей. «Шаг аукциона» — 10 000 (десять тысяч) рублей. Размер задатка — 55 000 (пятьдесят пять тысяч) рублей.

На основании заключений членов комиссии и в соответствии с действующим законодательством принято решение:

Победителем признается Ермаков Андрей Дмитриевич. Цена права на заключение договора аренды составляет 699 728 (шестьсот девяносто девять тысяч семьсот двадцать восемь) рублей.

Информация о результатах проведенных управлением муниципальным имуществом и регулирования земельных отношений Администрации города Нижний Тагил открытых аукционных торгов по продаже движимого имущества, состоявшихся 04.02.2014 г., в 10.00, по адресу: г. Нижний Тагил, ул. Пархоменко, 1а, кабинет 259

ОБЪЕКТ ТОРГОВ:

Первый лот: автобус КАВЗ 324410, 2005 года выпуска, государственной регистрационный знак С 138 ТХ 96, идентификационный номер (VIN) Х1Е32441050000468. Начальная цена продажи — 153 000 руб. Аукцион признан несостоявшимся в связи с отсутствием заявок на участие.

ЛОТ № 4. Земельный участок для индивидуального жилищного строительства. Категория земель — земли населенных пунктов. Кадастровый номер — 66:56:0601008:1529. Местоположение: область Свердловская, город Нижний Тагил, улица Андреевская, 6Б. Площадь земельного участка — 1000 кв. метра. Границы участка: координаты X — 505044,73; 505061,59; 505068,18; 505051,32; координаты Y — 1495300,08; 1495297,92; 1495356,37; 1495358,54. Разрешенное использование земельного участка — для индивидуального жилищного строительства. Срок аренды земельного участка — 10 лет. Размер и сроки внесения периодических арендных платежей устанавливаются в соответствии с действующим законодательством Российской Федерации. Начальная цена права на заключение договора аренды земельного участка — 274 392 (двести семьдесят четыре тысячи триста девяносто два) рубля. «Шаг аукциона» — 10 000 (десять тысяч) рублей. Размер задатка — 55 000 (пятьдесят пять тысяч) рублей.

На основании заключений членов комиссии и в соответствии с действующим законодательством принято решение:

Победителем признается Ерохин Александр Юрьевич. Цена права на заключение договора аренды составляет 1 694 392 (один миллион шестьсот девяносто четыре тысячи триста девяносто два) рубля.

ЛОТ № 5. Земельный участок для индивидуального жилищного строительства. Категория земель — земли населенных пунктов. Кадастровый номер — 66:56:0113003:4103. Местоположение: область Свердловская, город Нижний Тагил, улица Большая Кооперативная, 68. Площадь земельного участка — 1010 кв. метров. Границы участка: координаты X — 503006,78; 503003,85; 502964,36; 502964,43; координаты Y — 1493415,93; 1493443,56; 1493437,31; 1493415,80. Разрешенное использование земельного участка — для индивидуального жилищного строительства. Срок аренды земельного участка — 10 лет. Размер и сроки внесения периодических арендных платежей устанавливаются в соответствии с действующим законодательством Российской Федерации. Начальная цена права на заключение договора аренды земельного участка — 137 467 (сто тридцать семь тысяч четыреста шестьдесят семь) рублей. «Шаг аукциона» — 6 000 (шесть тысяч) рублей. Размер задатка — 30 000 (тридцать тысяч) рублей.

На основании заключений членов комиссии и в соответствии с действующим законодательством принято решение:

Победителем признается Люфт Антон Давидович. Цена права на заключение договора аренды составляет 1 487 467 (один миллион четыреста восемьдесят семь тысяч четыреста шестьдесят семь) рублей.

ЛОТ № 6. Земельный участок для индивидуального жилищного строительства. Категория земель — земли населенных пунктов. Кадастровый номер — 66:56:0111021:2831. Местоположение: область Свердловская, город Нижний Тагил, улица Рабочая, 34. Площадь земельного участка — 1164 кв. метра. Границы участка: координаты X — 508773,21; 508747,50; 508733,76; 508734,71; 508763,10; 508767,80; 508773,06; координаты Y — 1494304,17; 1494304,15; 1494274,40; 1494273,99; 1494262,62; 1494270,47; 1494283,15. Разрешенное использование земельного участка — для индивидуального жилищного строительства. Срок аренды земельного участка — 10 лет. Размер и сроки внесения периодических арендных платежей устанавливаются в соответствии с действующим законодательством Российской Федерации. Начальная цена права на заключение договора аренды земельного участка — 319 393 (триста девятнадцать тысяч триста девяносто три) рубля. «Шаг аукциона» — 15 000 (пятнадцать тысяч) рублей. Размер задатка — 65 000 (шестьдесят пять тысяч) рублей.

На основании заключений членов комиссии и в соответствии с действующим законодательством принято решение:

Победителем признается Малышев Александр Валерьевич. Цена права на заключение договора аренды составляет 2 344 393 (два миллиона триста сорок четыре тысячи триста девяносто три) рубля.

Информация о результатах проведенных управлением муниципальным имуществом и регулирования земельных отношений Администрации города Нижний Тагил открытых аукционных торгов по продаже недвижимого имущества, состоявшихся 04.02.2014 г., в 10.10, по адресу: г. Нижний Тагил, ул. Пархоменко, 1а, кабинет 259

ОБЪЕКТ ТОРГОВ:

Первый лот: нежилое помещение, номер помещения по поэтажному плану в поэтажном плане: № 1-28 по поэтажному плану цокольного этажа в строении (литера А). Адрес: ул. Красных партизан, 7. Начальная цена продажи — 1 960 000 руб. Аукцион признан несостоявшимся в связи с отсутствием заявок на участие.

ИНФОРМАЦИОННОЕ СООБЩЕНИЕ о приеме заявлений о выборе земельного участка, предоставляемого однократно бесплатно в собственность для индивидуального жилищного строительства

В соответствии п. 64 Административного регламента предоставления муниципальной услуги по предоставлению однократно бесплатно в собственность граждан земельных участков для индивидуального жилищного строительства в городе Нижний Тагил, утвержденного постановлением Администрации города Нижний Тагил от 23.12.2011 № 2550 «Об утверждении Административного регламента предоставления муниципальной услуги по предоставлению однократно бесплатно в собственность граждан земельных участков для индивидуального жилищного строительства в городе Нижний Тагил» (изменения от 25.10.2013 № 2561) Администрация города Нижний Тагил извещает о предоставлении однократно бесплатно в собственность земельных участков для индивидуального жилищного строительства, расположенных по адресам:

Table with 4 columns: №, Адрес земельного участка, Площадь земельного участка (кв. м), Кадастровый номер земельного участка. Contains 38 rows of data.

Заявления подаются в течение 14 дней с момента официального опубликования данного сообщения в газете «Тагильский рабочий» в простой письменной форме в Муниципальное казенное учреждение «Центр земельного права», адрес: город Нижний Тагил, проспект Ленина, 1, телефон: (3435) 41-85-52.

График работы с гражданами (приемное время): понедельник, четверг с 9.00 до 12.00 часов; вторник с 13.00 до 16.00 часов; среда с 9.00 до 12.00 и с 13.00 до 16.00 часов.

При подаче заявлений при себе необходимо иметь оригинал и копию документа, удостоверяющего личность заявителя. Полномочия представителя удостоверяются нотариально заверенной доверенностью или доверенностью заверенной в порядке части 3 статьи 185 ГК РФ.

Извещение о согласовании местоположения границ земельных участков. Кадастровым инженером Смирновой Алёной Семеновной... Дополнительное собрание заинтересованных лиц по поводу согласования границ состоится 14 марта 2014 г., в 10.00, по адресу: г. Нижний Тагил, ул. Красноармейская, д. 36.

Извещение о согласовании местоположения границ земельных участков. Кадастровым инженером Смирновой Алёной Семеновной... Дополнительное собрание заинтересованных лиц по поводу согласования границ состоится 14 марта 2014 г. в 10.00, по адресу: г. Нижний Тагил, ул. Красноармейская, д. 36.

Извещение о проведении собрания о согласовании местоположения границ земельных участков. Кадастровым инженером Шипицыной Евгенией Сергеевной... Собрание заинтересованных лиц по поводу согласования местоположения границ состоится по адресу: г. Нижний Тагил, ул. Красноармейская, д. 36, кабинет № 8, 13 марта 2014 г., в 10.00.

ТАГИЛЬСКИЙ РАБОЧИЙ ОФИЦИАЛЬНО. АДМИНИСТРАЦИЯ ГОРОДА НИЖНИЙ ТАГИЛ. ИЗДАТЕЛЬ: МАУ «Нижнетагильская информационная компания «Тагил-пресс». ДИРЕКТОР – ГЛАВНЫЙ РЕДАКТОР Сергей Леонардович ЛОШКИН. ОТВЕТСТВЕННЫЙ РЕДАКТОР Владимир Олегович ТРОШИН. АДРЕС РЕДАКЦИИ: 622001, г. Нижний Тагил, пр. Ленина, 11.