

ИНФОРМАЦИОННОЕ СООБЩЕНИЕ

Глава города С. К. Носов объявляет о проведении публичных слушаний по рассмотрению проекта планировки территории Центрального планировочного района города Нижний Тагил.

Публичные слушания состоятся 11 марта 2016 года, с 13.00 до 13.30 часов, в помещении Управления архитектуры и градостроительства Администрации города по адресу: город Нижний Тагил, улица Красноармейская, 36, кабинет 17.

С проектом планировки территории Центрального планировочного района города Нижний Тагил можно ознакомиться в газете «Тагильский рабочий», на официальном сайте города Нижний Тагил, в помещении Управления архитектуры и градостроительства Администрации города по адресу: ул. Красноармейская, 36, фойе 2-го этажа.

Регистрация участников публичных слушаний будет осуществляться с 12.50 час.

Участником публичных слушаний может быть любой житель города Нижний Тагил.

Телефон для справок:
25-75-36

ПОСТАНОВЛЕНИЕ

ГЛАВЫ ГОРОДА НИЖНИЙ ТАГИЛ СВЕРДЛОВСКОЙ ОБЛАСТИ
ОТ 17.02.2016 № 34-ПГ

О проведении публичных слушаний по проекту планировки территории Центрального планировочного района города Нижний Тагил

В соответствии с Градостроительным кодексом Российской Федерации, статьей 28 Федерального закона от 06.10.2003 № 131-ФЗ «Об общих принципах организации местного самоуправления в Российской Федерации», Положением «О публичных слушаниях на территории городского округа Нижний Тагил», утвержденным Решением Нижнетагильской городской Думы от 14.07.2005 № 69, постановлением Администрации города Нижний Тагил от 30.09.2010 № 2168 «Об утверждении Порядка подготовки документации по планировке территории, разрабатываемой на основании решений исполнительно-распорядительного органа местного самоуправления городского округа Нижний Тагил», от 19.08.2015 № 2074-ПА «О подготовке проекта планировки территории Центрального планировочного района города Нижний Тагил», выступая инициатором назначения публичных

слушаний, руководствуясь Уставом города Нижний Тагил,

ПОСТАНОВЛЯЮ:

1. Назначить публичные слушания по проекту планировки территории Центрального планировочного района города Нижний Тагил (далее – публичные слушания).

2. Провести публичные слушания 11 марта 2016 года с 13.00 до 13.30 часов в помещении управления архитектуры и градостроительства Администрации города по адресу: город Нижний Тагил, улица Красноармейская, 36, кабинет 17.

3. Организатором проведения публичных слушаний определить Комиссию по землепользованию и застройке города Нижний Тагил.

4. Ответственным за проведение публичных слушаний назначить управление архитектуры и градостроительства

Администрации города Нижний Тагил.

5. Ведущим публичных слушаний назначить начальника управления архитектуры и градостроительства Администрации города А. В. Солтыса.

6. Установить срок приема предложений и рекомендаций участников публичных слушаний по обсуждаемому вопросу в период с 20 февраля по 10 марта 2016 года по адресу: 622001, город Нижний Тагил, улица Красноармейская, 36, управление архитектуры и градостроительства Администрации города, кабинет 15.

7. Разместить до 20 февраля 2016 года в фойе второго этажа здания управления архитектуры и градостроительства Администрации города по адресу: город Нижний Тагил, улица Красноармейская, 36 чертеж планировки территории Центрального планировочного

района города Нижний Тагил (основной чертеж).

8. Данное постановление, извещение о проведении публичных слушаний, чертеж планировки территории Центрального планировочного района города Нижний Тагил (основной чертеж) опубликовать в газете «Тагильский рабочий» и разместить на официальном сайте города Нижний Тагил.

9. Контроль за выполнением настоящего постановления возложить на начальника управления архитектуры и градостроительства Администрации города А. В. Солтыса.

Срок контроля – 15 апреля 2016 года.

В. Ю. ПИНАЕВ,
исполняющий полномочия
Главы города,
первый заместитель
Главы Администрации города.

(Окончание на 2-4-й стр.)

ЗАКЛЮЧЕНИЕ

о результатах публичных слушаний по вопросу предоставления разрешения на условно разрешенный вид использования земельного участка под объект торговли товарами повседневного спроса, расположенного по адресу: город Нижний Тагил, улица Городская, 14, состоявшихся 16 февраля 2016 года

г. Нижний Тагил

16 февраля 2016 года

Настоящее заключение подготовлено Комиссией по землепользованию и застройке города Нижний Тагил в соответствии со ст. 39 Градостроительного кодекса Российской Федерации и на основании статьи 29 приложения № 1 Правил землепользования и застройки городского округа Нижний Тагил, утвержденных решением Нижнетагильской городской Думы № 61 от 27.12.2012 (в редакции от 28.06.2013 № 33, от 08.10.2015 № 31).

Решение о назначении публичных слушаний по обсуждению вопроса предоставления В. Н. Комову разрешения на условно разрешенный вид использования земельного участка под объект торговли товарами повседневного спроса, расположенного по адресу: город Нижний Тагил, улица Городская, 14, принято на основании постановления Главы города Нижний Тагил от 21.01.2016 № 8-ПГ. Данное Постановление было размещено на официальном сайте города и опубликовано в газете «Тагильский рабочий» от 27.01.2016 года № 5 (385).

Все необходимые процедуры для проведения публичных слушаний были выполнены Комиссией по землепользованию и застройке города Нижний Тагил в установленном законодательством порядке.

16 февраля 2016 года, в 13.30 час., в кабинете № 17 Управления архитектуры и градостроительства Администрации города Нижний Тагил (ул. Красноармейская, 36) состоялась публичная слушания по обсуждению вопроса предоставления разрешения на условно-разрешенный вид использования земельного участка под объект торговли товарами повседневного спроса, расположенного по адресу: город Нижний Тагил, улица Городская, 14, на которых присутствовало 15 участников публичных слушаний.

Участники публичных слушаний были проинформированы о регламенте и рекомендательном характере результатов публичных слушаний на основании Положения «О публичных слушаниях на территории городского округа Нижний Тагил», утвержденным Решением Нижнетагильской городской Думы от 14.07.2005 № 69 и Правил землепользования и застройки городского округа Нижний Тагил.

С информацией по вопросу предоставления разрешения на условно разрешенный вид использования земельного участка выступила начальник отдела градостроительного планирования Управления архитектуры и градостроительства Администрации города Нижний Тагил Н. А. Чайковская.

Решение рекомендовать предоставление В. Н. Комову разрешение на условно разрешенный вид использования земельного участка под объект торговли товарами повседневного спроса, расположенного по адресу: город Нижний Тагил, улица Городская, 14, принято большинством голосов, что отражено в итоговом протоколе публичных слушаний.

Вывод:

Публичные слушания проведены в соответствии с действующим законодательством и муниципальными правовыми актами.

Председатель Комиссии по землепользованию
и застройке города Нижний Тагил,
Первый заместитель Главы Администрации города

В. Ю. ПИНАЕВ

Секретарь Комиссии,
начальник отдела градостроительного планирования
Управления архитектуры и градостроительства
Администрации города

Н. А. ЧАЙКОВСКАЯ

ЗАКЛЮЧЕНИЕ

о результатах публичных слушаний по вопросу предоставления разрешения на условно разрешенный вид использования земельного участка и объекта капитального строительства под объект торговли товарами повседневного спроса, расположенного по адресу: город Нижний Тагил, улица Маяковского, 1, состоявшихся 16 февраля 2016 года

г. Нижний Тагил

16 февраля 2016 года

Настоящее заключение подготовлено Комиссией по землепользованию и застройке города Нижний Тагил в соответствии со ст. 39 Градостроительного кодекса Российской Федерации и на основании статьи 29 приложения № 1 Правил землепользования и застройки городского округа Нижний Тагил, утвержденных решением Нижнетагильской городской Думы № 61 от 27.12.2012 (в редакции от 28.06.2013 № 33, от 08.10.2015 № 31).

Решение о назначении публичных слушаний по обсуждению вопроса предоставления А. Е. Лебедеву разрешения на условно разрешенный вид использования земельного участка под объект торговли товарами повседневного спроса, расположенного по адресу: город Нижний Тагил, улица Маяковского, 1, принято на основании постановления Главы города Нижний Тагил от 20.01.2016 № 5-ПГ. Данное Постановление было размещено на официальном сайте города и опубликовано в газете «Тагильский рабочий» от 22.01.2016 года.

Все необходимые процедуры для проведения публичных слушаний были выполнены Комиссией по землепользованию и застройке города Нижний Тагил в установленном законодательством порядке.

16 февраля 2016 года, в 13.00, в кабинете № 17 Управления архитектуры и градостроительства Администрации города Нижний Тагил (ул. Красноармейская, 36) состоялась публичная слушания по обсуждению вопроса предоставления разрешения на условно-разрешенный вид использования земельного участка и объекта капитального строительства под объект торговли товарами повседневного спроса, расположенного по адресу: город Нижний Тагил, улица Маяковского, 1, на которых присутствовало 24 участника публичных слушаний.

Участники публичных слушаний были проинформированы о регламенте и рекомендательном характере результатов публичных слушаний на основании Положения «О публичных слушаниях на территории городского округа Нижний Тагил», утвержденным Решением Нижнетагильской городской Думы от 14.07.2005 № 69 и Правил землепользования и застройки городского округа Нижний Тагил.

С информацией по вопросу предоставления разрешения на условно разрешенный вид использования земельного участка выступила начальник отдела градостроительного планирования Управления архитектуры и градостроительства Администрации города Нижний Тагил Н. А. Чайковская.

Решение рекомендовать предоставление А. Е. Лебедеву разрешения на условно разрешенный вид использования земельного участка и объекта капитального строительства под объект торговли товарами повседневного спроса, расположенного по адресу: город Нижний Тагил, улица Маяковского, 1, принято единогласно, что отражено в итоговом протоколе публичных слушаний.

Вывод:

Публичные слушания проведены в соответствии с действующим законодательством и муниципальными правовыми актами.

Председатель Комиссии по землепользованию
и застройке города Нижний Тагил,
Первый заместитель Главы Администрации города

В. Ю. ПИНАЕВ

Секретарь Комиссии,
начальник отдела градостроительного планирования
Управления архитектуры и градостроительства
Администрации города

Н. А. ЧАЙКОВСКАЯ



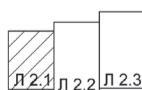
УСЛОВНЫЕ ОБОЗНАЧЕНИЯ

- граница проектирования
- проектируемая красная линия
- территория между красными линиями
- территория береговой полосы общего пользования

ПРИМЕЧАНИЕ:

Поперечные профили улиц смотри на листе 3.

СХЕМА ЛИСТОВ



Управление архитектуры и градостроительства Администрация города г. Нижний Тагил			
030.15-08М-1.1ППТ			
Свердловская область, г. Нижний Тагил			
Изм.	Кол.уч.	Лист	Н.д.к.
Разработал	Воронова	12	15
Н.контр.	Василёк	12	15
ГАП	Агаларова	12	15
Проект планировки и проект межевания территории Центрального планировочного района		Стадия	Лист
Разбивочный план красных линий М.1.2000		2.1	Листов
МКУ "Мастерская Генерального плана" г. Нижний Тагил			



**АДМИНИСТРАЦИЯ
ГОРОДА
НИЖНИЙ ТАГИЛ**
**ПОСТАНОВЛЕНИЕ
ОТ 17.02.2016
№ 417-ПА**
**Об утверждении
состава
Общественного
совета при
Администрации
города
Нижний Тагил**

В соответствии с Положением об организации Общественного совета при Администрации города Нижний Тагил, утвержденным постановлением Администрации города Нижний Тагил от 28.01.2016 № 270-ПА «Об организации работы Общественного совета при Администрации города Нижний Тагил», руководствуясь Уставом города Нижний Тагил,

ПОСТАНОВЛЯЮ:
1. Утвердить состав Общественного совета при Администрации города Нижний Тагил (Приложение).


2. Опубликовать данное постановление в газете «Тагильский рабочий» и разместить на официальном сайте города Нижний Тагил.

В. Ю. ПИНАЕВ,
исполняющий полномочия
Главы города,
первый заместитель
Главы Администрации
города.

ПРИЛОЖЕНИЕ
УТВЕРЖДЕН
постановлением
Администрации
города
от 17.02.2016
№ 417-ПА

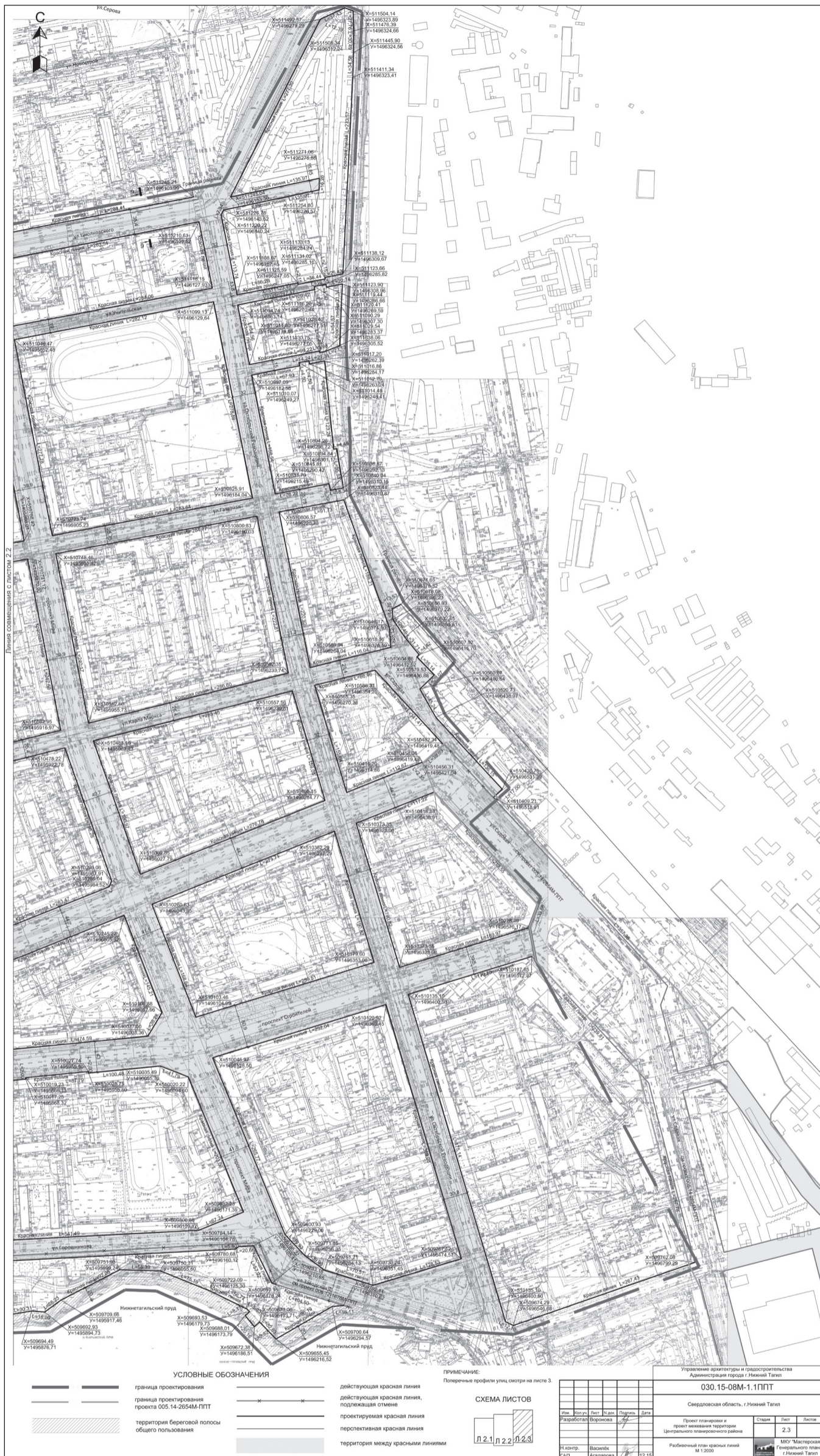
**СОСТАВ
Общественного
совета
при Администрации
города
Нижний Тагил**

- Гладкова Татьяна Петровна – специалист по работе с населением НТ МУП «Городская управляющая компания»
- Долгоруков Александр Владимирович – директор МБУ ДО «ДЮСШ «ЮНОСТЬ»
- Дудрова Марина Владимировна – управляющая ООО «Диамант»
- Савун Наталья Анатольевна – пенсионер
- Цикина Надежда Борисовна – председатель Совета Ассоциации представителей многоквартирных домов



ПРИМЕЧАНИЕ:
Поперечные профили улиц см. на листе 3.

Управление архитектуры и градостроительства Администрация города г. Нижний Тагил		030.15-08М-1.1ППТ	
Свердловская область, г. Нижний Тагил			
Изм.	Возв.	Лист	Листов
1	1	2.2	2.2
Проект планировки и проект межевания территории Центрального планировочного района		Страна	Лист
Разбивочный план красных линий М 1:2000		Лист	Листов
Исполн.	Васильев	12.15	МКУ «Исторический генеральный план г. Нижний Тагил»
ГЛАВ	Агаларова	12.15	



**Телефоны
отдела рекламы:
41-50-09,
41-50-10**

**Извещение о проведении собрания
о согласовании местоположения границ**

Кадастровым инженером Головиной Светланой Валерьевной (622016, Свердловская область, г. Нижний Тагил, ул. Ермака, 44а, kadastrvoe_buro@mail.ru, тел.: 8-912-287-73-00, 66-13-611) в отношении земельного участка с кадастровым № 66:19:1902002:117, расположенного: Свердловская область, Пригородный район, СПК Северный-3, ул. № 4, уч. № 129, выполняются кадастровые работы по уточнению местоположения границы и площади земельного участка.

Заказчиком кадастровых работ являются Максимов Евгений Николаевич (Свердловская область, г. Нижний Тагил, ул. Бирюзовая, д. 6, кв. 17, тел. 8-912-668-76-89).

Собрание заинтересованных лиц по поводу согласования местоположения границ состоится по адресу: г. Нижний Тагил, ул. Ермака, 44а, кабинет № 4, 21 марта 2016 г., в 10 часов 00 минут.

С проектом межевого плана земельного участка можно ознакомиться по адресу: г. Нижний Тагил, ул. Ермака, 44а, кабинет № 4.

Обоснованные возражения относительно местоположения границ, содержащихся в проекте межевого плана, и требования о проведении согласования местоположения границ земельных участков на местности принимаются с 19 февраля по 4 марта 2016 г. по адресу: г. Нижний Тагил, ул. Ермака, 44а, кабинет № 4.

Смежный земельный участок, с правообладателем которого требуется согласовать местоположение границ: кадастровый номер 66:19:1902002:115, адрес: Свердловская область, Пригородный район, СПК Северный-3, ул. № 4, уч. № 127.

При проведении согласования местоположения границ при себе необходимо иметь документ, удостоверяющий личность, а также документы, подтверждающие права на соответствующий земельный участок.

Реклама

**Извещение о проведении собрания
о согласовании местоположения границ**

Кадастровым инженером Головиной Светланой Валерьевной (622016, Свердловская область, г. Нижний Тагил, ул. Ермака, 44а, kadastrvoe_buro@mail.ru, тел.: 8-912-287-73-00, 66-13-611) в отношении земельного участка с кадастровым № 66:19:1902002:102, расположенного: Свердловская область, Пригородный район, СПК Северный-3, ул. № 3, дом 108, выполняются кадастровые работы по уточнению местоположения границы и площади земельного участка.

Заказчиком кадастровых работ являются Иваненко Олег Иванович (Свердловская область, г. Нижний Тагил, ул. Бирюзовая, д. 8, кв. 4, тел. 8 (3435) 48-08-40).

Собрание заинтересованных лиц по поводу согласования местоположения границ состоится по адресу: г. Нижний Тагил, ул. Ермака, 44а, кабинет № 4, 21 марта 2016 г., в 10 часов 00 минут.

С проектом межевого плана земельного участка можно ознакомиться по адресу: г. Нижний Тагил, ул. Ермака, 44а, кабинет № 4.

Обоснованные возражения относительно местоположения границ, содержащихся в проекте межевого плана, и требования о проведении согласования местоположения границ земельных участков на местности принимаются с 19 февраля по 4 марта 2016 г. по адресу: г. Нижний Тагил, ул. Ермака, 44а, кабинет № 4.

Смежный земельный участок, с правообладателем которого требуется согласовать местоположение границ: кадастровый номер 66:19:1902002:57, адрес: Свердловская область, Пригородный район, к.с. «Северный-3», ул. № 2, уч. № 57.

При проведении согласования местоположения границ при себе необходимо иметь документ, удостоверяющий личность, а также документы, подтверждающие права на соответствующий земельный участок.

Реклама

**Извещение о проведении собрания
о согласовании местоположения
границы земельного участка**

Кадастровым инженером Киришиной Александрой Витальевной (квалификационный аттестат № 66-13-678, 622034, г. Нижний Тагил, ул. Октябрьской революции, д. 58, кабинет № 12, тел. (3435) 25-64-57, e-mail: NTagil@uralbti.ru) в отношении земельного участка с кадастровым № 66:56:0205002:122, расположенного: Свердловская область, г. Нижний Тагил, ул. Железнодорожная, 9, выполняются кадастровые работы по уточнению местоположения границ земельного участка.

Заказчиком кадастровых работ является Долматова И. Г. (г. Нижний Тагил, ул. Железнодорожная, 9, тел. 8-912-686-85-67).

Собрание заинтересованных лиц по поводу согласования местоположения границ состоится по адресу: г. Нижний Тагил, ул. Октябрьской революции, д. 58, землеустроительный отдел, 21 марта 2016 г., в 10.00.

С проектом межевого плана земельного участка можно ознакомиться по адресу: 622034, г. Нижний Тагил, ул. Октябрьской революции, д. 58, землеустроительный отдел.

Обоснованные возражения относительно местоположения границ, содержащихся в проекте межевого плана, и требования о проведении согласования местоположения границ земельных участков на местности принимаются с 19 февраля по 21 марта 2016 г., по адресу: 622034, г. Нижний Тагил, ул. Октябрьской революции, д. 58.

Смежный земельный участок, с правообладателем которого требуется согласовать местоположение границ: № 66:56:0205002:123 – Свердловская область, г. Нижний Тагил, ул. Железнодорожная, дом 11.

При проведении согласования местоположения границ при себе необходимо иметь документ, удостоверяющий личность, а также документы, подтверждающие права на соответствующий земельный участок.

Реклама

**Следующий номер газеты
«Тагильский рабочий (официально)»
выйдет в пятницу, 26 февраля**

ТАГИЛЬСКИЙ РАБОЧИЙ
официально

УЧРЕДИТЕЛИ:
Администрация города
Нижний Тагил,
622034, Свердловская область,
г. Нижний Тагил,
ул. Пархоменко, 1а;
МАУ «Нижнетагильская
информационная
компания «Тагил-пресс»
(пр. Ленина, 11)
Подписной индекс 2109.

ИЗДАТЕЛЬ:
МАУ «Нижнетагильская информационная
компания «Тагил-пресс».
622001, г. Нижний Тагил, пр. Ленина, 11.
ДИРЕКТОР – ГЛАВНЫЙ РЕДАКТОР
Ирина Кальювна ТАТАРИНОВА
(тел. (3435) 41-49-57)
ОТВЕТСТВЕННЫЙ РЕДАКТОР
Владимир Олегович ТРОШИН
(тел. (3435) 41-49-86)
АДРЕС РЕДАКЦИИ:
622001, г. Нижний Тагил, пр. Ленина, 11.

Выходит по средам и пятницам.
Номер набран и сверстан в компьютерном центре
МАУ «Нижнетагильская информационная
компания «Тагил-пресс».
Отпечатан в ОАО
«Нижнетагильская типография».
Адрес: 622001, Свердловская область,
г. Нижний Тагил, ул. Газетная, 81.
3. 434. Т. 72. Объем 1 п. л.
Цена свободная.
Время подписания в печать
по графику – 19.30, фактически – 15.00.

- Использование материалов, опубликованных в газете, только по согласованию с редакцией. Ссылка на газету обязательна.
- Ответственность за публикуемые объявления несут рекламодатели.
- Рекламуемые товары и услуги подлежат обязательной сертификации и лицензированию.
- Материалы со словом «Реклама» публикуются на коммерческой основе (на правах рекламы).