

АДМИНИСТРАЦИЯ ГОРОДА НИЖНИЙ ТАГИЛ
ПОСТАНОВЛЕНИЕ
ОТ 22.01.2016 № 223-ПА

О размере вреда, причиняемого тяжеловесными транспортными средствами, автомобильным дорогам общего пользования местного значения города Нижний Тагил

В соответствии со статьей 31 Федерального закона от 8 ноября 2007 года № 257-ФЗ «Об автомобильных дорогах и о дорожной деятельности в Российской Федерации и о внесении изменений в отдельные законодательные акты Российской Федерации», постановлением Правительства Свердловской области от 09.03.2010 № 361-ПП «О размере вреда, причиняемого тяжеловесными транспортными средствами автомобильным дорогам регионального и межмуниципального значения Свердловской области», руководствуясь Уставом города Нижний Тагил

ПРИЛОЖЕНИЕ № 2

к постановлению Администрации города от 22.01.2016 № 223-ПА

ПОСТАНОВЛЯЮ:

1. Утвердить:
 - исходное значение размера вреда, причиняемого тяжеловесными транспортными средствами, при превышении допустимых осевых нагрузок для автомобильной дороги на 5 процентов ($P_{исх}$) и постоянные коэффициенты для автомобильных дорог общего пользования местного значения города Нижний Тагил (*Приложение № 1*);
 - размер вреда, причиняемого тяжеловесными транспортными средствами автомобильным дорогам общего пользования местного значения города Нижний Тагил (*Приложение № 2*).
2. Муниципальному казенному учреждению «Служба заказчика городского хозяйства» расчеты, начисления и взимание платы в счет возмещения вреда, а также возврат указанных средств осуществлять в соответствии с Порядком, установленным Постановлением Правительства Российской Федерации от 16.11.2009 № 934 «О возмещении вреда, причиняемого транспортными средствами, осуществляющими перевозки тяжеловесных грузов по автомобильным дорогам Российской Федерации».
3. Опубликовать данное постановление в газете «Тагильский рабочий» и разместить на официальном сайте города Нижний Тагил.

С. К. НОСОВ,
Глава города.

ПРИЛОЖЕНИЕ № 1

к постановлению Администрации города от 22.01.2016 № 223-ПА

ИСХОДНОЕ ЗНАЧЕНИЕ

размера вреда, причиняемого тяжеловесными транспортными средствами, при превышении допустимых осевых нагрузок для автомобильной дороги на 5 процентов ($P_{исх}$) и постоянные коэффициенты для автомобильных дорог общего пользования местного значения города Нижний Тагил

№ п/п	Нормативная (расчетная) осевая нагрузка, тонн/ось	$P_{исх}$, руб./100 км	Постоянные коэффициенты			
			a	b	c	d
1.	6	8500	7,3	0,27	7365	123,4
2.	10	1840	37,7	2,4	7365	123,4
3.	11,5	840	39,5	2,7	7365	123,4

РАЗМЕР ВРЕДА, причиняемого тяжеловесными транспортными средствами, автомобильным дорогам общего пользования местного значения города Нижний Тагил вследствие превышения допустимой массы транспортного средства

Превышение допустимой массы (процентов)	Размер вреда (рублей на 100 километров)
1	2
До 10	3083,94
Свыше 10 до 20	3526,83
Свыше 20 до 30	3969,20
Свыше 30 до 40	4412,09
Свыше 40 до 50	4854,45
Свыше 50 до 60	5296,82
Свыше 60	рассчитывается по формуле, приведенной в методике расчета размера вреда, причиняемого транспортными средствами, осуществляющими перевозки тяжеловесных грузов, являющейся приложением к Правилам возмещения вреда, причиняемого транспортными средствами, осуществляющими перевозки тяжеловесных грузов, утвержденным Постановлением Правительства Российской Федерации от 16.11.2009 № 934 «О возмещении вреда, причиняемого транспортными средствами, осуществляющими перевозки тяжеловесных грузов по автомобильным дорогам Российской Федерации»

ПРИМЕЧАНИЯ:

- 1) размер платы в счет возмещения вреда, причиняемого тяжеловесными транспортными средствами автомобильным дорогам регионального и межмуниципального значения Свердловской области, при превышении значений допустимых осевых нагрузок на одну ось рассчитывается по формулам, приведенным в методике расчета размера вреда, причиняемого транспортными средствами, осуществляющими перевозки тяжеловесных грузов, являющейся приложением к Правилам возмещения вреда, причиняемого транспортными средствами, осуществляющими перевозки тяжеловесных грузов, утвержденным Постановлением Правительства Российской Федерации от 16.11.2009 № 934 «О возмещении вреда, причиняемого транспортными средствами, осуществляющими перевозки тяжеловесных грузов по автомобильным дорогам Российской Федерации»;
- 2) при введении временных ограничений движения транспортных средств по автомобильным дорогам общего пользования местного значения при расчете размера вреда, причиняемого тяжеловесными транспортными средствами автомобильным дорогам общего пользования местного значения города Нижний Тагил, при превышении значений допустимых осевых нагрузок на одну ось коэффициент, учитывающий природно-климатические условия, принимается равным единице при неблагоприятных природно-климатических условиях, в остальное время принимается равным 0,35.

АДМИНИСТРАЦИЯ ГОРОДА НИЖНИЙ ТАГИЛ
ПОСТАНОВЛЕНИЕ
ОТ 22.01.2016 № 224-ПА

О возложении полномочий по осуществлению расчетов, начисления и взимания платы в счет возмещения вреда, причиняемого тяжеловесными транспортными средствами, автомобильным дорогам общего пользования местного значения города Нижний Тагил на муниципальное казенное учреждение «Служба заказчика городского хозяйства»

В целях реализации вопросов местного значения по обеспечению сохранности автомобильных дорог общего пользования местного значения города Нижний Тагил, в соответствии со статьей 16 Федерального закона от 06.10.2003 № 131-ФЗ «Об общих принципах организации местного управления в Российской Федерации», на основании статьи 31 Федерального закона от 08.11.2007 № 257-ФЗ «Об автомобильных дорогах и о дорожной деятельности в Российской Федерации и о внесении изменений в отдельные законодательные акты Российской Федерации», руководствуясь Уставом города Нижний Тагил,

ПОСТАНОВЛЯЮ:

1. Возложить исполнение полномочий по осуществлению расчетов, начисления и взимания платы в счет возмещения вреда, причиняемого тяжеловесными транспортными средствами, автомобильным дорогам общего пользования местного значения города

Нижний Тагил, а также возврата указанных средств на муниципальное казенное учреждение «Служба заказчика городского хозяйства» (далее – Учреждение).

2. Начальнику управления городским хозяйством Администрации города В.П. Юрченко внести необходимые изменения в Устав Учреждения.

3. Опубликовать данное постановление в газете «Тагильский рабочий» и разместить на официальном сайте города Нижний Тагил.

4. Контроль за выполнением настоящего постановления возложить на заместителя Главы Администрации города по жилищно-коммунальному хозяйству, городскому хозяйству и строительству К. Ю. Захарова.

С. К. НОСОВ,
Глава города.

**АДМИНИСТРАЦИЯ ГОРОДА НИЖНИЙ ТАГИЛ
ПОСТАНОВЛЕНИЕ
ОТ 21.01.2016 № 195-ПА**

О внесении изменений в постановление Администрации города Нижний Тагил от 07.10.2013 № 2404 «О реорганизации муниципальных дошкольных образовательных учреждений»

В связи с изменением места нахождения Муниципального бюджетного дошкольного образовательного учреждения детского сада «Звездочка» комбинированного вида (далее – МБДОУ д/с «Звездочка»), в соответствии с Положением о порядке управления и распоряжения имуществом, находящимся в собственности города Нижний Тагил, утвержденным Решением Нижнетагильской городской Думы от 19.11.2015 № 39, Порядком утверждения уставов муниципальных учреждений города Нижний Тагил и внесения в них изменений, утвержденным постановлением

Администрации города Нижний Тагил от 01.12.2010 № 2656, руководствуясь Уставом города Нижний Тагил,

ПОСТАНОВЛЯЮ:

1. Внести в постановление Администрации города Нижний Тагил от 07.10.2013 № 2404 «О реорганизации муниципальных дошкольных образовательных учреждений» следующие изменения:

в пункте 3 слова «улица Карла Либкнехта, дом 30» заменить словами «улица Газетная, дом 103».

2. Управлению образования Админи-

страции города Нижний Тагил в срок до 1 февраля 2016 года утвердить изменения в Устав МБДОУ д/с «Звездочка».

3. Директору МБДОУ д/с «Звездочка» Т. В. Пименовой:

1) в срок до 1 марта 2016 года обеспечить внесение изменений, связанных с изменением места нахождения учреждения, в Единый государственный реестр юридических лиц;

2) произвести иные необходимые мероприятия, связанные с изменением места нахождения учреждения, в сроки, определенные законодательством Российской

Федерации, обеспечив соблюдение прав воспитанников и работников.

4. Опубликовать данное постановление в газете «Тагильский рабочий» и разместить на официальном сайте города Нижний Тагил.

5. Контроль за выполнением настоящего постановления возложить на заместителя Главы Администрации города по социальной политике В. Г. Сухова.

Срок контроля – 15 июня 2016 года.

**С. К. НОСОВ,
Глава города.**

**АДМИНИСТРАЦИЯ ГОРОДА НИЖНИЙ ТАГИЛ
ПОСТАНОВЛЕНИЕ
ОТ 21.01.2016 № 196-ПА**

О внесении изменений в постановление Администрации города Нижний Тагил от 07.10.2013 № 2406 «О реорганизации муниципальных дошкольных образовательных учреждений»

В связи с изменением места нахождения Муниципального бюджетного дошкольного образовательного учреждения детский сад «Солнечный круг» комбинированного вида (далее – МБДОУ д/с «Солнечный круг»), в соответствии с Положением о порядке управления и распоряжения имуществом, находящимся в собственности города Нижний Тагил, утвержденным Решением Нижнетагильской городской Думы от 19.11.2015 № 39, Порядком утверждения уставов муниципальных учреждений города Нижний Тагил и внесения в них изменений, утвержденным постановлением

Администрации города Нижний Тагил от 01.12.2010 № 2656, руководствуясь Уставом города Нижний Тагил,

ПОСТАНОВЛЯЮ:

1. Внести в постановление Администрации города Нижний Тагил от 07.10.2013 № 2406 «О реорганизации муниципальных дошкольных образовательных учреждений» следующие изменения:

в пункте 3 слова «улица Карла Либкнехта, дом 30» заменить словами «улица Пархоменко, дом 140».

2. Управлению образования Админи-

страции города Нижний Тагил в срок до 1 февраля 2016 года утвердить изменения в Устав МБДОУ д/с «Солнечный круг».

3. Директору МБДОУ д/с «Солнечный круг» Е. А. Баевой:

1) в срок до 1 марта 2016 года обеспечить внесение изменений, связанных с изменением места нахождения учреждения, в Единый государственный реестр юридических лиц;

2) произвести иные необходимые мероприятия, связанные с изменением места нахождения учреждения, в сроки, определенные законодательством Российской

Федерации, обеспечив соблюдение прав воспитанников и работников.

4. Опубликовать данное постановление в газете «Тагильский рабочий» и разместить на официальном сайте города Нижний Тагил.

5. Контроль за выполнением настоящего постановления возложить на заместителя Главы Администрации города по социальной политике В. Г. Сухова.

Срок контроля – 15 июня 2016 года.

**С. К. НОСОВ,
Глава города.**

**АДМИНИСТРАЦИЯ ГОРОДА НИЖНИЙ ТАГИЛ
ПОСТАНОВЛЕНИЕ
ОТ 21.01.2016 № 197-ПА**

О внесении изменений в постановление Администрации города Нижний Тагил от 11.10.2013 № 2447 «О реорганизации муниципальных дошкольных образовательных учреждений»

В связи с изменением места нахождения Муниципального бюджетного дошкольного образовательного учреждения детского сада «Жемчужинка» комбинированного вида (далее – МБДОУ д/с «Жемчужинка»), в соответствии с Положением о порядке управления и распоряжения имуществом, находящимся в собственности города Нижний Тагил, утвержденным Решением Нижнетагильской городской Думы от 19.11.2015 № 39, Порядком утверждения уставов муниципальных учреждений города Нижний Тагил и внесения в них изменений, утвержденным постановлением

Администрации города Нижний Тагил от 01.12.2010 № 2656, руководствуясь Уставом города Нижний Тагил,

ПОСТАНОВЛЯЮ:

1. Внести в постановление Администрации города Нижний Тагил от 11.10.2013 № 2447 «О реорганизации муниципальных дошкольных образовательных учреждений» следующие изменения:

в пункте 3 слова «улица Карла Либкнехта, дом 30» заменить словами «улица Жуковского, дом 24».

2. Управлению образования Админи-

страции города Нижний Тагил в срок до 1 февраля 2016 года утвердить изменения в Устав МБДОУ д/с «Жемчужинка».

3. Директору МБДОУ д/с «Жемчужинка» Н. А. Шитовой:

1) в срок до 1 марта 2016 года обеспечить внесение изменений, связанных с изменением места нахождения учреждения, в Единый государственный реестр юридических лиц;

2) произвести иные необходимые мероприятия, связанные с изменением места нахождения учреждения, в сроки, определенные законодательством Российской

Федерации, обеспечив соблюдение прав воспитанников и работников.

4. Опубликовать данное постановление в газете «Тагильский рабочий» и разместить на официальном сайте города Нижний Тагил.

5. Контроль за выполнением настоящего постановления возложить на заместителя Главы Администрации города по социальной политике В. Г. Сухова.

Срок контроля – 15 июня 2016 года.

**С. К. НОСОВ,
Глава города.**

**АДМИНИСТРАЦИЯ ГОРОДА НИЖНИЙ ТАГИЛ
ПОСТАНОВЛЕНИЕ
ОТ 21.01.2016 № 193-ПА**

О вырубке деревьев

В связи с присоединением к электрическим сетям ОАО «МРСК Урала», в соответствии с проектной документацией по объекту «Реконструкция ВЛ-0,4 кВ Дачная от ТП-140 (для электроснабжения щита на период строительства жилого дома, расположенного по адресу: Свердловская область, Пригородный район, поселок Уралец, проезд Пихтовый, участок № 16), постановлением Администрации города Нижний Тагил от 25.06.2013 № 1450 «Об утверждении Правил благоустройства, обеспечения чистоты и порядка на территории города Нижний Тагил» (с измене-

ниями от 06.05.2014 № 854-ПА, от 30.12.2014 № 2831-ПА, от 09.02.2015 № 313-ПА), руководствуясь Уставом города Нижний Тагил,

ПОСТАНОВЛЯЮ:

1. Разрешить производственному отделению Нижнетагильских электрических сетей открытого акционерного общества межрегиональной распределительной компании Урала филиала «Свердловскэнерго», попадающих в зону производства работ по присоединению к электрическим сетям ОАО «МРСК Урала» по адресу: Свердловская область, Пригородный район, поселок Уралец, проезд Пихтовый, участок № 16.

2. Производственному отделению Нижнетагильских электрических сетей открытого акционерного общества межрегиональной распределительной компании Урала филиала «Свердловскэнерго»:

1) выполнить утилизацию порубочных остатков в со-

ответствии с требованиями действующего законодательства Российской Федерации;

2) в срок до 1 февраля 2016 года произвести оплату в местный бюджет восстановительной стоимости зеленых насаждений в сумме 3 289 841 рубль 18 копеек.

2. Управлению муниципального имущества Администрации города закрепить 54 кубических метра древесины за муниципальным бюджетным учреждением «Служба экологической безопасности».

3. Опубликовать данное постановление в газете «Тагильский рабочий» и разместить на официальном сайте города Нижний Тагил.

4. Контроль за выполнением настоящего постановления возложить на заместителя Главы Администрации города по городскому хозяйству и строительству К. Ю. Захарова.

Срок контроля – 15 октября 2016 года.

**С. К. НОСОВ,
Глава города.**

**АДМИНИСТРАЦИЯ ГОРОДА НИЖНИЙ ТАГИЛ
ПОСТАНОВЛЕНИЕ
ОТ 21.01.2016 № 192-ПА**

**О внесении изменений в состав городской комиссии
по безопасности дорожного движения**

В целях эффективности деятельности городской комиссии по безопасности дорожного движения, в связи с изменением кадрового состава Администрации города Нижний Тагил, в соответствии с действующим законодательством Российской Федерации, руководствуясь Уставом города Нижний Тагил,

ПОСТАНОВЛЯЮ:

1. Внести в состав городской комиссии по безопасности дорожного движения, утвержденный постановлением Администрации города Нижний Тагил от 09.01.2013 № 6 «Об утверждении состава городской комиссии по безопасности дорожного движения», изменения, изложив его в новой редакции (*Приложение*).

2. Опубликовать данное постановление в газете «Тагильский рабочий» и разместить на официальном сайте города Нижний Тагил.

**С. К. НОСОВ,
Глава города.**

ПРИЛОЖЕНИЕ

к постановлению Администрации города от 21.01.2016 № 192-ПА

**Состав городской комиссии
по безопасности дорожного движения**

Носов Сергей Константинович	– Глава города Нижний Тагил, <i>председатель комиссии</i>
Захаров Константин Юрьевич	– заместитель Главы Администрации города по городскому хозяйству и строительству, <i>заместитель председателя комиссии</i>
Чернов Анатолий Александрович	– начальник отдела государственной инспекции по безопасности дорожного движения межмуниципального Управления МВД России «Нижнетагильское», <i>заместитель председателя комиссии (по согласованию)</i>
Карайман Наталья Валерьевна	– ведущий специалист управления городским хозяйством Администрации города, <i>секретарь комиссии</i>
<i>Члены комиссии:</i>	
Бармин Юрий Яковлевич	– начальник территориального отдела Территориального управления Федеральной службы по надзору в сфере защиты прав потребителей и благополучия человека по Свердловской области и Пригородному району (<i>по согласованию</i>)
Жбанов Андрей Владимирович	– начальник отдела гражданской защиты населения Администрации города
Классен Геннадий Генрихович	– исполняющий обязанности главы администрации Тагилстроевского района
Кудрявцева Марина Александровна	– исполняющая обязанности начальника финансового управления Администрации города

Мальцев Геннадий Геннадьевич	– глава администрации Ленинского района
Мальцев Константин Юрьевич	– начальник Нижнетагильской дистанции пути Свердловской железной дороги (<i>по согласованию</i>)
Михайлов Сергей Павлович	– директор общества с ограниченной ответственностью «Управляющая компания Нижнетагильское производственное объединение пассажирского автотранспорта» (<i>по согласованию</i>)
Мишарин Вячеслав Юрьевич	– главный врач государственного бюджетного учреждения здравоохранения Свердловской области «Психиатрическая больница № 7» (<i>по согласованию</i>)
Ольховиков Борис Цалевич	– старший государственный инспектор Уральского управления государственного автодорожного надзора (<i>по согласованию</i>)
Петров Александр Борисович	– заместитель председателя комиссии по городскому и жилищно-коммунальному хозяйству Нижнетагильской городской Думы (<i>по согласованию</i>)
Пилипчук Владимир Анатольевич	– заместитель начальника полиции по охране общественного порядка межмуниципального Управления МВД России «Нижнетагильское» (<i>по согласованию</i>)
Полевщиков Олег Анатольевич	– начальник ФГКУ 9-й отряд федеральной противопожарной службы ГУ МЧС России по Свердловской области (<i>по согласованию</i>)
Сараев Олег Валентинович	– начальник отдела по взаимодействию с административными органами Администрации города
Сащенко Антон Иванович	– директор общества с ограниченной ответственностью Строительно-транспортная компания «Строитель-Т» (<i>по согласованию</i>)
Сизов Вячеслав Владимирович	– директор муниципального бюджетного учреждения «Сигнал-3»
Соловьев Анатолий Витальевич	– председатель правления некоммерческого партнерства «Союз-НТ» (<i>по согласованию</i>)
Темнов Игорь Анатольевич	– директор муниципального унитарного предприятия «Тагильский трамвай»
Тюменцев Владимир Яковлевич	– директор муниципального унитарного предприятия «Тагилдорстрой»
Юрлов Игорь Евгеньевич	– начальник управления образования Администрации города
Юрченко Владимир Прокопьевич	– начальник управления городским хозяйством Администрации города
Юсупов Руслан Рафаильевич	– глава администрации Дзержинского района

**АДМИНИСТРАЦИЯ ГОРОДА НИЖНИЙ ТАГИЛ
ПОСТАНОВЛЕНИЕ
ОТ 22.01.2016 № 222-ПА**

**О внесении изменений в Порядок составления и утверждения плана
финансово-хозяйственной деятельности муниципальных учреждений
города Нижний Тагил**

С целью единого подхода к составлению и утверждению Плана финансово-хозяйственной деятельности на 2016 год, руководствуясь Уставом города Нижний Тагил,

ПОСТАНОВЛЯЮ:

1. Внести в Порядок составления и утверждения плана финансово-хозяйственной деятельности муниципальных учреждений города Нижний Тагил (далее – Порядок), утвержденный постановлением Администрации города Нижний Тагил от 22.06.2011 № 1233 (с изменениями от 05.05.2012 № 912, от 17.05.2012 № 1014), следующие изменения:

форму Расшифровки к плану финансово-хозяйственной деятельности в Разделе 3 «Показатели по поступлениям и выплатам муниципального учреждения» Приложения «План финансово-хозяйственной деятельности на 20__год» к Порядку изложить в новой редакции (*Приложение*).

2. Опубликовать данное постановление в газете «Тагильский рабочий» и разместить на официальном сайте города Нижний Тагил.

**С. К. НОСОВ,
Глава города.**

ПРИЛОЖЕНИЕ

к постановлению Администрации города от 22.01.2016 № 222-ПА

ФОРМА

Расшифровка к плану финансово-хозяйственной деятельности

(указывается вид субсидий, поступления от платных услуг, поступления от иной приносящей доход деятельности)

Распределение поступлений средств

Ведомство	КОСГУ	Дополнительная классификация	Региональная классификация	Наименование поступлений	Сумма (в рублях)
				Поступления ВСЕГО:	

Распределение выплат

Ведомство	Код видов расходов	КОСГУ	Дополнительная классификация	Региональная классификация	Наименование выплат	Сумма (в рублях)
					Выплаты ВСЕГО:	

Исполнитель

АДМИНИСТРАЦИЯ ГОРОДА НИЖНИЙ ТАГИЛ
ПОСТАНОВЛЕНИЕ
 ОТ 15.01.2016 № 120-ПА

Об утверждении проекта планировки и проекта межевания территории существующей застройки по Черноисточинскому шоссе от улицы Совхозная до улицы Носова в Ленинском районе города Нижний Тагил

В соответствии с Градостроительным кодексом Российской Федерации, постановлениями Администрации города Нижний Тагил от 30.09.2010 № 2168 «Об утверждении Порядка подготовки документации по планировке территории, разрабатываемой на основании решений исполнительно-распорядительного органа местного самоуправления городского округа Нижний Тагил», 03.07.2015 № 1638-ПА «О подготовке проекта планировки и проекта межевания территории существующей застройки по Черноисточинскому шоссе от улицы Совхозная до улицы Носова в Ленинском районе города Нижний Тагил», с учетом протокола публичных слушаний по проекту планировки от 14.12.2015 и заключения о результатах публичных слушаний, руководствуясь Уставом города Нижний Тагил,

ПОСТАНОВЛЯЮ:

1. Утвердить основную часть проекта планировки и проекта межевания территории существующей застройки по Черноисточинскому шоссе от улицы Совхозная до улицы Носова в Ленинском районе города Нижний Тагил (Приложение).

2. Управлению архитектуры и градостроительства Администрации города Нижний Тагил при осуществлении градостроительной деятельности на территории города Нижний Тагил руководствоваться проектом планировки и проектом межевания территории существующей застройки по Черноисточинскому шоссе от улицы Совхозная до улицы Носова в Ленинском районе города Нижний Тагил.

3. Опубликовать данное постановление в газете «Тагильский рабочий» и разместить на официальном сайте города Нижний Тагил.

С. К. НОСОВ,
 Глава города.

ПРИЛОЖЕНИЕ
УТВЕРЖДЕНО

постановлением Администрации города от 15.01.2016 № 120-ПА

ОСНОВНАЯ ЧАСТЬ
проекта планировки и проекта межевания территории существующей жилой застройки по Черноисточинскому шоссе от улицы Совхозная до улицы Носова в Ленинском районе города Нижний Тагил

1. Цели и задачи проекта

Подготовка документации по планировке территории осуществляется в целях обеспечения устойчивого развития территорий, выделения элементов планировочной структуры (кварталов, микрорайонов, иных элементов), установления границ земельных участков, на которых расположены объекты капитального строительства, границ земельных участков, предназначенных для строительства и размещения линейных объектов. Площадь в границах разработки проекта планировки и проекта межевания территории – 18,297 га, в том числе, площадь территории для изменения зоны Ж-1 на зону Ц-2 – 7,5 га.

Задачами проекта являются:

1. Определение развития планировочной структуры и функционального зонирования территории района, как части общей пространственно-планировочной структуры города.
2. Выделение элементов планировочной структуры, установление параметров планируемого развития элементов планировочной структуры, зон планируемого размещения объектов капитального строительства.
3. Определение возможности изменения части территориальной зоны Ж-1 на зону Ц-2 с внесением изменений в карту градостроительного зонирования.
4. Определение границ территориальной зоны Ц-2.
5. Разработка системы транспортно-пешеходного движения с возможностью размещения дублирующего проезда и парковочных площадок.
6. Разработка предложений по развитию коммерческой, коммунально-бытовой, инженерной инфраструктуры.
7. Определение возможности размещения объектов предпринимательской деятельности при условии установления приоритета существования индивидуальной жилой застройки.
8. Обеспечение соблюдения мероприятий по охране окружающей среды и безопасности территории.
9. Корректировка схемы градостроительного зонирования Правил землепользования и застройки г. Н-Тагил применительно к территории района в соответствии с принятыми планировочными решениями
10. Разработка предложений по межеванию территории.
11. Разработка параметров проектируемых объектов строительства.
12. Установление красных линий и основных линий градостроительного регулирования.

2. Предложения по планировке территории

В основу планировочного решения территории легла идея создания комфортной среды, представляющей собой гармоничный баланс между общественно-деловой застройкой и застройкой сформированной индивидуальными жилыми домами.

Участок проектирования разбит на территории функционального назначения:

- жилые зоны;
- общественно-деловые зоны.

Для удовлетворения социально-бытовых нужд населения предусмотрено формирование зоны Ц-2 (зона общественных центров и деловой активности местного значения), в которой размещаются объекты общественно-деловой инфраструктуры торгового, торгово-офисного, офисного назначения.

Цель архитектурно-планировочных решений проекта – сделать акцент на объектах социального обслуживания населения, расположенных вдоль магистральной улицы городского значения регулируемого движения и на пересечениях этой магистрали с улицами в жилой застройке. Интересные решения фасадов этих объектов украсят облик города.

Для организации обслуживания объектов предусмотрено устройство «дублера» вдоль Черноисточинского шоссе.

Значение проектируемого дублера:

- разгрузить Черноисточинское шоссе;
- обеспечить связь вдоль магистральной улицы городского значения регулируемого движения (Черноисточинское шоссе) с улицами в жилой застройке (улица Гаева, улица Морозова, улица Пришвина, улица Верескова, улица Новаторов);
- организовать подъезд к объектам социального обслуживания, расположенных вдоль Черноисточинского шоссе.

План красных линий разработан с учётом ранее утвержденной градостроительной документации. Проектируемые красные линии установлены по результатам комплексного подхода к формированию границ территорий общего пользования и границ зон линейных объектов.

Основные показатели зонирования территории представлены в таблице ниже.

ТАБЛИЦА 2.1 – Основные показатели зонирования территории

Наименование показателей	Единица измерения	Расчетный период
Площадь проектируемой территории	га	18,5
<i>в том числе:</i>		
зоны застройки домами жилыми индивидуальными	–»–	3,73
общественно-деловые зоны	–»–	1,8
зоны территорий общего пользования	–»–	12,97

3. Система социального и бытового обслуживания

Система социального и бытового обслуживания решается в проекте за счет выделения участков в зоне Ц-2 для строительства зданий, обеспечивающих комплекс социальных и бытовых услуг населению.

ТАБЛИЦА 3.1 – Характеристика участков для размещения зданий общественного назначения

№ участка	Адрес	Площадь участка, га	Предполагаемый набор услуг
2	Улица М. Гальянская, д. 99	0,173898	Офисные помещения на 15 рабочих мест
4	Улица Бригадная, д. 155а	0,192745 (в том числе 0,05956)	Садоводческий центр «Пятница» – реализация саженцев, растений, сопутствующих товаров
3	Улица Бригадная, д. 174	0,253349	Бытовые услуги, торговля, офисные помещения
7	Улица Бригадная, д. 159	0,108893	Торгово-офисные помещения (продажа товаров ритуального назначения, ритуальные услуги)
6	Улица Бригадная, д. 161	0,231904	Магазин продовольственных товаров
5	Улица Соревнования, д. 103	0,106374	Магазин промышленных товаров, офисные помещения
1	Улица М. Гальянская, д. 103, 101	0,239273	Оздоровительный центр (банный комплекс)

4. Улично-дорожная сеть и транспортная инфраструктура

В районе проектирования развита улично-дорожная сеть и транспортная инфраструктура. Проектом предусмотрена организация проезда «дублера» Черноисточинского шоссе. На двух участках (между улицами Лисогорская-Доменная и Коммуны-Соревнования) организация «дублера» возможна только при решении вопроса по переносу газопровода и изъятию участков, находящихся в собственности.

Объекты транспортной инфраструктуры – остановочные комплексы, открытые автостоянки. Предполагается организация остановочного пункта автотранспорта «У Камня» - необходимо выполнить карман для заезда общественного транспорта и оборудовать павильон для ожидания. Открытые автостоянки кратковременного хранения автотранспорта организованы вдоль проезжих частей улиц в жилой застройке и на специально выделенных площадках у зданий общественного назначения.

Не менее важная задача транспортной схемы – организация пешеходного движения. Вдоль улиц и проездов планируются пешеходные тротуары шириной в зависимости от категории улицы. Пешеходные переходы организованы на перекрестках улиц и в местах наибольшего потока пешеходов.

5. Инженерная инфраструктура

Проектом не предусмотрено реформирование существующей инженерной инфраструктуры района. В целом трассировка существующих сетей сохраняется, переносу подлежит электрическая сеть на опорах в связи с организацией «дублера».

6. Инженерная подготовка территории

6.1 Вертикальная планировка

Схема вертикальной планировки территории выполнена в проектных отметках и уклонах по осям проезжих частей.

Для организации поверхностного стока дождевых и талых вод проектом приняты уклоны по улично-дорожной сети от 5 до 59 промилле в соответствии со СП 42.13330.2011 и создана непрерывная сеть ливневой канализации. Проектируемые дороги примыкают к существующим отметкам дорог. Для создания нормативных уклонов по улично-дорожной сети выполняется незначительная планировка территории.

6.2 Поверхностный водоотвод

Отвод поверхностных вод предусмотрен по существующей схеме – по проезжей части автодорог в существующую сеть ливневой канализации по Черноисточинскому шоссе.

6.3 Мероприятия по благоустройству

Элементами благоустройства на проектируемой территории являются вновь организуемые тротуары, остановочная площадка.

Одним из важных элементов благоустройства являются зеленые насаждения. Проектом планировки предусмотрено озеленение всех территорий, свободных от застройки и покрытий дорог и тротуаров.

7. Предложение по внесению изменений в Правила землепользования и застройки городского округа Нижний Тагил

На территории города Нижний Тагил действует нормативно-правовой документ – «Правила землепользования и застройки городского округа Нижний Тагил», утвержденный Нижнетагильской городской Думой от 27.12.2012 № 61 (с изменениями от 08.10.2015 № 31).

В связи с предлагаемыми решениями проекта планировки и проекта межевания территории существующей жилой застройки по Черноисточинскому шоссе от улицы Совхозная до улицы Носова в Ленинском административном районе города Нижний Тагил, в карту градостроительного зонирования Правил землепользования и застройки должны быть внесены изменения в установленном порядке.

В проекте разработаны предложения по градостроительному зонированию территории, отражающие изменения расположения и состава функциональных зон на проектируемой территории, на ней также отражены зоны ограничений на использование земельных участков и объектов строительства.

:66:56:0111020:75 – улица Соревнования, дом 98 – площадью 817,86 кв. м;

:66:56:0111021:1 – улица Рабочая, дом 84 – площадью 1341 кв. м;

:66:56:0111022:15 – улица Гаева, дом 32 – площадью 847,26 кв. м;

:66:56:0111022:56 – улица Доменная, дом 22 – площадью 737,95 кв. м;

:66:56:0115001:206 – улица Носова, дом 36 – площадью 1628,63 кв. м;

2. Участки с измененной конфигурацией

Границы земельных участков изменены в соответствии с проектом планировки с целью размещения участка автодороги и установления красных линий.

66:56:0111015:157 – для размещения объекта торговли (улица Совхозная, дом 13) – площадью 1037,6 кв. м;

66:56:0111016:74 – для эксплуатации здания магазина и строительства пристроя (улица Вересковая, дом 168а) – площадью 1405,8 кв. м;

66:56:0111016:115 – для благоустройства территории (в районе улицы Большая Гальянская, 178) – площадью 644,89 кв. м;

66:56:0111016:129 – для размещения офисного (административного) здания (улица Большая Гальянская, 178) – площадью 608 кв. м (в том числе участок 0111016:237 – объект незавершенного строительства);

66:56:0111017:66 – улица Большая Гальянская, дом 209 – площадью 1056,12 кв. м;

66:56:0111017:153 – для объектов общественно-делового значения (для строительства магазина «Автозапчастей» улица Куйбышева, район жилого дома № 19) – площадью 787,74 кв. м;

66:56:0111017:122 – для строительства оздоровительного центра (улица Малая Гальянская, дом 103) – площадью 1228,86 кв. м;

66:56:0111017:42 – для строительства оздоровительного центра (улица Малая Гальянская, дом 101) – площадью 1163,87 кв. м;

66:56:0111017:25 – улица Малая Гальянская, дом 99 – площадью 1737,98 кв. м;

66:56:0112007:63 – для общего пользования (для эксплуатации временного торгового павильона в районе пересечения Черноисточинского шоссе и улицы Бригадная) – площадью 59 кв. м;

66:56:0111018:57 – для индивидуального жилищного строительства (улица Малая Гальянская, дом 104) – площадью 809,58 кв. м;

66:56:0111018:56 – для индивидуального жилищного строительства (улица Малая Гальянская, дом 102) – площадью 1406,45 кв. м;

66:56:0111018:19 – улица Бригадная, дом 174 – площадью 2355,63 кв. м;

66:56:0111019:71 – для индивидуального жилищного строительства (улица Бригадная, дом 151) – площадью 822 кв. м;

66:56:0111019:316 – улица Бригадная, дом 155А – площадью 1294,23 кв. м;

66:56:0111019:317 – улица Бригадная, дом 155А – площадью 600 кв. м;

66:56:0111019:43 – для индивидуального жилищного строительства (улица Дальневосточная, дом 14) – площадью 602,8 кв. м;

66:56:0111019:163 – для индивидуального жилищного строительства (улица Дальневосточная, дом 12) – площадью 1159,35 кв. м;

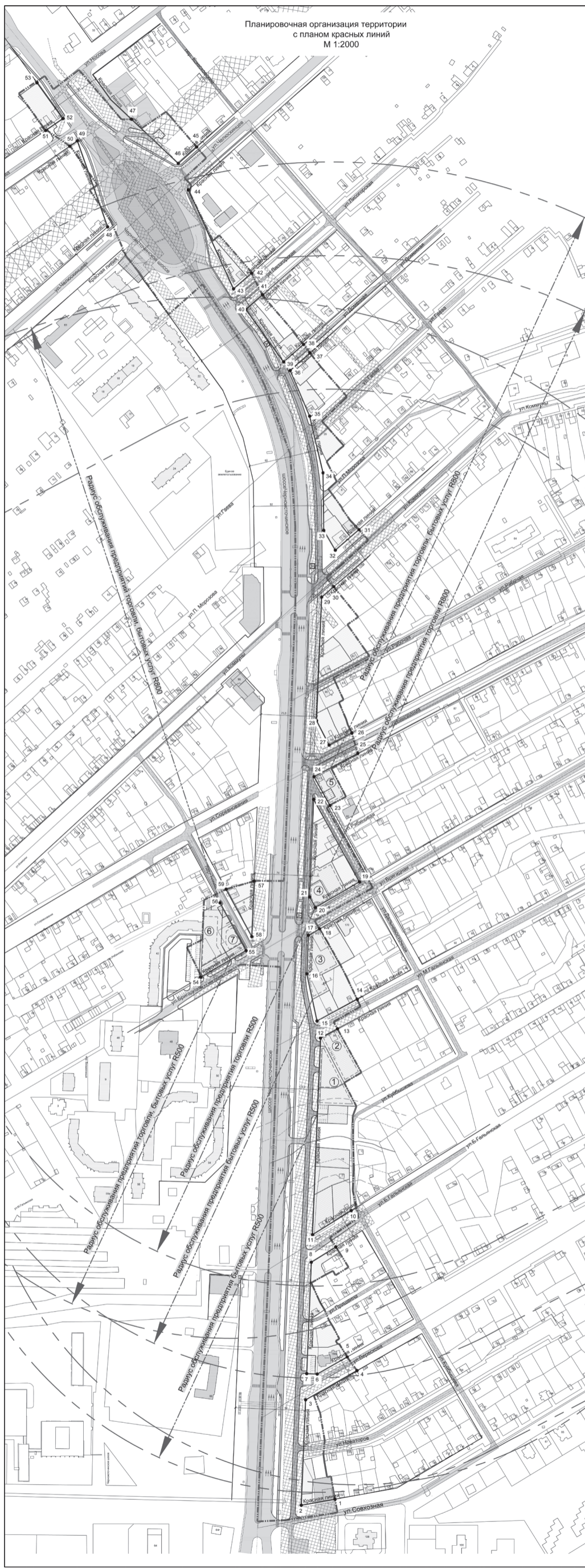
66:56:0111019:145 – улица Соревнования, дом 103, в том числе участок 321 – 261,8 кв. м – площадью 1063,74 кв. м;

66:56:0112006:378 – для индивидуального жилищного строительства (улица Бригадная, д. 159) – площадью 1088,93 кв. м;

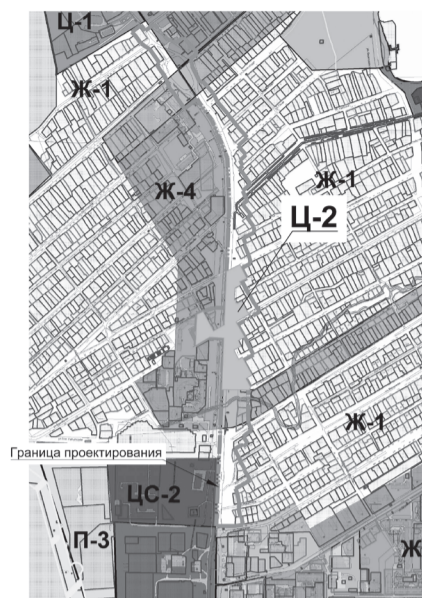
66:56:0112006:352 – для индивидуального жилищного строительства (улица Бригадная, д. 161) – площадью 2319,04 кв. м;

66:56:0111020:74 – для индивидуального жилищного строительства (улица Соревнования, дом 96) – площадью 741,05 кв. м;

66:56:0111020:45 – для индивидуального жилищного строительства (улица Рабочая, дом 85) – площадью 810,6 кв. м;



Выкопировка из карты градостроительного зонирования территории



Номер на плане	Наименование	Примечание
1	Оздоровительный центр (банный комплекс)	
2	Административно-офисное здание	
3	Комбинат бытовых услуг	
4	СЦ "Патница"	
5	Магазин промышленных товаров	
6	Магазин смешанных групп товаров	
7	Торгово-офисное здание (продажа товаров ритуального назначения)	

Условные обозначения

	Граница участка, выделенного для проектирования
	Красная линия (проектируемая)
	Красная линия предлагаемая
	Существующая магистральная улица общегородского значения регулируемого движения
	Существующие проезды в жилой застройке с твердым покрытием (асфальт, брусчатка)
	Существующие проезды в жилой застройке с щебенистым покрытием
	Проектируемый местный проезд
	Проектируемый местный проезд (перспективный)
	Проектируемый тротуар
	Расширяемый проезд
	Проектируемые парковки
	Ограждение проектируемое
	Проектируемая остановка общественного транспорта
	Участки с измененными границами (зона Ц-2)
	Участки с измененными границами (зона Ж-1)
	Техническая зона инженерных сетей в границе проектирования
	Линия регулирования застройки

№ п/п	Идентификационный номер	Х, м	У, м	Л, м
1	507314.06	1493672.58	4	52
2	507308.08	1493663.10	139	30
3	507445.24	1493653.56	78	04
4	507483.92	1493701.58		
5	507501.9	1493688.71	45	59
6	507479.29	1493649.12	13	84
7	507479.84	1493635.30	147	28
8	507627.09	1493641.39	38	21
9	507647.1	1493673.81		
10	507695.21	1493693.98	60	19
11	507653.38	1493649.29	260	06
12	507523.21	1493653.64	25	23
13	507935.27	1493675.80		
14	507974.44	1493701.75	60	15
15	507945.68	1493649.9	63	69
16	508077.94	1493635.41	50	90
17	508058.78	1493637.53	17	02
18	508067.91	1493653.1		
19	508134.29	1493679.13	67	19
20	508095.51	1493646.79	15	82
21	508109.35	1493639.12	129	07
22	508238.32	1493644.43	124	41
23	508134.29	1493679.13		
24	508230.25	1493696.05	43	47
25	508299.06	1493702.67	65	40
26	508326.01	1493694.76	33	90
27	508310.05	1493664.85	36	28
28	508342.32	1493646.26	163	21
29	508305.39	1493655.11	21	11
30	508519.24	1493670.94		
31	508594.49	1493704.16	41	22
32	508567.45	1493673.05	30	29
33	508593.59	1493657.75	76	98
34	508669.49	1493656.83	75	90
35	508744.42	1493639.17	65	54
36	508804.73	1493613.53	34	90
37	508828.23	1493639.37		
38	508838.83	1493630.56	34	96
39	508815.86	1493604.98	85	04
40	508885.59	1493555.02	28	86
41	508904.78	1493577.04		
42	508933.26	1493562.53		
43	508912.56	1493538.79	31	49
44	509043.26	1493479.21	143	63
45	509099.88	1493490.22	32	58
46	509078.23	1493465.87	84	96
47	509136.82	1493494.16		
48	508994.36	1493372.7	120	48
49	509108.06	1493332.84	10	83
50	509101.15	1493322.82		
51	509184.73	1493273.65		
52	509137.36	1493313.66	27	51
53	509121.74	1493291.02	58	32
54	508003.66	1493495.64	69	18
55	508038.63	1493555.26	71	79
56	508101.72	1493551.80		
57	508130.41	1493565.93	73	43
58	508057.04	1493562.89	71	06
59	508119.49	1493528.99		

№	Имя	Фамилия	Имя	Дата	Страна	Лист	Листа
1	А.П.	Агальрова	Василеч	1/27/2016	Свердловская обл., г. Нижний Тагил	2	2

66:56:0111022:23 – для индивидуального жилищного строительства (улица Коммуны, дом 78) – площадью 1023,28 кв. м;

66:56:0111022:11 – для индивидуального жилищного строительства (улица Коммуны, дом 76) – площадью 883,94 кв. м;

66:56:0111022:43 – для индивидуального жилищного строительства (улица Гаева, дом 29) – площадью 845,62 кв. м;

66:56:0111022:74 – для индивидуального жилищного строительства (улица Доменная, дом 17) – площадью 731,98 кв. м;

66:56:0111022:64 – для индивидуального жилищного строительства (улица Лисогорская, дом 35) – площадью 1046,59 кв. м;

66:56:0111022:58 – для индивидуального жилищного строительства (улица Лисогорская, дом 32) – площадью 940,15 кв. м;

3. Участки, изымаемые для муниципальных нужд

66:56:0112006:65 – для ведения огородничества (улица Бригадная, дом 159а) – площадью 830 кв. м;

66:56:0111022:75 – для индивидуального жилищного строительства (улица Павлика Морозова, дом 10) – площадью 600 кв. м;

66:56:0111017:154 – для строительства автоматической газозаправочной станции (в районе улицы Большая Гальянская, дом 211) – площадью 314 кв. м;

66:56:0112006:161 – для строительства 5-7-этажного 80-квартирного жилого дома (улица Бригадная, МКР «Запрудный-1», строительный номер 9) – площадью 2389 кв. м;

66:56:0112001:47 – для индивидуального жилищного строительства (улица Носова, дом 45) – площадью 1114 кв. м – изымается по постановлению № 2048-ПА от 14.08.2015.

4. Сведения о сохраняемых и проектируемых зонах с особыми условиями использования территории

На территории жилого района сохраняются все существующие зоны с особыми условиями использования территории.

Проектируемых санитарно-защитных зон нет.

5. Проектируемые градостроительные регламенты

В границах участка проектирования формируются новые границы градостроительных регламентов города Нижний Тагил: Ц-2, в соответствии с проектом планировки территории.

Публичные сервитуты

Не устанавливаются.

Основные технико-экономические показатели

Площадь участка проектирования – 18,5 га.

Количество земельных участков с изменёнными границами – 13.

Количество земельных участков с изменённой конфигурацией – 28.

Зона застройки домами жилыми индивидуальными – 3,73 га.

Зона общественно-деловой застройки – 3,73 га.

Предложения для включения в градостроительные планы земельных участков (градостроительные регламенты, устанавливаемые в зонах) по установлению предельных (минимальных и (или) максимальных) размеров земельных участков и предельных параметров разрешенного строительства, реконструкции объектов капитального строительства

На схеме проектируемых градостроительных регламентов проекта межевания территории проектирования, расположенного на территории городского округа Нижний Тагил, расположенного в Западной части Ленинского района, отображены границы и кодовые обозначения установленных территориальных зон.

Градостроительные регламенты установлены для территории проектирования в отношении земельных

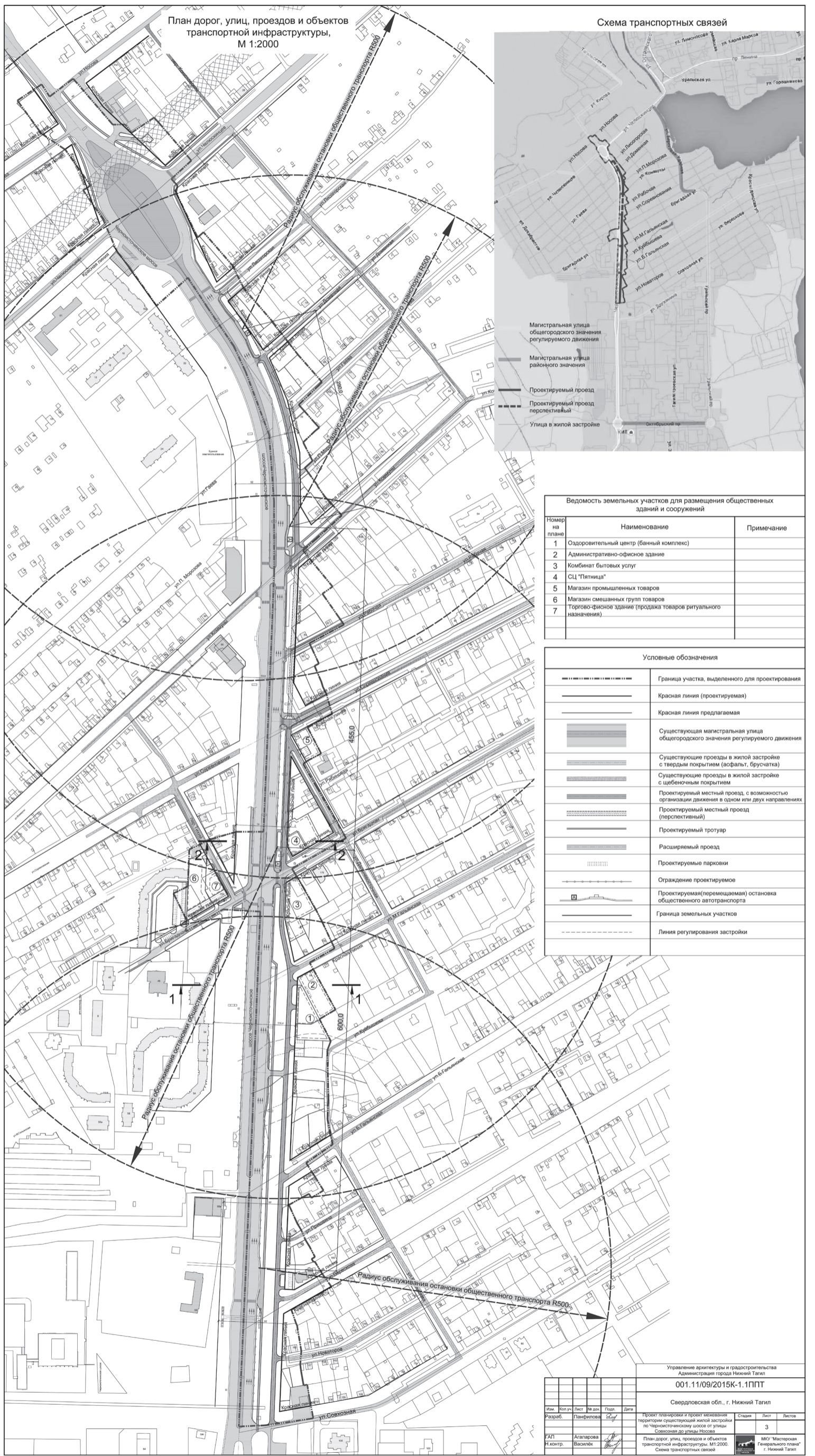


Схема транспортных связей



Ведомость земельных участков для размещения общественных зданий и сооружений

Номер на плане	Наименование	Примечание
1	Оздоровительный центр (баньный комплекс)	
2	Административно-офисное здание	
3	Комбинат бытовых услуг	
4	СЦ "Пятница"	
5	Магазин промышленных товаров	
6	Магазин смешанных групп товаров	
7	Торгово-офисное здание (продажа товаров ритуального назначения)	

Условные обозначения

	Граница участка, выделенного для проектирования
	Красная линия (проектируемая)
	Красная линия предлагаемая
	Существующая магистральная улица общегородского значения регулируемого движения
	Существующие проезды в жилой застройке с твердым покрытием (асфальт, брусчатка)
	Существующие проезды в жилой застройке с щебеночным покрытием
	Проектируемый местный проезд, с возможностью организации движения в одном или двух направлениях
	Проектируемый местный проезд (перспективный)
	Проектируемый тротуар
	Расширяемый проезд
	Проектируемые парковки
	Ограждение проектируемое
	Проектируемая (перемещаемая) остановка общественного транспорта
	Граница земельных участков
	Линия регулирования застройки

Управление архитектуры и градостроительства
Администрации города Нижний Тагил

001.11/09/2015К-1.1ППТ

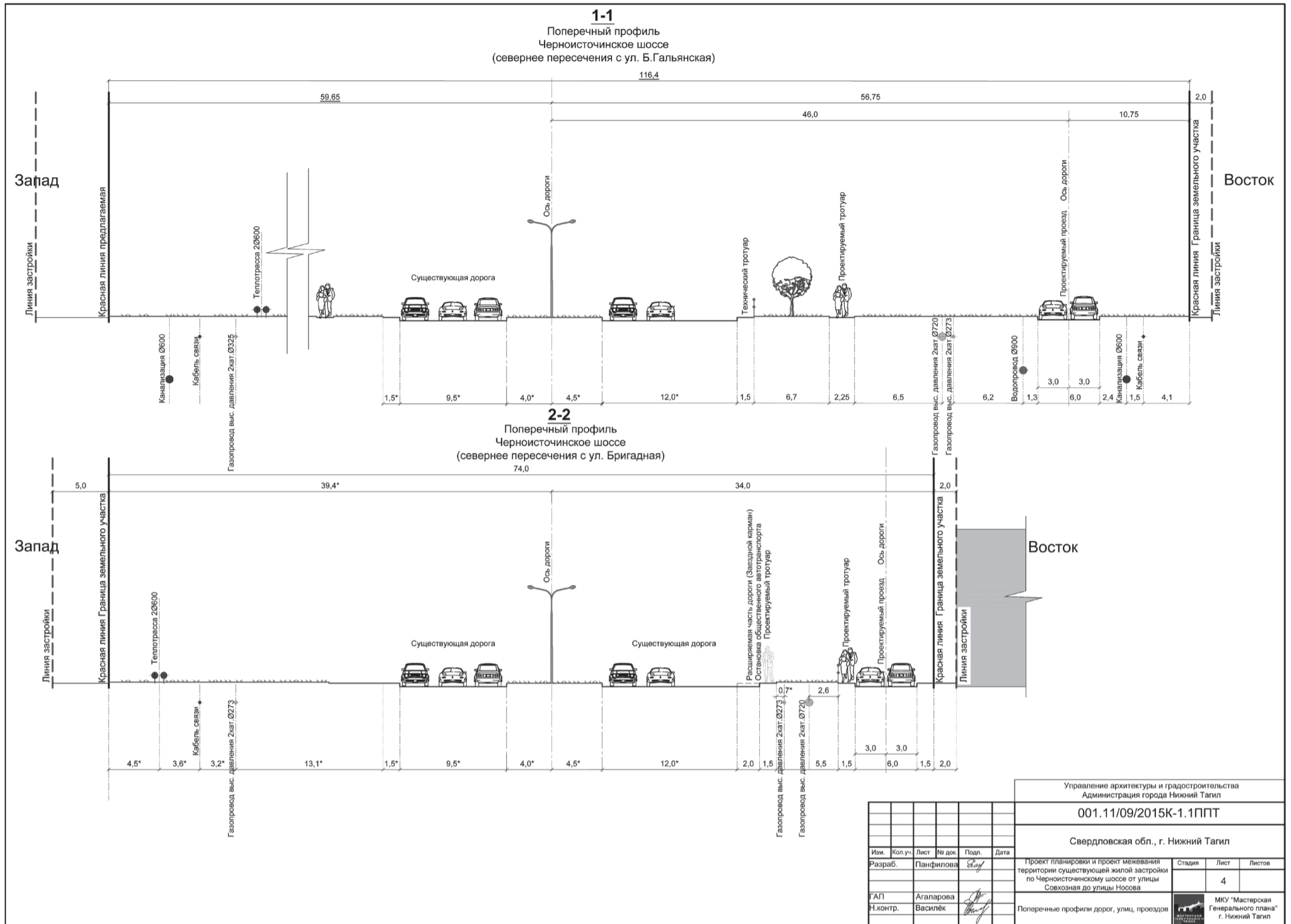
Свердловская обл., г. Нижний Тагил

Имя	Возраст	Занятость	Имя	Дата	Страна	Лист	Листов
Раздуб.	Павелюков	И.И.				3	

Проект планировки и проект межевания территории существующей жилой застройки по чертоточечному плану от улицы Советская до улицы Носова

План дорог, улиц, проездов и объектов транспортной инфраструктуры. М1:2000. Схема транспортной связи

МКУ "Мастерская Генерального плана" г. Нижний Тагил



Управление архитектуры и градостроительства Администрация города Нижний Тагил			
001.11/09/2015К-1.1.ППТ			
Свердловская обл., г. Нижний Тагил			
Изм.	Кол-во	Лист	№ док.
Разраб.	Панфилова	4	001
АП	Агаларова		
Н.контр.	Василек		
Проект планировки и проект межевания территории существующей жилой застройки по Черноисточинскому шоссе от улицы Совхозная до улицы Носова		Стадия	Лист
Поперечные профили дорог, улиц, проездов		4	Листов
		МКУ "Мастерская Генерального плана" г. Нижний Тагил	

**АДМИНИСТРАЦИЯ ГОРОДА НИЖНИЙ ТАГИЛ
 ПОСТАНОВЛЕНИЕ
 ОТ 21.01.2016 № 190-ПА**

**О внесении изменений в Перечень
 должностей муниципальной службы
 в Администрации города
 Нижний Тагил, замещение которых
 связано с коррупционными рисками**

В соответствии с постановлением Администрации города Нижний Тагил от 30.12.2015 № 3463-ПА «О внесении изменения в Реестр должностей муниципальной службы Администрации города Нижний Тагил», в связи с изменениями в штатном расписании Администрации города Нижний Тагил, в целях приведения муниципальных правовых актов в соответствие с действующим законодательством, руководствуясь статьей 26 Устава города Нижний Тагил,

ПОСТАНОВЛЯЮ:

1. Внести в Перечень должностей муниципальной службы в Администрации города Нижний Тагил, замещение которых связано с коррупционными рисками, утвержденный постановлением Администрации города Нижний Тагил от 03.06.2015 № 1367-ПА (с изменениями от 01.09.2015 № 2204-ПА), следующие изменения:

- раздел 1 «Должности муниципальной службы» дополнить пунктом 7-1 следующего содержания:
 - «7-1. Заместитель начальника управления – начальник отдела в составе управления.»;
 - в разделе 2 «Другие должности муниципальной службы, замещение которых связано с коррупционными рисками»:
 - пункт 12 дополнить подпунктом 1-1 следующего содержания: «(1-1) контрольно-ревизионное управление;»;
 - пункт 13 дополнить подпунктом 3-1 следующего содержания: «(3-1) управление культуры;».
- Руководителям органов Администрации города ознакомить муниципальных служащих, замещающих должности муниципальной службы в органе, с настоящим постановлением под роспись.
- Опубликовать данное постановление в газете «Тагильский рабочий» и разместить на официальном сайте города Нижний Тагил.
- Контроль за выполнением настоящего постановления возложить на руководителя аппарата Администрации города А. Е. Ленду.

**С. К. НОСОВ,
 Глава города.**

УВЕДОМЛЕНИЕ

**о результатах открытого конкурса и об условиях договоров
 управления многоквартирных домов по адресам:
 город Нижний Тагил, улица Красногвардейская, дом 41а,
 город Нижний Тагил, улица Красногвардейская, дом 43а,
 город Нижний Тагил, улица Красногвардейская, дом 45а**

Открытый конкурс по отбору управляющей организации для управления многоквартирными домами № 41а, 43а, 45а по улице Красногвардейская в городе Нижнем Тагиле состоялся 23 января 2016 года. Победитель конкурса по отбору управляющей организации для управления многоквартирными домами НТ МУП «Городская управляющая компания» (адрес: г. Нижний Тагил, ул. Кузнецкого, д. 13, тел. 48-48-45, директор Гусева Виктория Викторовна).

С проектом договора управления можно ознакомиться на официальном сайте Российской Федерации для размещения информации о проведении торгов <http://torgi.gov.ru/> извещение № 161215/7360629/01.

**Организатор конкурса:
 Управление жилищного и коммунального хозяйства
 Администрации города Нижний Тагил**

**Подписной индекс газеты
 «Тагильский рабочий
 (официально)» – 2109**

**Извещение о проведении собрания о согласовании
 местоположения границ земельного участка**

Кадастровым инженером Белоусовой Лидией Александровной (622016, Свердловская область, г. Нижний Тагил, ул. Ермака, 44а, kadastr@uro@mail.ru, тел.: 8-912-287-73-00, 66-10-161) в отношении земельного участка с кадастровым № 3У1, расположенного: Свердловская область, Пригородный район, п. Висимо-Уткинский, ул. Ленина, д. 7, кв. 2 выполняются кадастровые работы в связи с образованием земельного участка путем перераспределения земельного участка с государственной собственностью.

Заказчиком кадастровых работ является Кайль Александр Григорьевич (Свердловская область, г. Нижний Тагил, ул. Ломоносова, д. 12, кв. 47, тел.: 8-922-13-700-75).

Собрание заинтересованных лиц по поводу согласования местоположения границ состоится по адресу: ул. Ермака, 44а, кабинет № 4, 29 февраля 2016 г., в 10 часов 00 минут.

С проектом межевого плана земельного участка можно ознакомиться по адресу: г. Нижний Тагил, ул. Ермака, 44а, кабинет № 4.

Обоснованные возражения по проекту межевого плана и требования о проведении согласования местоположения границы земельного участка на местности принимаются с 27 января по 12 февраля 2016 г. по адресу: г. Нижний Тагил, ул. Ермака, 44а, кабинет № 4.

Смежный земельный участок, с правообладателем которого требуется согласовать местоположение границ: кадастровый номер 66:19:1501001:183, адрес: Свердловская область, Пригородный район, п. Висимо-Уткинский, ул. Ленина, дом 9.

При проведении согласования местоположения границ при себе необходимо иметь документ, удостоверяющий личность, а также документы, подтверждающие права на соответствующий земельный участок.

Реклама

АДМИНИСТРАЦИЯ ГОРОДА НИЖНИЙ ТАГИЛ

ПОСТАНОВЛЕНИЕ

ОТ 18.01.2016 № 144-ПА

Об утверждении проекта планировки и проекта межевания территории в поселке Уралец городского округа Нижний Тагил

В соответствии с Градостроительным кодексом Российской Федерации, постановлении Администрации города Нижний Тагил от 30.09.2010 № 2168 «Об утверждении Порядка подготовки документации по планировке территории, разрабатываемой на основании решений исполнительно-распорядительного органа местного самоуправления городского округа Нижний Тагил», от 14.11.2013 № 2713 «О подготовке проекта планировки и проекта межевания территории в поселке Уралец городского округа Нижний Тагил», с учетом протокола публичных слушаний по проекту планировки от 28.08.2015 и заключения о результатах публичных слушаний, руководствуясь Уставом города Нижний Тагил,

ПОСТАНОВЛЯЮ:

1. Утвердить основную часть проекта планировки и проекта межевания территории в поселке Уралец городского округа Нижний Тагил (Приложение).

2. Управлению архитектуры и градостроительства Администрации города при осуществлении градостроительной деятельности на территории города Нижний Тагил руководствоваться проектом планировки и проектом межевания территории в поселке Уралец городского округа Нижний Тагил.

3. Опубликовать данное постановление в газете «Тагильский рабочий» и разместить на официальном сайте города Нижний Тагил.

С. К. НОСОВ,
Глава города.

ПРИЛОЖЕНИЕ

к постановлению Администрации города от 18.01.2016 № 144-ПА

Проект планировки и проект межевания территории в посёлке Уралец городского округа Нижний Тагил

Проект планировки и проект межевания территории в посёлке Уралец городского округа Нижний Тагил выполнен МКУ «Мастерская Генерального плана» на основании муниципального задания на 2014 год, Постановления Главы города № 2713 от 14.11.2013 г. и в соответствии с техническим заданием Управления архитектуры и градостроительства от № 10/14 от 20.02.2014 года.

Проект планировки разрабатывается на основе решений, принятых в проекте генерального плана городского округа Нижний Тагил и развивает заложенные в нем идеи.

Проект разработан на основе действующей нормативно-правовой базы с соблюдением всех необходимых требований и с учетом пожеланий заказчика.

1. Цели и задачи проекта

Подготовка документации по планировке территории осуществляется в целях обеспечения устойчивого развития территорий, выделения элементов планировочной структуры (кварталов, микрорайонов, иных элементов), установления границ земельных участков, на которых расположены объекты капитального строительства, границ земельных участков, предназначенных для строительства и размещения линейных объектов.

Целью данного проекта является – разработка в соответствии с требованиями законодательства документации по планировке и межеванию территории, расположенной в п. Уралец городского округа Нижний Тагил.

Задачами проекта являются:

1. Определение развития планировочной структуры и функционального зонирования территории жилого района, как части общей пространственно-планировочной структуры города.
2. Выделение элементов планировочной структуры, установление параметров планируемого развития элементов планировочной структуры, зон планируемого размещения объектов капитального строительства.
3. Разработка системы социальной инфраструктуры района.
4. Разработка систем инженерного обеспечения района.
5. Разработка системы транспортно-пешеходного движения и организации хранения автотранспорта района.
6. Обеспечение соблюдения мероприятий по охране окружающей среды и безопасности территории.
7. Корректировка схемы градостроительного зонирования Правил землепользования и застройки г. Нижний Тагил применительно территории района в соответствии с принятыми планировочными решениями.
8. Разработка проекта межевания территории.
9. Разработка градостроительных планов земельных участков.

Проект планировки выполнен на расчетный срок – 15 лет, до 2030 года с выделением первой очереди – 5 лет, до 2020 года.

2. Предложения по планировке территории

Архитектурно-планировочные решения территории выполнены с учетом организации следующих зон:

- зоны индивидуальной жилой застройки;
- зоны проездов и разворотных площадок;
- зона отдыха;
- зона размещения объекта торговли.

В основу архитектурно-планировочного решения застройки положен принцип максимального использования существующих свободных территорий. Принята «кольцеобразная» улица Мастерская, соединяющая улицы Механическая с выходом на существующую улицу Ленина. В северо-западной части предусмотрен проезд, который примыкает к существующему местному проезду. С юго-запада и юго-востока формируемые земельные участки вплотную примыкают к ранее выделенным земельным участкам.

Проектом предусмотрена организация зоны отдыха и территория для размещения объекта торговли.

План красных линий разработан с учётом ранее утвержденной градостроительной документации по зонированию территории и установлению градостроительных регламентов по видам разрешенного использования земельных участков. Проектируемые красные линии установлены по результатам комплексного анализа исходных данных для обеспечения доступа (подъезда и прохода) к формируемым земельным участкам.

Основные показатели зонирования территории представлены в таблице ниже.

ТАБЛИЦА 4.1 – Основные показатели зонирования территории

Наименование показателей	Единица измерения	Современное состояние	Расчётный период
Площадь проектируемой территории, в том числе:	га	8,79	10,4
территория жилой застройки	–»–	2,74	4,86
территория объекта торговли	–»–	–	0,19
территория объектов инженерной инфраструктуры	–»–	–	0,011
территории общего пользования (улицы, проезды, зона отдыха)	–»–	0,29	2,5

3. Обоснование красных линий и линий регулирования застройки

Проектируемые красные линии установлены с учётом обозначения границ планируемых и существующих территорий общего пользования, границ земельных участков, на которых располо-

жены линейные объекты (дороги) и планируемых категорий улиц с шириной их в красных линиях в соответствии с требованиями СНиП 2.07.01-89* (примечание 1 к табл. 8*).

Линии регулирования проектируемой индивидуальной жилой застройки предусмотрены в 5 м от устанавливаемых красных линий или проезжей части и 3 м от границы участка со стороны смежных участков. Линии регулирования существующей жилой застройки установлены по фактическому размещению жилых домов и надворных построек.

4. Система социального и культурно-бытового обслуживания

Система социального и культурно-бытового обслуживания посёлка достаточно развита по набору объектов различного функционального назначения. В то же время, не обеспечиваются минимальные расчётные показатели в соответствии с НГПСО 1-2009.66.

Нарушение нормативов выражено в недостатке:

- мест для 70 учащихся в общеобразовательном учреждении;
- 200 м² торговых площадей магазинов промышленных товаров;
- 30 посадочных мест в объектах общественного питания;
- 50 мест в доме культуры.

Решение вопроса возможно при реконструкции центральной части посёлка строительством многофункционального здания. Необходимо так же восстановление существующего здания дома культуры. Вынос дома культуры из помещения школы позволит увеличить количество учащихся.

Для более комфортной эксплуатации жилого района, в границах территории проектирования предлагается разместить магазин для реализации смешанных товаров общей торговой площадью ~ 100 м².

Минимальные расчётные показатели пешеходной либо транспортной доступности существующих социальных и коммунально-бытовых объектов для жителей проектируемого района (согласно НГПСО 1-2009.66) обеспечены.

5. Улично-дорожная сеть и транспортная инфраструктура

Проектом планировки не предполагается кардинальная реконструкция улично-дорожной сети посёлка.

Сохраняется магистральная улица Ленина. Дополнительно организуются улицы в жилой застройке – ул. Мастерская и ул. Механическая и проезды.

Дорожное полотно предусмотрено с твёрдым покрытием, ширина проезжей части улиц и проездов – 7 м.

Для обеспечения минимальных расчётных показателей расстояний между остановочными пунктами (существующий – на центральной площади, в районе дома по ул. Ленина, 3) и их пешеходной доступности, проектом предусмотрена организация остановочного пункта в районе жилого дома № 45 по ул. Ленина. Остановка оборудуется павильоном для ожидания.

Важная задача транспортной схемы – организация пешеходного движения. Вдоль улиц устраиваются пешеходные тротуары. Ширина тротуаров, в зависимости от категории улицы, составит: 1,5 м – на улицах в жилой застройке, 3 м – на магистральной ул. Ленина.

Пешеходные переходы организованы в районе остановочных пунктов по ул. Ленина.

ТАБЛИЦА 6.1 – Технико-экономические показатели транспортно-пешеходной сети

Вид дороги или сооружения	Тип покрытия	Протяженность, км	Площадь покрытия, га
Проезжие части улиц и дорог, в том числе		1,47	1,03
– магистральная улица (существующая, в границах проектирования)	Асфальтобетон	0,35	0,24
– улиц в жилой застройке	Асфальтобетон	0,72	0,5
– проездов	Асфальтобетон	0,4	0,29
Остановочные пункты	Асфальтобетон		0,004

6. Инженерная инфраструктура

Существующая территория в границах проектирования не имеет необходимой инженерной инфраструктуры. Проектом планировки предусмотрено размещение сооружений, требующих обеспечения сетями водоснабжения, водоотведения, электроснабжения, газоснабжения. Подключение и трассировка инженерных сетей в рамках проекта планировки территории выполнены в соответствии с информацией о возможности технологического присоединения балансодержателей сетей: ОАО «МРСК Урала» (21/5476 от 04.09.2014 г.), МУП «Горэнерго» (792-ТО от 22.09.2014 г.), ЗАО «ГАЗЭКС» (Г/05-109 от 26.08.2014 г.).

Для проектируемых и существующих сетей в границах проектируемых и существующих кадастровых участков выделены публичные сервитуты.

При реконструкции района необходимо выполнить защиту существующих сетей, попадающих под проезжие части автомобильных дорог.

Согласно условиям балансодержателей сетей проектом планировки в границах проектирования учтено размещение дополнительных сооружений инженерной инфраструктуры: ТП 6/0,4 кВ – 1 шт.; ГРПШ – 1 шт.

6.1. Водоснабжение

Для подключения размещаемых объектов балансодержателем определена существующая сеть водопровода по ул. Ленина, в колодце, на пересечении ул. Ленина – ул. Клубная.

Для обеспечения требуемого объема водопотребления, в районе действующих артезианских скважин (район ГЛК «гора Белая»), необходимо предусмотреть бурение дополнительной артезианской скважины с дебитом не менее 20 м³/час. Для обеспечения стабильной работы системы водоснабжения требуется строительство накопительного резервуара чистой воды объемом не менее 200 м³ и насосной станции II подъема. Существующие и новая скважина должны быть обустроены с учётом соблюдения санитарно-гигиенических требований, требований нормативных документов по оборудованию скважин питьевого назначения.

В виду недостаточной пропускной способности и ветхости существующих трубопроводов, необходимо произвести перекладку существующего участка сети водопровода от артезианских скважин до первого колодца по ул. Ленина протяженностью L = 2100 м с Ду-150 мм на Ду-200 мм; заменить ветхий трубопровод по ул. Ленина до пересечения с ул. Клубная, с Ду-100 мм на Ду-200 мм. Трубопроводы предусмотреть из полимерного материала.

Горячее водоснабжение предполагается от газовых бытовых котлов.

Нагрузки по водопотреблению представлены в таблице 6.1.

6.2. Водоотведение

Транспортировка стоков до очистных сооружений в посёлке осуществляется по канализационным сетям диаметром 150-300 мм. Сети из чугунных труб построены в 70-е годы. Водоотведение жилых домов проектируемой территории, согласно условиям МУП «Горэнерго», возможно в существующий коллектор D = 300 мм, в колодце, расположенном в районе пересечения ул. Ленина – ул. Трудовая. Стоки от 7 домов, расположенных по ул. Мастерская, самотечным коллектором подключаются к существующей сети D = 300 мм. Остальная часть жилых домов, по пониженному рельефу, по ул. Мастерская самотечной сетью по северо-восточной стороне, вдоль границы проектирования, попутно присоединяя жилые дома по ул. Мастерская и далее, по ул. Ленина, подключается к проектируемой сети канализации.

Для обеспечения нормативной очистки сточных вод необходимо выполнить реконструкцию существующих очистных сооружений, с увеличением их фактической мощности до 1000 м³/сут.

6.3. Теплоснабжение

Район проектирования не обеспечен тепловыми сетями, поэтому отопление и горячее водоснабжение жилых домов предполагается от индивидуальных бытовых газовых котлов.

Ориентировочные тепловые нагрузки представлены в таблице 6.2.

ТАБЛИЦА 6.2 – Параметры теплоснабжения

№ п/п	Потребители тепла	V м³	Удельная тепловая характеристика q ₀ /q _в	tвн °С	Q ₀ ккал/ч	Q _в ккал/ч	Q _{тас} ккал/ч	Q ₀ Гкал/год	Q _в Гкал/год	Q _{тас} Гкал/год
1	Жилые дома		0,52	20	1445400	–	141594	3946	–	–
2	Магазин		0,43	20	14700	–	2000	36	–	–

Итого: 1460100 – 143594 3982

Всего: Часовой расход тепла Q_{час} = 1460100 ккал/час

Годовой расход тепла Q_{год} = 3982 Гкал/год

6.4. Газоснабжение

Газоснабжение жилого района предусмотрено на нужды отопления, горячего водоснабжения, приготовления пищи. В районе размещения жилых домов имеются следующие сети газоснабжения:

- газопровод высокого давления диаметром 225 мм от ГГРП п. Черноисточинск до ГГРП п. Уралец;
- газопровод среднего давления диаметром 160 мм, проходящий от ГГРП п. Уралец по ул. Кирова.

Согласно информации ЗАО «ГАЗЭК» о технической возможности присоединения к газораспределительным сетям, присоединение осуществляется к газопроводу среднего давления с установкой ГРПШ для понижения давления и устройства сети газопроводов низкого давления.

Разводка газопровода низкого давления осуществляется надземно, по фасадам зданий. Данные о потребности в газе представлены в таблице 6.3.

ТАБЛИЦА 6.3 – Параметры газоснабжения

Поз.	Наименование Потребителей	Расход теплоты, Гкал/год	Расход топлива		
			натурального	условного	
			м³/час	м³/год	Т.У.Т.
Жилая застройка	Отопление и горячее водоснабжение	2,43	2124	580014	659
	Бытовые нужды	–	29	53000	–

6.5. Электроснабжение

Район полностью обеспечен сетями высокого и низкого напряжения и сооружениями инфраструктуры энергоснабжения (ТП).

При строительстве территории устраивается система освещения улиц и обеспечивается электроснабжение жилых домов и объекта торговли. Категория надёжности электроснабжения – II, III.

Для энергоснабжения вновь размещаемых объектов на территории устанавливается ТП 6/0,4 кВ. Обоснование электрических нагрузок представлено в таблице 6.4.

ТАБЛИЦА 6.4 – Параметры электрических нагрузок

Наименование потребителя	Рр, кВт	Расчетные коэффициенты			Расчетная мощн. на шинах 0,4кВ		
		Kn, max	cos φ	tg φ	P кВт	Q кВАр	S кВА
Малозэтажные коттеджи с плитами на природном газе (суммарное кол-во 44-49 шт.)	116,4	1	0,98	0,203	116,4	23,63	118,8
Магазин промышленных товаров ~ 50 кв. м	8,0	0,8	0,85	0,62	6,4	3,97	7,5
Магазин продовольственных товаров ~ 50 кв. м	12,5	0,8	0,85	0,62	10,0	6,2	11,77
Наружное освещение	8,75	0,9	0,85	0,62	7,9	4,9	9,3
ИТОГО:					140,7	38,7	147,37

7. Инженерная подготовка территории

7.1. Вертикальная планировка

Рельеф территории в границах проектирования имеет абсолютные отметки поверхности в диапазоне 441,75 + 403,80 м при общей протяженности участка 400м. Рельеф территории горно-равнинный. Территория не спланирована, имеются ранее выделенные земельные участки, где застройка выполнена по существующему рельефу.

Схема вертикальной планировки территории выполнена в проектных отметках и уклонах по осям проезжих частей.

Для организации поверхностного стока дождевых и талых вод проектом приняты уклоны по улице-дорожной сети от 28 до 100 промилле в соответствии с СП 34.13330.2012 и создана непрерывная сеть водоотвода по лоткам проезжих частей проектируемых улиц и проездов.

Проектируемые улицы примыкают к существующим отметкам улицы Ленина.

7.2. Поверхностный водоотвод

Для отведения поверхностных стоков предлагается схема с сохранением общего уклона рельефа по лоткам проезжей части улицы Ленина.

7.3. Мероприятия по благоустройству

Элементами благоустройства на проектируемой территории являются остановочные павильоны общественного транспорта, устанавливаемые на остановках автотранспорта.

Одним из важных элементов благоустройства являются зеленые насаждения. Проектом планировки предусмотрено озеленение всех территорий, свободных от застройки и покрытий дорог и тротуаров. Предлагается островки засеять газонной травой и кустарниками.

8. Предложение по внесению изменений в Правила землепользования и застройки

На территории города Нижний Тагил действует нормативно-правовой документ – «Правила землепользования и застройки городского округа Нижний Тагил», утвержденный Нижнетагильской городской думой от 27.12.2012 № 61.

В связи с предлагаемыми решениями проекта планировки и проекта межевания территории в посёлке Уралец городского округа Нижний Тагил в карту градостроительного зонирования Правил землепользования и застройки должны быть внесены изменения в установленном порядке.

В проекте разработана схема градостроительного зонирования, отражающая изменение расположения и состава функциональных зон на проектируемой территории, на ней также отражены зоны ограничений на использование земельных участков и объектов строительства.

9. Техничко-экономические показатели проекта

№ п/п	Наименование показателей	Единица измерения	Современное состояние	Расчётный период
1	Территория			
1.1	Площадь проектируемой территории	га	10,4	10,4
	<i>в том числе территории:</i>			
	зона застройки индивидуальными жилыми домами	га	2,84	4,085
	рекреационная зона, зона отдыха	–»–	–	0,09
	зоны инженерной и транспортной инфраструктур	–»–	0,12	0,93
2.1	зоны общего пользования	–»–	–	4,34
	зона объекта торговли	–»–	–	0,19
2.	Население			
2.1	Численность населения	чел.	50	150
2.2	Плотность населения	чел/га	6	23

3.	Жилищный фонд			
3.1	Общая площадь жилой застройки	м²	28378	77015
3.2	Существующая сохраняемая жилая застройка	м²	28378	28378
3.5	Новая жилая застройка	м²	–	48637
4	Объекты социального и культурно-бытового обслуживания населения			
4.1	Магазин смешанных товаров	м² торг. пл.	–	100
5	Транспортная инфраструктура			
5.1	Протяжённость улично-дорожной сети всего	км		
	<i>в том числе:</i>			
	магистральные улицы (в границах проектирования)	–»–	0,35	0,35
	улицы в жилой застройке и проезды	–»–	0,4	1,12
5.2	Остановочные пункты общественного транспорта	шт.	–	1
6.	Инженерная инфраструктура			
6.1	Водоснабжение			
	Потребность в воде на хозяйственные нужды	м³/сут	–	48,4
	Протяжённость сетей водоснабжения	км	–	1,84
6.2	Канализация			
	Бытовая канализация			
	Количество хозяйственно-бытовых сточных вод	м³/сут	–	37,65
	Протяжённость сетей бытовой канализации	км	–	2,4
6.3	Теплоснабжение			
	Расчетное теплотребление	ккал/час	–	1460100
	Протяжённость сетей	км	–	–
	Теплоисточники	единиц	–	–
6.5	Газоснабжение			
	Объём газоснабжения	тыс. м³/год	–	633
	ГРП	единиц	–	1
	Протяжённость сетей газоснабжения:			
	среднего давления	км	–	0,2
	низкого давления	км	–	1,73
6.7	Электроснабжение			
	Расчетные нагрузки	кВА	–	148
	ТП	единиц	–	1
	Протяжённость ЛЭП 6-10 кВ	км	–	1,34

ПРОЕКТ МЕЖЕВАНИЯ ТЕРРИТОРИИ

1. Характеристика территории, на которую осуществляется межевание

Участок проектирования расположен в посёлке Уралец городского округа Нижний Тагил. Согласно градостроительному регламенту, установленному «Правилами землепользования и застройки городского округа Нижний Тагил применительно к населенному пункту город Нижний Тагил», территория проектирования расположена в трех территориальных зонах:

Р-2 – зона ландшафтно-рекреационных территорий, выделена для обеспечения правовых условий сохранения и использования существующего ландшафта в целях отдыха и оздоровления населения, сохранения экологически чистой окружающей среды.

Ж-5 – зона застройки индивидуальными жилыми домами, установлена для обеспечения правовых условий формирования жилых районов из отдельно стоящих и блокированных индивидуальных жилых домов не выше 3-х этажей с минимальным набором услуг на территории сельского населенного пункта.

СХ-1 – зона сельскохозяйственных угодий, выделена для обеспечения правовых условий формирования территорий для выращивания сельскохозяйственной продукции открытым способом, занятий животноводством, предотвращения их использования для других видов деятельности.

Градостроительный регламент, установленный в зоне Р-2

Основные виды разрешенного использования:

- рекреационные зоны без капитальных сооружений;
- пляжи;
- открытые бассейны;
- площадки детские, спортивные, для отдыха;
- лодочные станции;
- вело и лыжные станции.

Вспомогательные виды разрешенного использования:

- малые архитектурные формы;
 - парковки для транспорта отдыхающих;
 - площадки для мусоросборников;
 - места для пикников;
 - пункты оказания первой медицинской помощи;
 - спасательные станции;
 - общественные туалеты;
 - объекты пожарной охраны;
 - пункты проката инвентаря;
 - объекты инженерного обеспечения;
 - объекты инженерной инфраструктуры, предназначенные для обслуживания объектов зоны.
- Условно разрешенные виды использования:
- объекты развлекательного назначения;
 - санатории, профилактории, базы отдыха;
 - детские учреждения отдыха;
 - гостиницы для туристов, кемпинги;
 - тренировочные базы;
 - спортклубы, яхтклубы;
 - спортивные сооружения;
 - предприятия общественного питания;
 - объекты торговли;
 - объекты культурного назначения;
 - питомники;
 - археологические и этнографические зоны и парки;
 - антенны сотовой, радиорелейной, спутниковой связи.

Градостроительный регламент, установленный в зоне Ж-5

Основные виды разрешенного использования:

- отдельно стоящие односемейные жилые дома с земельными участками;
- блокированные индивидуальные жилые дома с земельными участками.

Вспомогательные виды разрешенного использования:

- парковки;
- гаражи на приусадебных участках;
- индивидуальные бани;
- надворные туалеты;
- площадки для сбора мусора;
- детские площадки, спортивные, площадки для отдыха;
- сады, огороды, палисадники, хозяйственные постройки;
- скважины для забора воды;
- индивидуальные резервуары для хранения воды;
- индивидуальные колодцы;
- локальные очистные сооружения (доб.);
- объекты пожарной охраны (гидранты, резервуары, противопожарные водоёмы);
- иные объекты инженерной инфраструктуры, предназначенные для обслуживания объектов зоны.

(Окончание на 12–15-й стр.)

Условно разрешенные виды использования:

- отдельно стоящие объекты: детские сады и иные объекты дошкольного воспитания;
- школы общеобразовательные;
- спортивные сооружения;
- встроенно-пристроенные объекты: торговли первой необходимости общей площадью не более 400 кв. м; общественного питания; фармацевтического и медицинского обслуживания; бытового обслуживания; объекты досуга;
- интернаты для престарелых и инвалидов;
- дома ребенка;
- участковые пункты милиции;
- объекты религиозного назначения;
- жилищно-эксплуатационные и аварийно-диспетчерские службы;
- инженерные сооружения: локальные очистные системы антенной сотовой, радиорелейной, спутниковой связи, объекты связи;
- иные объекты инженерной инфраструктуры, предназначенные для обслуживания объектов зоны.

Градостроительный регламент, установленный в зоне СХ-1

Основные виды разрешенного использования:

- поля и земельные участки для выращивания сельхозпродукции, луга, пастбища.

Вспомогательные виды разрешенного использования:

- мастерские по ремонту сельхозтехники;
- здания и сооружения, используемые для производства, хранения и первичной переработки сельхозпродукции;
- площадки для мусоросборников;
- лесозащитные полосы;
- объекты инженерной инфраструктуры, предназначенные для обслуживания объектов зоны.

Условно разрешенные виды использования:

- личные подсобные хозяйства;
- фермерские хозяйства, питомники;
- теплицы;
- животноводческие фермы.

2. Сведения об использованных материалах по установлению границ земельных участков и особенностях межевания

При установлении границ земельных участков в пределах границы расчета использованы сведения:

- кадастрового плана территории от 21.01.2014 № 66/301/14-15701;
- генерального плана посёлка Уралец;
- «Правил землепользования и застройки городского округа Нижний Тагил применительно к

населенному пункту город Нижний Тагил», утвержденные решением Нижнетагильской городской Думы № 61 от 27.12.2012.

3. Перечень публичных сервитутов

В границах сформированных участков :ЗУ1 - :ЗУ7 устанавливаются сервитуты для обеспечения свободного прохода (проезда) через земельный участок, а также обеспечения доступа в целях ремонта инженерных сетей на территориях инвестиционных участков.

Планировочные ограничения на участках с публичными сервитутами устанавливаются в соответствии с разрешенным использованием земельного участка, требованиями к назначению, параметрам и размещению объекта капитального строительства на земельном участке. При размещении объектов капитального строительства следует руководствоваться комплексом нормативных организационно-методических документов, устанавливающих общетехнические требования, необходимые при разработке проектной документации для строительства объектов различного назначения.

4. Обоснования принятых решений по межеванию

В границах участка проектирования (расчета) сформировано 47 земельных участков:

- :ЗУ1 - :ЗУ44 (инвестиционный) площадью от 907 кв.м до 1463 кв.м под индивидуальную жилую застройку;
- :ЗУ45 (инвестиционный) площадью 1885 кв.м под объект торговли;
- :ЗУ46, 47 (инвестиционный) общей площадью 98 кв.м под объекты инженерной инфраструктуры.

Межевание инвестиционных участков выполнено в границах вновь установленных красных линий с учетом «Нормативов градостроительного проектирования Свердловской области НГПСО 1-2009.66».

5. Основные технико-экономические показатели

Общая площадь участка проектирования - 10,4 га.

Площадь участков с зарегистрированным правом в границах территории проектирования участков - 2,84 га.

Количество инвестиционных участков - 45: из них, 44 участка под индивидуальное жилищное строительство, 1 - под объект торговли.

Площадь инвестиционных участков - 5,05 га, в том числе:

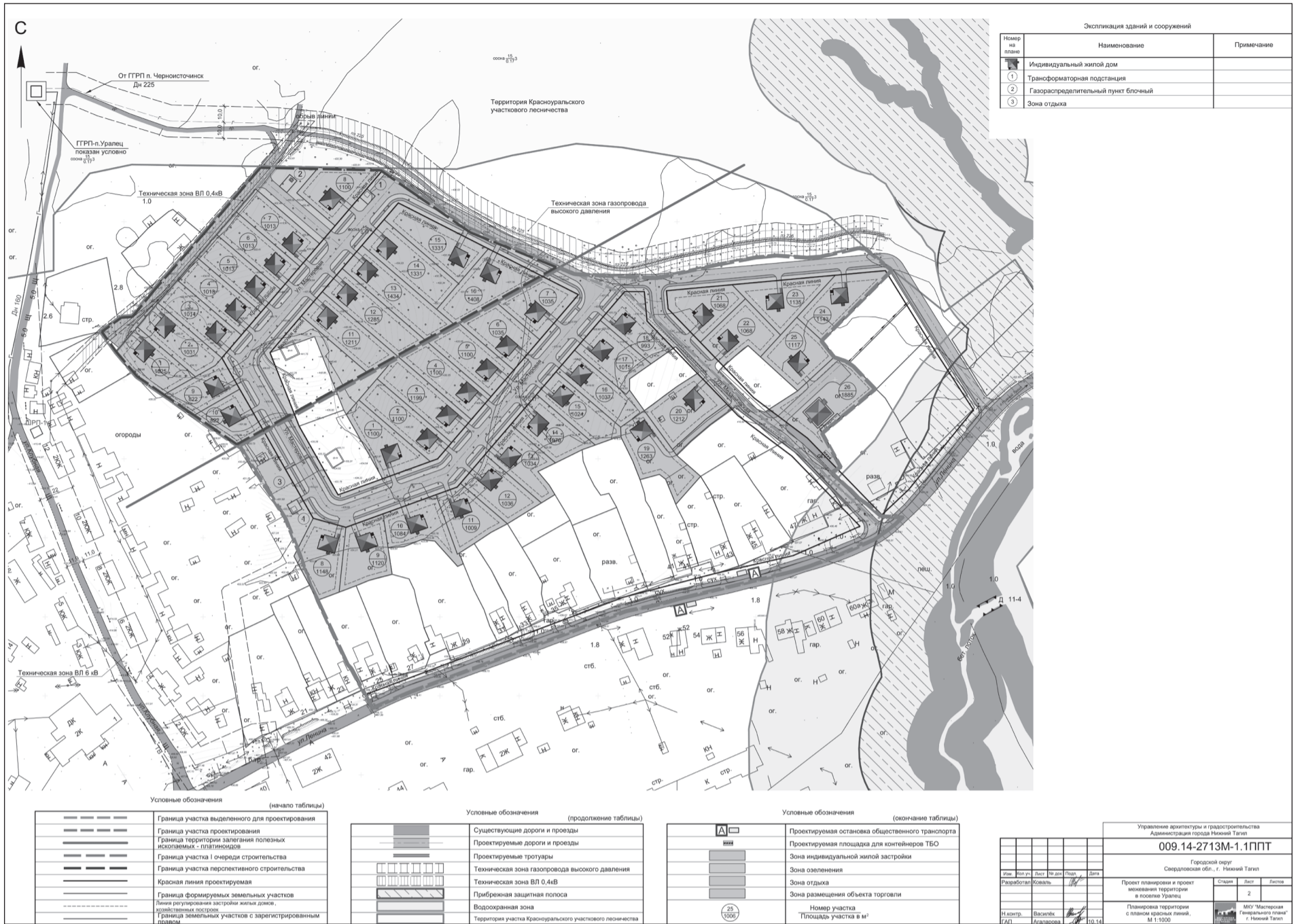
- площадь участков под индивидуальное жилищное строительство - 4,86 га;
- площадь участка под объект торговли - 0,19 га.

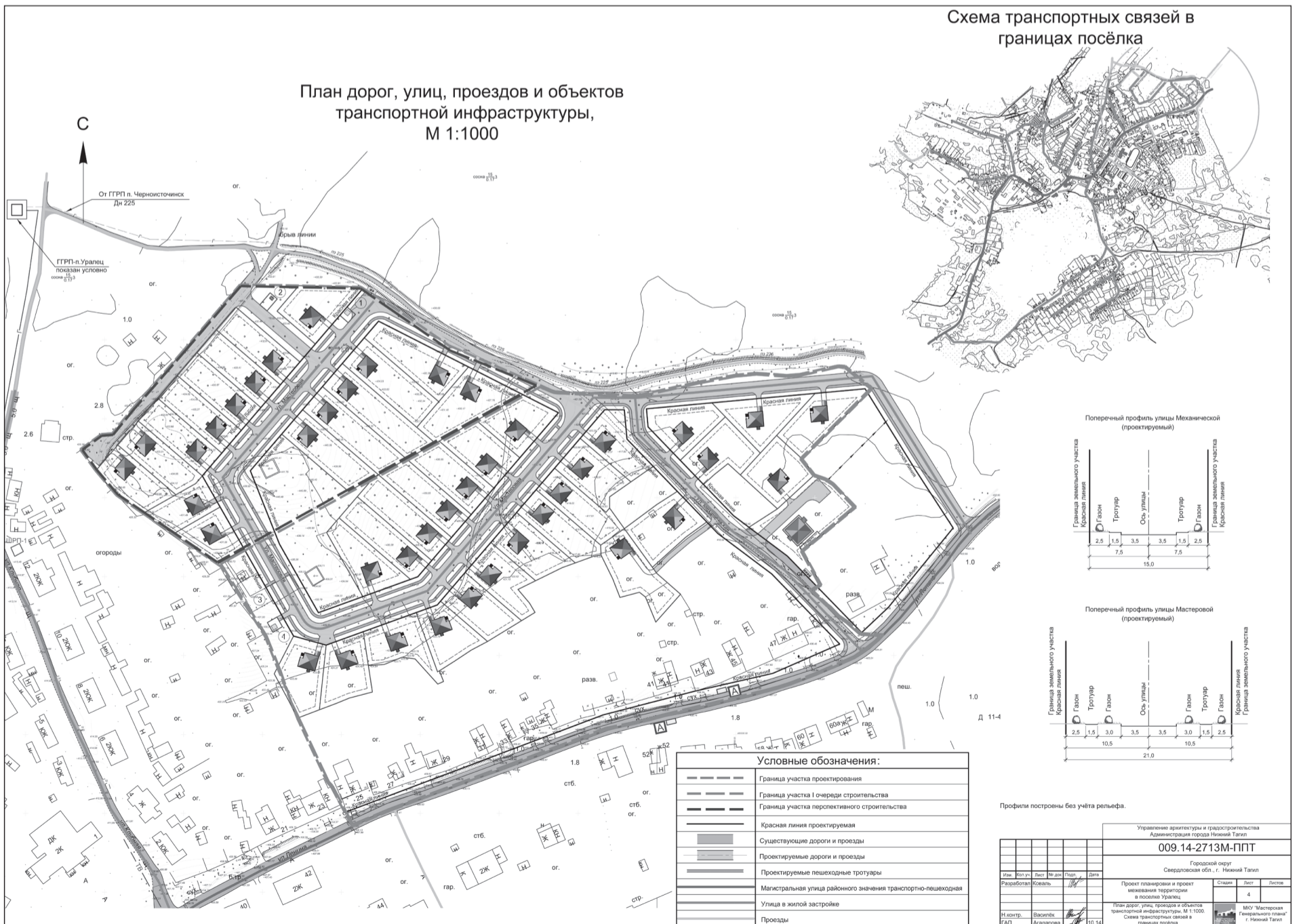
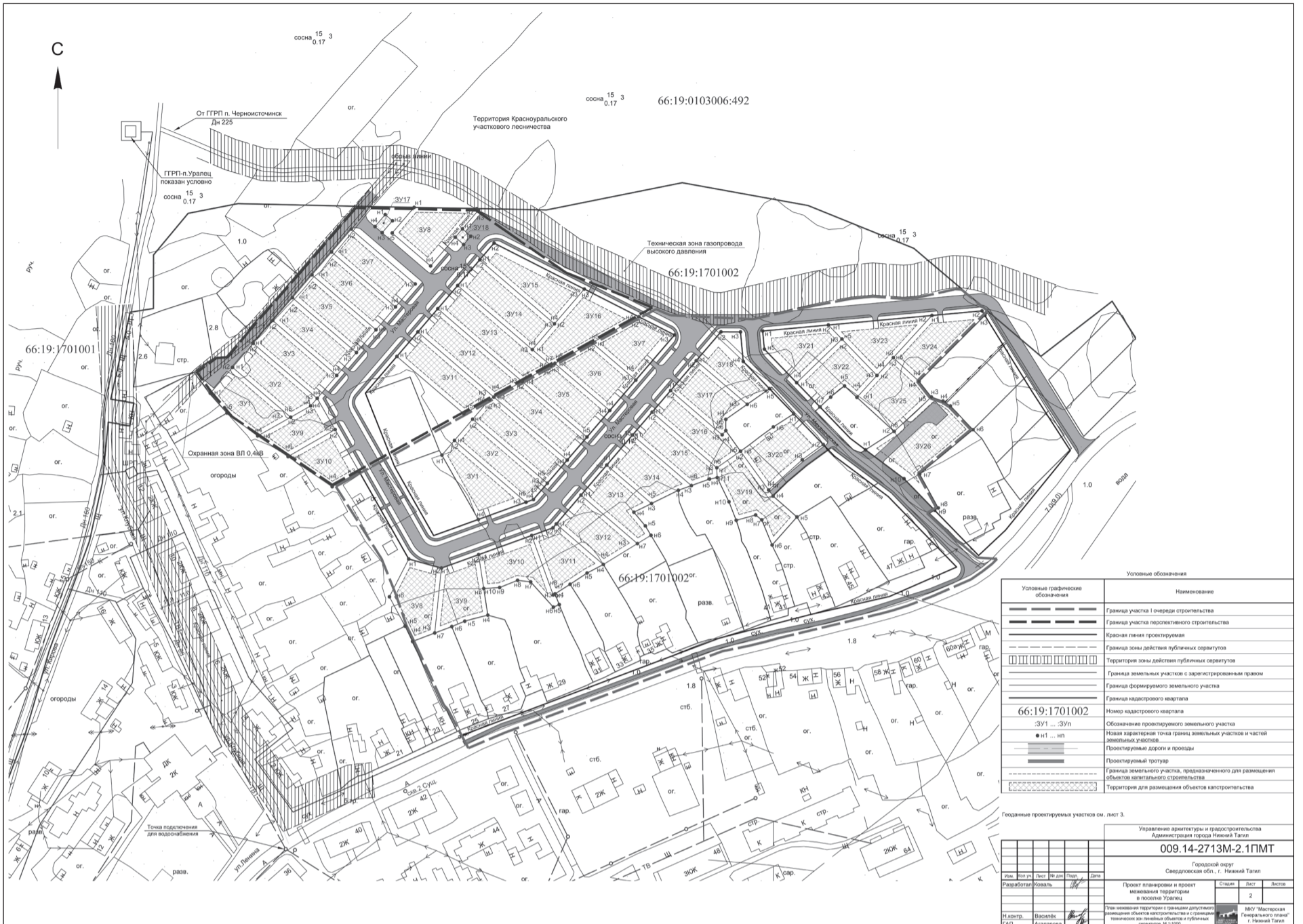
Количество участков для размещения объектов инженерной инфраструктуры - 2 участка. Площадь территорий для размещения объектов инженерной инфраструктуры - 0,011 га.

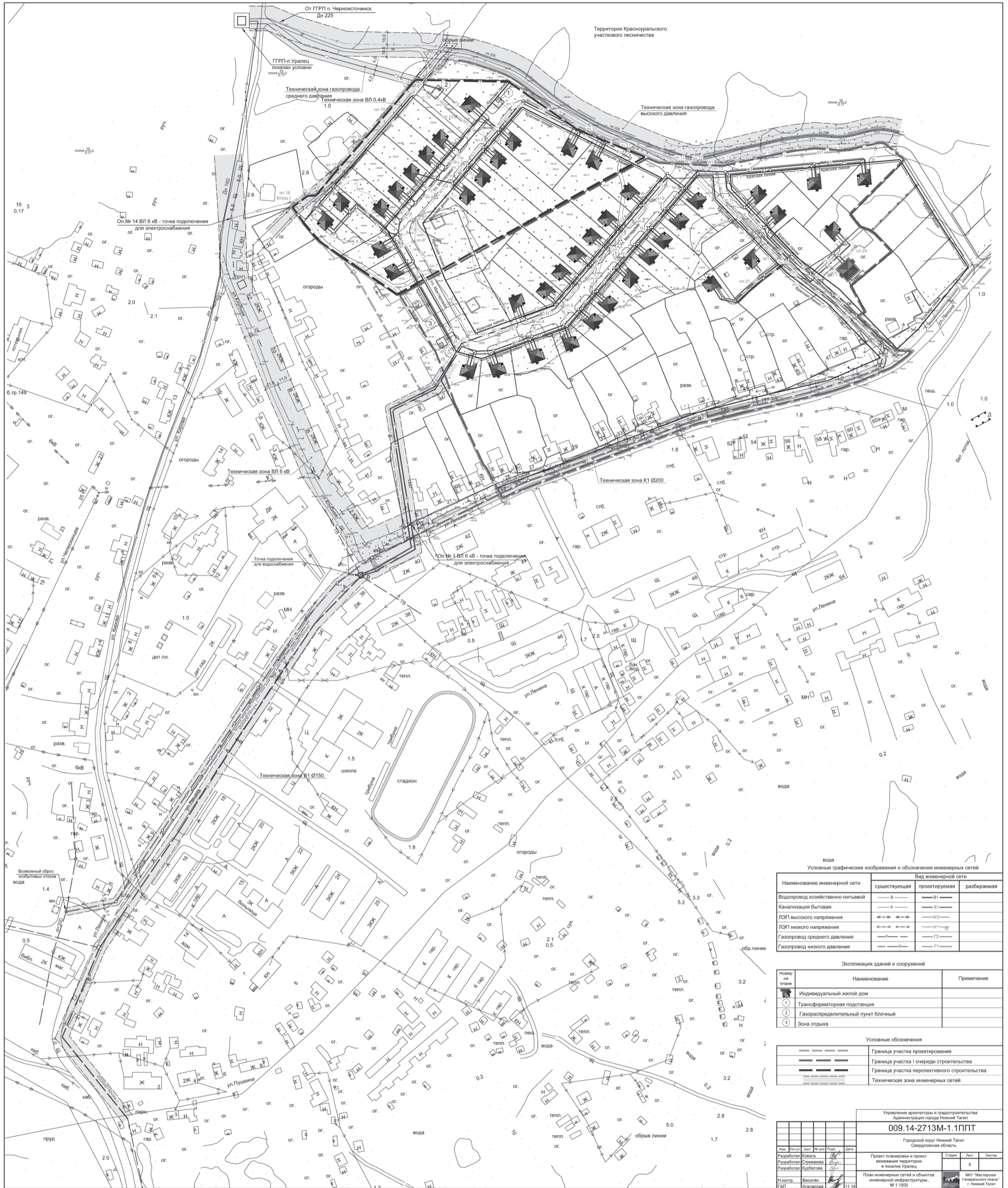
Площадь территорий общего пользования, в том числе зон озеленения, проезда, зон отдыха - 2,5 га. Геоданные земельных участков приведены на чертеже межевания.

Table with multiple columns and rows containing land parcel data, including parcel numbers (e.g., :ЗУ1, :ЗУ2), areas, and coordinates. It is organized into sections for different zones and includes a 'Перспективное строительство' section.

Administrative stamp and signature block. Includes text: 'Управление архитектуры и градостроительства Администрация города Нижний Тагил', '009.14-2713М-2.1ПМТ', 'Городской округ Свердловская обл., г. Нижний Тагил', and a table for 'Проект планировки и проект межевания территории в посёлке Уралец' with columns for 'Имя', 'Кол.ч.', 'Лист', '№ док.', 'Подп.', 'Дата'.







Сведения о численности муниципальных служащих органов местного самоуправления, работников муниципальных учреждений города Нижний Тагил и фактических затрат на их денежное содержание за 2015 год

Категория работников	Среднесписочная численность работников, человек	Фактические расходы на заработную плату работников за 2015 год, тысяч рублей
Муниципальные служащие органов местного самоуправления города Нижний Тагил	472	205 912
Работники муниципальных учреждений города Нижний Тагил	13 251	3 743 778

АДМИНИСТРАЦИЯ ГОРОДА НИЖНИЙ ТАГИЛ

ПОСТАНОВЛЕНИЕ

ОТ 22.01.2016 № 219-ПА

Об утверждении порядка предоставления субсидий из местного бюджета муниципальным бюджетным и автономным учреждениям на финансовое обеспечение выполнения ими муниципального задания и примерной формы соглашения о порядке предоставления субсидии на финансовое обеспечение выполнения муниципального задания

В соответствии со статьей 78.1 Бюджетного кодекса Российской Федерации, статьей 9.2 Федерального закона от 12.01.1996 № 7-ФЗ «О некоммерческих организациях», статьей 4 Федерального закона от 03.11.2006 № 174-ФЗ «Об автономных учреждениях», руководствуясь Постановлением Правительства Свердловской области от 08.02.2011 № 77-ПП «Об утверждении Порядка предоставления субсидий из областного бюджета государственным бюджетным и автономным учреждениям Свердловской области на финансовое обеспечение выполнения ими государственного задания и примерной формы соглашения о порядке предоставления субсидии на финансовое обеспечение выполнения государственного задания», Уставом города Нижний Тагил,

ПОСТАНОВЛЯЮ:

1. Утвердить:

1) Порядок предоставления субсидий из местного бюджета муниципальным бюджетным и автономным учреждениям города Нижний Тагил на финансовое обеспечение выполнения ими муниципального задания (далее – Порядок) (Приложение № 1);

2) примерную форму соглашения о порядке предоставления субсидии на финансовое обеспечение выполнения муниципального задания (Приложение № 2).

2. Признать утратившими силу постановления Администрации города Нижний Тагил:

– от 01.04.2011 № 571 «О Порядке определения объема и условий предоставления субсидий из местного бюджета муниципальным бюджетным и автономным учреждениям на возмещение нормативных затрат, связанных с оказанием ими в соответствии с муниципальным заданием муниципальных услуг (выполнением работ), и форме соглашения о порядке и условиях предоставления субсидий на финансовое обеспечение выполнения муниципального задания»;

– от 12.05.2014 № 869-ПА «Об утверждении порядка предоставления субсидий из местного бюджета муниципальным бюджетным и автономным учреждениям на финансовое обеспечение выполнения ими муниципального задания и форме соглашения о порядке предоставления субсидии на финансовое обеспечение выполнения муниципального задания»;

– от 19.06.2015 № 1501-ПА «О внесении изменений в порядок предоставления субсидий из местного бюджета муниципальным бюджетным и автономным учреждениям города Нижний Тагил на финансовое обеспечение выполнения ими муниципального задания и форму соглашения о порядке предоставления субсидии на финансовое обеспечение выполнения муниципального задания».

3. Опубликовать данное постановление в газете «Тагильский рабочий» и разместить на официальном сайте города Нижний Тагил.

4. Контроль за выполнением настоящего постановления возложить на заместителя Главы Администрации города по финансово-экономической политике Е. О. Черемных.

С. К. НОСОВ,
Глава города.

ПРИЛОЖЕНИЕ № 1**УТВЕРЖДЕН**

постановлением Администрации города от 22.01.2016 № 219-ПА

ПОРЯДОК

предоставления субсидий из местного бюджета муниципальным бюджетным и автономным учреждениям города Нижний Тагил на финансовое обеспечение выполнения ими муниципального задания

1. Настоящий Порядок устанавливает правила предоставления из местного бюджета муниципальным бюджетным и автономным учреждениям города Нижний Тагил (далее - муниципальные учреждения) субсидий на финансовое обеспечение выполнения ими муниципального задания (далее – субсидии).

2. Объем финансового обеспечения выполнения муниципального задания учреждениями, определяемый на основе нормативных затрат, стоимости выполнения работ не может превышать объем бюджетных ассигнований, предусмотренных в местном бюджете на соответствующие цели, и утвержденных лимитов бюджетных обязательств на соответствующий финансовый год и плановый период. Предоставление субсидий осуществляется органом, осуществляющим функции и полномочия учредителя, в пределах доведенных до органа, осуществляющего функции и полномочия учредителя, лимитов бюджетных обязательств.

При оказании в случаях, установленных федеральным законом, муниципальными учреждениями муниципальных услуг физическим и юридическим лицам за плату в пределах установленного муниципального задания размер субсидии рассчитывается с учетом средств, планируемых к поступлению от потребителей указанных услуг.

3. Субсидии муниципальным учреждениям предоставляются при условии заключения между муниципальным учреждением и органом, осуществляющим функции и полномочия учредителя, соглашения о порядке предоставления субсидии на финансовое обеспечение выполнения муниципального задания (далее – соглашение), устанавливающего права, обязанности и ответственность сторон, в том числе и периодичность перечисления субсидии в течение финансового года, а также отклонения от установленных показателей, в пределах которых муниципальное задание считается выполненным.

Максимальное отклонение от установленных показателей муниципального задания не может превышать 5%.

Соглашение заключается на основании примерной формы, утвержденной Постановлением Администрации города Нижний Тагил об утверждении Порядка предоставления субсидий из местного бюджета муниципальным бюджетным и автономным учреждениям на финансовое обеспечение выполнения ими муниципального задания и примерной формы соглашения о порядке предоставления субсидии на финансовое обеспечение выполнения муниципального задания.

Органы, осуществляющие функции и полномочия учредителя, при необходимости уточняют и дополняют примерную форму соглашения с учетом отраслевых особенностей.

4. Перечисление муниципальному учреждению субсидии осуществляется на основании заявки о предоставлении субсидии на финансовое обеспечение выполнения муниципального задания, предоставленной органом, осуществляющим функции и полномочия учредителя, в сроки, определенные соглашением о порядке предоставления субсидии на финансовое обеспечение выполнения муниципального задания.

Заявка формируется по форме согласно приложению к Порядку составления и ведения кассового плана, утвержденному Приказом финансового управления Администрации города Нижний Тагил.

5. В целях аналитического учета для детализации расходов муниципальных учреждений, источником финансового обеспечения которых являются субсидии, финансовое управление Администрации города вправе ввести коды дополнительной классификации расходов муниципальных учреждений согласно предложениям органа, осуществляющего функции и полномочия учредителя.

6. В случае утверждения нового муниципального задания муниципальным учреждениям и изменения соглашения в части уменьшения объема субсидии учреждения обязаны обеспечить частичный возврат субсидии, предоставленной сверх установленного нового объема субсидии.

7. Орган, осуществляющий функции и полномочия учредителя обеспечивает частичный или полный возврат субсидий, предоставленных муниципальным учреждениям, за рамками срока исполнения муниципального задания при фактическом исполнении муниципального задания в меньшем объеме, чем это предусмотрено, или с качеством, не соответствующим требованиям к оказанию муниципальных услуг (выполнению работ), определенным в муниципальном задании.

В случае исполнения муниципальными учреждениями муниципального задания в меньшем объеме, чем это предусмотрено, или с качеством, не соответствующим требованиям к оказанию муниципальных услуг (выполнению работ), определенным в муниципальном задании, орган, осуществляющий функции и полномочия учредителя, по результатам рассмотрения годовых отчетов об исполнении муниципального задания, представляемых в соответствии с формой (Приложение № 2 к Положению о формировании муниципального задания на оказание муниципальных услуг (выполнение работ) в отношении муниципальных учреждений города Нижний Тагил и финансовом обеспечении выполнения муниципального задания), муниципальные учреждения, не позднее 30 календарных дней, на основании Заключения (Приложение № 1 к настоящему Порядку), направляет письменное требование муниципальному учреждению о частичном или полном возврате субсидии.

Муниципальное учреждение в течение 10 календарных дней с момента поступления письменного требования органа, осуществляющего функции и полномочия учредителя, обязано осуществить частичный или полный возврат предоставленной субсидии.

Возврат субсидии осуществляется за счет неиспользованных остатков средств субсидии отчетного финансового года. В случае отсутствия неиспользованных остатков субсидии отчетного финансового года возврат субсидии осуществляется за счет средств от приносящей доход деятельности в течение периода, необходимого для полного возмещения излишне израсходованных средств субсидии. Порядок и сроки возврата субсидии устанавливаются соглашением о возврате субсидий на финансовое обеспечение выполнения муниципального задания, заключаемым между органом, осуществляющим функции и полномочия учредителя, и учреждением в течение 10 дней после направления Заключения об объемах субсидии, подлежащей возврату. Форма соглашения о возврате субсидий на финансовое обеспечение выполнения муниципального задания утверждается органом, осуществляющим функции и полномочия учредителя, по согласованию с финансовым управлением Администрации города Нижний Тагил.

Расходование в очередном финансовом году муниципальным учреждением не использованных в текущем финансовом году остатков средств субсидии до рассмотрения годовых отчетов об исполнении муниципального задания не допускается.

8. Объем субсидии муниципальному учреждению, подлежащей возврату, определяется по следующей формуле:

$$V_{\text{в}} = \sum_{i=1}^n (N_i \times k_i \times R_{ci}) - \sum_{i=1}^n (N_i \times k_{\text{иф}} \times R_{qi} \times R_{ci}), \text{ где:}$$

$V_{\text{в}}$ – объем субсидии на выполнение муниципального задания j -му муниципальному учреждению, подлежащей возврату;

N_i – нормативные затраты на оказание i -й муниципальной услуги (работы) в соответствующем финансовом году;

k_i – планируемый объем (количество единиц) оказания i -й муниципальной услуги (работы) в соответствующем финансовом году;

R_{ci} – коэффициент компенсации затрат на оказание муниципальной услуги (для муниципальных услуг, оказываемых на платной основе);

$k_{\text{иф}}$ – фактический объем (количество единиц) оказания i -й муниципальной услуги (работы) в соответствующем финансовом году (с учетом допустимых отклонений, установленных соглашением, в пределах которых муниципальное задание считается выполненным);

R_{qi} – коэффициент соответствия муниципальной услуги (работы) установленным требованиям к качеству.

9. Коэффициент (R_{qi}) соответствия муниципальной услуги (работы) установленным требованиям к качеству определяется по результатам проведения контрольных мероприятий по установлению соответствия качества фактически оказанных муниципальных услуг (работ) требованиям к качеству их оказания, план и порядок проведения которых утверждаются органами, осуществляющими функции и полномочия учредителя, с учетом особенностей оказания муниципальной услуги (работы) и принимает одно из следующих значений:

1,00 – муниципальная услуга (работа) соответствует требованиям к качеству (в ходе контрольных мероприятий нарушения установленных требований к качеству отсутствуют или выявлены их единичные нарушения, но не более 5 процентов от установленных значений);

0,75 – муниципальная услуга (работа) в целом соответствует требованиям к качеству (в ходе контрольных мероприятий выявлены устранимые нарушения установленных требований к качеству, но не более 40 процентов от установленных значений);

0,50 – муниципальная услуга (работа) оказывается с устранимыми нарушениями требований к качеству (в ходе контрольных мероприятий выявлены многочисленные нарушения установленных требований к качеству, но не более 70 процентов от установленных значений);

0,00 – муниципальная услуга (работа) не соответствует требованиям к качеству (в ходе контрольных мероприятий выявлены многочисленные грубые нарушения установленных требований к качеству (более 71 процента от установленных значений)) и (или) ранее выявленные нарушения не устранены.

10. Муниципальное учреждение представляет органу, осуществляющему функции и полномочия учредителя, отчет об исполнении муниципального задания, с учетом требований, определенных Положением о формировании муниципального задания на оказание муниципальных услуг (выполнение работ) в отношении муниципальных учреждений города Нижний Тагил и финансовом обеспечении выполнения муниципального задания.

11. Муниципальное учреждение представляет в финансовое управление города (по форме согласно Приложению № 4 к Положению о формировании муниципального задания на оказание муниципальных услуг (выполнение работ) в отношении муниципальных учреждений и финансовом обеспечении выполнения муниципального задания) предварительный отчет об исполнении муниципального задания за соответствующий финансовый год (по запросу).

12. Не использованный в текущем финансовом году остаток средств субсидии, предоставленной муниципальному учреждению, используется в очередном финансовом году в соответствии с планом финансово-хозяйственной деятельности муниципального учреждения для достижения целей, ради которых это учреждение создано.

ПРИЛОЖЕНИЕ № 1
к Порядку предоставления субсидий из местного бюджета муниципального бюджета бюджетным и автономным учреждениям города Нижний Тагил на финансовое обеспечение выполнения ими муниципального задания

ФОРМА

ЗАКЛЮЧЕНИЕ О ЧАСТИЧНОМ (ПОЛНОМ) ВОЗВРАТЕ СУБСИДИИ

(дата составления)

Орган, осуществляющий функции и полномочия учредителя

(наименование)

Учреждение (бюджетное, автономное)

(наименование)

Соглашение

(№ и дата)

Приводится расчет согласно пункту 8 Порядка предоставления субсидий из местного бюджета муниципальным бюджетным и автономным учреждениям города Нижний Тагил на финансовое обеспечение выполнения ими муниципального задания.

Руководитель

(уполномоченное лицо органа, осуществляющего функции и полномочия учредителя)

(подпись)

(расшифровка подписи)

ПРИЛОЖЕНИЕ № 2УТВЕРЖДЕНА

постановлением Администрации города от 22.01.2016 № 219-ПА

ПРИМЕРНАЯ ФОРМА

СОГЛАШЕНИЕ**о порядке предоставления субсидии на финансовое обеспечение выполнения муниципального задания**

г. _____ « ____ » _____ 20__ г.

(наименование органа, осуществляющего функции и полномочия учредителя бюджетного и автономного учреждения)

(далее – Учредитель) в лице руководителя

(Ф.И.О.)

действующего на основании

(наименование, дата, номер нормативного правового акта или доверенности)

с одной стороны, и муниципальное учреждение

(наименование муниципального учреждения)

(далее – Учреждение) в лице руководителя

(Ф.И.О.)

действующего на основании

(наименование, дата, номер правового акта)

с другой стороны, далее именуемые стороны, заключили настоящее соглашение (далее – Соглашение) о нижеследующем:

1. ПРЕДМЕТ СОГЛАШЕНИЯ

Предметом настоящего Соглашения является определение порядка предоставления Учредителем Учреждению субсидии из местного бюджета на финансовое обеспечение выполнения муниципального задания (далее – муниципальное задание).

2. ПРАВА И ОБЯЗАННОСТИ СТОРОН

2.1. Учредитель обязуется:

2.1.1. Определять размер субсидии на финансовое обеспечение выполнения муниципального задания (далее – Субсидия) с учетом:

– нормативных затрат на оказание муниципальных услуг (стоимости выполнения работ), определенных в соответствии с базовым нормативом затрат и корректирующих коэффициентов к базовым нормативам затрат, с соблюдением общих требований к определению нормативных затрат на оказание государственных (муниципальных) услуг, применяемых при расчете объема финансового обеспечения выполнения государственного (муниципального) задания на оказание государственных (муниципальных) услуг (выполнение работ) государственным (муниципальным) учреждением в соответствующих сферах деятельности, утверждаемых федеральными органами исполнительной власти, осуществляющими функции по выработке государственной политики и нормативно-правовому регулированию в установленной сфере деятельности;

– затрат на уплату налогов, в качестве объекта налогообложения по которым признается имущество учреждения;

– затрат на содержание имущества учреждения, не используемого для оказания муниципальных услуг (выполнения работ) и для общехозяйственных нужд (не применяется при расчете объема финансового обеспечения выполнения муниципального задания, начиная с муниципального задания на 2019 год и на плановый период 2020 и 2021 годов).

2.1.2. Перечислять Учреждению Субсидию в объеме _____ в год в порядке и на условиях, предусмотренных настоящим Соглашением.

2.1.3. Осуществлять контроль за выполнением Учреждением муниципального задания и плана финансово-хозяйственной деятельности, а также рассматривать квартальные и годовые отчеты Учреждения об исполнении муниципального задания, предоставляемые в установленном порядке, в срок не позднее 30 календарных дней с момента их поступления.

2.1.4. Рассматривать предложения Учреждения по вопросам, связанным с исполнением настоящего Соглашения, и сообщать о результатах их рассмотрения в срок не более 30 календарных дней со дня поступления предложений.

2.1.5. Представлять в финансовое управление Администрации города Нижний Тагил в сроки, установленные Инструкцией о порядке составления, представления годовой, квартальной бухгалтерской отчетности государственных (муниципальных) бюджетных и автономных учреждений, утвержденной Министерством финансов Российской Федерации, сводный отчет о выполнении муниципального задания с пояснительной запиской, на бумажном и электронном носителях по форме согласно Приложению № 4 к Положению о формировании муниципального задания на оказание муниципальных услуг (выполнение работ) в отношении муниципальных учреждений и финансовом обеспечении выполнения муниципального задания.

2.2. Учредитель вправе:

2.2.1. Изменять размер предоставляемой в соответствии с настоящим Соглашением Субсидии в течение срока выполнения муниципального задания, в том числе по итогам каждого квартала календарного года.

2.2.2. Потребовать частичного или полного возврата Субсидии, предоставленной муниципальному учреждению, за рамками срока исполнения муниципального задания при фактическом исполнении муниципального задания в меньшем объеме, чем это предусмотрено, или с качеством, не соответствующим требованиям к оказанию муниципальных услуг (выполнению работ), определенным в муниципальном задании.

Частичный или полный возврат предоставленной Субсидии осуществляется по итогам календарного года на основании заключения по результатам рассмотрения годового отчета Учреждения об исполнении муниципального задания, предоставляемого им в установленном Учредителем порядке (далее – Заключение об объемах субсидии, подлежащей возврату).

2.3. Учреждение обязуется:

2.3.1. В установленные Учредителем сроки с момента окончания первого, второго, третьего квартала, финансового года, представлять Учредителю отчеты по форме согласно Приложению № 4 к Положению о формировании муниципального задания на оказание муниципальных услуг (выполнение работ) в отношении муниципальных учреждений и финансовом обеспечении выполнения муниципального задания.

2.3.2. Представлять Учредителю не реже одного раза в месяц заявку на перечисление Субсидии с указанием суммы, необходимой для оплаты денежных обязательств Учреждения.

2.3.3. По требованию Учредителя предоставлять копии муниципальных контрактов (договоров), денежных и расчетных документов, первичных учетных документов, подтверждающих совершение хозяйственных операций.

2.3.4. Осуществлять использование Субсидии в целях оказания муниципальных услуг (выполнения работ) в соответствии с требованиями к качеству и объему (содержанию), порядку оказания муниципальных услуг (выполнения работ), определенными в муниципальном задании, и с соблюдением плановых показателей по выплатам, установленных планом финансово-хозяйственной деятельности Учреждения.

2.3.5. На основании Заключения об объемах субсидии, подлежащей возврату, за рамками срока исполнения муниципального задания осуществить частичный или полный возврат предоставленной Субсидии в течение 10 календарных дней с момента поступления письменного требования Учредителя.

Возврат субсидии осуществляется за счет неиспользованных остатков средств субсидии отчетного финансового года. В случае отсутствия неиспользованных остатков субсидии отчетного финансового года возврат субсидии осуществляется за счет средств от приносящей доход деятельности в течение периода, необходимого для полного возмещения излишне израсходованных средств субсидии. Порядок и сроки возврата субсидии устанавливаются соглашением о возврате субсидий на финансовое обеспечение выполнения государственного задания, заключаемым между Учредителем и Учреждением в течение 10 дней после направления заключения об объемах субсидии, подлежащей возврату.

2.3.6. Своевременно информировать Учредителя об изменении условий оказания услуг (выполнения работ), которые могут повлиять на изменение размера Субсидии, а также представлять Учредителю бухгалтерскую отчетность в порядке и сроки, установленные Инструкцией о порядке составления, представления годовой, квартальной бухгалтерской отчетности государственных (муниципальных) бюджетных и автономных учреждений, утвержденной Министерством финансов Российской Федерации.

2.3.7. При осуществлении расходов, требующих дополнительной детализации, указывать коды дополнительной классификации расходов муниципальных учреждений, установленные финансовым управлением города.

2.3.8. Выполнить муниципальное задание с отклонением от установленных показателей объема муниципальных услуг (работ) не более 5 процентов от установленного Учредителем объема и с установленными Учредителем требованиями к качеству.

2.3.9. В четвертом квартале текущего года представлять в финансовое управление города (по форме согласно Приложению № 4 к Положению о формировании муниципального задания на оказание муниципальных услуг (выполнение работ) в отношении муниципальных учреждений и финансовом обеспечении выполнения муниципального задания) предварительный отчет об исполнении муниципального задания за соответствующий финансовый год (по запросу).

2.3.10. Представлять отчет о выполнении муниципального задания, предусмотренный Приложением № 2 к Положению о формировании муниципального задания на оказание муниципальных услуг (выполнение работ) в отношении муниципальных учреждений и финансовом обеспечении выполнения муниципального задания, в соответствии с требованиями, установленными в муниципальном задании.

2.4. Учреждение вправе обратиться к Учредителю с предложением об изменении размера Субсидии или периода и даты перечисления части Субсидии в связи с изменением в муниципальном задании показателей объема оказываемых муниципальных услуг (выполнения работ).

3. ПОРЯДОК ПЕРЕЧИСЛЕНИЯ СУБСИДИИ

3.1. Перечисление части Субсидии в размере _____ тыс. рублей производится в январе месяце не позднее _____ рабочих дней с момента заключения настоящего Соглашения.

3.2. Перечисление Субсидии Учреждению осуществляется ежемесячно.

3.3. В четвертом квартале оставшаяся часть Субсидии подлежит перечислению в срок не позднее 30 декабря текущего года.

3.4. По итогам четвертого квартала в случае использования Учредителем своих прав, предусмотренных подпунктом 2.2.2 настоящего Соглашения, Учреждением осуществляется частичный или полный возврат предоставленной Субсидии.

4. ОТВЕТСТВЕННОСТЬ СТОРОН

В случае неисполнения или ненадлежащего исполнения обязательств, определенных настоящим Соглашением, Стороны несут ответственность в соответствии с законодательством Российской Федерации и Свердловской области.

5. СРОК ДЕЙСТВИЯ СОГЛАШЕНИЯ

Настоящее Соглашение вступает в силу с даты подписания обеими Сторонами и действует до _____.

6. ЗАКЛЮЧИТЕЛЬНЫЕ ПОЛОЖЕНИЯ

6.1. Изменение настоящего Соглашения осуществляется по взаимному согласию Сторон в письменной форме в виде дополнений к настоящему Соглашению, которые являются его неотъемлемой частью. В случае, предусмотренном пунктом 2.2 настоящего Соглашения, изменение Соглашения осуществляется в одностороннем порядке по инициативе Учредителя, при этом Соглашение считается измененным с момента получения Учреждением решения или требования Учредителя, предусмотренных пунктом 2.2 настоящего Соглашения.

6.2. Расторжение настоящего Соглашения допускается по соглашению Сторон или по решению суда по основаниям, предусмотренным законодательством Российской Федерации.

6.3. Споры между Сторонами решаются путем переговоров или в судебном порядке в соответствии с законодательством Российской Федерации.

6.4. Настоящее Соглашение составлено в двух экземплярах, имеющих одинаковую юридическую силу, на _____ листах каждое (включая приложение) по одному экземпляру для каждой Стороны.

7. ПЛАТЕЖНЫЕ РЕКВИЗИТЫ СТОРОН

Учредитель
Место нахождения
Банковские реквизиты
ИНН
БИК
р/с
л/с

Учреждение
Место нахождения
Банковские реквизиты
ИНН
БИК
р/с
л/с

Руководитель

Руководитель

(Ф.И.О.)

(Ф.И.О.)

М.П.

М.П.

АДМИНИСТРАЦИЯ ГОРОДА НИЖНИЙ ТАГИЛ
ПОСТАНОВЛЕНИЕ
ОТ 21.01.2016 № 189-ПА

**О внесении изменений в муниципальную программу
«Повышение эффективности деятельности органов местного самоуправления
города Нижний Тагил до 2020 года»**

В соответствии с Решением Нижнетагильской городской Думы от 21.12.2015 № 46 «О внесении изменений в Решение Нижнетагильской городской Думы от 18.12.2014 № 52 «О бюджете города Нижний Тагил на 2015 год и плановый период 2016 и 2017 годов», Решением Нижнетагильской городской Думы от 21.12.2015 № 45 «О бюджете города Нижний Тагил на 2016 год», постановлением Администрации города Нижний Тагил от 30.10.2013 № 2580 «Об утверждении Порядка формирования и реализации муниципальных программ в городе Нижний Тагил» (в редакции от 30.10.2013 № 2865-ПА), руководствуясь Уставом города Нижний Тагил,

ПОСТАНОВЛЯЮ:

1. Внести в муниципальную программу «Повышение эффективности деятельности органов местного самоуправления города Нижний Тагил до 2020 года», утвержденную постановлением Администрации города Нижний Тагил от 11.12.2013 № 2944 (с изменениями от 23.12.2013 № 3011, от 29.01.2014 № 164-ПА, от 14.04.2014 № 744-ПА, от 12.05.2014 № 873-ПА, от 15.05.2014 № 893-ПА, от 25.06.2014 № 1188-ПА, от 26.06.2014 № 1195-ПА, от 04.07.2014 № 1258-ПА, от 15.07.2014 № 1344-ПА, от 15.07.2014 № 1345-ПА, от 01.08.2014 № 1497-ПА, от 01.08.2014 № 1498-ПА, от 01.08.2014 № 1499-ПА, от 08.08.2014 № 1535-ПА, от 13.08.2014 № 1616-ПА, от 13.08.2014 № 1617-ПА, от 20.08.2014 № 1694-ПА, от 20.08.2014 № 1695-ПА, от 28.08.2014 № 1740-ПА, от 05.11.2014 № 2291-ПА, от 11.12.2014 № 2670-ПА, от 20.01.2015 № 110-ПА, от 10.02.2015 № 316-ПА, от 17.03.2015 № 662-ПА, от 25.03.2015 № 777-ПА, от 23.06.2015 № 1527-ПА, от 22.07.2015 № 1851-ПА, от 30.10.2015 № 2847-ПА, от 16.11.2015 № 2963-ПА), (далее – Программа), следующие изменения:

1) раздел «Объемы финансирования муниципальной программы по годам реализации, в тыс. рублей» Паспорта Программы изложить в новой редакции (*Приложение № 1*);

2) раздел «Объемы финансирования подпрограммы по годам реализации, в тыс. рублей» Паспорта Подпрограммы № 1 «Совершенствование муниципального управления» изложить в новой редакции (*Приложение № 2*);

3) раздел «Объемы финансирования подпрограммы по годам реализации, в тыс. рублей» Паспорта Подпрограммы № 2 «Повышение эффективности управления муниципальной собственности города Нижний Тагил» изложить в новой редакции (*Приложение № 3*);

4) раздел «Объемы финансирования подпрограммы по годам реализации, в тыс. рублей» Паспорта Подпрограммы № 3 «Обеспечение деятельности по комплектованию, учету, хранению и использованию архивных документов на территории города Нижний Тагил» изложить в новой редакции (*Приложение № 4*);

5) раздел «Объемы финансирования подпрограммы по годам реализации, в тыс. рублей» Паспорта Подпрограммы № 4 «Информатизация Администрации города» изложить в новой редакции (*Приложение № 5*);

6) раздел «Объемы финансирования подпрограммы по годам реализации, в тыс. рублей» Паспорта Подпрограммы № 5 «Защита населения и территории муниципального образования город Нижний Тагил от чрезвычайных ситуаций» изложить в новой редакции (*Приложение № 6*);

7) раздел «Объемы финансирования подпрограммы по годам реализации, в тыс. рублей» Паспорта Подпрограммы № 7 «Переселение граждан из жилых помещений, признанных непригодными для проживания и (или) с высоким уровнем износа на территории города Нижний Тагил» изложить в новой редакции (*Приложение № 7*);

8) раздел «Объемы финансирования подпрограммы по годам реализации, в тыс. рублей» Паспорта Подпрограммы № 8 «Информирование населения о деятельности органов местного самоуправления» изложить в новой редакции (*Приложение № 8*);

9) раздел «Объемы финансирования подпрограммы по годам реализации, в тыс. рублей» Паспорта Подпрограммы № 9 «Обеспечение реализации муниципальной программы «Повышение эффективности деятельности органов местного самоуправления города Нижний Тагил до 2020 года» изложить в новой редакции (*Приложение № 9*);

10) раздел «Объемы финансирования подпрограммы по годам реализации, в тыс. рублей» Паспорта Подпрограммы № 10 «Развитие туризма» изложить в новой редакции (*Приложение № 10*);

11) раздел «Объемы финансирования подпрограммы по годам реализации, в тыс. рублей» Паспорта Подпрограммы № 12 «Профилактика правонарушений на территории города Нижний Тагил» изложить в новой редакции (*Приложение № 11*);

12) строки 75 – 85, 157–160 Приложение № 1 «Цели, задачи и целевые показатели реализации муниципальной программы «Повышение эффективности деятельности органов местного самоуправления города Нижний Тагил до 2020 года»» к Программе изложить в новой редакции (*Приложение № 12*);

13) Приложение № 2 «План мероприятий по выполнению муниципальной программы «Повышение эффективности деятельности органов местного самоуправления города Нижний Тагил до 2020 года»» к Программе изложить в новой редакции (*Приложение № 13*).

2. Опубликовать данное постановление в газете «Тагильский рабочий» и разместить на официальном сайте города Нижний Тагил.

С. К. НОСОВ,
Глава города.

ПРИЛОЖЕНИЕ № 1

к постановлению Администрации города от 21.01.2016 № 189-ПА

Раздел «Объемы финансирования муниципальной программы по годам реализации, в тыс. рублей» паспорта муниципальной программы «Повышение эффективности деятельности органов местного самоуправления города Нижний Тагил до 2020 года»

Объемы финансирования подпрограммы по годам реализации	ВСЕГО – 5 564 122,0 тыс. руб., из них: федеральный бюджет – 1 475,7 тыс. руб. областной бюджет – 509 160,7 тыс. руб. местный бюджет – 4 486 659,5 тыс. руб. внебюджетные источники – 566 826,1 тыс. руб.
	<i>в том числе:</i> 2014 год – 775 562,5 тыс. руб., из них: федеральный бюджет – 0,0 тыс. руб. областной бюджет – 60 670,5 тыс. руб. местный бюджет – 607 350,1 тыс. руб. внебюджетные источники – 107 541,9 тыс. руб.
	2015 год – 750 732,0 тыс. руб., из них: федеральный бюджет – 0,0 тыс. руб. областной бюджет – 4 869,7 тыс. руб. местный бюджет – 636 578,1 тыс. руб. внебюджетные источники – 109 284,2 тыс. руб.

2016 год – 714 043,4 тыс. руб., из них:
федеральный бюджет – 1 475,7 тыс. руб.
областной бюджет – 3 095,1 тыс. руб.
местный бюджет – 639 472,6 тыс. руб.
внебюджетные источники – 70 000,0 тыс. руб.

2017 год – 634 721,6 тыс. руб., из них:
федеральный бюджет – 0,0 тыс. руб.
областной бюджет – 3 205,3 тыс. руб.
местный бюджет – 561 516,3 тыс. руб.
внебюджетные источники – 70 000,0 тыс. руб.

2018 год – 1 066 379,1 тыс. руб., из них:
федеральный бюджет – 0,0 тыс. руб.
областной бюджет – 293 106,7 тыс. руб.
местный бюджет – 703 272,4 тыс. руб.
внебюджетные источники – 70 000,0 тыс. руб.

2019 год – 816 094,4 тыс. руб., из них:
федеральный бюджет – 0,0 тыс. руб.
областной бюджет – 72 106,7 тыс. руб.
местный бюджет – 673 987,7 тыс. руб.
внебюджетные источники – 700 00,0 тыс. руб.

2020 год – 806 589,0 тыс. руб., из них:
федеральный бюджет – 0,0 тыс. руб.
областной бюджет – 72 106,7 тыс. руб.
местный бюджет – 664 482,3 тыс. руб.
внебюджетные источники – 70 000,0 тыс. руб.

ПРИЛОЖЕНИЕ № 2

к постановлению Администрации города от 21.01.2016 № 189-ПА

Раздел «Объемы финансирования подпрограммы по годам реализации, в тыс. рублей» паспорта Подпрограммы 1 «Совершенствование муниципального управления»

Объемы финансирования подпрограммы по годам реализации	ВСЕГО – 2 392 018,3 тыс. руб., из них: федеральный бюджет – 1 475,7 тыс. руб. областной бюджет – 4 238,9 тыс. руб. местный бюджет – 2 382 348,7 тыс. руб. внебюджетные источники – 3 955,0 тыс. руб.
	<i>в том числе:</i>
	2014 год – 327 325,3 тыс. руб., из них: федеральный бюджет – 0,0 тыс. руб. областной бюджет – 1342,5 тыс. руб. местный бюджет – 325 982,8 тыс. руб. внебюджетные источники – 0,0 тыс. руб.
	2015 год – 403 738,0 тыс. руб., из них: федеральный бюджет – 0,0 тыс. руб. областной бюджет – 494,9 тыс. руб. местный бюджет – 399 288,1 тыс. руб. внебюджетные источники – 3 955,0 тыс. руб.
	2016 год – 415 409,8 тыс. руб., из них: федеральный бюджет – 1 475,7 тыс. руб. областной бюджет – 527,1 тыс. руб. местный бюджет – 413 407,0 тыс. руб. внебюджетные источники – 0,0 тыс. руб.
	2017 год – 355 089,8 тыс. руб., из них: федеральный бюджет – 0,0 тыс. руб. областной бюджет – 516,3 тыс. руб. местный бюджет – 354 573,5 тыс. руб. внебюджетные источники – 0,0 тыс. руб.
	2018 год – 308 151,8 тыс. руб., из них: федеральный бюджет – 0,0 тыс. руб. областной бюджет – 452,7 тыс. руб. местный бюджет – 307 699,1 тыс. руб. внебюджетные источники – 0,0 тыс. руб.
	2019 год – 296 151,8 тыс. руб., из них: федеральный бюджет – 0,0 тыс. руб. областной бюджет – 452,7 тыс. руб. местный бюджет – 295 699,1 тыс. руб. внебюджетные источники – 0,0 тыс. руб.
	2020 год – 286 151,8 тыс. руб., из них: федеральный бюджет – 0,0 тыс. руб. областной бюджет – 452,70 тыс. руб. местный бюджет – 285 699,1 тыс. руб. внебюджетные источники – 0,0 тыс. руб.

ПРИЛОЖЕНИЕ № 3

к постановлению Администрации города от 21.01.2016 № 189-ПА

Раздел «Объемы финансирования подпрограммы по годам реализации, в тыс. рублей» паспорта Подпрограммы 2 «Повышение эффективности управления муниципальной собственности города Нижний Тагил»

Объемы финансирования подпрограммы по годам реализации	ВСЕГО – 247 204,9 тыс. руб., из них: федеральный бюджет – 0,0 тыс. руб. областной бюджет – 0,0 тыс. руб. местный бюджет – 247 204,9 тыс. руб. внебюджетные источники – 0,0 тыс. руб.
	<i>в том числе:</i> 2014 год – 37 001,9 тыс. руб., из них: федеральный бюджет – 0,0 тыс. руб.

	<p>областной бюджет – 0,0 тыс. руб. местный бюджет – 37 001,9 тыс. руб. внебюджетные источники – 0,0 тыс. руб.</p> <p>2015 год – 37 577,0 тыс. руб., из них: федеральный бюджет – 0,0 тыс. руб. областной бюджет – 0,0 тыс. руб. местный бюджет – 37 57,0 тыс. руб. внебюджетные источники – 0,0 тыс. руб.</p> <p>2016 год – 35 720,7 тыс. руб., из них: федеральный бюджет – 0,0 тыс. руб. областной бюджет – 0,0 тыс. руб. местный бюджет – 35 720,7 тыс. руб. внебюджетные источники – 0,0 тыс. руб.</p> <p>2017 год – 36 850,5 тыс. руб., из них: федеральный бюджет – 0,0 тыс. руб. областной бюджет – 0,0 тыс. руб. местный бюджет – 36 850,5 тыс. руб. внебюджетные источники – 0,0 тыс. руб.</p> <p>2018 год – 31 171,8 тыс. руб., из них: федеральный бюджет – 0,0 тыс. руб. областной бюджет – 0,0 тыс. руб. местный бюджет – 31 171,8 тыс. руб. внебюджетные источники – 0,0 тыс. руб.</p> <p>2019 год – 33 305,3 тыс. руб., из них: федеральный бюджет – 0,0 тыс. руб. областной бюджет – 0,0 тыс. руб. местный бюджет – 33 305,3 тыс. руб. внебюджетные источники – 0,0 тыс. руб.</p> <p>2020 год – 35 577,7 тыс. руб., из них: федеральный бюджет – 0,0 тыс. руб. областной бюджет – 0,0 тыс. руб. местный бюджет – 35 577,7 тыс. руб. внебюджетные источники – 0,0 тыс. руб.</p>
--	---

ПРИЛОЖЕНИЕ № 4

к постановлению Администрации города от 21.01.2016 № 189-ПА

Раздел «Объемы финансирования подпрограммы по годам реализации, в тыс. рублей» паспорта Подпрограммы 3 «Обеспечение деятельности по комплектованию, учету, хранению и использованию архивных документов на территории города Нижний Тагил»

Объемы финансирования подпрограммы по годам реализации	<p>ВСЕГО – 141 515,4 тыс. руб., из них: федеральный бюджет – 0,0 тыс. руб. областной бюджет – 17 938,0 тыс. руб. местный бюджет – 123 577,4 тыс. руб. внебюджетные источники – 0,0 тыс. руб.</p> <p><i>в том числе:</i></p> <p>2014 год – 15 507,1 тыс. руб., из них: федеральный бюджет – 0,0 тыс. руб. областной бюджет – 2 447,0 тыс. руб. местный бюджет – 13 060,1 тыс. руб. внебюджетные источники – 0,0 тыс. руб.</p> <p>2015 год – 16 949,9 тыс. руб., из них: федеральный бюджет – 0,0 тыс. руб. областной бюджет – 2 467,0 тыс. руб. местный бюджет – 14 482,9 тыс. руб. внебюджетные источники – 0,0 тыс. руб.</p> <p>2016 год – 19 184,5 тыс. руб., из них: федеральный бюджет – 0,0 тыс. руб. областной бюджет – 2 568,0 тыс. руб. местный бюджет – 16 616,5 тыс. руб. внебюджетные источники – 0,0 тыс. руб.</p> <p>2017 год – 15 443,9 тыс. руб., из них: федеральный бюджет – 0,0 тыс. руб. областной бюджет – 2 689,0 тыс. руб. местный бюджет – 12 754,9 тыс. руб. внебюджетные источники – 0,0 тыс. руб.</p> <p>2018 год – 24 810,0 тыс. руб., из них: федеральный бюджет – 0,0 тыс. руб. областной бюджет – 2 589,0 тыс. руб. местный бюджет – 22 221,0 тыс. руб. внебюджетные источники – 0,0 тыс. руб.</p> <p>2019 год – 24 810,0 тыс. руб., из них: федеральный бюджет – 0,0 тыс. руб. областной бюджет – 2 589,0 тыс. руб. местный бюджет – 22 221,0 тыс. руб. внебюджетные источники – 0,0 тыс. руб.</p> <p>2020 год – 24 810,0 тыс. руб., из них: федеральный бюджет – 0,0 тыс. руб. областной бюджет – 2 589,0 тыс. руб. местный бюджет – 22 221,0 тыс. руб. внебюджетные источники – 0,0 тыс. руб.</p>
--	--

ПРИЛОЖЕНИЕ № 5

к постановлению Администрации города от 21.01.2016 № 189-ПА

Раздел «Объемы финансирования подпрограммы по годам реализации, в тыс. рублей» паспорта Подпрограммы 4 «Информатизация Администрации города»

Объемы финансирования подпрограммы по годам реализации	<p>ВСЕГО – 251 736,5 тыс. руб., из них: федеральный бюджет – 0,0 тыс. руб. областной бюджет – 200 027,8 тыс. руб. местный бюджет – 51 708,7 тыс. руб. внебюджетные источники – 0,0 тыс. руб.</p> <p><i>в том числе:</i></p> <p>2014 год – 7 069,8 тыс. руб., из них: федеральный бюджет – 0,0 тыс. руб. областной бюджет – 27,8 тыс. руб. местный бюджет – 7 042,0 тыс. руб. внебюджетные источники – 0,0 тыс. руб.</p>
--	---

	<p>2015 год – 7 368,7 тыс. руб., из них: федеральный бюджет – 0,0 тыс. руб. областной бюджет – 0,0 тыс. руб. местный бюджет – 7 368,7 тыс. руб. внебюджетные источники – 0,0 тыс. руб.</p> <p>2016 год – 3 887,8 тыс. руб., из них: федеральный бюджет – 0,0 тыс. руб. областной бюджет – 0,0 тыс. руб. местный бюджет – 3 887,8 тыс. руб. внебюджетные источники – 0,0 тыс. руб.</p> <p>2017 год – 6 368,9 тыс. руб., из них: федеральный бюджет – 0,0 тыс. руб. областной бюджет – 0,0 тыс. руб. местный бюджет – 6 368,9 тыс. руб. внебюджетные источники – 0,0 тыс. руб.</p> <p>2018 год – 210 160,9 тыс. руб., из них: федеральный бюджет – 0,0 тыс. руб. областной бюджет – 200 000,0 тыс. руб. местный бюджет – 10 160,9 тыс. руб. внебюджетные источники – 0,0 тыс. руб.</p> <p>2019 год – 8 673,7 тыс. руб., из них: федеральный бюджет – 0,0 тыс. руб. областной бюджет – 0,0 тыс. руб. местный бюджет – 8 673,7 тыс. руб. внебюджетные источники – 0,0 тыс. руб.</p> <p>2020 год – 8 206,7 тыс. руб., из них: федеральный бюджет – 0,0 тыс. руб. областной бюджет – 0,0 тыс. руб. местный бюджет – 8 206,7 тыс. руб. внебюджетные источники – 0,0 тыс. руб.</p>
--	--

ПРИЛОЖЕНИЕ № 6

к постановлению Администрации города от 21.01.2016 № 189-ПА

Раздел «Объемы финансирования подпрограммы по годам реализации, в тыс. рублей» паспорта Подпрограммы 5 «Защита населения и территории муниципального образования город Нижний Тагил от чрезвычайных ситуаций»

Объемы финансирования подпрограммы по годам реализации	<p>ВСЕГО – 333 998,9 тыс. руб., из них: федеральный бюджет – 0,0 тыс. руб. областной бюджет – 0,0 тыс. руб. местный бюджет – 331 316,9 тыс. руб. внебюджетные источники – 2 682,0 тыс. руб.</p> <p><i>в том числе:</i></p> <p>2014 год – 43 825,0 тыс. руб., из них: федеральный бюджет – 0,0 тыс. руб. областной бюджет – 0,0 тыс. руб. местный бюджет – 42 650,5 тыс. руб. внебюджетные источники – 1 174,5 тыс. руб.</p> <p>2015 год – 47 424,8 тыс. руб., из них: федеральный бюджет – 0,0 тыс. руб. областной бюджет – 0,0 тыс. руб. местный бюджет – 45 917,3 тыс. руб. внебюджетные источники – 1 507,5 тыс. руб.</p> <p>2016 год – 43 053,8 тыс. руб., из них: федеральный бюджет – 0,0 тыс. руб. областной бюджет – 0,0 тыс. руб. местный бюджет – 43 053,8 тыс. руб. внебюджетные источники – 0,0 тыс. руб.</p> <p>2017 год – 43 484,3 тыс. руб., из них: федеральный бюджет – 0,0 тыс. руб. областной бюджет – 0,0 тыс. руб. местный бюджет – 43 484,3 тыс. руб. внебюджетные источники – 0,0 тыс. руб.</p> <p>2018 год – 52 237,0 тыс. руб., из них: федеральный бюджет – 0,0 тыс. руб. областной бюджет – 0,0 тыс. руб. местный бюджет – 52 237,0 тыс. руб. внебюджетные источники – 0,0 тыс. руб.</p> <p>2019 год – 52 237,0 тыс. руб., из них: федеральный бюджет – 0,0 тыс. руб. областной бюджет – 0,0 тыс. руб. местный бюджет – 52 237,0 тыс. руб. внебюджетные источники – 0,0 тыс. руб.</p> <p>2020 год – 51 737,0 тыс. руб., из них: федеральный бюджет – 0,0 тыс. руб. областной бюджет – 0,0 тыс. руб. местный бюджет – 51 737,0 тыс. руб. внебюджетные источники – 0,0 тыс. руб.</p>
--	---

ПРИЛОЖЕНИЕ № 7

к постановлению Администрации города от 21.01.2016 № 189-ПА

Паспорт Подпрограммы 7 «Переселение граждан из жилых помещений, признанных непригодными для проживания и (или) с высоким уровнем износа на территории города Нижний Тагил»

Объемы финансирования подпрограммы по годам реализации	<p>ВСЕГО – 587 560,5 тыс. руб., из них: федеральный бюджет – 0,0 тыс. руб. областной бюджет – 269 533,5 тыс. руб. местный бюджет – 318 027,0 тыс. руб. внебюджетные источники – 0,0 тыс. руб.</p> <p><i>в том числе:</i></p> <p>2014 год – 107 067,0 тыс. руб., из них: федеральный бюджет – 0,0 тыс. руб. областной бюджет – 53 533,5 тыс. руб. местный бюджет – 53 533,5 тыс. руб. внебюджетные источники – 0,0 тыс. руб.</p> <p>2015 год – 3 493,5 тыс. руб., из них: федеральный бюджет – 0,0 тыс. руб. областной бюджет – 0,0 тыс. руб. местный бюджет – 3 493,5 тыс. руб. внебюджетные источники – 0,0 тыс. руб.</p>
--	---

(Окончание на 20–30-й стр.)

<p>2017 год – 2 903,5 тыс. руб., из них: федеральный бюджет – 0,0 тыс. руб. областной бюджет – 0,0 тыс. руб. местный бюджет – 2 903,5 тыс. руб. внебюджетные источники – 0,0 тыс. руб.</p> <p>2018 год – 3 500,0 тыс. руб., из них: федеральный бюджет – 0,0 тыс. руб. областной бюджет – 0,0 тыс. руб. местный бюджет – 3 500,0 тыс. руб. внебюджетные источники – 0,0 тыс. руб.</p>	<p>2019 год – 3 500,0 тыс. руб., из них: федеральный бюджет – 0,0 тыс. руб. областной бюджет – 0,0 тыс. руб. местный бюджет – 3 500,0 тыс. руб. внебюджетные источники – 0,0 тыс. руб.</p> <p>2020 год – 3 500,0 тыс. руб., из них: федеральный бюджет – 0,0 тыс. руб. областной бюджет – 0,0 тыс. руб. местный бюджет – 3 500,0 тыс. руб. внебюджетные источники – 0,0 тыс. руб.</p>
---	---

ПРИЛОЖЕНИЕ № 12

к постановлению Администрации города от 21.01.2016 № 189-ПА

ПРИЛОЖЕНИЕ № 1

к муниципальной программе «Повышение эффективности деятельности органов местного самоуправления города Нижний Тагил до 2020 года»

**Цели, задачи и целевые показатели реализации муниципальной программы
«Повышение эффективности деятельности органов местного самоуправления города Нижний Тагил до 2020 года»**

№ строки	Наименование цели(целей) и задач, целевых показателей	Единица измерения	Значение целевого показателя реализации муниципальной программы							Источник значений показателя
			2014	2015	2016	2017	2018	2019	2020	
1	2	3	4	5	6	7	8	9	10	11
75	ПОДПРОГРАММА 7 «Переселение граждан из жилых помещений, признанных непригодными для проживания и (или) с высоким уровнем износа на территории города Нижний Тагил»									
76	Цель: повышение комфортности и безопасности проживания населения города Нижний Тагил за счет формирования жилищного фонда для переселения граждан из жилых помещений, признанных непригодными для проживания и (или) с высоким уровнем износа									
77	ЗАДАЧА 1. Подготовка условий для переселения граждан, зарегистрированных в жилищном фонде, признанном непригодным для проживания и (или) с высоким уровнем износа									
78	Список аварийных жилых домов, подлежащих сносу	шт.	133	130	104	78	63	58	49	
79	Переселение семей из жилых помещений, признанных непригодными для проживания и (или) с высоким уровнем износа	сем.	250	27	15	65	65	65	65	
80	ЗАДАЧА 2. Формирование жилищного фонда для переселения граждан из аварийного жилищного фонда									
81	Долевое участие в строительстве жилых помещений	шт.	240							
82	Строительство жилых помещений	шт.				50	50	50	50	
83	Приобретение жилых помещений	шт.								
83.1	Жилье, освободившееся в результате прекращения предыдущего договора найма	шт.	10	27	15	15	15	15	15	
84	ЗАДАЧА 3. Снос домов, признанных непригодными для проживания и (или) с высоким уровнем износа									
85	Снос домов, признанных непригодными для проживания и (или) с высоким уровнем износа	шт.	6	27	10	8	8	8	8	
157	ПОДПРОГРАММА 13 «Предоставление работникам муниципальных учреждений, финансируемых за счет средств местного бюджета, социальной выплаты на приобретение (строительство) жилья в городе Нижний Тагил (2014–2020 годы)»									
158	Цель: предоставление муниципальной поддержки в решении жилищной проблемы работникам муниципальных учреждений, финансируемых за счет средств местного бюджета, проживающим на территории города Нижний Тагил, нуждающимся в улучшении жилищных условий									
159	ЗАДАЧА 1. Обеспечение предоставления работникам муниципальных учреждений – участникам подпрограммы социальных выплат на приобретение жилья на первичном рынке, в том числе по договору участия в долевом строительстве									
160	Количество работников муниципальных бюджетных учреждений, получивших социальную выплату	семей	0	0	0	50	50	50	50	

ПРИЛОЖЕНИЕ № 13

к постановлению Администрации города от 21.01.2016 № 189-ПА

ПРИЛОЖЕНИЕ № 2

к муниципальной программе «Повышение эффективности деятельности органов местного самоуправления города Нижний Тагил до 2020 года»

**План мероприятий по выполнению муниципальной программы
«Повышение эффективности деятельности органов местного самоуправления города Нижний Тагил до 2020 года»**

№ строки	Наименование мероприятия/источники расходов на финансирование	Исполнители программы	Объем расходов на выполнение мероприятия за счет всех источников ресурсного обеспечения, тыс. рублей							Номер строки целевых показателей, на достижение которых направлены мероприятия	
			Всего	2014	2015	2016	2017	2018	2019		2020
МУНИЦИПАЛЬНАЯ ПРОГРАММА «ПОВЫШЕНИЕ ЭФФЕКТИВНОСТИ ДЕЯТЕЛЬНОСТИ ОРГАНОВ МЕСТНОГО САМОУПРАВЛЕНИЯ ГОРОДА НИЖНИЙ ТАГИЛ ДО 2020 ГОДА»											
1	Всего по муниципальной программе, в том числе:		5564122,0	775562,5	750732,0	714043,4	634721,6	1066379,1	816094,4	806589,0	
2	федеральный бюджет		1475,7	0,0	0,0	1475,7	0,0	0,0	0,0	0,0	
3	областной бюджет		509160,7	60670,5	4869,7	3095,1	3205,3	293106,7	72106,7	72106,7	
4	местный бюджет		4486659,5	607350,1	636578,1	639472,6	561516,3	703272,4	673987,7	664482,3	
5	внебюджетные источники		566826,1	107541,9	109284,2	70000,0	70000,0	70000,0	70000,0	70000,0	
6	Капитальные вложения:		539067,0	107067,0	0,0	0,0	0,0	172000,0	130000,0	130000,0	
7	федеральный бюджет		0,0	0,0	0,0	0,0	0,0	0,0	0,0	0,0	
8	областной бюджет		269533,5	53533,5	0,0	0,0	0,0	86000,0	65000,0	65000,0	
9	местный бюджет		269533,5	53533,5	0,0	0,0	0,0	86000,0	65000,0	65000,0	
10	внебюджетные источники		0,0	0,0	0,0	0,0	0,0	0,0	0,0	0,0	
11	Прочие нужды:		5025055,0	668495,5	750732,0	714043,4	634721,6	894379,1	686094,4	676589,0	
12	федеральный бюджет		1475,7	0,0	0,0	1475,7	0,0	0,0	0,0	0,0	
13	областной бюджет		239627,2	7137,0	4869,7	3095,1	3205,3	207106,7	7106,7	7106,7	
14	местный бюджет		4217126,0	553816,6	636578,1	639472,6	561516,3	617272,4	608987,7	599482,3	
15	внебюджетные источники		566826,1	107541,9	109284,2	70000,0	70000,0	70000,0	70000,0	70000,0	
16	ПОДПРОГРАММА 1. «Совершенствование муниципального управления»										
17	Всего по подпрограмме 1, в том числе:		2392018,3	327325,3	403738,0	415409,8	355089,8	308151,8	296151,8	286151,8	
18	федеральный бюджет		1475,7	0,0	0,0	1475,7	0,0	0,0	0,0	0,0	
19	областной бюджет		4238,9	1342,5	494,9	527,1	516,3	452,7	452,7	452,7	
20	местный бюджет		2382348,7	325982,8	399288,1	413407,0	354573,5	307699,1	295699,1	285699,1	
21	внебюджетные источники		3955,0	0,0	3955,0	0,0	0,0	0,0	0,0	0,0	
22	Прочие нужды:		2392018,3	327325,3	403738,0	415409,8	355089,8	308151,8	296151,8	286151,8	
23	федеральный бюджет		1475,7	0,0	0,0	1475,7	0,0	0,0	0,0	0,0	
24	областной бюджет		4238,9	1342,5	494,9	527,1	516,3	452,7	452,7	452,7	
25	местный бюджет		2382348,7	325982,8	399288,1	413407,0	354573,5	307699,1	295699,1	285699,1	
26	внебюджетные источники		3955,0	0,0	3955,0	0,0	0,0	0,0	0,0	0,0	
27	ЗАДАЧА 1. Совершенствование кадровых технологий, применяемых в системе муниципальной службы		2392018,3	327325,3	403738,0	415409,8	355089,8	308151,8	296151,8	286151,8	
28	федеральный бюджет		1475,7	0,0	0,0	1475,7	0,0	0,0	0,0	0,0	
29	областной бюджет		4238,9	1342,5	494,9	527,1	516,3	452,7	452,7	452,7	

30	местный бюджет		2382348,7	325982,8	399288,1	413407,0	354573,5	307699,1	295699,1	285699,1	
31	внебюджетные источники		3955,0	0,0	3955,0	0,0	0,0	0,0	0,0	0,0	
32	Мероприятие 1. Обеспечение деятельности органов местного самоуправления (центральный аппарат)		1213158,6	181057,3	167618,6	171811,7	139255,0	184472,0	184472,0	184472,0	5
33	федеральный бюджет		0,0	0,0	0,0	0,0	0,0	0,0	0,0	0,0	
34	областной бюджет		0,0	0,0	0,0	0,0	0,0	0,0	0,0	0,0	
35	местный бюджет		1213158,6	181057,3	167618,6	171811,7	139255,0	184472,0	184472,0	184472,0	
36	внебюджетные источники		0,0	0,0	0,0	0,0	0,0	0,0	0,0	0,0	
37	Мероприятие 2. Профессиональное развитие кадрового потенциала органов местного самоуправления и обеспечение социальных гарантий муниципальных служащих	Отдел муниципальной службы	17884,8	2910,0	2060,3	1992,9	2881,6	2680,0	2680,0	2680,0	6
38	федеральный бюджет		0,0	0,0	0,0	0,0	0,0	0,0	0,0	0,0	
39	областной бюджет		0,0	0,0	0,0	0,0	0,0	0,0	0,0	0,0	
40	местный бюджет		17884,8	2910,0	2060,3	1992,9	2881,6	2680,0	2680,0	2680,0	
41	внебюджетные источники		0,0	0,0	0,0	0,0	0,0	0,0	0,0	0,0	
42	Мероприятие 3. Обеспечение деятельности органов местного самоуправления (территориальные органы)		331773,5	49791,1	47658,5	47276,7	38405,9	49547,1	49547,1	49547,1	7
43	федеральный бюджет		0,0	0,0	0,0	0,0	0,0	0,0	0,0	0,0	
44	областной бюджет		0,0	0,0	0,0	0,0	0,0	0,0	0,0	0,0	
45	местный бюджет		331773,5	49791,1	47658,5	47276,7	38405,9	49547,1	49547,1	49547,1	
46	внебюджетные источники		0,0	0,0	0,0	0,0	0,0	0,0	0,0	0,0	
47	Мероприятие 4. Осуществление государственного полномочия Свердловской области по определению перечня должностных лиц, уполномоченных составлять протоколы об административных правонарушениях, предусмотренных законом Свердловской области	Отдел по взаимодействию с административными органами	0,7	0,1	0,1	0,1	0,1	0,1	0,1	0,1	8
48	федеральный бюджет		0,0	0,0	0,0	0,0	0,0	0,0	0,0	0,0	
49	областной бюджет		0,7	0,1	0,1	0,1	0,1	0,1	0,1	0,1	
50	местный бюджет		0,0	0,0	0,0	0,0	0,0	0,0	0,0	0,0	
51	внебюджетные источники		0,0	0,0	0,0	0,0	0,0	0,0	0,0	0,0	
52	Мероприятие 5. Осуществление государственного полномочия Свердловской области по созданию административных комиссий	Отдел по взаимодействию с административными органами	3306,1	452,6	473,6	505,9	516,2	452,6	452,6	452,6	8
53	федеральный бюджет		0,0	0,0	0,0	0,0	0,0	0,0	0,0	0,0	
54	областной бюджет		3306,1	452,6	473,6	505,9	516,2	452,6	452,6	452,6	
55	местный бюджет		0,0	0,0	0,0	0,0	0,0	0,0	0,0	0,0	
56	внебюджетные источники		0,0	0,0	0,0	0,0	0,0	0,0	0,0	0,0	
57	Мероприятие 6. Общегородские мероприятия		60604,0	18940,7	8205,4	1960,8	10497,1	7000,0	7000,0	7000,0	9
58	федеральный бюджет		0,0	0,0	0,0	0,0	0,0	0,0	0,0	0,0	
59	областной бюджет		0,0	0,0	0,0	0,0	0,0	0,0	0,0	0,0	
60	местный бюджет		60604,0	18940,7	8205,4	1960,8	10497,1	7000,0	7000,0	7000,0	
61	внебюджетные источники		0,0	0,0	0,0	0,0	0,0	0,0	0,0	0,0	
67	Мероприятие 7. Мероприятия в области жилищного хозяйства		308,2	68,8	89,3	100,4	49,7	0,0	0,0	0,0	
68	федеральный бюджет		0,0	0,0	0,0	0,0	0,0	0,0	0,0	0,0	
69	областной бюджет		0,0	0,0	0,0	0,0	0,0	0,0	0,0	0,0	
70	местный бюджет		308,2	68,8	89,3	100,4	49,7	0,0	0,0	0,0	
71	внебюджетные источники		0,0	0,0	0,0	0,0	0,0	0,0	0,0	0,0	
72	Мероприятие 8. Оказание поддержки социально ориентированным некоммерческим организациям	Отдел по взаимодействию с общественными религиозными организациями и развитию гражданских инициатив	11684,2	4000,0	4200,0	0,0	3484,2	0,0	0,0	0,0	10
73	федеральный бюджет		0,0	0,0	0,0	0,0	0,0	0,0	0,0	0,0	
74	областной бюджет		0,0	0,0	0,0	0,0	0,0	0,0	0,0	0,0	
75	местный бюджет		11684,2	4000,0	4200,0	0,0	3484,2	0,0	0,0	0,0	
76	внебюджетные источники		0,0	0,0	0,0	0,0	0,0	0,0	0,0	0,0	
77	Мероприятие 9. Процентные платежи по муниципальному долгу		744935,4	69214,9	167456,0	190264,5	160000,0	64000,0	52000,0	42000,0	
78	федеральный бюджет		0,0	0,0	0,0	0,0	0,0	0,0	0,0	0,0	
79	областной бюджет		0,0	0,0	0,0	0,0	0,0	0,0	0,0	0,0	
80	местный бюджет		744935,4	69214,9	167456,0	190264,5	160000,0	64000,0	52000,0	42000,0	
81	внебюджетные источники		0,0	0,0	0,0	0,0	0,0	0,0	0,0	0,0	
87	Мероприятие 10. Осуществление государственного полномочия Свердловской области по предоставлению гражданам, проживающим на территории Свердловской области, меры социальной поддержки по частичному освобождению от платы за коммунальные услуги		931,6	889,6	21,0	21,0	0,0	0,0	0,0	0,0	
88	федеральный бюджет		0,0	0,0	0,0	0,0	0,0	0,0	0,0	0,0	
89	областной бюджет		931,6	889,6	21,0	21,0	0,0	0,0	0,0	0,0	
90	местный бюджет		0,0	0,0	0,0	0,0	0,0	0,0	0,0	0,0	
91	внебюджетные источники		0,0	0,0	0,0	0,0	0,0	0,0	0,0	0,0	
92	Мероприятие 11. Осуществление государственного полномочия Свердловской области по постановке на учет и учету граждан Российской Федерации, имеющих право на получение жилищных субсидий на приобретение или строительство жилых помещений в соответствии с федеральным законом о жилищных субсидиях гражданам, выезжающим из районов Крайнего Севера и приравненных к ним местностей		0,5	0,2	0,2	0,1	0,0	0,0	0,0	0,0	
93	федеральный бюджет		0,0	0,0	0,0	0,0	0,0	0,0	0,0	0,0	
94	областной бюджет		0,5	0,2	0,2	0,1	0,0	0,0	0,0	0,0	
95	местный бюджет		0,0	0,0	0,0	0,0	0,0	0,0	0,0	0,0	
96	внебюджетные источники		0,0	0,0	0,0	0,0	0,0	0,0	0,0	0,0	
97	Мероприятие 12. Финансовое обеспечение государственных полномочий по составлению (изменению и дополнению) списков кандидатов в присяжные заседатели федеральных судов общей юрисдикции		693,4	0,0	0,0	693,4	0,0	0,0	0,0	0,0	

398	Мероприятие 10. Обеспечение деятельности и совершенствование движения «Школа безопасности»	500,0	500,0	0,0	0,0	0,0	0,0	0,0	0,0	0,0	
399	федеральный бюджет	0,0	0,0	0,0	0,0	0,0	0,0	0,0	0,0	0,0	
400	областной бюджет	0,0	0,0	0,0	0,0	0,0	0,0	0,0	0,0	0,0	
401	местный бюджет	500,0	500,0	0,0	0,0	0,0	0,0	0,0	0,0	0,0	
402	внебюджетные источники	0,0	0,0	0,0	0,0	0,0	0,0	0,0	0,0	0,0	
408	Мероприятие 11. Оснащение территории муниципального образования город Нижний Тагил пожарной техникой и противопожарным оборудованием, обустройство минерализованных полос, углубление дна пожарных водоемов	941,0	512,0	429,0	0,0	0,0	0,0	0,0	0,0	0,0	57, 58, 59
409	федеральный бюджет	0,0	0,0	0,0	0,0	0,0	0,0	0,0	0,0	0,0	
410	областной бюджет	0,0	0,0	0,0	0,0	0,0	0,0	0,0	0,0	0,0	
411	местный бюджет	941,0	512,0	429,0	0,0	0,0	0,0	0,0	0,0	0,0	
412	внебюджетные источники	0,0	0,0	0,0	0,0	0,0	0,0	0,0	0,0	0,0	
418	Мероприятие 12. Материальная поддержка деятельности добровольной пожарной охраны	700,0	300,0	400,0	0,0	0,0	0,0	0,0	0,0	0,0	57, 58, 59
419	федеральный бюджет	0,0	0,0	0,0	0,0	0,0	0,0	0,0	0,0	0,0	
420	областной бюджет	0,0	0,0	0,0	0,0	0,0	0,0	0,0	0,0	0,0	
421	местный бюджет	700,0	300,0	400,0	0,0	0,0	0,0	0,0	0,0	0,0	
422	внебюджетные источники	0,0	0,0	0,0	0,0	0,0	0,0	0,0	0,0	0,0	
428	Мероприятие 13. Проведение противопожарных мероприятий на водных объектах на территории муниципального образования город Нижний Тагил	328,0	128,0	200,0	0,0	0,0	0,0	0,0	0,0	0,0	61
429	федеральный бюджет	0,0	0,0	0,0	0,0	0,0	0,0	0,0	0,0	0,0	
430	областной бюджет	0,0	0,0	0,0	0,0	0,0	0,0	0,0	0,0	0,0	
431	местный бюджет	328,0	128,0	200,0	0,0	0,0	0,0	0,0	0,0	0,0	
432	внебюджетные источники	0,0	0,0	0,0	0,0	0,0	0,0	0,0	0,0	0,0	
433	ПОДПРОГРАММА 6 «Выполнение мероприятий по обеспечению требований законодательства об охране окружающей среды»										
434	Всего по подпрограмме 6, в том числе:	9263,4	32,4	56,5	0,0	1030,7	4044,9	4047,9	51,0		
435	федеральный бюджет	0,0	0,0	0,0	0,0	0,0	0,0	0,0	0,0	0,0	
436	областной бюджет	0,0	0,0	0,0	0,0	0,0	0,0	0,0	0,0	0,0	
437	местный бюджет	9263,4	32,4	56,5	0,0	1030,7	4044,9	4047,9	51,0		
438	внебюджетные источники	0,0	0,0	0,0	0,0	0,0	0,0	0,0	0,0	0,0	
439	Прочие нужды:	9263,4	32,4	56,5	0,0	1030,7	4044,9	4047,9	51,0		
440	федеральный бюджет	0,0	0,0	0,0	0,0	0,0	0,0	0,0	0,0	0,0	
441	областной бюджет	0,0	0,0	0,0	0,0	0,0	0,0	0,0	0,0	0,0	
442	местный бюджет	9263,4	32,4	56,5	0,0	1030,7	4044,9	4047,9	51,0		
443	внебюджетные источники	0,0	0,0	0,0	0,0	0,0	0,0	0,0	0,0	0,0	
444	ЗАДАЧА 1. Обеспечить функционирование системы информирования населения о высоких уровнях загрязнения атмосферы на территории города Нижний Тагил, о факторах среды обитания, представляющих риск здоровью населения	2263,4	32,4	56,5	0,0	1030,7	44,9	1047,9	51,0		
445	федеральный бюджет	0,0	0,0	0,0	0,0	0,0	0,0	0,0	0,0	0,0	
446	областной бюджет	0,0	0,0	0,0	0,0	0,0	0,0	0,0	0,0	0,0	
447	местный бюджет	2263,4	32,4	56,5	0,0	1030,7	44,9	1047,9	51,0		
448	внебюджетные источники	0,0	0,0	0,0	0,0	0,0	0,0	0,0	0,0	0,0	
454	Мероприятие 1. Разработка шумовой карты города Нижний Тагил	0,0	0,0	0,0	0,0	0,0	0,0	0,0	0,0	0,0	71
455	федеральный бюджет	0,0	0,0	0,0	0,0	0,0	0,0	0,0	0,0	0,0	
456	областной бюджет	0,0	0,0	0,0	0,0	0,0	0,0	0,0	0,0	0,0	
457	местный бюджет	0,0	0,0	0,0	0,0	0,0	0,0	0,0	0,0	0,0	
458	внебюджетные источники	0,0	0,0	0,0	0,0	0,0	0,0	0,0	0,0	0,0	
459	Мероприятие 2. Разработка проекта нормативов ПДВ города	0,0	0,0	0,0	0,0	1000,0	0,0	0,0	0,0	0,0	69
460	федеральный бюджет	0,0	0,0	0,0	0,0	0,0	0,0	0,0	0,0	0,0	
461	областной бюджет	0,0	0,0	0,0	0,0	0,0	0,0	0,0	0,0	0,0	
462	местный бюджет	0,0	0,0	0,0	0,0	1000,0	0,0	0,0	0,0	0,0	
463	внебюджетные источники	0,0	0,0	0,0	0,0	0,0	0,0	0,0	0,0	0,0	
464	Мероприятие 3. Проведение работ по оценке влияния факторов среды обитания (атмосферный воздух, почва, вода) на здоровье человека (многосредовой риск)	1000,0	0,0	0,0	0,0	0,0	0,0	1000,0	0,0	0,0	70
465	федеральный бюджет	0,0	0,0	0,0	0,0	0,0	0,0	0,0	0,0	0,0	
466	областной бюджет	0,0	0,0	0,0	0,0	0,0	0,0	0,0	0,0	0,0	
467	местный бюджет	1000,0	0,0	0,0	0,0	0,0	0,0	1000,0	0,0	0,0	
468	внебюджетные источники	0,0	0,0	0,0	0,0	0,0	0,0	0,0	0,0	0,0	
469	Мероприятие 4. Получение специализированной информации о прогнозируемом уровне высокого загрязнения воздуха на территории города Нижний Тагил для реализации плана мероприятий по регулированию выбросов вредных (загрязняющих) веществ в атмосферный воздух в период неблагоприятных метеорологических условий	263,4	32,4	56,5	0,0	30,7	44,9	47,9	51,0		65
470	федеральный бюджет	0,0	0,0	0,0	0,0	0,0	0,0	0,0	0,0	0,0	
471	областной бюджет	0,0	0,0	0,0	0,0	0,0	0,0	0,0	0,0	0,0	
472	местный бюджет	263,4	32,4	56,5	0,0	30,7	44,9	47,9	51,0		
473	внебюджетные источники	0,0	0,0	0,0	0,0	0,0	0,0	0,0	0,0	0,0	
474	ЗАДАЧА 2. Реализовать меры по снижению химической нагрузки на здоровье населения в связи с воздействием некачественной питьевой воды источников нецентрализованного водоснабжения, загрязнением почв	7000,0	0,0	0,0	0,0	0,0	4000,0	3000,0	0,0		
475	федеральный бюджет	0,0	0,0	0,0	0,0	0,0	0,0	0,0	0,0	0,0	
476	областной бюджет	0,0	0,0	0,0	0,0	0,0	0,0	0,0	0,0	0,0	
477	местный бюджет	7000,0	0,0	0,0	0,0	0,0	4000,0	3000,0	0,0		
478	внебюджетные источники	0,0	0,0	0,0	0,0	0,0	0,0	0,0	0,0	0,0	
479	Мероприятие 5. Проведение обследований загрязненных земель бывшего рудника им. 3-го Интернационала в целях их консервации и реабилитации	1000,0	0,0	0,0	0,0	0,0	1000,0	0,0	0,0	0,0	73

**ИНФОРМАЦИОННОЕ СООБЩЕНИЕ
о результатах заседания
аукционной комиссии 20.01.2016 г.
по рассмотрению заявок на участие
в аукционе 25.01.2016 г., в 10.00,
на право заключения договора
аренды для строительства**

ЛОТ № 1. Земельный участок для жилищного строительства. Категория земель – земли населенных пунктов. Кадастровый номер – 66:56:0208001:1020. Местоположение: область Свердловская, город Нижний Тагил, в районе улицы Пушкина, 8. Площадь земельного участка – 9694 кв. метра. Границы участка: координаты X – 517659,32; 517607,62; 517561,81; 517538,58; 517538,17; 517583,90; 517632,56; 517635,80; координаты Y – 1494692,72; 1494681,45; 1494671,46; 1494765,30; 1494766,94; 1494777,22; 1494788,16; 1494776,62. Разрешенное использование земельного участка – среднеэтажная жилая застройка. Срок аренды земельного участка – 10 лет. Начальная цена (размер ежегодной арендной платы) – 348 000 (триста сорок восемь тысяч) рублей. «Шаг аукциона» – 10 440 (десять тысяч четыреста сорок) рублей. Размер задатка – 69 600 (шестьдесят девять тысяч шестьсот) рублей.

На основании заключений членов комиссии и в соответствии с действующим законодательством принято решение: признать аукцион не состоявшимся в связи с отсутствием участников аукциона.

**ИНФОРМАЦИОННОЕ СООБЩЕНИЕ
о результатах заседания
аукционной комиссии от 21.01.2016 г.
по рассмотрению заявок на участие
в аукционе 26.01.2016 г., в 10.30,
на право заключения договора
аренды земельного участка
для жилищного строительства**

ЛОТ № 1. Земельный участок для индивидуального жилищного строительства. Категория земель – земли населенных пунктов. Кадастровый номер – 66:56:0000000:20585. Местоположение: область Свердловская, город Нижний Тагил, улица Продснаба, 2е. Площадь земельного участка – 1247 кв. метров. Границы участка: координаты X – 519726,37; 519696,41; 519694,66; 519712,34; 519739,28; 519733,77; 519726,37; координаты Y – 1496538,46; 1496536,24; 1496536,11; 1496582,87; 1496572,63; 1496558,04; 1496538,46. Разрешенное использование земельного участка – отдельно стоящие односемейные жилые дома с земельными участками. Срок аренды земельного участка – 20 лет. Начальная цена (ежегодный размер арендной платы) – 140 500 (сто сорок тысяч пятьсот) рублей. «Шаг аукциона» – 4 200 (четыре тысячи двести) рублей. Размер задатка – 28 000 (двадцать восемь тысяч) рублей.

На основании заключений членов комиссии и в соответствии с действующим законодательством принято решение: признать аукцион не состоявшимся в связи с отсутствием участников аукциона.

ЛОТ № 2. Земельный участок для индивидуального жилищного строительства. Категория земель – земли населенных пунктов. Кадастровый номер – 66:56:0000000:20584. Местоположение: область Свердловская, город Нижний Тагил, улица Продснаба, 2ж. Площадь земельного участка – 830 кв. метров. Границы участка: координаты X – 519756,40; 519726,37; 519733,77; 519739,28; 519751,09; 519765,30; координаты Y – 1496540,68; 1496538,46; 1496558,04; 1496572,63; 1496568,15; 1496562,75. Разрешенное использование земельного участка – отдельно стоящие односемейные жилые дома с земельными участками. Срок аренды земельного участка – 20 лет. Начальная цена (ежегодный размер арендной платы) – 93 500 (девяносто три тысячи) рублей. «Шаг аукциона» – 2 800 (две тысячи восемьсот) рублей. Размер задатка – 19 000 (девятнадцать тысяч) рублей.

На основании заключений членов комиссии и в соответствии с действующим законодательством принято решение: признать аукцион не состоявшимся в связи с отсутствием участников аукциона.

ЛОТ № 3. Земельный участок для индивидуального жилищного строительства. Категория земель – земли населенных пунктов. Кадастровый номер – 66:56:0208008:6955. Местоположение: область Свердловская, город Нижний Тагил, улица Рудничная, 11. Площадь земельного участка – 1096 кв. метров. Границы участка: координаты X – 516966,46; 516933,33; 516926,20; 516958,65; 516965,42; координаты Y – 1495336,11; 1495328,77; 1495361,50; 1495367,23; 1495340,26. Разрешенное использование земельного участка – отдельно стоящие односемейные жилые дома с земельными участками. Срок аренды земельного участка – 20 лет. Начальная цена (ежегодный размер арендной платы) – 191 300 (сто девяносто одна тысяча триста) рублей. «Шаг аукциона» – 5 700 (пять тысяч семьсот) рублей. Размер задатка – 38 000 (тридцать восемь тысяч) рублей.

На основании заключений членов комиссии и в соответствии с действующим законодательством принято решение: признать аукцион не состоявшимся в связи с отсутствием участников аукциона.

**ИНФОРМАЦИОННОЕ СООБЩЕНИЕ
о результатах аукциона,
проведенного 25.01.2016 г., в 10.30**

ЛОТ № 1. Земельный участок для индивидуального жилищного строительства. Категория земель – земли населенных пунктов. Кадастровый номер – 66:56:0601008:1868. Местоположение: область Свердловская, город Нижний Тагил, улица Белогорская, 21А. Площадь земельного участка – 808 кв. метров. Границы участка: координаты X – 504976,69; 504971,73; 504944,76; 504944,86; 504952,53; координаты Y – 1495005,88; 1494975,26; 1494979,79; 1494980,19; 1495010,19. Разрешенное использование земельного участка – для индивидуального жилищного строительства. Срок аренды земельного участка – 20 лет. Начальная цена (ежегодный размер арендной платы) – 141 200 (сто сорок одна тысяча двести) рублей. «Шаг аукциона» – 4 200 (четыре тысячи двести) рублей. Размер задатка – 30 000 (тридцать тысяч) рублей.

На основании заключений членов комиссии и в соответствии с действующим законодательством принято решение: признать аукцион состоявшимся. Победителем аукциона признается Тимохин Андрей Юрьевич. Ежегодный размер арендной платы за земельный участок составляет 149 600 (сто сорок девять тысяч шестьсот) рублей.

ЛОТ № 2. Земельный участок для индивидуального жилищного строительства. Категория земель – земли населенных пунктов. Кадастровый номер – 66:56:0201001:406. Местоположение: область Свердловская, город Нижний Тагил, улица Лозовая, дом 16. Площадь земельного участка – 1674 кв. метра. Границы участка: координаты X – 518255,17; 518242,45; 518301,76; 518314,08; координаты Y – 1494735,44; 1494757,74; 1494790,07; 1494769,88. Разрешенное использование земельного участка – индивидуальное жилищное строительство. Срок аренды земельного участка – 20 лет. Начальная цена (ежегодный размер арендной платы) – 188 500 (сто восемьдесят восемь тысяч пятьсот) рублей. «Шаг аукциона» – 5 600 (пять тысяч шестьсот) рублей. Размер задатка – 38 000 (тридцать восемь тысяч) рублей.

На основании заключений членов комиссии и в соответствии с действующим законодательством принято решение: признать аукцион не состоявшимся в связи с отсутствием участников аукциона.

ЛОТ № 3. Земельный участок для индивидуального жилищного строительства. Категория земель – земли населенных пунктов. Кадастровый номер – 66:56:0208008:6878. Местоположение: область Свердловская, город Нижний Тагил, улица Жданова, 49А. Площадь земельного участка – 1004 кв. метра. Границы участка: координаты X – 516868,73; 516861,53; 516831,38; 516839,06; 516868,73; координаты Y – 1495414,05; 1495445,79; 1495438,95; 1495407,02; 1495414,05. Разрешенное использование земельного участка – для индивидуального жилищного строительства. Срок аренды земельного участка – 20 лет. Начальная цена (ежегодный размер арендной платы) – 131 400 (сто тридцать одна тысяча четыреста) рублей. «Шаг аукциона» – 3 900 (три тысячи девятьсот) рублей. Размер задатка – 26 000 (двадцать шесть тысяч) рублей.

На основании заключений членов комиссии и в соответствии с действующим законодательством принято решение: признать аукцион не состоявшимся в связи с отсутствием участников аукциона.

ЛОТ № 4. Земельный участок для индивидуального жилищного строительства. Категория земель – земли населенных пунктов. Кадастровый номер – 66:56:0208008:6835. Местоположение: область Свердловская, город Нижний Тагил, улица Кольцова, 62. Площадь земельного участка – 866 кв. метров. Границы участка: координаты X – 516980,57; 516948,61; 516942,12; 516974,20; 516980,57; координаты Y – 1495421,48; 1495410,99; 1495437,55; 1495445,35; 1495421,48. Разрешенное использование земельного участка – для индивидуального жилищного строительства. Срок аренды земельного участка – 20 лет. Начальная цена (ежегодный размер арендной платы) – 113 373 (сто тринадцать тысяч триста семьдесят три) рубля. «Шаг аукциона» – 3 400 (три тысячи четыреста) рублей. Размер задатка – 23 000 (двадцать три тысячи) рублей.

На основании заключений членов комиссии и в соответствии с действующим законодательством принято решение: признать аукцион несостоявшимся в виду подачи единственной заявки на участие в аукционе на право заключения договора аренды земельного участка, заключить договор аренды на земельный участок с единственным участником по начальной цене аукциона. Единственный участник – Байбородова Татьяна Владимировна. Начальная цена (ежегодный размер арендной платы) – 113 373 (сто тринадцать тысяч триста семьдесят три) рубля.

ЛОТ № 5. Земельный участок для индивидуального жилищного строительства. Категория земель – земли населенных пунктов. Кадастровый номер – 66:56:0208008:6836. Местоположение: область Свердловская, город Нижний Тагил, улица Кольцова, 64. Площадь земельного участка 839 кв. метров. Границы участка: координаты X – 516942,12; 516935,99; 516967,66; 516974,20; 516942,12; координаты Y – 1495437,55; 1495462,69; 1495469,87; 1495445,35; 1495437,55. Разрешенное использование земельного участка – для индивидуального жилищного строительства. Срок аренды земельного участка – 20 лет. Начальная цена (ежегодный размер арендной платы) – 109 838 (сто девять тысяч восемьсот тридцать восемь) рублей. «Шаг аукциона» – 3 290 (три тысячи двести девяносто) рублей. Размер задатка – 22 000 (двадцать две тысячи) рублей.

На основании заключений членов комиссии и в соответствии с действующим законодательством принято решение: признать аукцион не состоявшимся в связи с отсутствием участников аукциона.

ЛОТ № 5. Земельный участок для индивидуального жилищного строительства. Категория земель – земли населенных пунктов. Кадастровый номер – 66:56:0112016:19. Местоположение: область Свердловская, город Нижний Тагил, улица Трудовая, дом 73. Площадь земельного участка – 1788 кв. метров. Границы участка: координаты X – 508549,26; 508546,45; 508487,58; 508494,44; 508498,82; 508541,45; 508545,92; 508558,65; 508559,61; координаты Y – 1491418,84; 1491420,03; 1491445,08; 1491458,93; 1491469,61; 1491450,94; 1491450,62; 1491445,32; 1491444,88. Разрешенное использование земельного участка – для индивидуального жилищного строительства. Срок аренды земельного участка – 20 лет. Начальная цена (ежегодный размер арендной платы) – 318 100 (триста восемнадцать тысяч сто) рублей. «Шаг аукциона» – 9 500 (девять тысяч пятьсот) рублей. Размер задатка – 64 000 (шестьдесят четыре тысячи) рублей.

На основании заключений членов комиссии и в соответствии с действующим законодательством принято решение: признать аукцион не состоявшимся в связи с отсутствием участников аукциона.

ЛОТ № 7. Земельный участок для индивидуального жилищного строительства. Категория земель – земли населенных пунктов. Кадастровый номер – 66:56:0201001:13638. Местоположение: область Свердловская, город Нижний Тагил, улица Лозовая, 2. Площадь земельного участка – 844 кв. метра. Границы участка: координаты X – 518233,38; 518213,86; 518201,90; 518192,13; 518207,45; 518233,38; координаты Y – 1494896,03; 1494884,90; 1494904,41; 1494920,37; 1494929,59; 1494896,03. Разрешенное использование земельного участка – для индивидуального жилищного строительства. Срок аренды земельного участка – 20 лет. Начальная цена (ежегодный размер арендной платы) – 71 300 (семьдесят одна тысяча триста) рублей. «Шаг аукциона» – 2 100 (две тысячи сто) рублей. Размер задатка – 14 000 (четырнадцать тысяч) рублей.

На основании заключений членов комиссии и в соответствии с действующим законодательством принято решение: признать аукцион не состоявшимся в связи с отсутствием участников аукциона.

ЛОТ № 8. Земельный участок для индивидуального жилищного строительства. Категория земель – земли населенных пунктов. Кадастровый номер – 66:56:0202001:46. Местоположение: область Свердловская, город Нижний Тагил, улица Академика Павлова, дом 2. Площадь земельного участка – 1159 кв. метров. Границы участка: координаты X – 517609,15; 517601,80; 517568,76; 517575,58; 517609,15; координаты Y – 1495942,57; 1495976,09; 1495967,65; 1495934,97; 1495942,57. Разрешенное использование земельного участка – индивидуальное жилищное строительство. Срок аренды земельного участка – 20 лет. Начальная цена (ежегодный размер арендной платы) – 97 900 (девяносто семь тысяч девятьсот) рублей. «Шаг аукциона» – 2 900 (две тысячи девятьсот) рублей. Размер задатка – 20 000 (двадцать тысяч) рублей.

На основании заключений членов комиссии и в соответствии с действующим законодательством принято решение: признать аукцион не состоявшимся в связи с отсутствием участников аукциона.

ЛОТ № 9. Земельный участок для индивидуального жилищного строительства. Категория земель – земли населенных пунктов. Кадастровый номер – 66:56:0208007:45. Местоположение: область Свердловская, город Нижний Тагил, улица Жданова, 18. Площадь земельного участка – 897 кв. метров. Границы участка: координаты X – 516770,93; 516802,91; 516796,40; 516764,84; 516768,71; 516770,93; координаты Y – 1495443,20; 1495450,45; 1495477,69; 1495469,84; 1495455,15; 1495443,20. Разрешенное использование земельного участка – индивидуальное жилищное строительство. Срок аренды земельного участка – 20 лет. Начальная цена (ежегодный размер арендной платы) – 117 700 (сто семнадцать тысяч семьсот) рублей. «Шаг аукциона» – 3500 (три тысячи пятьсот) рублей. Размер задатка – 23 500 (двадцать три тысячи пятьсот) рублей.

На основании заключений членов комиссии и в соответствии с действующим законодательством принято решение: признать аукцион не состоявшимся в связи с отсутствием участников аукциона.

**ИНФОРМАЦИОННОЕ
СООБЩЕНИЕ**

Глава города С. К. Носов объявляет о проведении публичных слушаний по вопросу «О предоставлении разрешения на условно разрешенный вид использования земельного участка под объект торговли товарами повседневного спроса, расположенного по адресу: город Нижний Тагил, улица Городская, 14».

Публичные слушания состоятся 16 февраля 2016 года с 13.30 до 14.00 часов в помещении Управления архитектуры и градостроительства Администрации города, кабинет 17 (622001, город Нижний Тагил, улица Красноармейская, 36).

Регистрация участников публичных слушаний будет осуществляться по документам, удостоверяющим личность, с 13-15.

Участником публичных слушаний может быть любой житель Ленинского административного района города Нижний Тагил.

Телефон для справок:
25-75-36

ПОСТАНОВЛЕНИЕ

ГЛАВЫ ГОРОДА НИЖНИЙ ТАГИЛ СВЕРДЛОВСКОЙ ОБЛАСТИ
ОТ 21.01.2016 № 8-ПГ

О проведении публичных слушаний по вопросу «О предоставлении разрешения на условно разрешенный вид использования земельного участка под объект торговли товарами повседневного спроса, расположенного по адресу: город Нижний Тагил, улица Городская, 14»

В соответствии с Градостроительным кодексом Российской Федерации, статьей 28 Федерального закона от 06.10.2003 № 131-ФЗ «Об общих принципах организации местного самоуправления в Российской Федерации», Положением о публичных слушаниях на территории городского округа Нижний Тагил, утвержденным Решением Нижнетагильской городской Думы от 14.07.2005 № 69, статьей 29 Правил землепользования и застройки городского округа Нижний Тагил, утвержденных Решением Нижнетагильской городской Думы от 27.12.2012 № 61 (в редакции от 28.06.2013 № 33, от 08.10.2015 № 31), выступая инициатором назначения публичных слушаний в связи с поступившим заявлением собственника земельного участка Комова Вячеслава Николаевича от 18.01.2016 № 21-01/163, руководствуясь Уставом города Нижний Тагил,

ПОСТАНОВЛЯЮ:

1. Назначить публичные слушания по вопросу «О предоставлении разрешения на условно разрешенный вид использования земельного участка под объект торговли това-

рами повседневного спроса, расположенного по адресу: город Нижний Тагил, улица, Городская, 14» (далее – публичные слушания).

2. Провести публичные слушания 16 февраля 2016 года, с 13.30 до 14.00 часов, в помещении управления архитектуры и градостроительства Администрации города, кабинет 15 (622001, город Нижний Тагил, улица Красноармейская, 36, кабинет 17).

3. Организатором проведения публичных слушаний определить Комиссию по землепользованию и застройке города Нижний Тагил.

4. Ответственным за проведение публичных слушаний назначить управление архитектуры и градостроительства Администрации города.

5. Управлению архитектуры и градостроительства Администрации города направить извещение о проведении публичных слушаний правообладателям земельных участков, имеющих общие границы с земельными участками, применительно к которым запрашивается данное разрешение,

и правообладателям объектов капитального строительства, расположенных на земельных участках, имеющих общие границы с земельными участками, применительно к которым запрашивается данное разрешение в срок до 28 января 2016 года.

6. Ведущим публичных слушаний назначить начальника управления архитектуры и градостроительства Администрации города, заместителя председателя Комиссии по землепользованию и застройке города Нижний Тагил А. В. Солтыса.

7. Данное постановление и извещение о проведении публичных слушаний опубликовать в газете «Тагильский рабочий» и разместить на официальном сайте города Нижний Тагил.

8. Контроль за выполнением настоящего постановления возложить на начальника управления архитектуры и градостроительства Администрации города А. В. Солтыса.

Срок контроля – 1 июня 2016 года.

С. К. НОСОВ,
Глава города.

**ИНФОРМАЦИОННОЕ
СООБЩЕНИЕ**

Глава города С. К. Носов объявляет о проведении публичных слушаний по вопросу «О предоставлении разрешения на условно разрешенный вид использования земельного участка и объекта капитального строительства, расположенного по адресу: город Нижний Тагил, улица Совхозная, 62 под объект бытового обслуживания: прачечную и мастерскую по ремонту одежды и обуви».

Публичные слушания состоятся 16 февраля 2016 года с 14.00 до 14.30 часов в помещении Управления архитектуры и градостроительства Администрации города, кабинет 17 (622001, город Нижний Тагил, улица Красноармейская, 36).

Регистрация участников публичных слушаний будет осуществляться по документам, удостоверяющим личность, с 13-45.

Участником публичных слушаний может быть любой житель Ленинского административного района города Нижний Тагил.

Телефон для справок:
25-75-36

ПОСТАНОВЛЕНИЕ

ГЛАВЫ ГОРОДА НИЖНИЙ ТАГИЛ СВЕРДЛОВСКОЙ ОБЛАСТИ
ОТ 21.01.2016 № 9-ПГ

О проведении публичных слушаний по вопросу «О предоставлении разрешения на условно разрешенный вид использования земельного участка и объекта капитального строительства, расположенного по адресу: город Нижний Тагил, улица Совхозная, 62, под объект бытового обслуживания: прачечную и мастерскую по ремонту одежды и обуви»

В соответствии с Градостроительным кодексом Российской Федерации, статьей 28 Федерального закона от 06.10.2003 № 131-ФЗ «Об общих принципах организации местного самоуправления в Российской Федерации», Положением о публичных слушаниях на территории городского округа Нижний Тагил, утвержденным Решением Нижнетагильской городской Думы от 14.07.2005 № 69, статьей 29 Правил землепользования и застройки городского округа Нижний Тагил, утвержденных Решением Нижнетагильской городской Думы от 27.12.2012 № 61 (в редакции от 28.06.2013 № 33, от 08.10.2015 № 31), выступая инициатором назначения публичных слушаний в связи с поступившим заявлением собственника земельного участка Корякина Юрия Михайловича от 18.01.2016 № 21-01/164, руководствуясь Уставом города Нижний Тагил,

ПОСТАНОВЛЯЮ:

1. Назначить публичные слушания по вопросу «О предоставлении разрешения на условно разрешенный вид использования земельного участка и объекта капитального

строительства, расположенного по адресу: город Нижний Тагил, улица Совхозная, 62, под объект бытового обслуживания: прачечную и мастерскую по ремонту одежды и обуви».

2. Провести публичные слушания 16 февраля 2016 года, с 14.00 до 14.30 часов, в помещении управления архитектуры и градостроительства Администрации города, кабинет 15 (622001, город Нижний Тагил, улица Красноармейская, 36, кабинет 17).

3. Организатором проведения публичных слушаний определить Комиссию по землепользованию и застройке города Нижний Тагил.

4. Ответственным за проведение публичных слушаний назначить управление архитектуры и градостроительства Администрации города.

5. Управлению архитектуры и градостроительства Администрации города направить извещения о проведении публичных слушаний правообладателям земельных участков, имеющих общие границы с земельными участками, применительно к ко-

торым запрашивается данное разрешение, и правообладателям объектов капитального строительства, расположенных на земельных участках, имеющих общие границы с земельными участками, применительно к которым запрашивается данное разрешение в срок до 28 января 2016 года.

6. Ведущим публичных слушаний назначить начальника управления архитектуры и градостроительства Администрации города, заместителя председателя Комиссии по землепользованию и застройке города Нижний Тагил А. В. Солтыса.

7. Данное постановление и извещение о проведении публичных слушаний опубликовать в газете «Тагильский рабочий» и разместить на официальном сайте города Нижний Тагил.

8. Контроль за выполнением настоящего постановления возложить на начальника управления архитектуры и градостроительства Администрации города А. В. Солтыса.

Срок контроля – 1 июня 2016 года.

С. К. НОСОВ,
Глава города.

УЧРЕДИТЕЛИ:

Администрация города
Нижний Тагил,
622034, Свердловская область,
г. Нижний Тагил,
ул. Пархоменко, 1а;

МАУ «Нижнетагильская
информационная
компания «Тагил-пресс»
(пр. Ленина, 11)

Подписной индекс 2109.

ИЗДАТЕЛЬ:

МАУ «Нижнетагильская информационная
компания «Тагил-пресс».
622001, г. Нижний Тагил, пр. Ленина, 11.

ДИРЕКТОР – ГЛАВНЫЙ РЕДАКТОР
Ирина Кальювна ТАТАРИНОВА
(тел. (3435) 41-49-57)

ОТВЕТСТВЕННЫЙ РЕДАКТОР
Владимир Олегович ТРОШИН
(тел. (3435) 41-49-86)

АДРЕС РЕДАКЦИИ:
622001, г. Нижний Тагил, пр. Ленина, 11.

Выходит по средам и пятницам.
Номер набран и сверстан в компьютерном центре
МАУ «Нижнетагильская информационная
компания «Тагил-пресс».

Отпечатан в ОАО
«Нижнетагильская типография».
Адрес: 622001, Свердловская область,
г. Нижний Тагил, ул. Газетная, 81.
3. 193. Т. 70. Объем 8 п. л.
Цена свободная.

Время подписания в печать
по графику – 19.30, фактически – 19.00.

■ Использование материалов, опубликованных в газете, только по согласованию с редакцией. Ссылка на газету обязательна.

■ Ответственность за публикуемые объявления несут рекламодатели.

■ Рекламуемые товары и услуги подлежат обязательной сертификации и лицензированию.

■ Материалы со словом «Реклама» публикуются на коммерческой основе (на правах рекламы).

