

**СВЕДЕНИЯ**

о поступлении и расходовании средств избирательных фондов кандидатов при проведении выборов Главы города Нижний Тагил

/по состоянию на 31.08.2017/

№ п/п	ФИО кандидата / субъект выдвижения	Поступило средств									Израсходовано средств							Возвращено средств									
		всего	в том числе						всего	в том числе				из них расходные операции на сумму, превышающую 50 тыс. рублей			всего	в том числе									
			пожертвования юридических лиц		пожертвования граждан					на оплату изготовления полисных листов, сбора полисей	на проведение предвыборной агитации			дата операции	сумма операции	назначение платежа		средств, поступивших в установленном порядке	средств, поступивших с нарушением								
			сумма	наименование юридического лица	всего	из них на сумму, превышающую 25 тыс. рублей	сумма	количество граждан			выпуск, изготовление и распространение агитационных материалов	агитация в СМИ (ТВ, радио, периодические печатные и сетевые издания)	проведение агитационных публичных мероприятий						на оплату иных работ, услуг, связанных с проведением избирательной кампании	всего	сумма	основание возврата (положения статьи 73 Избирательного кодекса Свердловской области)					
1	НОСОВ СЕРГЕЙ КОНСТАНТИНОВИЧ / "ЕДИНАЯ РОССИЯ"	0	0				0	0	0	0	0	0	0	0	0	0	0	0	0	0	0	0	0	0	0	0	
2	ПОТАНИН ВЛАДИСЛАВ ВЛАДИМИРОВИЧ / "КПРФ"	202 100	0				100	0	0	2 000	200 000	190 520	0	188 420	0	0	2 100				0	0	0				
3	РОХЛИН ЕВГЕНИЙ БОРИСОВИЧ / "ПАРТИЯ РОСТА"	5 000	5 000				0	0	0	0	0	0	0	0	0	0	0				0	0	0				
4	РАМНБАКОВ ИЛЬДАР САЛИМЧАНОВИЧ / "ЛДПР"	10 600	0				600	0	0	10 000	0	10 570	0	10 570	0	0	0				0	0	0				
5	ЧАПУРИН НИКИТА АНАТОЛЬЕВИЧ / "ПАТРИОТЫ РОССИИ"	0	0				0	0	0	0	0	0	0	0	0	0	0				0	0	0				
<b>ИТОГО:</b>		<b>217 700</b>	<b>5 000</b>	<b>0</b>	<b>х</b>	<b>700</b>	<b>0</b>	<b>0</b>	<b>12 000</b>	<b>200 000</b>	<b>201 090</b>	<b>0</b>	<b>198 990</b>	<b>0</b>	<b>0</b>	<b>2 100</b>	<b>х</b>	<b>0</b>	<b>х</b>	<b>0</b>	<b>0</b>	<b>0</b>	<b>0</b>	<b>0</b>	<b>0</b>	<b>х</b>	

**АДМИНИСТРАЦИЯ ГОРОДА НИЖНИЙ ТАГИЛ**

**ПОСТАНОВЛЕНИЕ  
ОТ 31.08.2017\_ №2118-ПА**

**О внесении изменений в постановление  
Администрации города  
Нижний Тагил от 15.08.2017 №1997-ПА  
«О подготовке и проведении фестиваля  
«Уральские самоцветы» на территории города  
Нижний Тагил»**

В целях оказания содействия Благотворительному фонду поддержки и развития общественных инициатив «Уральские самоцветы» в проведении на территории города Нижний Тагил фестиваля «Уральские самоцветы», руководствуясь Уставом города,

ПОСТАНОВЛЯЮ:

1. Внести в постановление Администрации города Нижний Тагил от 15.08.2017 № 1997-ПА «О подготовке и проведении фестиваля «Уральские самоцветы» на территории города Нижний Тагил» следующие изменения:

дополнить пунктом 3-1 в следующей редакции:

«3-1. Дать согласие муниципальным учреждениям на безвозмездное предоставление помещений для размещения центров награждения (вручения подарков) участников фестиваля «Уральские самоцветы» согласно Перечню (Приложение № 3).» (Приложение).

2. Опубликовать данное постановление в газете «Тагильский рабочий» и разместить на официальном сайте города Нижний Тагил.

Глава города С. К. НОСОВ

ПРИЛОЖЕНИЕ  
к постановлению  
Администрации города  
от 31.08.2017 № 2118-ПА

ПРИЛОЖЕНИЕ №3  
к постановлению  
Администрации города  
от 15.08.2017 № 1997-ПА

**Перечень центров награждения (вручения подарков)  
участников фестиваля «Уральские самоцветы»,  
расположенных в муниципальных учреждениях**

№ п. п.	Муниципальное учреждение, адрес	Дата и время работы пункта
1	МБОУ СОШ №35, г. Нижний Тагил, ул. Патона, д. 7	10.09.2017, 8.00-21.00
2	МБОУ СОШ №4, г. Нижний Тагил, ул. Энтузиастов, д. 1а	10.09.2017, 8.00-21.00
3	МАУДО «Дзержинский Дворец детского и юношеского творчества», г. Нижний Тагил, ул. Коминтерна, д. 41	10.09.2017, 8.00-21.00
4	МАОУ «Гимназия №86», г. Нижний Тагил, ул. Коминтерна, д. 47	10.09.2017, 8.00-21.00
5	МБОУ «Лицей», г. Нижний Тагил, ул. Энтузиастов, д. 15	10.09.2017, 8.00-21.00
6	МБОУ СОШ №87, г. Нижний Тагил, ул. Окунева, д. 45	10.09.2017, 8.00-21.00
7	СП «Спартак» МБОУ ДО Детско-юношеский центр «Фантазия», г. Нижний Тагил, ул. Басова, д. 11а	10.09.2017, 8.00-21.00
8	Филиал №6 МБОУК «Центральная городская библиотека», г. Нижний Тагил, ул. Басова, д. 8	10.09.2017, 8.00-21.00
9	МБОУ СОШ №95, г. Нижний Тагил, ул. Бобкова, д. 3	10.09.2017, 8.00-21.00
10	МБОУ СОШ №20, г. Нижний Тагил, ул. Алтайская, д. 35	10.09.2017, 8.00-21.00
11	МБОУ СОШ №41, г. Нижний Тагил, ул. Калинина, д. 2а	10.09.2017, 8.00-21.00
12	МБОУ СОШ №36, г. Нижний Тагил, ул. Зари, д. 32	10.09.2017, 8.00-21.00
13	МБОУ СОШ №38, г. Нижний Тагил, ул. Зари, д. 46б	10.09.2017, 8.00-21.00
14	МАОУ «Лицей №39», г. Нижний Тагил, ул. Зари, д. 8	10.09.2017, 8.00-21.00
15	МАОУ СОШ №61, г. Нижний Тагил, ул. Тимирязева, д. 109	10.09.2017, 8.00-21.00
16	Филиал №13 МБУК «Центральная городская библиотека», г. Нижний Тагил, просп. Дзержинского, д. 51	10.09.2017, 8.00-21.00
17	МБОУ СОШ №77, г. Нижний Тагил, ул. Коминтерна, д. 59	10.09.2017, 8.00-21.00
18	Филиал №2 МБУК «Центральная городская библиотека», г. Нижний Тагил, просп. Вагонстроителей, д. 64	10.09.2017, 8.00-21.00
19	Филиал МБОУ ДОД «Детская музыкальная школа №2», г. Нижний Тагил, ул. Зари, д. 21	10.09.2017, 8.00-21.00
20	МБУК «Молодежный театр», г. Нижний Тагил, ул. Ильича, д. 37	10.09.2017, 8.00-21.00
21	МБОУ СОШ №70, г. Нижний Тагил, ул. Ильича, д. 22	10.09.2017, 8.00-21.00
22	МАОУ СОШ №9, г. Нижний Тагил, ул. Ильича, д. 12	10.09.2017, 8.00-21.00
23	МБОУ СОШ №7, г. Нижний Тагил, ул. Тельмана, д. 19	10.09.2017, 8.00-21.00
24	МБОУ ДО ДЮСШ №2, г. Нижний Тагил, ул. Свердлова, д. 23а	10.09.2017, 8.00-21.00
25	СП «Планета» МБУ ДО «Детско-юношеский центр «Фантазия», г. Нижний Тагил, ул. Зари, д. 75	10.09.2017, 8.00-21.00
26	СП «Эдельвейс» МБУ ДО «Детско-юношеский центр «Фантазия», г. Нижний Тагил, ул. Пихтовая, д. 12а	10.09.2017, 8.00-21.00

27	МБОУ СОШ №8, г. Нижний Тагил, ул. Пихтовая, д. 16	10.09.2017,8.00-21.00
28	МБОУ СОШ №55, г. Нижний Тагил, ул. Парковая, д. 13	10.09.2017,8.00-21.00
29	ДК микрорайона Сухоложский МБУК «Досуговый центр «Урал», г. Нижний Тагил, ул. Краснофлотская, д. 28	10.09.2017,8.00-21.00
30	МБУ ДО «Городская станция юных техников», г. Нижний Тагил, ул. Октябрьской революции, д. 7	10.09.2017,8.00-21.00
31	МБУ ДО «Шахматно-шашечный центр», г. Нижний Тагил, ул. Газетная, д. 109	10.09.2017,8.00-21.00
32	МБОУ СОШ № 64, г. Нижний Тагил, просп. Мира, д. 9	10.09.2017,8.00-21.00
33	СП «Бригантина» МБУ ДО «Детско-юношеский центр «Меридиан», г. Нижний Тагил, просп. Строителей, д. 7	10.09.2017,8.00-21.00
34	МБУК «Нижнетагильский театр кукол», г. Нижний Тагил, просп. Ленина, д. 14	10.09.2017,8.00-21.00
35	МАОУ «Гимназия №18», г. Нижний Тагил, ул. Газетная, д. 27а	10.09.2017,8.00-21.00
36	МБОУ СОШ №44 им. Народного учителя СССР Г.Д. Лавровой, г. Нижний Тагил, ул. Пархоменко, д. 13	10.09.2017,8.00-21.00
37	МБОУ «Горно-металлургическая средняя общеобразовательная школа», г. Нижний Тагил, ул. Газетная, д. 83а	10.09.2017,8.00-21.00
38	МБУ ДО «Детско-юношеский центр «Мир», г. Нижний Тагил, ул. Аганичева, д. 26	10.09.2017,8.00-21.00
39	МБУ ДО «Детско-юношеский центр «Мир», г. Нижний Тагил, ул. Оплетина, д. 10	10.09.2017,8.00-21.00
40	МБОУ СОШ №1 им. Н.К. Крупской, г. Нижний Тагил, ул. Оплетина, д. 11а	10.09.2017,8.00-21.00
41	СП «Спутник» МБУ ДО «Детско-юношеский центр «Меридиан», г. Нижний Тагил, ул. Фрунзе, д. 58/33	10.09.2017,8.00-21.00
42	Административные помещения, г. Нижний Тагил, ул. Выйская, д. 68	10.09.2017,8.00-21.00
43	МБОУ СОШ №30, г. Нижний Тагил, ул. Верхняя Черепанова, д. 17а	10.09.2017,8.00-21.00
44	МБУК «Дворец культуры «Юбилейный», г. Нижний Тагил, ул. Фрунзе, д. 39	10.09.2017,8.00-21.00
45	МБОУ СОШ №50, г. Нижний Тагил, ул. Фрунзе, д. 25а	10.09.2017,8.00-21.00
46	МБОУ СОШ №33, г. Нижний Тагил, ул. Красноармейская, д. 107а	10.09.2017,8.00-21.00
47	МБОУ СОШ №71, г. Нижний Тагил, ул. Известковая, д. 9	10.09.2017,8.00-21.00
48	МБОУ СОШ №10, г. Нижний Тагил, ул. Известковая, д. 29	10.09.2017,8.00-21.00
49	МБУ ДО «Дом детского творчества Ленинского района», г. Нижний Тагил, ул. Космонавтов, д. 12а	10.09.2017,8.00-21.00
50	МБОУ СОШ «Кадетская школа №21», г. Нижний Тагил, ул. Некрасова, д. 1	10.09.2017,8.00-21.00
51	Клуб микрорайона Верхняя Черемшанка МБУК «Досуговый центр «Урал», г. Нижний Тагил, ул. Полуденская, д. 25	10.09.2017,8.00-21.00
52	Клуб микрорайона Евстюниха МБУК «Досуговый центр «Урал», г. Нижний Тагил, ул. Лайская, д. 19	10.09.2017,8.00-21.00
53	МБУ ДО «Городская станция юных туристов», г. Нижний Тагил, ул. Челюскинцев, д. 61	10.09.2017,8.00-21.00
54	МБОУ СОШ №48, г. Нижний Тагил, ул. Радищева, д. 3	10.09.2017,8.00-21.00

55	МБОУ СОШ №90, г. Нижний Тагил, Черноисточинское шоссе, д. 60	10.09.2017,8.00-21.00
56	Административное здание, г. Нижний Тагил, ул. Проселочная, д. 48	10.09.2017,8.00-21.00
57	МБУ «Дворец национальных культур», г. Нижний Тагил, ул. Кольцова, д. 23	10.09.2017,8.00-21.00
58	МБОУ СОШ №24, г. Нижний Тагил, ул. Сланцевая, д. 13а	10.09.2017,8.00-21.00
59	МБОУ СОШ №3, г. Нижний Тагил, ул. Перова, д. 133	10.09.2017,8.00-21.00
60	МБОУ СОШ №49, г. Нижний Тагил, ул. Гвардейская, д. 58	10.09.2017,8.00-21.00
61	МБУ ДО «Дом детского творчества Тагилстроевского района», г. Нижний Тагил, ул. Черноморская, д. 98	10.09.2017,8.00-21.00
62	МАОУ СОШ № 5 с углубленным изучением отдельных предметов им. Г.Н. Зайцева, г. Нижний Тагил, ул. Попова, д. 17	10.09.2017,8.00-21.00
63	МБОУ ДО «Детская музыкальная школа №3», г. Нижний Тагил, ул. Гастелло, д. 1	10.09.2017,8.00-21.00
64	МБОУ СОШ №65, г. Нижний Тагил, ул. Решетникова, д. 29	10.09.2017,8.00-21.00
65	МБУ ДО «Городской дворец детского и юношеского творчества», г. Нижний Тагил, ул. Красногвардейская, д. 15	10.09.2017,8.00-21.00
66	МБОУ СОШ №6, г. Нижний Тагил, ул. Октябрьской революции, д. 2	10.09.2017,8.00-21.00
67	МБОУ СОШ №45, г. Нижний Тагил, ул. Новострой, д. 11	10.09.2017,8.00-21.00
68	МБОУ СОШ №85, г. Нижний Тагил, просп. Мира, д. 67	10.09.2017,8.00-21.00
69	МБОУ СОШ №58, г. Нижний Тагил, ул. Пархоменко, д. 109	10.09.2017,8.00-21.00
70	МБОУ СОШ «Центр образования №1», г. Нижний Тагил, ул. Карла Либкнехта, д. 30	10.09.2017,8.00-21.00
71	МБОУ СОШ №75/42, г. Нижний Тагил, ул. Победы, д. 35	10.09.2017,8.00-21.00
72	МБОУ СОШ №12, г. Нижний Тагил, ул. Жуковского, д. 5а	10.09.2017,8.00-21.00
73	МБОУ СОШ №80, г. Нижний Тагил, Черноисточинское шоссе, д. 13	10.09.2017,8.00-21.00
74	МБОУ СОШ №69, г. Нижний Тагил, Октябрьский просп., д. 16а	10.09.2017,8.00-21.00
75	МБОУ СОШ №81, г. Нижний Тагил, ул. Тагилстроевская, д. 16	10.09.2017,8.00-21.00
76	МАОУ «Политехническая гимназия», г. Нижний Тагил, ул. Тагилстроевская, д. 1а	10.09.2017,8.00-21.00
77	МБУ ДО «Детская музыкальная школа №3», г. Нижний Тагил, ул. Дружнина, д. 35	10.09.2017,8.00-21.00
78	МБОУ СОШ №40, г. Нижний Тагил, Октябрьский просп., д. 40	10.09.2017,8.00-21.00
79	СП «Энтузиаст» МБУ ДО «Детско-юношеский центр «Радуга», г. Нижний Тагил, Уральский просп., д. 60а	10.09.2017,8.00-21.00
80	МКУ «Служба правовых отношений», г. Нижний Тагил, Уральский просп., д. 70а	10.09.2017,8.00-21.00
81	СП «Контакт» МБУ ДО «Детско-юношеский центр «Радуга», г. Нижний Тагил, ул. Захарова, д. 1а	10.09.2017,8.00-21.00
82	Висимо-Уткинская территориальная администрация, п. Висимо-Уткинск, ул. Ленина, д. 1	10.09.2017,8.00-21.00
83	Уральская территориальная администрация, п. Уралец, ул. Ленина, д. 10	10.09.2017,8.00-21.00
84	Покровская территориальная администрация, п. Покровское-1, д. 98	10.09.2017,8.00-21.00

**АДМИНИСТРАЦИЯ ГОРОДА НИЖНИЙ ТАГИЛ  
ПОСТАНОВЛЕНИЕ  
ОТ 31.08.2017 №2135-ПА**

**О предоставлении Ковтуновой Н. И. и Болотову В. Н.  
разрешения на условно разрешенный вид использования  
земельного участка с кадастровым номером  
66:56:0403007:10**

В соответствии с Земельным кодексом Российской Федерации, Градостроительным кодексом Российской Федерации, Решением Нижнетагильской городской Думы от 27.12.2012 № 61 «Об утверждении Правил землепользования и застройки городского округа Нижний Тагил» (в редакции Решений Нижнетагильской городской Думы от 28.06.2013 № 33, от 08.10.2015 № 31, от 24.03.2016 № 17, от 27.10.2016 № 55), на основании обращения заинтересованных лиц Ковтуновой Н.И. и Болотова В.Н. от 18.01.2017 № 21-01/255, заключения о результатах публичных слушаний по предоставлению разрешения на условно разрешенный вид использования земельного участка и рекомендаций Комиссии по землепользованию и застройке города Нижний Тагил, руководствуясь Уставом города Нижний Тагил, **ПОСТАНОВЛЯЮ:**

1. Предоставить Ковтуновой Наталье Ивановне и Болотову Владимиру Николаевичу разрешение на условно разрешенный вид использования земельного участка с кадастровым номером 66:56:0403007:10, расположенного по адресу: город Нижний Тагил, улица Иркутская, 17 - «жилые дома других типов (малоэтажные, среднеэтажные)».
2. Установить соответствие между видом разрешенного использования «жилые дома других типов (малоэтажные, среднеэтажные)», установленным Правилами землепользования и застройки городского округа Нижний Тагил для земельного участка с кадастровым номером 66:56:0403007:10, расположенного в зоне Ж-1 (зона застройки индивидуальными жилыми домами городского населенного пункта), и видом разрешенного использования земельного участка, установленным классификатором видов разрешенного использования земельных участков - «малоэтажная многоквартирная жилая застройка» (пункт 2.1.1. Классификатора).
3. Признать утратившим силу постановление Администрации города Нижний Тагил от 15.03.2017 № 583-ПА «О предоставлении Ковтуновой Н.И. и Болотову В.Н. разрешения на условно разрешенный вид использования земельного участка с кадастровым номером 66:56:0403007:10, расположенного по адресу: город Нижний Тагил, улица Иркутская, 17, под малоэтажный жилой дом».
4. Опубликовать данное постановление в газете «Тагильский рабочий» и разместить на официальном сайте города Нижний Тагил.

**Глава города С. К. НОСОВ**

**АДМИНИСТРАЦИЯ ГОРОДА НИЖНИЙ ТАГИЛ  
ПОСТАНОВЛЕНИЕ  
ОТ 01.09.2017 №2138-ПА**

**О предоставлении Медведеву Д. В. разрешения на  
условно разрешенный вид использования земельного  
участка с кадастровым номером 66:56:0111004:13**

В соответствии с Земельным кодексом Российской Федерации, Градостроительным кодексом Российской Федерации, Решением Нижнетагильской городской Думы от 27.12.2012 №61 «Об утверждении Правил землепользования и застройки городского округа Нижний Тагил» (в редакции Решений Нижнетагильской городской Думы от 28.06.2013 № 33, от 08.10.2015 № 31, от 24.03.2016 №17, от 27.10.2016 №55), постановлением Администрации города Нижний Тагил от 04.04.2016 №924-ПА «Об утверждении Административного регламента предоставления муниципальной услуги «Предоставление разрешения на условно разрешенный вид использования земельного участка или объекта капитального строительства» (в редакции постановления Администрации города Нижний Тагил от 22.06.2016 №1825-ПА, от 22.08.2016 № 1825-ПА, от 09.06.2017 № 1371-ПА), на основании обращения Медведевой Вероники Валерьевны, являющейся законным представителем собственника земельного участка Медведева Даниила Вячеславовича от 11.07.2017 №21-01/5312, заключения о результатах публичных слушаний по предоставлению разрешения на условно разрешенный вид использования земельного участка и рекомендаций Комиссии по землепользованию и застройке города Нижний Тагил (протокол от 28.08.2017 № 21), руководствуясь Уставом города Нижний Тагил, **ПОСТАНОВЛЯЮ:**

1. Предоставить Медведеву Даниилу Вячеславовичу разрешение на условно разрешенный вид использования земельного участка с кадастровым номером 66:56:0111004:13, расположенного по адресу: город Нижний Тагил, улица Бригадная, 2 - «жилые дома секционные, блокированные, индивидуальные».
2. Установить соответствие между видом разрешенного использования «жилые дома секционные, блокированные, индивидуальные», установленным Правилами землепользования и застройки городского округа Нижний Тагил для земельного участка с кадастровым номером 66:56:0111004:13, расположенного в территориальной в зоне Ц-2 (зона общественных центров и деловой активности районного значения), и видом разрешенного использования земельного участка, установленным классификатором видов разрешенного использования земельных участков - «для индивидуального жилищного строительства» (пункт 2.1 Классификатора).
3. Опубликовать данное постановление в газете «Тагильский рабочий» и разместить на официальном сайте города Нижний Тагил.

**Глава города С. К. НОСОВ**

**АДМИНИСТРАЦИЯ ГОРОДА НИЖНИЙ ТАГИЛ**  
**ПОСТАНОВЛЕНИЕ**  
**ОТ 01.09.2017 №2139-ПА**

**О предоставлении Мирзоевой Р. С.**  
**разрешения на условно разрешенный**  
**вид использования земельного**  
**участка с кадастровым номером**  
**66:56:0111022:64**

В соответствии с Земельным кодексом Российской Федерации, Градостроительным кодексом Российской Федерации, Решением Нижнетагильской городской Думы от 27.12.2012 № 61 «Об утверждении Правил землепользования и застройки городского округа Нижний Тагил» (в редакции Решений Нижнетагильской городской Думы от 28.06.2013 №33, от 08.10.2015 №31,

от 24.03.2016 № 17, от 27.10.2016 №55), постановлением Администрации города Нижний Тагил от 04.04.2016 №924-ПА «Об утверждении Административного регламента предоставления муниципальной услуги «Предоставление разрешения на условно разрешенный вид использования земельного участка или объекта капитального строительства» (в редакции постановления Администрации города Нижний Тагил от 22.06.2016 №1925-ПА, 22.08.2016 № 2397, от 09.06.2017 №1371-ПА), на основании обращения Мирзоевой Р. С. от 29.06.2017 №21-01/4926, заключения о результатах публичных слушаний по предоставлению разрешения на условно разрешенный вид использования земельного участка и рекомендаций Комиссии по землепользованию и застройке города Нижний Тагил (протокол от 28.08.2017 №21), руководствуясь Уставом города Нижний Тагил,

**ПОСТАНОВЛЯЮ:**

1. Предоставить Мирзоевой Рене Салим кызы разрешение на условно разрешенный вид использования земельного участка с кадастровым

номером 66:56:0111022:64, расположенного по адресу: город Нижний Тагил, улица Лисогорская, 35, - «объекты торговли товарами повседневного спроса общей площадью не более 400 кв. метров».

2. Установить соответствие между видом разрешенного использования «объекты торговли товарами повседневного спроса общей площадью не более 400 кв. метров», установленным Правилами землепользования и застройки городского округа Нижний Тагил для земельного участка с кадастровым номером 66:56:0111022:64, расположенного в территориальной зоне Ж-1 (зона застройки индивидуальными жилыми домами городского населенного пункта), и видом разрешенного использования земельного участка, установленным классификатором видов разрешенного использования земельных участков - «магазины» (пункт 4.4 Классификатора).

3. Опубликовать данное постановление в газете «Тагильский рабочий» и разместить на официальном сайте города Нижний Тагил.

**Глава города С. К. НОСОВ**

**АДМИНИСТРАЦИЯ ГОРОДА НИЖНИЙ ТАГИЛ**  
**ПОСТАНОВЛЕНИЕ**  
**ОТ 01.09.2017 №2141-ПА**

**О предоставлении ООО «Строительные технологии» разрешения**  
**на отклонение от предельных параметров разрешенного строительства, реконструкции объектов капитального**  
**строительства для земельного участка с кадастровым номером 66:56:0403005:155**

В соответствии с Земельным кодексом Российской Федерации, Градостроительным кодексом Российской Федерации, Решением Нижнетагильской городской Думы от 27.12.2012 №61 «Об утверждении Правил землепользования и застройки городского округа Нижний Тагил» (в редакции Решений Нижнетагильской городской Думы от 28.06.2013 №33, от 08.10.2015 №31, от 24.03.2016 № 17, от 27.10.2016 №55), постановлением Администрации города Нижний Тагил от 27.06.2016 №1868-ПА «Об утверждении Административного регламента предоставления муниципальной услуги «Предоставление разрешения на отклонение от предельных параметров разрешенного строительства, реконструкции объектов капитального строительства» (в редакции постановления Администрации города Нижний Тагил от 22.06.2016 №1825-ПА, от 22.08.2016 №2397-ПА, от 09.06.2017 №1370-ПА), на основании заключения о результатах публичных слушаний и рекомендаций Комиссии по землепользованию и застройке города Нижний Тагил (протокол от 28.08.2017 №21) по обращению ООО «Строительные технологии» от 11.07.2017 №21-01/5318, руководствуясь Уставом города Нижний Тагил,

**ПОСТАНОВЛЯЮ:**

1. Предоставить обществу с ограниченной ответственностью «Строительные технологии» разрешение на отклонение от предельных параметров разрешенного строительства объектов капитального строительства «максимальный процент застройки и «минимальный отступ от границ земельного участка», установленных Правилами землепользования и застройки в территориальной зоне Ж-4 (зона застройки многоэтажными жилыми домами) для земельного участка с кадастровым номером 66:56:0403005:155, расположенного по адресу: город Нижний Тагил, улица Калинина, 24.

Установить минимальный отступ от границ земельного участка в целях определения мест допустимого размещения зданий, строений, сооружений, за пределами которых запрещено строительство зданий, строений, сооружений - 0 метров, для земельного участка с кадастровым номером 66:56:0403005:155, расположенного по адресу: город Нижний Тагил, улица Калинина, 24.

2. Опубликовать данное постановление в газете «Тагильский рабочий» и разместить на официальном сайте города Нижний Тагил.

**Глава города С. К. НОСОВ**

**АДМИНИСТРАЦИЯ ГОРОДА НИЖНИЙ ТАГИЛ**  
**ПОСТАНОВЛЕНИЕ**  
**ОТ 01.09.2017 №2140-ПА**

**О предоставлении ООО «Строительные технологии» разрешения на условно**  
**разрешенный вид использования земельного участка с кадастровым**  
**номером 66:56:0403005:155**

В соответствии с Земельным кодексом Российской Федерации, Градостроительным кодексом Российской Федерации, Решением Нижнетагильской городской Думы от 27.12.2012 №61 «Об утверждении Правил землепользования и застройки городского округа Нижний Тагил» (в редакции Решений Нижнетагильской городской Думы от 28.06.2013 №33, от 08.10.2015 № 31, от 24.03.2016 №17, от 27.10.2016 №55), постановлением Администрации города Нижний Тагил от 04.04.2016 №924-ПА «Об утверждении Административного регламента предоставления муниципальной услуги «Предоставление разрешения на условно разрешенный вид использования земельного участка или объекта капитального строительства» (в редакции постановления Администрации города Нижний Тагил от 22.06.2016 № 1825-ПА, от 22.08.2016 № 2397-ПА, от 09.06.2017 № 1371-ПА), на основании обращения ООО «Строительные технологии» от 04.07.2017 № 21-01/5079, заключения о результатах публичных слушаний по предоставлению разрешения на условно разрешенный вид использования земельного участка и рекомендаций Комиссии по землепользованию и застройке города Нижний Тагил (протокол от 28.08.2017 №21), руководствуясь Уставом города Нижний Тагил,

**ПОСТАНОВЛЯЮ:**

1. Предоставить обществу с ограниченной ответственностью «Строительные технологии» разрешение на условно разрешенный вид использования земельного участка с кадастровым номером 66:56:0403005:155, расположенного по адресу: город Нижний Тагил, улица Калинина, 24, - «объекты торговли».

2. Установить соответствие между видом разрешенного использования «объекты торговли», установленным Правилами землепользования и застройки городского округа Нижний Тагил для земельного участка с кадастровым номером 66:56:0403005:155, расположенного в территориальной зоне Ж-4 (зона застройки многоэтажными жилыми домами), и видом разрешенного использования земельного участка, установленным классификатором видов разрешенного использования земельных участков - «магазины» (пункт 4.4 Классификатора).

3. Опубликовать данное постановление в газете «Тагильский рабочий» и разместить на официальном сайте города Нижний Тагил.

**Глава города С. К. НОСОВ**

**Извещение о проведении собрания о согласовании**  
**местоположения границ земельного участка**

Кадастровым инженером Чесноковой Татьяной Александровной, 622016, Свердловская область, г. Нижний Тагил, ул. Ермака, 44 «А», t:chesn@mail.ru, 8-922-133-87-78, № 26262 выполняются кадастровые работы в отношении земельного участка с кадастровым № 66:56:0401005:416, расположенного: обл. Свердловская, г. Нижний Тагил, СК №3 ПО «УВЗ» по Салдинскому тракту, бригада 24, уч. 417

Заказчиком кадастровых работ является Чикова Любовь Николаевна, обл. Свердловская, г. Н. Тагил, улица Сибирская, 81-18, тел.: 89221014399

Собрание по поводу согласования местоположения границы состоится по адресу: г. Нижний Тагил, ул. Ермака, 44 «А», кабинет 4 «09» октября 2017 г. в 10 часов 00 минут.

С проектом межевого плана земельного участка можно ознакомиться по адресу: г. Нижний Тагил, ул. Ермака, 44 «А», кабинет 4.

Требования о проведении согласования местоположения границ земельных участков на местности принимаются с «07» сентября 2017 г. по «22» сентября 2017 г., обоснованные возражения о местоположении границ земельных участков после ознакомления с проектом межевого плана принимаются с «07» сентября 2017 г. по «06» октября 2017 г., по адресу: г. Нижний Тагил, ул. Ермака, 44 «А», кабинет 4.

Смежные земельные участки, с правообладателями которых требуется согласовать местоположение границ:

кадастровый номер 66:56:0401005:415

адрес: обл. Свердловская, г. Нижний Тагил, СК №3 ПО «УВЗ» по Салдинскому тракту, бригада 24, уч. 416

кадастровый номер 66:56:0401005:422

адрес: обл. Свердловская, г. Нижний Тагил, СК №3 ПО «УВЗ» по Салдинскому тракту, бригада 24, уч. 423

кадастровый номер 66:56:0401005:417

адрес: обл. Свердловская, г. Нижний Тагил, СК №3 ПО «УВЗ» по Салдинскому тракту, бригада 24, уч. 418

При проведении согласования местоположения границ при себе необходимо иметь документ, удостоверяющий личность, а также документы, о правах на земельный участок (часть 12 статьи 39, часть 2 статьи 40 Федерального закона от 24 июля 2007 г. № 221-ФЗ «О кадастровой деятельности») Реклама

**Извещение о согласовании местоположения**  
**границ земельных участков**

Кадастровым инженером Смирновой Аленой Семеновной (идентификационный номер квалификационного аттестата №66-11-394, 622001 номер регистрации в государственном реестре лиц, осуществляющих кадастровую деятельность 15588,

622001, г. Нижний Тагил, ул. Карла Маркса, 41/39, тел. 8 (3435) 42-14-89), эл. почта pgknt@yandex.ru, в отношении земельного участка с кадастровым номером 66:56:0404002:12 находящегося по адресу: Свердловская обл., г. Нижний Тагил, КС им. Мичурина ост. «Цементный завод», уч. 12 выполняются кадастровые работы.

Заказчиком кадастровых работ является: Шакирова Нуриза Нурлыгановна, адрес для связи: 622015, г. Нижний Тагил, ул. Бобкова, дом 4 кв.166, телефон для связи 89530398751.

С проектом межевого плана земельного участка можно ознакомиться по адресу: г. Нижний Тагил, ул. Карла Маркса, 41/39, оф.1.

Обоснованные возражения по проекту межевого плана и требования о проведении согласования местоположения границы земельного участка на местности принимаются с 22 сентября 2017г. до 6 октября 2017г. по адресу: г. Нижний Тагил, ул. Карла Маркса, 41/39, оф.1

Дополнительное собрание заинтересованных лиц по поводу согласования границ состоится 9 октября 2017г. в 10.00, по адресу: г. Нижний Тагил, ул. Карла Маркса, д.41/39, оф.1.

При проведении согласования местоположения границ при себе необходимо иметь документ, удостоверяющий личность, а также документы о правах на земельный участок (часть 12 статьи 39, часть 2 статьи 40 Федерального закона от 24 июля 2007г. №221-ФЗ «О кадастровой деятельности»).

Смежные земельные участки: земельный участок садоводства по адресу: Свердловская обл., г. Нижний Тагил, КС им. Мичурина ост. «Цементный завод», уч. 13 /К№ 66:56:0404002:13/ и Свердловская обл., г. Нижний Тагил, КС им. Мичурина ост. «Цементный завод», уч. 11 /К№ 66:56:0404002:11/.

Реклама

**Телефон отдела рекламы 41-50-10**

**АДМИНИСТРАЦИЯ ГОРОДА НИЖНИЙ ТАГИЛ  
ПОСТАНОВЛЕНИЕ  
ОТ 04.09.2017 №2142-ПА**

**О внесении изменений в Перечень многоквартирных домов, в отношении которых принято решение о формировании фонда капитального ремонта на счете, счетах регионального оператора – Регионального Фонда содействия капитальному ремонту общего имущества в многоквартирных домах Свердловской области**

В соответствии с Жилищным кодексом Российской Федерации, Законом Свердловской области от 19 декабря 2013 года № 127-ОЗ «Об обеспечении проведения капитального ремонта общего имущества в многоквартирных домах на территории Свердловской области», на основании информации Департамента государственного жилищного и строительного надзора Свердловской области от 03.08.2017 № 29-01-81/19651 о включении многоквартирного дома в Реестр

уведомлений владельцев специальных счетов о выбранном собственниками помещений в многоквартирном доме способе формирования фонда капитального ремонта и Реестр специальных счетов, в связи с вступлением в силу решения общего собрания собственников помещений в многоквартирном доме о прекращении формирования фонда капитального ремонта на счете регионального оператора и формировании фонда капитального ремонта на специальном счете, руководствуясь Уставом города Нижний Тагил,

**ПОСТАНОВЛЯЮ:**

1. Внести в Перечень многоквартирных домов, в отношении которых принято решение о формировании фонда капитального ремонта на счете, счетах регионального оператора – Регионального Фонда содействия капитальному ремонту общего имущества в многоквартирных домах Свердловской области, утвержденный постановлением Администрации города Нижний Тагил от 12.11.2014 № 2400-ПА «О формировании фонда капитального ремонта на счете регионального оператора» (с изменениями, внесенными постановлениями Администрации города Нижний Тагил от 14.01.2015 № 71-ПА, от 21.05.2015 1226-ПА, от 25.02.2016 № 518-ПА, от 06.03.2017 № 512-ПА, от 24.03.2017 № 710-ПА, от 28.04.2017 № 995-ПА, от 16.05.2017 № 1138-ПА, от 16.05.2017 № 1139-ПА, от 16.06.2017 № 1427-ПА, от 20.06.2017 № 1441-ПА, от 09.08.2017 № 1940-ПА), изменения, исключив пункты следующего содержания:

- 1) «995. г. Нижний Тагил, пр-кт Строителей, д. 1А»;
- 2) «1146. г. Нижний Тагил, ул. Газетная, д. 87»;
- 3) «1441. г. Нижний Тагил, ул. Ермака, д. 59»;
- 4) «1723. г. Нижний Тагил, ул. Зари, д. 105»;

2. Опубликовать данное постановление в газете «Тагильский рабочий» и разместить на официальном сайте города Нижний Тагил.

3. Контроль за выполнением настоящего постановления возложить на первого заместителя Главы Администрации города В.Ю. Пинаева.

**Глава города С. К. НОСОВ**

**АДМИНИСТРАЦИЯ ГОРОДА НИЖНИЙ ТАГИЛ  
ПОСТАНОВЛЕНИЕ  
ОТ 04.09.2017 №2143-ПА**

**О выдаче разрешения на проведение работ по сносу зеленых насаждений на территории города Нижний Тагил**

В связи с выполнением работ на объекте: «Капитальный ремонт автомобильных дорог общего пользования по улицам Грибоедова – Победы – Космонавтов – Быкова – Максима Горького (на участке от улицы Быкова до улицы Черных) муниципального образования город Нижний Тагил», рассмотрев заявление МКУ «Служба заказчика городского хозяйства» о выдаче разрешения на снос зеленых насаждений, в соответствии с постановлением Администрации города Нижний Тагил от 25.06.2013 № 1450 «Об утверждении Правил благоустройства, обеспечения чистоты и порядка на территории города Нижний Тагил» (с изменениями, внесенными постановлениями Администрации города Нижний Тагил от 06.05.2014 № 854-ПА, 30.12.2014 № 2831-ПА, от 09.02.2015 № 313-ПА, от 10.08.2015 № 2024-ПА, от 28.03.2016 № 821-ПА, от 31.03.2016 № 893-ПА, от 23.06.2016 № 1835-ПА, от 06.07.2016 № 1958-ПА от 12.07.2016 № 1988-ПА, от 24.11.2016 № 3310-ПА, от 13.03.2017 № 554-ПА,

от 30.05.2017 № 1350-ПА, от 16.06.2017 № 1428-ПА, от 22.08.2017 № 2018-ПА), руководствуясь Уставом города Нижний Тагил,

**ПОСТАНОВЛЯЮ:**

1. Выдать Муниципальному казенному учреждению «Служба заказчика городского хозяйства» разрешение на проведение работ по сносу деревьев в количестве 252 штуки различных пород и 25 метров живой изгороди кустарников, а также поросли деревьев породы тополь, клен, яблоня, попадающих в зону производства работ, на объекте: «Капитальный ремонт автомобильных дорог общего пользования по улицам Грибоедова - Победы - Космонавтов - Быкова - Максима Горького (на участке от улицы Быкова до улицы Черных) муниципального образования город Нижний Тагил».

2. Муниципальному казенному учреждению «Служба заказчика городского хозяйства»:

1) выполнить утилизацию порубочных остатков в соответствии с требованиями действующего законодательства Российской Федерации;

2) произвести работы по озеленению в соответствии с проектом 31.0727685К-ТКРЗ.1.

3. Опубликовать данное постановление в газете «Тагильский рабочий» и разместить на официальном сайте города Нижний Тагил.

4. Контроль за выполнением настоящего постановления возложить на заместителя Главы Администрации города по городскому хозяйству и строительству К.Ю. Захарова.

Срок контроля - 1 сентября 2020 года.

**Глава города С. К. НОСОВ**

**АДМИНИСТРАЦИЯ ГОРОДА НИЖНИЙ ТАГИЛ  
ПОСТАНОВЛЕНИЕ  
ОТ 04.09.2017 №2144-ПА**

**О внесении изменений в постановление Администрации города Нижний Тагил от 23.08.2017 № 2036-ПА «Об утверждении проекта планировки и проекта межевания территории для размещения линейного объекта: «Газопровод высокого давления в границах кадастрового квартала 66:56:0502010 до границы земельного участка оптово-торгового комплекса и торгово-развлекательного центра по адресу:**

**Свердловское шоссе, г. Нижний Тагил Свердловской области»**

В соответствии с Градостроительным кодексом Российской Федерации, постановлениями Администрации города Нижний Тагил от 30.09.2010 № 2168 «Об утверждении Порядка подготовки документации по планировке территории, разрабатываемой на основании решений исполнительно-распорядительного органа местного самоуправления городского округа Нижний Тагил», от 29.08.2017 № 2502-ПА «О подготовке проекта планировки и проекта межевания территории для размещения линейного объекта: «Газопровод высокого давления в границах кадастрового квартала 66:56:0502010 до границы земельного участка оптово-торгового комплекса и торгово-развлекательного центра по адресу: Свердловское шоссе, г. Нижний Тагил Свердловской области», с учетом протокола публичных слушаний по проекту от 1 августа 2017 года и заключения о результатах публичных слушаний, в связи с уточнением площади полосы отвода проектируемого газопровода на период эксплуатации, руководствуясь Уставом города Нижний Тагил,

**ПОСТАНОВЛЯЮ:**

1. Внести в постановление Администрации города Нижний Тагил от 23.08.2017 № 2036-ПА «Об утверждении проекта планировки и проекта межевания территории для размещения линейного объекта: «Газопровод высокого давления в границах кадастрового квартала 66:56:0502010 до границы земельного участка оптово-торгового комплекса и торгово-развлекательного центра по адресу: Свердловское шоссе, г. Нижний Тагил Свердловской области» следующие изменения:

в Приложении «Проект планировки и проект межевания территории для размещения линейного объекта: «Газопровод высокого давления в границах кадастрового квартала 66:56:0502010 до границы земельного участка оптово-торгового комплекса и торгово-развлекательного центра по адресу: Свердловское шоссе, г. Нижний Тагил Свердловской области», утвержденном постановлением:

1) в пункте 4 таблицы 2 раздела 4 «Основные технико-экономические показатели» слова «32 кв. метра» заменить словами «32,8 кв. метра»;

2) в третьем абзаце раздела 5 «Параметры планируемого строительства систем социального, транспортного обслуживания и инженерно-технического обеспечения, необходимые для развития планируемой территории» слова «32 кв. метра» заменить словами «32,8 кв. метра».

2. Опубликовать данное постановление в газете «Тагильский рабочий» и разместить на официальном сайте города Нижний Тагил.

**Глава города С. К. НОСОВ**

**АДМИНИСТРАЦИЯ ГОРОДА НИЖНИЙ ТАГИЛ  
ПОСТАНОВЛЕНИЕ  
ОТ 04.09.2017 №2145-ПА**

**Об утверждении проекта планировки и проекта межевания территории индустриального парка «Восточный» города Нижний Тагил**

В соответствии с Градостроительным кодексом Российской Федерации, постановлениями Администрации города Нижний Тагил от 30.09.2010 № 2168 «Об утверждении Порядка подготовки документации по планировке территории, разрабатываемой на основании решений исполнительно-распорядительного органа местного самоуправления городского округа Нижний Тагил», от 03.05.2017 № 1021-ПА «О подготовке проекта планировки и проекта межевания территории индустриального парка «Восточный» города Нижний Тагил», с учетом протокола публичных слушаний по проекту от 14 августа 2017 года и заключения о результатах публичных слушаний, руководствуясь Уставом города Нижний Тагил,

**ПОСТАНОВЛЯЮ:**

1. Утвердить проект планировки и проект межевания территории индустриального парка «Восточный» города Нижний Тагил (Приложение).

2. Управлению архитектуры и градостроительства Администрации города при осуществлении градостроительной деятельности на территории города Нижний Тагил руководствоваться проектом планировки и проектом межевания территории индустриального парка «Восточный» города Нижний Тагил.

3. Опубликовать данное постановление в газете «Тагильский рабочий» и разместить на официальном сайте города Нижний Тагил.

**Глава города С. К. НОСОВ**

**ПРИЛОЖЕНИЕ  
УТВЕРЖДЕН  
постановлением  
Администрации города  
от 04.09.2017 №2145-ПА**

**Проект планировки и проект межевания**

**территории индустриального парка «Восточный»**

Проект планировки и проект межевания индустриального парка «Восточный» (в части установления красных линий) в городе Нижний Тагил (далее – проект планировки) разработан Обществом с ограниченной ответственностью «Региональные геоинформационные системы» в рамках выполнения договоров от 03.07.2017 № 17-17/ПП и от 03.07.2017 № 18-17/ПМ.

Проект планировки в части установления красных линий выполнялся на основе ранее разработанной архитектурно-градостроительной концепции индустриального парка «Восточный».

Территория, планируемая для размещения индустриального парка «Восточный», расположена в центральной части района «Новая Кушва» города Нижний Тагил. Общая площадь территории индустриального парка: 92,43 га.

В соответствии с утвержденными документами территориального планирования городского округа Нижний Тагил индустриальный парк размещен в границах территории производственных зон (подзона: резервные территории для объектов экономического комплекса), в которой допускается размещение объектов производственного назначения.

В соответствии с утвержденными Правилами землепользования и застройки городского округа Нижний Тагил индустриальный парк размещен, в основном, в границах территориальных зон: зоны размещения производственных объектов 3-5 класса опасности (П-2, П-3, П-4), в которых допускается размещение объектов производственного назначения. В границы парка частично входит зона рекреационного назначения (Р-3), на которой расположены городские леса.

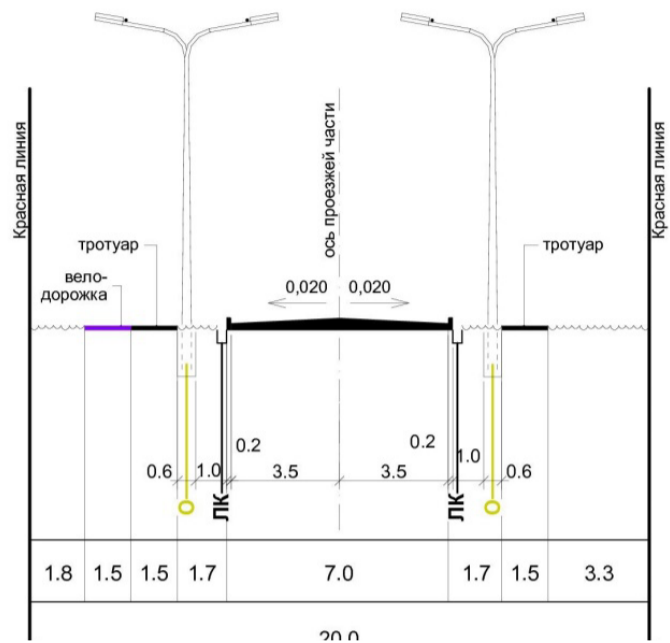
1. Проект планировки территории

1.1. Общие сведения территории проектирования



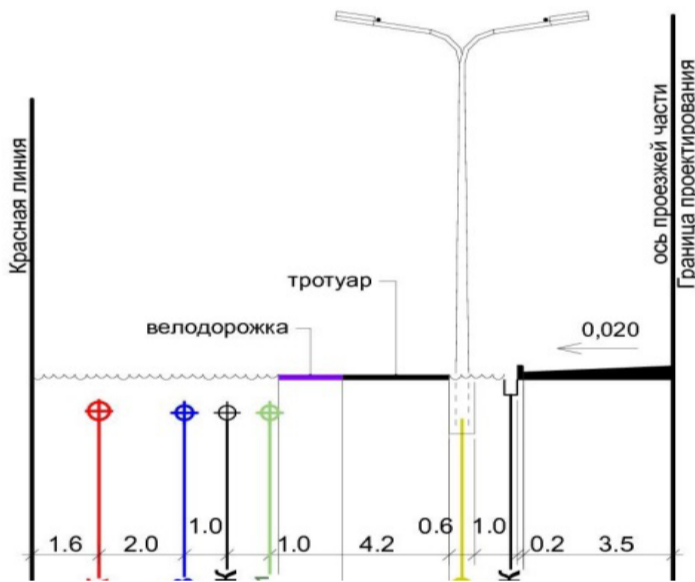
**Поперечный профиль 4-4**  
ца Проектируемая 1 (от ул. Магистральная до ул. Садоводов),  
ца Проектируемая 2 (от ул. Магистральная до ул. Садоводов)

**Улицы научно-производственных,  
промышленных и коммунально-складских районов**



**Поперечный профиль 5-5**  
**Улица Садоводов**

**Магистральная улица районного значения**



2. Проект межевания территории

2.1. Современное использование территории проектирования

2.1.1. Анализ сведений о сформированных земельных участках

В границах территории проектирования выявлены 43 земельных участка, стоящих на кадастровом учете. Сведения о сформированных земельных участках, их кадастровых номерах, видах их разрешенного использования, по данным кадастрового учета, приведены в таблице 15.

Таблица 15. Сведения о существующих земельных участках

№ п/п	Кадастровый №	Вид разрешенного использования	S га (S га в гран ПМ)
1	66:56:0204002:10	для эксплуатации зданий и сооружений	0,9770
2	66:56:0204002:158	для эксплуатации зданий и сооружений	0,0160
3	66:56:0204007:1	для эксплуатации землепользования подъездной дороги к ПС «Союзная»	0,0105
4	66:56:0204007:2	для эксплуатации клуба служебного собаководства	1,6800
5	66:56:0204007:4	для эксплуатации эл.подстанции - Союзная	3,1920
6	66:56:0204007:16	для строительства складского комплекса	1,3000
7	66:56:0204005:4	для эксплуатации тепловой насосной станции № 10	0,1505
8	66:56:0204005:5	для эксплуатации жилого дома	0,2033
9	66:56:0204005:6	для эксплуатации жилого дома	0,3300
10	66:56:0204005:7	для эксплуатации жилого дома	0,2556
11	66:56:0204005:8	для эксплуатации жилого дома	0,2368
12	66:56:0204005:9	для эксплуатации жилого дома	0,3682
13	66:56:0204005:10	для эксплуатации жилого дома	0,2560
14	66:56:0204005:11	для эксплуатации жилого дома	0,2821
15	66:56:0204005:12	для эксплуатации жилого дома	0,2756
16	66:56:0204005:13	для эксплуатации жилого дома	0,6093
17	66:56:0204005:14	для эксплуатации жилого дома	0,1511
18	66:56:0204005:15	для эксплуатации жилого дома	0,2520
19	66:56:0204005:16	для эксплуатации жилого дома	0,3630
20	66:56:0204005:17	для эксплуатации жилого дома	0,1286
21	66:56:0204005:18	для эксплуатации жилого дома	0,1786
22	66:56:0204005:19	для эксплуатации жилого дома	0,1702
23	66:56:0204005:20	для эксплуатации жилого дома	0,1845
24	66:56:0204005:21	для эксплуатации жилого дома	0,2140
25	66:56:0204005:22	Для эксплуатации школы	1,4219
26	66:56:0204005:30*	для эксплуатации зданий техникума	4,3561 (0,2359)
27	66:56:0204005:32*	для эксплуатации больницы	2,3406 (0,2875)
28	66:56:0204005:33*	для эксплуатации поликлиники	0,4400 (0,1446)

№ п/п	Кадастровый №	Вид разрешенного использования	S га (S га в гран ПМ)
29	66:56:0204005:58*	индивидуальное жилищное строительство	0,549 (0,1111)
30	66:56:0204005:73	Малозэтажное строительство	0,2186
31	66:56:0204005:75	Земли энергетики	0,0034
32	66:56:0000000:275	для эксплуатации отпайки ВЛ-110 кВ на ПС Союзная от УВЗ-Пихтовая и Вязовская-Пихтовая	0,0263
33	66:56:0204006:1	для эксплуатации здания по изготовлению мебели	0,2106
34	66:56:0204006:14	для эксплуатации тепличного хозяйства	1,0614
35	66:56:0204006:16	для эксплуатации производственной базы	1,2130
36	66:56:0204006:19	для использования производственной базы	2,5894
37	66:56:0204006:32	гаражи боксового типа, многэтажные, подземные и наземные гаражи, автостоянки на отдельном земельном участке	0,2353
38	66:56:0204006:55	для строительства здания складского назначения	0,0495
39	66:56:0204006:56	для благоустройства прилегающей территории цеха по производству мягкой мебели	0,1173
40	66:56:0204006:60	для строительства склада метизов и металлопроката	0,2262
41	66:56:0204006:62	для строительства площадки для складирования снега	1,2000
42	66:56:0204006:84	легкая промышленность	0,2800
43	66:56:0204006:95	коммунальное обслуживание	0,0038

Примечание: \*Земельные участки, не вошедшие в проект межевания, так как большинство их территории расположено за границами проектирования.

2.1.2. В границах территории проектирования выявлено четыре типа зон с особыми условиями использования территории.

Санитарные разрывы:

- от гаражных комплексов – 15 метров до окон жилых домов;
- от гаражных комплексов – 50 метров до площадок для отдыха детей и взрослых, площадок для занятия физкультурой.

Охранные зоны:

- для электрических подстанций – 20 метров;
- для воздушных ЛЭП напряжением ВЛ-110 кВ – 20 метров от оси ЛЭП в каждую сторону;
- для комплекса газовых сетей низкого давления – 3 метра от оси в каждую сторону.

Санитарно-защитные зоны:

- от производственных площадок – 100 метров;
- от складских комплексов – 50 метров;
- от площадок складирования снега – 100 метров;
- от клуба служебного собаководства – 100 метров;
- от ветеринарной лаборатории – 100 метров.

2.1.3. В границах проектирования отсутствуют зоны особо охраняемых природных территорий, объекты культурного наследия.

2.2. Проектные решения по межеванию

Разработка проекта межевания территории была выполнена с учетом основных положений, содержащихся в проекте планировки территории и предполагающих:

- установление границ существующих и вновь сформированных земельных участков с учетом проектируемых красных линий индустриального парка «Восточный»;
- формирование новых земельных участков с максимальным соблюдением интересов владельцев ранее сформированных и поставленных на кадастровый учет земельных участков, а также с учетом интересов владельцев и пользователей не сформированных земельных участков.

2.2.1. Сведения о сохраняемых земельных участках

Сведения о сохраняемых земельных участках представлены в таблице 16.

Таблица 16. Сведения о сохраняемых земельных участках

№ ЗУ	Площадь (м²)	Вид разрешенного использования новый	Вид разрешенного использования по документам	Категория земель
66:56:0204006:1	2106	6.6 Строительная промышленность	для эксплуатации здания по изготовлению мебели	Земли населенных пунктов
66:56:0204002:10	9770	3.10 Ветеринарное обслуживание	для эксплуатации зданий и сооружений	Земли населенных пунктов
66:56:0204005:58	2549	2.1 Для индивидуального жилищного строительства	индивидуальное жилищное строительство	Земли населенных пунктов
66:56:0204005:32	23407	3.4 Здравоохранение	для эксплуатации больницы	Земли населенных пунктов
66:56:0204005:30	43560	3.5.2 Среднее и высшее профессиональное образование	для эксплуатации зданий техникума	Земли населенных пунктов
66:56:0000000:275	263	3.1 Коммунальное обслуживание	для эксплуатации отпайки ВЛ-110 кВ на ПС Союзная от УВЗ-Пихтовая и Вязовская-Пихтовая	Земли населенных пунктов
66:56:0204006:16	12223	6.0 Производственная деятельность	для эксплуатации производственной базы	Земли населенных пунктов
66:56:0204006:60	2262	6.9 Склады	для строительства склада метизов и металлопроката	Земли населенных пунктов
66:56:0204006:55	495	6.9 Склады	для строительства здания складского назначения	Земли населенных пунктов
66:56:0204006:84	2800	6.3 Легкая промышленность	легкая промышленность	Земли населенных пунктов
66:56:0204006:56	1173	6.6 Строительная промышленность	для благоустройства прилегающей территории цеха по производству мягкой мебели	Земли населенных пунктов
66:56:0204002:158	160	3.0 Общественное использование объектов капитального строительства	для эксплуатации зданий и сооружений	Земли населенных пунктов
66:56:0204005:33	4400	3.4 Здравоохранение	для эксплуатации поликлиники	Земли населенных пунктов
66:56:0204006:61	2	3.1 Коммунальное обслуживание	Для строительства ГРПШ	Земли населенных пунктов

2.2.2. Сведения о земельных участках, подлежащих изменению

Сведения о земельных участках, подлежащих изменению, представлены в таблице 17.

Таблица 17. Сведения об изменяемых земельных участках

Услов-ный номер	Кадастровый номер ЗУ	Площадь проект (м²)	Площадь документ (м²)	Вид разрешенного использования новый	Вид разрешенного использования по документам
10	66:56:0204006:14	10 614	10 614	2.2 Для ведения личного подсобного хозяйства	для эксплуатации тепличного хозяйства

Услов-ный номер	Кадастровый номер ЗУ	Площадь проект (м <sup>2</sup> )	Площадь документ (м <sup>2</sup> )	Вид разрешенного использования новый	Вид разрешенного использования по документам
11	66:56:0204006:19	26 522	25 894	6.0 Производственная деятельность	для использования производственной базы
24	66:56:0204007:4	30 845	31 920	3.1 Коммунальное обслуживание	для эксплуатации эл.подстанции - Союзная
31	66:56:0204007:16	12 107	13 000	6.9 Склады	для строительства складского комплекса
8	66:56:0204006:32	2353	2353	6.0 Производственная деятельность	гаражи боксового типа, многэтажные, подземные и наземные гаражи, автостоянки на отдельном земельном участке

## 2.2.3. Сведения о ликвидируемых земельных участках

Проектом межевания определен перечень земельных участков, подлежащих ликвидации. Сведения о ликвидируемых земельных участках, их кадастровых номерах, площади и видах разрешенного использования, представлены в таблице 18.

Таблица 18. Сведения о земельных участках, подлежащих ликвидации

№ п/п	Кадастровый № ЗУ	Вид разрешенного использования	S (м <sup>2</sup> )	Примечание
1	66:56:0204007:1	для эксплуатации землепользования подъездной дороги к ПС Союзная	105	
2	66:56:0204006:62	для строительства площадки для складирования снега	12 000	
3	66:56:0204007:2	для эксплуатации клуба служебного собаководства	16 800	
4	66:56:0204005:4	для эксплуатации тепловой насосной станции № 10	1505	
5	66:56:0204005:5	для эксплуатации жилого дома	2033	
6	66:56:0204005:6	для эксплуатации жилого дома	3300	
7	66:56:0204005:7	для эксплуатации жилого дома	2556	
8	66:56:0204005:8	для эксплуатации жилого дома	2368	
9	66:56:0204005:9	для эксплуатации жилого дома	3682	
10	66:56:0204005:10	для эксплуатации жилого дома	2560	
11	66:56:0204005:11	для эксплуатации жилого дома	2821	
12	66:56:0204005:12	для эксплуатации жилого дома	2756	
13	66:56:0204005:13	для эксплуатации жилого дома	6093	
14	66:56:0204005:14	для эксплуатации жилого дома	1511	
15	66:56:0204005:15	для эксплуатации жилого дома	2520	
16	66:56:0204005:16	для эксплуатации жилого дома	3630	
17	66:56:0204005:17	для эксплуатации жилого дома	1286	
18	66:56:0204005:18	для эксплуатации жилого дома	1786	
19	66:56:0204005:19	для эксплуатации жилого дома	1702	
20	66:56:0204005:20	для эксплуатации жилого дома	1845	
21	66:56:0204005:21	для эксплуатации жилого дома	2140	
22	66:56:0204005:22	Для эксплуатации школы	14219	
23	66:56:0204005:73	Малоэтажное строительство	2186	
24	66:56:0204005:75	Земли энергетики	34	
25	66:56:0204006:95	коммунальное обслуживание	38	

## 2.2.4. Сведения о формируемых земельных участках

Сведения о земельных участках, подлежащих формированию, представлены в таблице 19.

Таблица 19. Сведения об образуемых земельных участках

УН	Площадь (м <sup>2</sup> )	Вид разрешенного использования земельного участка и код (числовое обозначение) в соответствии с классификатором видов разрешенного использования земельных участков	Категория земель	Местоположение земельного участка
1	2500.21	3.1 Коммунальное обслуживание	земли населенных пунктов	Свердловская область, город Нижний Тагил
2	76636.32	12.0 Земельные участки (территории) общего пользования	земли населенных пунктов	Свердловская область, город Нижний Тагил
3	5681.94	12.0 Земельные участки (территории) общего пользования	земли населенных пунктов	Свердловская область, город Нижний Тагил
4	3721.58	6.0 Производственная деятельность	земли населенных пунктов	Свердловская область, город Нижний Тагил
5	116318.9	6.2 Тяжелая промышленность	земли населенных пунктов	Свердловская область, город Нижний Тагил
6	5485.19	12.0 Земельные участки (территории) общего пользования	земли населенных пунктов	Свердловская область, город Нижний Тагил
7	985.72	12.0 Земельные участки (территории) общего пользования	земли населенных пунктов	Свердловская область, город Нижний Тагил
9	728.41	12.0 Земельные участки (территории) общего пользования	земли населенных пунктов	Свердловская область, город Нижний Тагил
12	42599.94	6.2 Тяжелая промышленность	земли населенных пунктов	Свердловская область, город Нижний Тагил
13	16531.75	6.2 Тяжелая промышленность	земли населенных пунктов	Свердловская область, город Нижний Тагил
14	13215.18	6.2 Тяжелая промышленность	земли населенных пунктов	Свердловская область, город Нижний Тагил
15	15130.23	6.6 Строительная промышленность	земли населенных пунктов	Свердловская область, город Нижний Тагил
16	20006.38	6.2 Тяжелая промышленность	земли населенных пунктов	Свердловская область, город Нижний Тагил
17	16395.44	6.3 Легкая промышленность	земли населенных пунктов	Свердловская область, город Нижний Тагил
18	4571.79	6.3 Легкая промышленность	земли населенных пунктов	Свердловская область, город Нижний Тагил
19	4741.97	6.3 Легкая промышленность	земли населенных пунктов	Свердловская область, город Нижний Тагил

УН	Площадь (м <sup>2</sup> )	Вид разрешенного использования земельного участка и код (числовое обозначение) в соответствии с классификатором видов разрешенного использования земельных участков	Категория земель	Местоположение земельного участка
20	8070.37	5.0 Отдых (рекреация)	земли населенных пунктов	Свердловская область, город Нижний Тагил
21	3072.95	12.0 Земельные участки (территории) общего пользования	земли населенных пунктов	Свердловская область, город Нижний Тагил
22	3065.82	12.0 Земельные участки (территории) общего пользования	земли населенных пунктов	Свердловская область, город Нижний Тагил
23	47085.58	5.0 Отдых (рекреация)	земли населенных пунктов	Свердловская область, город Нижний Тагил
25	23064.71	12.0 Земельные участки (территории) общего пользования	земли населенных пунктов	Свердловская область, город Нижний Тагил
26	17150.06	6.0 Производственная деятельность	земли населенных пунктов	Свердловская область, город Нижний Тагил
27	12843.15	6.0 Производственная деятельность	земли населенных пунктов	Свердловская область, город Нижний Тагил
28	7117.78	6.0 Производственная деятельность	земли населенных пунктов	Свердловская область, город Нижний Тагил
29	6219.71	6.0 Производственная деятельность	земли населенных пунктов	Свердловская область, город Нижний Тагил
30	18305.99	6.0 Производственная деятельность	земли населенных пунктов	Свердловская область, город Нижний Тагил
32	7490.54	6.0 Производственная деятельность	земли населенных пунктов	Свердловская область, город Нижний Тагил
33	5608.48	6.0 Производственная деятельность	земли населенных пунктов	Свердловская область, город Нижний Тагил
34	6008.56	3.5.2 Среднее и высшее профессиональное образование	земли населенных пунктов	Свердловская область, город Нижний Тагил
35	5998.08	4.0 Предпринимательство	земли населенных пунктов	Свердловская область, город Нижний Тагил
36	7125.14	5.0 Отдых (рекреация)	земли населенных пунктов	Свердловская область, город Нижний Тагил
37	46510.61	3.5 Образование и просвещение	земли населенных пунктов	Свердловская область, город Нижний Тагил
38	3140.41	12.0 Земельные участки (территории) общего пользования	земли населенных пунктов	Свердловская область, город Нижний Тагил
39	7701.98	5.0 Отдых (рекреация)	земли населенных пунктов	Свердловская область, город Нижний Тагил
40	5104.37	6.0 Производственная деятельность	земли населенных пунктов	Свердловская область, город Нижний Тагил
41	5093.06	6.0 Производственная деятельность	земли населенных пунктов	Свердловская область, город Нижний Тагил
42	3169.07	5.0 Отдых (рекреация)	земли населенных пунктов	Свердловская область, город Нижний Тагил
43	28.89	12.0 Земельные участки (территории) общего пользования	земли населенных пунктов	Свердловская область, город Нижний Тагил
44	1007.45	12.0 Земельные участки (территории) общего пользования	земли населенных пунктов	Свердловская область, город Нижний Тагил
45	196838	7.2 Автомобильный транспорт	земли населенных пунктов	Свердловская область, город Нижний Тагил
46	11505.66	12.0 Земельные участки (территории) общего пользования	земли населенных пунктов	Свердловская область, город Нижний Тагил
47	10311.39	12.0 Земельные участки (территории) общего пользования	земли населенных пунктов	Свердловская область, город Нижний Тагил

## 2.2.5. Сведения о сохраняемых и устанавливаемых зонах с особыми условиями использования территории

На территории проекта межевания сохраняются следующие зоны с особыми условиями использования территории:

Санитарные разрывы:

- от гаражных комплексов – 15 метров до окон жилых домов; 50 метров – до площадок для отдыха детей и взрослых, площадок для занятия физкультурой.

Охранные зоны:

- для электрических подстанций – 20 метров;

- для воздушных ЛЭП напряжением ВЛ-110 кВ – 20 метров от оси ЛЭП в каждую сторону.

Санитарно-защитные зоны:

- от производственных площадок – 100 метров;

- от складских комплексов – 50 метров;

- от ветеринарной лаборатории – 100 метров.

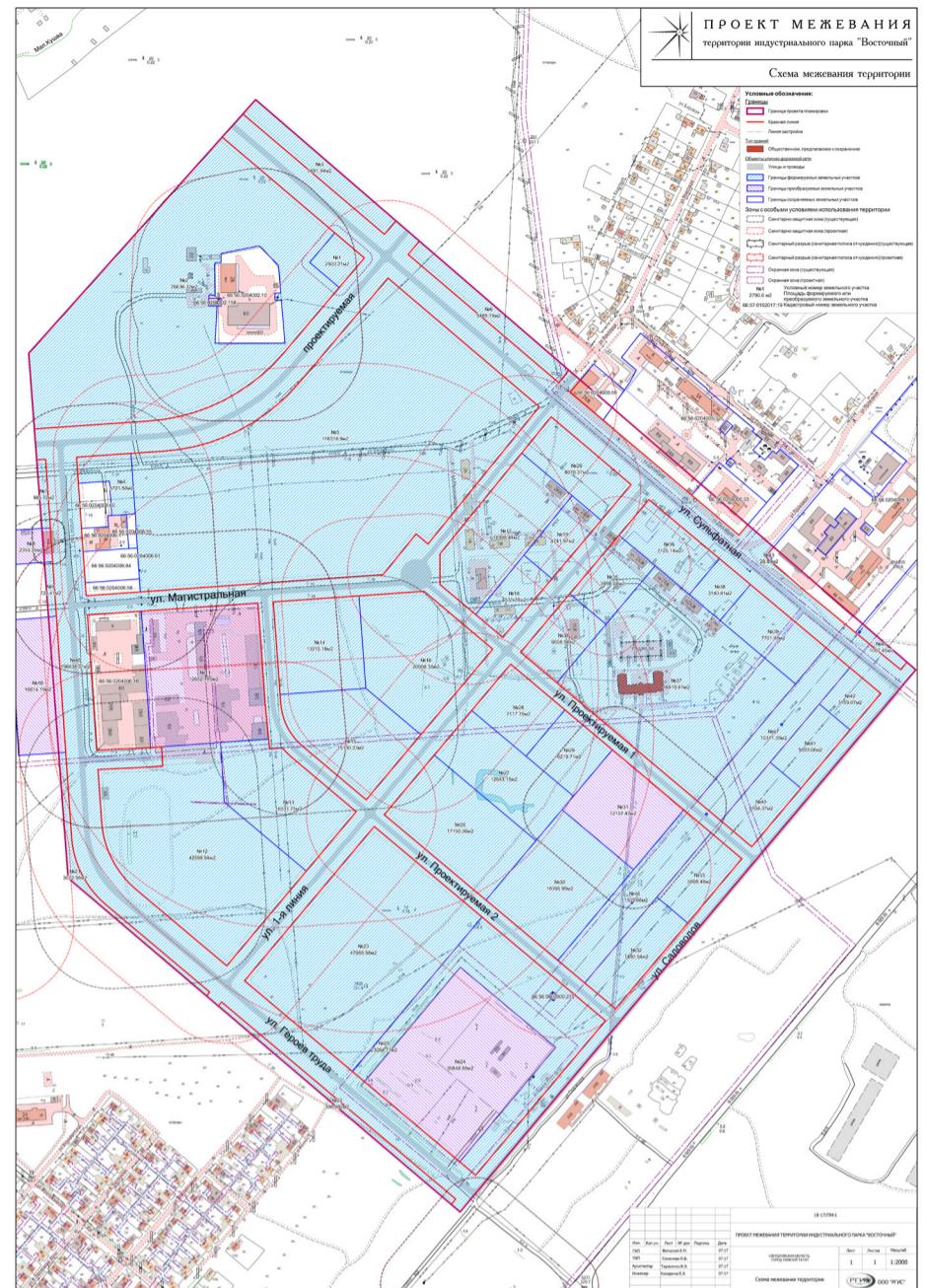
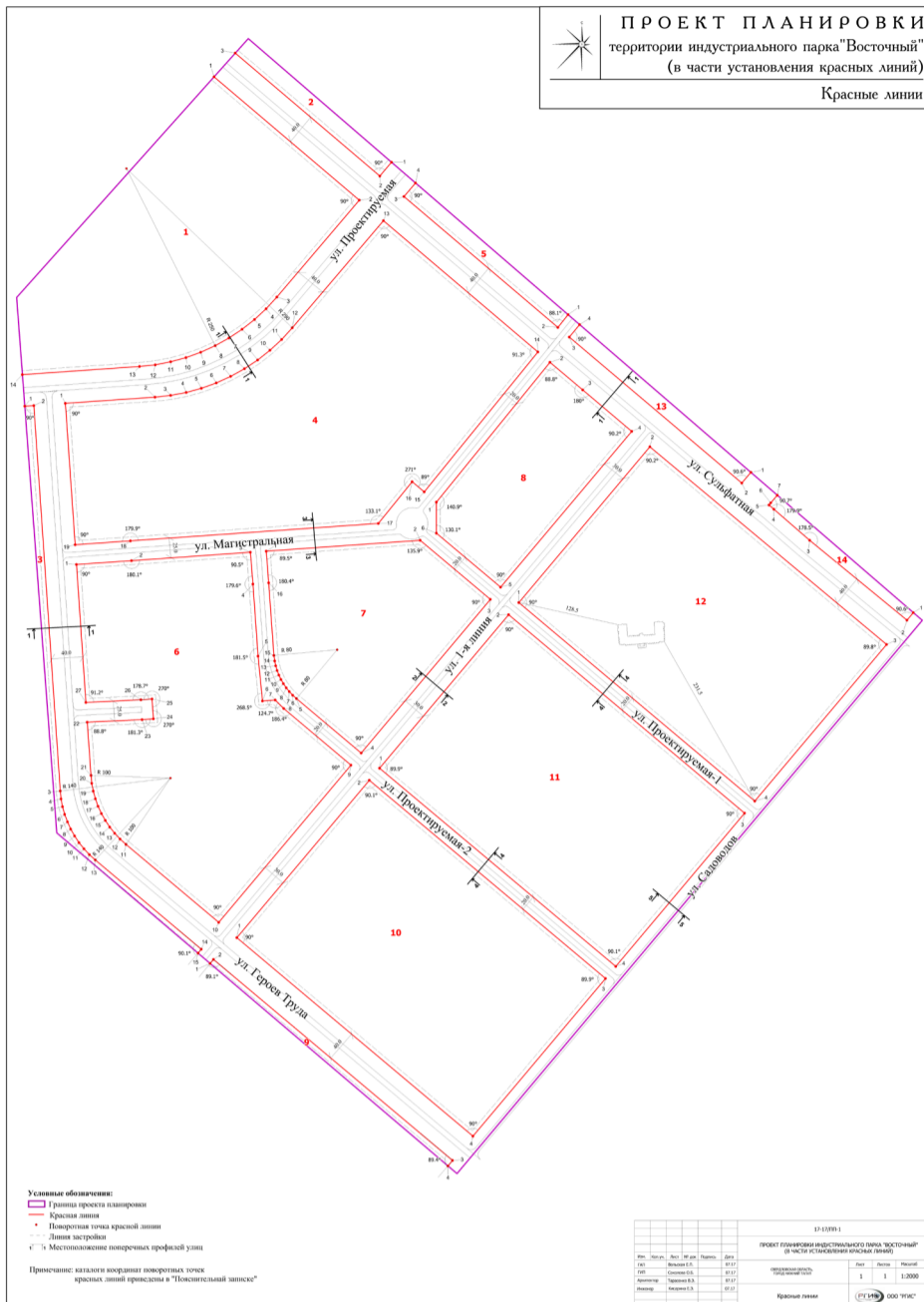
На территории проекта межевания планируется установить следующие санитарно-защитные зоны с особыми условиями использования территории:

- от складских комплексов V-класса – 50 метров;

- от общественных объектов V-класса – 50 метров;

- от промышленных площадок IV-класса – 100 метров;

- от промышленных площадок III-класса – 300 метров.



Администрация города Нижний Тагил информирует о планируемом предоставлении земельных участков для индивидуального жилищного строительства однократно бесплатно в собственность многодетным семьям в соответствии с Законом Свердловской области от 7 июля 2004 года № 18-ОЗ «Об особенностях регулирования земельных отношений на территории Свердловской области».

В 2018 году планируется предоставить:

- 206 земельных участков в жилом районе «Ольховка-3»,
- 245 земельных участков микрорайон «Южный»,
- 32 земельных участка в жилом районе «Пырловка» (I очередь).

В 2019 году планируется предоставить:

- 329 земельных участка в жилом районе «Пырловка» (II очередь).

**УПРАВЛЕНИЕ ГОРОДСКИМ ХОЗЯЙСТВОМ  
АДМИНИСТРАЦИЯ ГОРОДА НИЖНИЙ ТАГИЛ  
ПРИКАЗ  
31 АВГУСТА 2017 Г. №58**

**О признании утратившим силу приказа начальника Управления городским хозяйством от 11.08.2015 № 47 «Об утверждении административного регламента предоставления муниципальной услуги «Выдача разрешений на производство земляных работ на земельных участках, находящихся на территории городского округа «город Нижний Тагил»»**

В соответствии с постановлением Администрации города Нижний Тагил от 30.05.2017 №1250-ПА «О внесении изменений в Правила благоустройства, обеспечения чистоты и порядка на территории города Нижний Тагил», руководствуясь Положением Управления городским хозяйством,

Приказываю:

1. Признать утратившим силу приказ начальника Управления городским хозяйством от 11.08.2015 № 47 «Об утверждении административного регламента предоставления муниципальной услуги «Выдача разрешений на производство земляных работ на земельных участках, находящихся на территории городского округа «город Нижний Тагил»»
2. Опубликовать настоящий приказ в газете «Тагильский рабочий» и разместить на официальном сайте города Нижний Тагил.
3. Настоящий приказ вступает в силу с момента опубликования.
4. Контроль за исполнением настоящего приказа оставляю за собой.

Начальник управления В. П. ЮРЧЕНКО



ТАГИЛЬСКИЙ РАБОЧИЙ	<b>УЧРЕДИТЕЛИ:</b> Администрация города Нижний Тагил, 622034, Свердловская область, г. Нижний Тагил, ул. Пархоменко, 1а; МАУ «Нижнетагильская информационная компания «Тагил-пресс»» (пр. Ленина, 11) Газета зарегистрирована управлением Федеральной службы по надзору за соблюдением законодательства в сфере массовых коммуникаций и охране культурного наследия по УРФО Регистр. свидетельство ПИ № ФС11-1302	<b>ИЗДАТЕЛЬ:</b> МАУ «Нижнетагильская информационная компания «Тагил-пресс»», 622001, г. Нижний Тагил, пр. Ленина, 11. <b>ДИРЕКТОР – ГЛАВНЫЙ РЕДАКТОР</b> Сергей Леонардович ЛОШКИН (тел. (3435) 41-49-85) <b>ОТВЕТСТВЕННЫЙ РЕДАКТОР</b> Владимир Олегович ТРОШИН (тел. (3435) 23-00-34) <b>АДРЕС РЕДАКЦИИ:</b> 622001, г. Нижний Тагил, пр. Ленина, 11.	Выходит по средам, четвергам и пятницам. Номер набран и сверстан в компьютерном центре МАУ «Нижнетагильская информационная компания «Тагил-пресс»». Отпечатан в ООО «Типография Нижнетагильская». Адрес: 622001, Свердловская область, г. Нижний Тагил, ул. Газетная, 81. 3. 2831. Т. 55. Объем 2 п. л. Цена свободная. Время подписания в печать по графику – 19.30, фактически – 18.15.	■ Использование материалов, опубликованных в газете, только по согласованию с редакцией. Ссылка на газету обязательна. ■ Ответственность за публикуемые объявления несут рекламодатели. ■ Рекламуемые товары и услуги подлежат обязательной сертификации и лицензированию. ■ Материалы со словом «Реклама» публикуются на коммерческой основе (на правах рекламы).
	<p>Подписной индекс 2109</p>		<p>■ Использование материалов, опубликованных в газете, только по согласованию с редакцией. Ссылка на газету обязательна. ■ Ответственность за публикуемые объявления несут рекламодатели. ■ Рекламуемые товары и услуги подлежат обязательной сертификации и лицензированию. ■ Материалы со словом «Реклама» публикуются на коммерческой основе (на правах рекламы).</p>	