

НИЖНЕТАГИЛЬСКАЯ ГОРОДСКАЯ ДУМА
СЕДЬМОЙ СОЗЫВ
Шестое заседание
РЕШЕНИЕ
от 21.12.2017 № 59

Об утверждении нормативов градостроительного проектирования городского округа Нижний Тагил

Рассмотрев постановление Главы города Нижний Тагил от 22.11.2017 № 214-ПГ «О внесении на рассмотрение и утверждение в Нижнетагильскую городскую Думу проекта Решения Нижнетагильской городской Думы «Об утверждении нормативов градостроительного проектирования городского округа Нижний Тагил», в соответствии с Градостроительным кодексом Российской Федерации, Федеральным законом от 6 октября 2003 года № 131-ФЗ «Об общих принципах организации местного самоуправления в Российской Федерации», Решением Нижнетагильской городской Думы от 26.01.2017 № 2 «Об утверждении Порядка подготовки, утверждения и изменения нормативов градостроительного проектирования городского округа Нижний Тагил», руководствуясь статьей 21 Устава города Нижний Тагил,

Нижнетагильская городская Дума РЕШИЛА:

1. Утвердить нормативы градостроительного проектирования городского округа Нижний Тагил (прилагаются).
2. Настоящее Решение вступает в силу со дня официального опубликования.
3. Опубликовать настоящее Решение в газете «Тагильский рабочий» и разместить на официальном сайте города Нижний Тагил.
4. Контроль за исполнением настоящего Решения возложить на постоянную комиссию Нижнетагильской городской Думы по развитию предпринимательской деятельности, муниципальной собственности, градостроительству и землепользованию (Шведов К. Н.).

Председатель Нижнетагильской городской Думы

Глава города Нижний Тагил

А. А. ПЫРИН

С. К. НОСОВ

УТВЕРЖДЕНЫ

Решением Нижнетагильской городской Думы от 21.12.2017 № 59

НОРМАТИВЫ градостроительного проектирования городского округа Нижний Тагил

ВВЕДЕНИЕ

1. Нормативы градостроительного проектирования городского округа Нижний Тагил (далее – нормативы градостроительного проектирования, НГП) входят в систему нормативных правовых актов, регламентирующих градостроительную деятельность, направленную на повышение благоприятных условий жизни населения городского округа Нижний Тагил, устойчивое развитие его территорий, с учетом социально-экономических, территориальных, природно-климатических особенностей городского округа.

2. Нормативы градостроительного проектирования включают в себя:

- 1) основную часть, содержащую расчетные показатели минимально допустимого уровня обеспеченности объектами местного значения, объектами благоустройства территории и расчетные показатели максимально допустимого уровня территориальной доступности таких объектов для населения городского округа;
- 2) материалы по обоснованию расчетных показателей, содержащихся в основной части нормативов градостроительного проектирования;
- 3) правила и область применения расчетных показателей, содержащихся в основной части нормативов градостроительного проектирования.

3. Настоящие нормативы градостроительного проектирования разработаны на основе региональных нормативов градостроительного проектирования Свердловской области, а также конкретизируют и развивают основные положения действующих федеральных норм. По вопросам, не рассматриваемым в настоящих нормативах, следует руководствоваться законами и нормативно-техническими документами, действующими на территории Российской Федерации, в соответствии с требованиями Федерального закона от 27 декабря 2002 года № 184-ФЗ «О техническом регулировании». При отмене и/или изменении действующих нормативных документов, в том числе тех, на которые дается ссылка в настоящих нормативах, следует руководствоваться нормами, вводимыми взамен отмененных.

4. Нормативы градостроительного проектирования не регламентируют положения по безопасности, определяемые законодательством о техническом регулировании и содержащиеся в действующих нормативных технических документах, технических регламентах, а разрабатываются с учетом этих документов.

Настоящие нормативы применяются при подготовке, согласовании, экспертизе, утверждении и реализации генерального плана городского округа, правил землепользования и застройки и документации по планировке территории с учетом перспектив развития муниципального образования город Нижний Тагил, а также используются для принятия решений органами местного самоуправления, органами контроля и надзора, должностными лицами, осуществляющими контроль градостроительной деятельности, физическими и юридическими лицами.

РАЗДЕЛ 1. Основная часть (расчетные показатели минимально допустимого уровня обеспеченности объектами местного значения, объектами благоустройства территории и расчетные показатели максимально допустимого уровня территориальной доступности таких объектов для населения городского округа Нижний Тагил)

ГЛАВА 1. Показатели планировочной организации территории городского округа Нижний Тагил

Плотность населения на территории микрорайона, чел/га

ТАБЛИЦА 1

Тип жилого дома по уровню комфорта жилья	Плотность населения на территории микрорайона, чел/га, на территориях подлежащих застройке, не более					
	Жилые дома с этажностью					
	2	4	5	7	9	12 и выше
Высококомфортный	40	50	60	70	–	–

Тип жилого дома по уровню комфорта жилья	Плотность населения на территории микрорайона, малоэтажной застройки чел/га, на территориях, подлежащих застройке, не более					
	Индивидуальные жилые дома площадью приквартирных участков, га			Жилые дома блокированного типа с площадью приквартирных участков, га		
	0,1	0,15	0,20	0,02 - 0,04	0,04 - 0,06	0,06 и более
Высококомфортный	–	–	14	–	–	–
Комфортный	–	19	14	–	50	40
Массовый	27	20	–	–	60	–
Социальный	29	–	–	80	–	–
Специализированный	29	–	–	80	45	–

Показатели в сфере жилищного обеспечения

ТАБЛИЦА 2

Наименование показателя	Единица измерения	Значение показателя
Высококомфортный	м ² /чел.	45
Комфортный	м ² /чел.	40
Массовый	м ² /чел.	28
Социальный	м ² /чел.	20
Специализированный	м ² /чел.	Норма предоставления площади жилого помещения по договорам социального найма, определяется в соответствии с нормативными актами органов местного самоуправления

Показатели в отношении структурной организации и плотности жилых кварталов

ТАБЛИЦА 3

Наименование показателя, единицы измерения показателя	Значение показателя	
	Для городских н. п.	Для сельских н. п.
Доля озелененных территорий общего пользования по отношению к площади квартала, %	8	6
Коэффициент многофункциональной общественно-деловой застройки	1,0	0,8
Плотность жилого фонда, кв. метров на га площади квартала, по видам застройки		
– многоэтажная	8000	–
– среднеэтажная	5000	–
– малоэтажная	1500	1500
– индивидуальная	1000	500

ГЛАВА 2. Показатели в сфере социального и культурно-бытового обеспечения

Обеспеченность объектами образования

ТАБЛИЦА 4

Наименование объектов	Предельные значения расчетных показателей				Минимально допустимый размер земельного участка, м ² /единица измерения
	минимально допустимого уровня обеспеченности, ед. изм./1000 жителей*		максимально допустимого уровня территориальной доступности		
	Для городских н. п.	Для сельских н. п.	Для городских н.п.	Для сельских н.п.	
	1	2	3	4	5
Дошкольные образовательные организации:					
общего типа	55 мест	50 мест	Радиус пешеходной доступности: при многоэтажной застройке – 300 м; при одно-, двухэтажной – 500 м	Радиус пешеходной доступности – 500 м	При вместимости до 100 мест – 40 м ² на 1 ребенка; более 100 – 35 м ² на 1 ребенка; свыше 500 мест – 30 м ² на 1 ребенка**
Специализированного типа	3% от численности детей 1-6 лет		По заданию на проектирование		Не нормируется
оздоровительные	12% от численности детей 1-6 лет		По заданию на проектирование		Не нормируется
Общеобразовательные организации					
Общеобразовательная школа, лицей, гимназия	110 мест	112 мест	500 м	Радиус транспортной доступности (в одну сторону) не должен превышать 30 минут	40-50 м ² на 1 учащегося**

(Окончание на 2-16-й стр.)

Организации дополнительного образования детей					
дворец (дом) творчества школьников	3,3% общего числа школьников	3,3% общего числа школьников	Радиус пешеходной доступности 30 минут	Радиус транспортной доступности (в одну сторону) не должен превышать 30 минут	Не нормируется
детско-юношеская спортивная школа;	2,3% общего числа школьников	2,3% общего числа школьников	Радиус пешеходной доступности 30 минут	Радиус транспортной доступности (в одну сторону) не должен превышать 30 минут	Не нормируется
детские школы искусств (музыкальная, художественная, хореографическая)	2,7% общего числа школьников	2,7% общего числа школьников	Радиус пешеходной доступности 30 минут	Радиус транспортной доступности (в одну сторону) не должен превышать 30 минут	Не нормируется

ПРИМЕЧАНИЕ

* Для сельских населенных пунктов с численностью населения менее 200 человек следует предусматривать дошкольные организации малой вместимости, объединенные с начальными классами. Минимальную обеспеченность такими учреждениями и их вместимость следует принимать по заданию на проектирование в зависимости от местных условий.

** Размеры земельных участков могут быть уменьшены: на 25% – в условиях реконструкции.

Показатели для объектов в области здравоохранения и социальной защиты

ТАБЛИЦА 5

Наименование объектов	Предельные значения расчетных показателей				Размер земельного участка
	минимально допустимого уровня обеспеченности, ед. измерения/1000 жителей	максимально допустимого уровня территориальной доступности		5	
		Для городских н. п.	Для сельских н. п.		
1	2	3	4	5	
Круглосуточные стационары*	По заданию на проектирование, определяемому органами здравоохранения, но не менее 7,99 койки	Радиус транспортной доступности: 30 мин.	Радиус транспортной доступности – 30 минут	100-300 м ² на 1 койку	
Амбулаторно-поликлиническая сеть, диспансеры без стационара	По заданию на проектирование, определяемому органами здравоохранения, но не менее 11,6 посещений в смену	1000 м	Радиус пешеходно-транспортной доступности – 30 минут	0,1-0,3 га на 100 посещений в смену	
Фельдшерско-акушерский пункт. Кабинеты общей (семейной) практики	По заданию на проектирование	Не нормируется	Радиус пешеходно-транспортной доступности – 30 минут	Не нормируется	
Станция (подстанция) скорой помощи	1 автомобиль на 10 тыс. чел.	Радиус доступности – 15 минут на специальном автомобиле	Радиус доступности – 30 минут на специальном автомобиле	Не нормируется	
Аптека	1 объект на 12 тыс. чел.	Радиус пешеходной доступности – 500-800 м;	Радиус пешеходно-транспортной доступности – 30 минут	Возможно размещение, как в лечебных заведениях, так и во встроенно-пристроенных помещениях	
Детские лагеря	По заданию на проектирование	Не нормируется	Не нормируется	Не нормируется	
Дома-интернаты для престарелых и инвалидов	1,2 мест	Не нормируется	Не нормируется	Не нормируется	
Дома-интернаты для детей-инвалидов	0,2 мест	Не нормируется	Не нормируется	Не нормируется	
Социально-реабилитационные центры для несовершеннолетних детей, детей-сирот и детей, оставшихся без попечения родителей	0,1 мест	Не нормируется	Не нормируется	Не нормируется	
Реабилитационные центры для детей и подростков с ограниченными возможностями	1 место	Не нормируется	Не нормируется	Не нормируется	

ПРИМЕЧАНИЕ

* Число коек (врачебных и акушерских) для беременных женщин и рожениц рекомендуется при условии их выделения из общего числа коек стационаров - 0,85 койки на 1000 жителей (в расчете на женщин в возрасте 15-49 лет).

Норму для детей на 1 койку следует принимать с коэффициентом 1.5.

Показатели, устанавливаемые для объектов местного значения в области физической культуры и спорта

ТАБЛИЦА 6

Наименование объектов	Предельные значения расчетных показателей			
	минимально допустимого уровня обеспеченности, ед. изм./1000 жителей	максимально допустимого уровня территориальной доступности		5
		Для городских н. п.	Для сельских н. п.	
1	2	3	4	5
Территория плоскостных спортивных сооружений (стадионы, корты, спортивные площадки, катки и т. д.)	900 кв. м	Радиус транспортной доступности: 30 минут	Радиус пешеходно-транспортной доступности – 30 минут	Радиус пешеходно-транспортной доступности – 30 минут
Спортивные залы, в том числе: общего пользования;	210 кв. м площади пола зала	Радиус транспортной доступности: 30 минут	Радиус пешеходно-транспортной доступности – 30 минут	Радиус пешеходно-транспортной доступности – 30 минут
специализированные	60-80 кв. м площади пола зала			
	190-220 кв. м площади пола зала			

Помещения для физкультурно-оздоровительных занятий	70-80 кв. м общей площади	30 кв. м общей площади	500 м	Радиус пешеходно-транспортной доступности – 30 минут
Детско-юношеская спортивная школа	10 кв. м площади пола зала		Радиус транспортной доступности: 30 минут	Не нормируется
Бассейн общего пользования	20-25 кв. м зеркала воды		Радиус транспортной доступности: 30 минут	Не нормируется

Показатели, устанавливаемые для объектов местного значения в области культуры

ТАБЛИЦА 7

Наименование объектов	Предельные значения расчетных показателей			
	минимально допустимого уровня обеспеченности, ед. изм./1000 жителей		максимально допустимого уровня территориальной доступности	
	Для городских н. п.	Для сельских н. п.	Для городских н. п.	Для сельских н. п.
1	2	3	4	5
Помещения для культурно-массовой работы, досуга и любительской деятельности	50-60 кв. м общей площади		500 м	
Культурно-досуговые учреждения клубного типа	50 зрительских мест	1 объект	Радиус транспортной доступности: 30 минут	Радиус пешеходно-транспортной доступности – 30 минут
Общедоступная универсальная библиотека	1 объект		Радиус транспортной доступности: 30 минут	Радиус пешеходно-транспортной доступности – 30 минут
Детская библиотека	1 объект		Радиус транспортной доступности: 30 минут	Радиус пешеходно-транспортной доступности – 30 минут
Музеи	1 объект	По заданию на проектирование	Радиус транспортной доступности: 30 минут	Радиус пешеходно-транспортной доступности – 30 минут
Выставочные залы, галереи	По заданию на проектирование	Не нормируется	Радиус транспортной доступности: 30 минут	Не нормируется
Театры	5-8 мест	Не нормируется	Радиус транспортной доступности: 30 минут	Не нормируется
Кинотеатры	25-35 мест	Не нормируется	Радиус транспортной доступности: 30 минут	Не нормируется
Парки культуры и отдыха	1 объект		Радиус транспортной доступности: 30 минут	Радиус пешеходно-транспортной доступности – 30 минут
Танцевальные залы	6 мест	–	Радиус транспортной доступности: 30 минут	Не нормируется
Универсальные спортивно-зрелищные залы, в том числе с искусственным льдом	6-9 мест	–	Радиус транспортной доступности: 30 минут	Не нормируется

Показатели, устанавливаемые для объектов местного значения в области торговли и питания

ТАБЛИЦА 8

Наименование объектов	Предельные значения расчетных показателей				Размер земельного участка, м ² /единица измерения
	минимально допустимого уровня обеспеченности, кв. м торговой площади/1000 чел.		максимально допустимого уровня территориальной доступности		
	Для городских н. п.	Для сельских н.п.	Для городских н.п.	Для сельских н.п.	
Торговые объекты. В том числе:			Радиус пешеходной доступности: 500-800 м	Радиус пешеходной доступности – 2000 м	0,4-0,8 га на объект
продовольственных товаров	207	100			
непродовольственных товаров	350	180			
Рыночный комплекс розничной торговли	40 кв. м	–	Не нормируется	Не нормируется	7-14 м ² на 1 м ² торговой площади
Объекты общественного питания	43	31	Радиус пешеходной доступности: 500-800 м	Радиус пешеходной доступности – 2000 м	0,2-0,3 га на 100 мест

Показатели устанавливаемые для объектов местного значения в области социального и коммунально-бытового обеспечения

ТАБЛИЦА 9

Наименование объекта	Единица измерения	Значение показателя	Нормируемый радиус обслуживания
1	2	3	4
Объекты бытового обслуживания населения на 1 тыс. чел.	рабочее место	7	Не нормируется
Химчистка	кг/смену	4	Не нормируется
Гостиница	мест на 1000 жителей	6	Не нормируется
Кладбище	га на 1000 жителей	0,24	Не нормируется
Общественная уборная	приборов на тысячу жителей	1	500-700 м

ГЛАВА 3. Показатели, устанавливаемые для объектов местного значения в области рекреации и отдыха

ТАБЛИЦА 10

Наименование объекта	Единица измерения	Значение
Озелененные территории общего пользования	м ² /чел.	16
Насаждения жилых районов и кварталов	м ² /чел.	2-4
Площади озеленения территорий объектов рекреационного назначения от общего баланса территории	%	65-75
Зеленые насаждения		
Аллеи и дороги		
Площадки		
Сооружения		

ГЛАВА 4. Показатели в отношении объектов улично-дорожной сети и объектов общественного транспорта

ТАБЛИЦА 10

Наименование показателя	Единица измерения	Значение показателя
Плотность улично-дорожной сети	км/км ²	1,5-2,5
Плотность сети линий наземного общественного пассажирского транспорта	км/км ²	1,5-2,0
Расстояния между остановочными пунктами	м	400
Уровень автомобилизации	автомобилей на 1000 жителей	305

Классификация улиц и дорог. Основное назначение улиц и дорог

ТАБЛИЦА 11

Категория дорог и улиц городов	Основное назначение дорог и улиц	
1	2	
Магистральные дороги регулируемого движения (ДРД)	Транспортная связь между районами на отдельных направлениях и участках преимущественно грузового движения, осуществляемого вне жилой застройки, выходы на внешние автомобильные дороги, пересечения с улицами и дорогами, как правило, в одном уровне	
Магистральные улицы общегородского значения непрерывного движения (УНД)	Транспортная связь между жилыми, промышленными районами и общественными центрами, а также с другими магистральными улицами и внешними автомобильными дорогами. Обеспечение движения транспорта по основным направлениям в разных уровнях	
Магистральные улицы районного значения транспортно-пешеходные (УТП)	Транспортная и пешеходная связи между жилыми районами, а также между жилыми и промышленными районами, общественными центрами, выходы на другие магистральные улицы.	
Магистральные улицы районного значения пешеходно-транспортные (УПТ)	Пешеходная и транспортная связи (преимущественно общественный пассажирский транспорт) в пределах планировочного района	
Улицы и дороги местного значения	Улицы в жилой застройке (УЖ)	Транспортная (без пропуска грузового и общественного транспорта) и пешеходная связи на территории жилых районов (микрорайонов), выходы на магистральные улицы и дороги регулируемого движения. По улицам в жилой застройке допускается пропуск автобусов малой вместимости
	Улицы и дороги в научно-производственных, промышленных и коммунально-складских зонах (районах) (УГр)	Транспортная связь преимущественно легкового и грузового транспорта в пределах зон (районов), выходы на магистральные городские дороги. Пересечения с улицами и дорогами устраиваются в одном уровне
	Парковые дороги (ДПар)	Транспортная связь в пределах территории парков и лесопарков преимущественно для движения легковых автомобилей
Проезды (Пр)	Подъезд транспортных средств к жилым и общественным зданиям, учреждениям, предприятиям и другим объектам городской застройки внутри районов, микрорайонов, кварталов	
Пешеходные улицы и дороги (УПш)	Пешеходная связь с местами приложения труда, учреждениями и предприятиями обслуживания, в том числе в пределах общественных центров, местами отдыха и остановочными пунктами общественного транспорта	
Велосипедные дорожки (ДВ)	Проезд на велосипедах по свободным от других видов транспортного движения трассам к местам отдыха, общественным центрам	

Категории и параметры улично-дорожной сети

ТАБЛИЦА 12

Категории городских дорог и улиц	Предельные значения расчетных показателей						
	Расчетная скорость движения, км/ч	Ширина в красных линиях, м	Ширина полосы движения, м	Число полос движения	Наименьший радиус кривых в плане, м	Наибольший продольный уклон, %	Ширина пешеходной части тротуара, м
1	2	3	4	5	6	7	8
Магистральные дороги							
Скоростного движения	120	50-75	3,75	4-8	600	30	—
Регулируемого движения	80	40-65	3,50	2-6	400	50	—
Магистральные улицы							
<i>Общегородского значения:</i>							
непрерывного движения	100	40-80	3,75	4-8	500	40	4,5
регулируемого движения	80	37-75	3,50	4-8	400	50	3,0
<i>Районного значения:</i>							
транспортно-пешеходные	70	35-45	3,50	2-4	250	60	2,25
пешеходно-транспортные	50	30-40	4,00	2	125	40	3,0
Улицы и дороги местного значения							
Улицы в жилой застройке	40	15-25	3,00	2-3	90	70	1,5
	30	15-25	3,00	2	50	80	1,5
Улицы и дороги в производственных, научно-производственных и коммунально-складских зонах	50	15-25	3,50	2-4	90	60	1,5
	40	15-25	3,50	2-4	90	60	1,5
Парковые дороги	40		3,00	2	75	80	—

Проезды							
Основные	40	10-11,5	2,75	2	50	70	1,0
Второстепенные	30	7-10	3,50	1	25	80	0,75
Пешеходные улицы							
Основные	—	—	1,00	По расчету	—	40	По проекту
Второстепенные	—	—	0,75	То же	—	60	То же
Велосипедные дорожки							
Обособленные	20		1,50	1-2	30	40	—
Изолированные	30		1,50	2-4	50	30	—

Категория сельских дорог и улиц	Предельные значения расчетных показателей			
	Расчетная скорость движения, км/ч	Ширина полосы движения, м	Число полос движения	Ширина пешеходной части тротуара, м
Поселковая дорога	60	3,5	2	—
Главная улица	40	3,5	2-3	1,5-2,25
Улицы в жилой застройке:				
основная	40	3,0	2	1,0-1,5
второстепенная (переулок)	30	2,75	2	1,0
проезд	20	2,75-3,0	1	0-1,0
Хозяйственный проезд, скотопрогон	30	4,5	1	—

Показатели удельной площади участков автостоянок для постоянного и временного хранения автомобилей. Приобъектные стоянки

ТАБЛИЦА 13

Наименование показателя	Единица измерения	Значение показателя
Общая обеспеченность стоянками для постоянного хранения автомобилей	%	80-90
Места хранения легкового автотранспорта в пределах жилых территорий	%	20
Места хранения автомобилей за пределами жилой территории	%	10-15
Размеры земельных участков для наземных стоянок	м ² /чел	5-7
Места хранения в гаражах-боксах на отдельных земельных участках	%	15-20
Размеры площади земельных участков гаражей	м ² на одно машино-место	30

Удельный показатель территории, требуемой под сооружения для постоянного хранения легковых автомобилей, следует принимать 7,2 м²/чел. При размещении наземных автостоянок, паркингов должны быть соблюдены нормативные требования обеспеченности придомовой территории с необходимыми элементами благоустройства по площади, в том числе озеленения, и наименованиям.

Размеры территории наземной автостоянки должны соответствовать габаритам застройки для исключения использования прилегающей территории под автостоянку.

Расчетное число машино-мест в зависимости от категории жилого фонда по уровню комфорта рекомендуется принимать в соответствии с таблицей.

ТАБЛИЦА 14

Тип жилого дома по уровню комфорта	Количество мест для постоянного хранения автотранспорта, машино-мест на 1 квартиру	Количество мест для временного хранения автотранспорта, машино-мест на 1 квартиру
Высококомфортный	2,5	0,75
Комфортный	2,0	0,63
Массовый	1,5	0,35-0,40
Социальный	0,8	0,16
Специализированный	1	0,25

В пределах жилых территорий и на придомовых территориях следует предусматривать открытые площадки (гостевые автостоянки) для временного хранения (парковки) легковых автомобилей, удаленные от подъездов жилых зданий не более чем на 200 м. Расчетное количество машино-мест в зависимости от категории жилого фонда по уровню комфортности следует принимать в соответствии с таблицей.

ТАБЛИЦА 15

Тип жилого дома по уровню комфортности	Количество мест для временного хранения автотранспорта, машино-мест на 1 квартиру
Высококомфортный	0,75
Комфортный	0,63
Массовый	0,35-0,40
Социальный	0,16
Специализированный	0,25

Требуемое расчетное количество машино-мест для парковки легковых автомобилей на приобъектных стоянках у общественных зданий, учреждений, предприятий, вокзалов, на рекреационных территориях следует определять в соответствии с рекомендуемой таблицей.

ТАБЛИЦА 16

Объекты	Расчетная единица	Число машино-мест на расчетную единицу при уровне автомобилизации 375-420 легковых автомобилей на 1000 чел.
1	2	3
Здания и сооружения		
Административно-общественные учреждения, кредитно-финансовые и юридические учреждения, офисные здания и помещения: регионального значения; местного значения	100 работающих	19-21 9-11
Промышленные предприятия	100 работающих	60
Дошкольные образовательные учреждения, школы	1 объект	По заданию на проектирование
Больницы	100 коек	10
Поликлиники	100 посещений	5
Предприятия бытового обслуживания	100 работающих	9-11
Спортивные залы	100 мест	5-8
Стадионы с трибунами вместимостью более 500 зрителей	100 мест	5-8
Фитнес-клубы	100 посещений	5-10
Театры, цирки, кинотеатры, концертные залы, музеи, выставки	100 мест или одновременных посетителей	10
Парки культуры и отдыха	100 одновременных посетителей	10

Торговые центры, универмаги, магазины с площадью торговых залов более 200 м ²	100 м ² торговой площади	9-11
Рынки	50 торговых мест	20-30
Рестораны и кафе общегородского значения, клубы	100 мест	15 – 20
Вокзалы всех видов транспорта	100 пассажиров, прибывающих в час «пик»	25 - 30
Зоны кратковременного отдыха (парки, объекты рекреации)	100 одновременных посетителей	15 – 20

ГЛАВА 5. Показатели, устанавливаемые для объектов местного значения в области энергетики и инженерной инфраструктуры

Параметры удельной нагрузки объектов электроснабжения

ТАБЛИЦА 17

Категория	Расчетная удельная обеспеченность общей площадью, м ² /чел.	Предельные значения расчетных показателей		
		минимально допустимого уровня обеспеченности *		максимально допустимого уровня территориальной доступности
		с плитами на природном газе, кВт/чел.	со стационарными электрическими плитами, кВт/чел.	
Крупный	27,4	0,5	0,6	Не нормируется

ПРИМЕЧАНИЕ* Укрупненные показатели удельной расчетной электрической нагрузки территорий жилых и общественно-деловых зон городских населенных пунктов.

Потребление коммунальных услуг по электроснабжению

ТАБЛИЦА 18

№ п/п	Норматив потребления коммунальных услуг по электроснабжению, кВт*ч/чел в мес. при коэффициенте семейственности	кВт*ч/чел в мес.	
1.	Освещение для населения, проживающего в домах, оборудованных газовыми плитами	1 человек	77,69
2.		2 человека	48,08
3.		3 человека	37,4
4.		4 человека	30,27
5.		5 человек и более	27,12
6.	Освещение для населения, проживающего в домах, оборудованных электроплитами	1 человек	73,23
7.		2 человека	45,61
8.		3 человека	35,48
9.		4 человека	28,84
10.		5 человек и более	25,47
11.	Горячее водоснабжение (электроводонагреватели)	1 человек	142
12.		2 человека	88
13.		3 человека	68
14.		4 человека	56
15.		5 человек и более	50

Показатели минимально допустимого уровня обеспеченности по теплоснабжению

Минимальные расчетные показатели расхода тепла на отопление жилых зданий и объектов социального и коммунально-бытового назначения следует принимать в соответствии с таблицей.

ТАБЛИЦА 19

Этажность	Вид застройки	Минимальные расчетные показатели расхода тепла на отопление, Вт/кв. м, в зависимости от расчетной температуры наружного воздуха		
		-35°С	-37°С	-39°С
1-2	Существующая жилая застройка	292	294	295
		180	182	186
		122	125	126
1-2	Проектируемая жилая застройка с учетом внедрения энергосберегающих мероприятий	150	152	154
		100	101	103
		80	82	85

Минимальные размеры земельных участков для размещения на территориях жилых зон отдельно стоящих котельных следует принимать в соответствии с таблицей.

ТАБЛИЦА 20

Теплопроизводительность котельных, Гкал/ч (МВт)	Размеры земельных участков, га, котельных, работающих	
	на твердом топливе	на газомазутном топливе
до 5	0,7	0,7
от 5 до 10 (от 6 до 12)	1,0	1,0
от 10 до 50 (от 12 до 58)	2,0	1,5
от 50 до 100 (от 58 до 116)	3,0	2,5
от 100 до 200 (от 116 до 233)	3,7	3,0
от 200 до 400 (от 233 до 466)	4,3	3,5

Показатели водопотребления

ТАБЛИЦА 21

Наименование объектов	Степень благоустройства застройки	Предельные значения расчетных показателей		
		минимально допустимого уровня обеспеченности*, л/сут. на 1 чел.	максимально допустимого уровня территориальной доступности	
		3	4	
Объекты водоснабжения	Застройка многоквартирными жилыми домами	с централизованным водоснабжением без ванн	125	Не нормируется
		с централизованным водоснабжением с ваннами и местными водонагревателями	160	Не нормируется
		с централизованным горячим водоснабжением	220	Не нормируется
Застройка индивидуальными жилыми домами		с централизованным водоснабжением без ванн	160	Не нормируется
		с централизованным водоснабжением с ваннами и местными водонагревателями	230	Не нормируется
		с централизованным горячим водоснабжением	280	Не нормируется

Без централизованного водоснабжения с водопользованием из водоразборных колонок	50	Не нормируется
---	----	----------------

ПРИМЕЧАНИЕ* Удельное хозяйственно-питьевое водопотребление в населенных пунктах на одного человека среднесуточное (за год).

Показатели удельного водоотведения

ТАБЛИЦА 22

Наименование объектов	Степень благоустройства застройки	Предельные значения расчетных показателей		
		минимально допустимого уровня обеспеченности* Р6195, л/сут. на 1 чел.	максимально допустимого уровня территориальной доступности	
		1	2	3
Объекты водоотведения	Застройка многоквартирными жилыми домами	с централизованным водоснабжением без ванн	125	Не нормируется
		с централизованным водоснабжением с ваннами и местными водонагревателями	160	
		с централизованным горячим водоснабжением	220	
	Застройка индивидуальными жилыми домами	с централизованным водоснабжением без ванн	160	Не нормируется
		с централизованным водоснабжением с ваннами и местными водонагревателями	230	
		с централизованным горячим водоснабжением	280	

ПРИМЕЧАНИЕ* Удельное хозяйственно-питьевое водоотведение на одного человека среднесуточное (за год).

Нормы расхода газа на коммунально-бытовые нужды

ТАБЛИЦА 23

Потребители газа	Показатель потребления газа	Минимальные расчетные показатели удельного годового расхода газа, куб. м/год
Население		
При наличии в квартире газовой плиты и централизованного горячего водоснабжения	на 1 чел.	122,78
При наличии в квартире газовой плиты и газового водонагревателя (при отсутствии централизованного горячего водоснабжения)	на 1 чел.	303,80
При наличии в квартире газовой плиты и отсутствии централизованного горячего водоснабжения и газового водонагревателя при газоснабжении	на 1 чел.	181,01

Предельные значения расчетных показателей в области связи и информатизации

ТАБЛИЦА 24

Наименование объектов	Предельные значения расчетных показателей			
	минимально допустимого уровня обеспеченности		максимально допустимого уровня территориальной доступности	
	Для городских н. п.	Для сельских н. п.	Для городских н. п.	Для сельских н. п.
Отделение почтовой связи	0,9 ед. на 1000 тыс. чел.,	1 объект	Радиус пешеходной доступности: 500-800 м	Радиус пешеходной доступности – 3,0 км*
Телефонная сеть общего пользования	1 абонентская точка на 1 квартиру		Не нормируется	
Сеть радиовещания и радиотрансляции	1 радиоточка на 1 квартиру		Не нормируется	
Сеть приема телевизионных программ	1 точка доступа на 1 квартиру		Не нормируется	
АТС	1 объект на 10 тысяч абонентских номеров		Не нормируется	
Опорно-усилительная станция	1 объект на 60 абонентов		Не нормируется	
Технический центр кабельного телевидения, коммутируемого доступа к сети Интернет, сотовой связи	1 объект на 30 тыс. чел.		Не нормируется	

ПРИМЕЧАНИЕ* При наличии населения (более 1000 человек), проживающего за пределами указанного радиуса, следует предусматривать передвижные отделения связи.

Средние коэффициенты стока

ТАБЛИЦА 25

Функциональная зона	Коэффициент стока
Общественно-деловая зона	0,9
Жилая зона (с преобладанием многоэтажной жилой застройки)	0,6
Жилая зона (с преобладанием среднеэтажной жилой застройки)	0,5
Жилая зона (с преобладанием малоэтажной жилой застройки)	0,4

Площадь скверов, бульваров, садов, парков и лесопарков при определении средних коэффициентов стока исключается из соответствующих видов жилых территорий. Коэффициент стока принимается: для скверов, бульваров, а также садов и парков с большой площадью дорожек и площадок – 0,25; для садов, парков и лесопарков с большими массивами древесных насаждений – 0,1.

ГЛАВА 7. Показатели в сфере охраны окружающей среды. Разрешенные параметры допустимых уровней воздействия на человека и условия проживания

ТАБЛИЦА 26

Зона	Максимальный уровень шумового воздействия, дБА	Максимальный уровень загрязнения атмосферного воздуха	Максимальный уровень электромагнитного излучения от радиотехнических объектов	Загрязненность сточных вод
Жилая застройка	55	0,8 – 1 ПДК	1 ПДУ	Нормативно очищенные на локальных очистных сооружениях Выпуск в городской коллектор с последующей очисткой на городских КОС
Общественно-деловые зоны	60	0,8 – 1 ПДК	1 ПДУ	Нормативно очищенные на локальных очистных сооружениях Выпуск в городской коллектор с последующей очисткой на городских КОС
Производственные зоны	Нормируется по границе объединенной СЗЗ 70	Нормируется по границе объединенной СЗЗ 1 ПДК	Нормируется по границе объединенной СЗЗ 1 ПДУ	Нормативно очищенные стоки на локальных очистных сооружениях с самостоятельным или централизованным выпуском
Рекреационные зоны	65	0,8 ПДК	1 ПДУ	Нормативно очищенные на локальных очистных сооружениях с возможным самостоятельным выпуском
Зона особо охраняемых природных территорий	65	Не нормируется	Не нормируется	Не нормируется
Зоны сельскохозяйственного использования	70	Не нормируется	Не нормируется	Не нормируется

Требования по уровням шума в жилых и общественных зданиях, а также на прилегающих территориях

ТАБЛИЦА 27

Назначение помещений или территорий	Время суток	Уровень звука L_A (эквивалентный уровень звука $L_{A,экв}$), дБА	Максимальный уровень звука $L_{A,макс}$, дБА
1	2	3	4
Рабочие помещения административно-управленческого персонала производственных предприятий, лабораторий, помещения для измерительных и аналитических работ	–	60	70
Рабочие помещения диспетчерских служб, кабины наблюдения и дистанционного управления с речевой связью по телефону, участки точной сборки, телефонные и телеграфные станции, залы обработки информации на ЭВМ	–	65	75
Помещения лабораторий для проведения экспериментальных работ, кабины наблюдения и дистанционного управления без речевой связи по телефону	–	75	90
Помещения с постоянными рабочими местами производственных предприятий, территории предприятий с постоянными рабочими местами (за исключением работ, перечисленных в поз. 1-3)	–	80	95
Палаты больниц и санаториев	7.00 - 23.00	35	50
	23.00 - 7.00	25	40
Операционные больницы, кабинеты врачей больниц, поликлиник, санаториев	–	35	50
Классные помещения, учебные кабинеты, аудитории учебных заведений, конференц-залы, читальные залы библиотек, зрительные залы клубов и кинотеатров, залы судебных заседаний, культурные здания	–	40	55
Жилые комнаты квартир	7.00 - 23.00	35	50
	23.00 - 7.00	25	40
– в домах категорий Б и В	7.00 - 23.00	40	55
	23.00 - 7.00	30	45
Жилые комнаты общежитий	7.00 - 23.00	45	60
	23.00 - 7.00	35	50
Номера гостиниц:	7.00 - 23.00	35	50
	23.00 - 7.00	25	40
четыре и пять звезд	7.00 - 23.00	40	55
	23.00 - 7.00	30	45
три звезды	7.00 - 23.00	45	60
	23.00 - 7.00	35	50
менее трех звезд	7.00 - 23.00	40	55
	23.00 - 7.00	30	45
Жилые помещения домов отдыха, пансионатов, домов-интернатов для престарелых и инвалидов, спальные помещения детских дошкольных учреждений и школ-интернатов	7.00 - 23.00	40	55
	23.00 - 7.00	30	45
Помещения офисов, рабочие помещения и кабинеты административных зданий, конструкторских, проектных и научно-исследовательских организаций:	7.00 - 23.00	45	60
	23.00 - 7.00	50	65
Залы кафе, ресторанов, фойе театров и кинотеатров:	7.00 - 23.00	50	60
	23.00 - 7.00	55	65
Торговые залы магазинов, пассажирские залы вокзалов и аэровокзалов, спортивные залы	7.00 - 23.00	60	70
	23.00 - 7.00	50	65
Территории, непосредственно прилегающие к зданиям больниц и санаториев	7.00 - 23.00	50	65
	23.00 - 7.00	40	55

Территории, непосредственно прилегающие к жилым зданиям, домам отдыха, домам-интернатам для престарелых и инвалидов	7.00 - 23.00	55	70
	23.00 - 7.00	45	60
Территории, непосредственно прилегающие к зданиям поликлиник, школ и других учебных заведений, детских дошкольных учреждений, площадки отдыха микрорайонов и групп жилых домов		55	70

Предельные значения расчетных показателей, минимально допустимого уровня обеспеченности, устанавливаемые для объектов местного значения в области утилизации и переработки бытовых и промышленных отходов

ТАБЛИЦА 28

Наименование объектов	Расчетные показатели	
	Размеры земельных участков на 1000 т твердых отходов в год, га	Ориентировочные размеры санитарно-защитных зон, м
1	2	3
Полигоны по размещению, обезвреживанию, захоронению токсичных отходов производства и потребления: 1-2-го классов опасности 3-4-го классов опасности	0,02-0,05 0,02-0,05	1000 500
Полигоны твердых бытовых отходов, участки компостирования твердых бытовых отходов	0,5-1,0	500
Мусоросжигательные, мусоросортировочные и мусороперерабатывающие объекты мощностью, тыс. т в год: до 40 свыше 40	0,05 0,05	500 1000
Мусороперегрузочные станции	0,04	100
Объекты компостирования отходов без навоза и фекалий	0,04	300
Сливные станции	0,2	500
Поля ассенизации и запахивания	2,0	1000
Поля складирования и захоронения обезвреженных осадков (по сухому веществу)	0,3	1000
Скотомогильники: – с захоронением в ямах – с биологическими камерами	не менее 0,06 на объект	1000 500

ГЛАВА 8. Предельные значения расчетных показателей, минимально допустимого уровня обеспеченности, устанавливаемые для объектов местного значения в области предупреждения и ликвидации последствий чрезвычайных ситуаций

ТАБЛИЦА 29

Наименование объектов	Предельные значения расчетных показателей	
	минимально допустимого уровня обеспеченности	максимально допустимого уровня территориальной доступности
1	2	3
Система оповещения РСЧС*	В составе систем радиотрансляции либо в рамках строительства общественных и культурно-бытовых объектов	Не нормируется
Здания административные, в том числе для размещения аварийно-спасательных служб, сил и средств защиты населения и территории от чрезвычайных ситуаций природного и техногенного характера, лабораторий и др.	По заданию на проектирование	Не нормируется
Защитные сооружения гражданской обороны (убежища, укрытия)	1000 мест на 1000 человек населения, оставшегося после эвакуации	Радиус пешеходной доступности 500 м
Пункт охраны общественного порядка	По заданию на проектирование	Радиус пешеходной доступности 500-800 м
Спасательные посты, станции на водных объектах (в том числе объекты оказания первой медицинской помощи)	1 объект на 400 м береговой линии в местах отдыха населения	Радиус пешеходной доступности 400 м
Берегозащитные сооружения	100% береговой линии, требующей защиты	Не нормируется
Сооружения по защите территорий от чрезвычайных ситуаций природного и техногенного характера	100% территории, требующей защиты	Не нормируется
Объекты добровольной и муниципальной пожарной охраны	2 объекта на 12 автомобилей;	Не нормируется
Источники наружного противопожарного водоснабжения	по расчету в соответствии с СП 11.13130.2009	Не нормируется
Подразделения пожарной охраны	по расчету в соответствии с СП 8.13130.2009	Не нормируется

ПРИМЕЧАНИЕ* Системами, обеспечивающими подачу сигнала «Внимание всем», должны быть оснащены объекты с одномоментным нахождением там более 50 чел., а также социально значимые объекты и объекты жизнеобеспечения населения вне зависимости от одномоментного нахождения людей (в многоквартирных домах, гостиницах, общежитиях – на каждом этаже).

ГЛАВА 9. Доступность жилых объектов и объектов социальной инфраструктуры для инвалидов и маломобильных групп населения

При планировке и застройке территории необходимо обеспечивать доступность жилых объектов, объектов социальной инфраструктуры для инвалидов и маломобильных групп населения.

При проектировании и реконструкции общественных, жилых и промышленных зданий следует предусматривать для инвалидов и граждан других маломобильных групп населения условия жизнедеятельности, равные с остальными категориями населения, в соответствии со СНиП 35-01-2001, СП 35-101-2001, СП 35-102-2001, СП 31-102-99, СП 35-103-2001, ВСН 62-91*, РДС 35-201-99.

Количество мест парковки для индивидуального автотранспорта инвалида принимать в соответствии с таблицей.

ТАБЛИЦА 30

Наименование объектов	Единица измерения	Значение показателя
на открытых стоянках для кратковременного хранения легковых автомобилей около учреждений и предприятий обслуживания	% мест от общего количества парковочных мест	10
на открытых стоянках для кратковременного хранения легковых автомобилей при специализированных зданиях	% мест от общего количества парковочных мест	10
на открытых стоянках для кратковременного хранения легковых автомобилей около учреждений, специализирующихся на лечении опорно-двигательного аппарата	% мест от общего количества парковочных мест	20

Расстояние от жилого дома до мест хранения индивидуального автотранспорта инвалида не более – 100 м.
 Размер земельного участка крытого бокса для хранения индивидуального транспорта инвалида (м² на 1 машино-мест) – 21 м².
 Ширина зоны для парковки автомобиля инвалида (не менее) – 3,5 м.

РАЗДЕЛ 2. Материалы по обоснованию расчетных показателей, содержащихся в основной части нормативов градостроительного проектирования

ГЛАВА 1. Анализ административно-территориального устройства, природно-климатических и социально-экономических условий развития городского округа, влияющих на установление расчетных показателей

5. Подготовка местных нормативов градостроительного проектирования осуществляется с учетом:

- 1) социально-демографического состава и плотности населения на территории муниципального образования;
 - 2) планов и программ комплексного социально-экономического развития муниципального образования;
 - 3) предложений органов местного самоуправления.
6. При определении перспективы развития и планировки городского округа Нижний Тагил необходимо учитывать:
- 1) местоположение городского округа в системе расселения;
 - 2) социально-экономическую специализацию и роль городского округа в системе формируемых центров обслуживания населения;
 - 3) прогноз социально-экономического развития территории;
 - 4) санитарно-эпидемиологическую и экологическую обстановку на планируемых к развитию территориях.

7. Город Нижний Тагил расположен на западе Свердловской области, на восточном склоне Уральского хребта, в 25 километрах от географической границы Европы и Азии, в 150 км к северо-западу от Екатеринбурга, в долине реки Тагил, от которой и получил свое название. Город занимает по численности населения 2-е место в Свердловской области и 8-е – на Урале.

8. Территория городского округа Нижний Тагил – 435 615,5391 га, территория города Нижний Тагил – 30 378,5679 га.

Административный состав городского округа	2017 год
Общее количество населенных пунктов, входящих в муниципальное образование, в том числе:	24
городских населенных пунктов:	1
городов	1
поселков городского типа (рабочих поселков)	–
сельских населенных пунктов:	23
поселков	14
сел	4
деревень	5

9. В границах городского округа Нижний Тагил находятся населенные пункты: город Нижний Тагил, деревня Баронская, деревня Заречная, деревня Захаровка, деревня Нижняя Ослянка, деревня Усть-Утка, поселок Антоновский, поселок Баклушина, поселок Висимо-Уткинск, поселок Волчевка, поселок Евстюниха, поселок Еква, поселок Запрудный, поселок Канава, поселок Покровское-1, поселок Студеный, поселок Таны, поселок Уралец, поселок Чауж, поселок Чащино, село Верхняя Ослянка, село Елизаветинское, Серебрянка, село Сулем.

10. В 2008 году в черту городского округа Нижний Тагил включены территории нескольких населенных пунктов Пригородного района Свердловской области. В настоящее время в границах округа находятся следующие сельские территории:

- 5 деревень – Баронская, Заречная, Захаровка, Нижняя Ослянка, Усть-Утка;
- 14 поселков – Антоновский, Баклушина, Висимо-Уткинск, Волчевка, Евстюниха, Еква, Запрудный, Канава, Покровское, Студеный, Таны, Уралец, Чауж, Чащино;
- 4 села – Верхняя Ослянка, Елизаветинское, Серебрянка, Сулем.

11. В 2008 году в структуре Администрации города Нижний Тагил были учреждены территориальные администрации: Висимо-Уткинская, Серебрянская, Сулемская, Усть-Уткинская, Чащинская, поселка Уралец. Покровская территориальная администрация образована в 2012 году.

12. Ныне Нижний Тагил – крупнейший индустриально-транспортный центр Среднего Урала. Решающую роль в экономике города играют предприятия тяжелой промышленности, развиваются легкая и пищевая промышленность. В городе несколько десятков строительных организаций. Нижний Тагил – важнейший транспортный узел Среднего Урала. В городе перекрещиваются 3 направления железных дорог и 5 направлений внешних автодорог.

Нижний Тагил имеет широкую сеть медицинских, спортивных, образовательных и культурно-просветительских учреждений: 6 больниц и 5 поликлиник, 4 диспансера, станция переливания крови, представительство МНТК «Микрохирургия глаза», Уральский клинический лечебно-реабилитационный центр, а также Нижнетагильский государственный социально-педагогический институт – филиал Российского государственного профессионально-педагогического университета, Нижнетагильский технологический институт – филиал Уральского федерального университета имени первого Президента России Б. Н. Ельцина, горно-металлургический колледж имени Е. А. и М. Е. Черепановых, профессиональный колледж имени Н. А. Демидова, два педагогических колледжа, строительный колледж, Уральский колледж прикладного искусства и дизайна, колледж искусств, филиал Свердловского областного медицинского колледжа, 64 общеобразовательных учреждения, 10 объединений дошкольных образовательных учреждений (структурные подразделения – 142 детских сада), 16 учреждений дополнительного образования детей, детский оздоровительный комплекс «Звездный», государственный цирк. Создан Центр развития туризма города Нижний Тагил. В двух муниципальных архивах хранятся документы по истории Нижнего Тагила и близлежащих районов и городов. В Нижнем Тагиле 22 муниципальных учреждений культуры: музыкальные и художественные школы, школы искусств, музеи, театры, филармония, дворцы культуры и досуговые центры, городская библиотека, кинотеатры, городской парк культуры и отдыха имени А. П. Бондина. В городе работают дворцы культуры промышленных предприятий: ОАО «НПК «Уралвагонзавод», ОАО «Химический завод «Гланта», Центр культуры и искусства Нижнетагильского металлургического комбината. Имеются 5 стадионов, аквапарк и плавательные бассейны, лыжные базы, трамплинный комплекс на горе Долгой – место проведения соревнований различного уровня по прыжкам с трамплина и лыжному двоеборью, 11 спортивных комплексов, Дворец ледового спорта АО НПК «Уралвагонзавод», Шахматно-шашечный центр, 10 спортивных клубов. В 2015 году введены в строй два новых современных спортивных комплекса – СОК «Юпитер» и ФОК «Президентский» с ледовой ареной. В городе функционируют 18 детско-юношеских спортивных школ, в том числе 7 школ олимпийского резерва, профессиональные команды: «Старый соболь» (баскетбол, Суперлига), «Уралец» (футбол, 2 лига), «Спутник» (хоккей, высшая лига) и «Политехник» (шахматы). Издаются 11 общественно-политических и рекламных газет, в том числе: городская газета «Тагильский рабочий», газеты «Тагильский вариант», «Горнозаводская панорама», «Высокогорский горняк», «Химик», «Машиностроитель», «Право плюс», «Новости ЕВРАЗ-Урал» и другие.

13. По климатическим условиям территория населенного пункта относится к строительно-климатическому району I-B, характеризующаяся для строительного освоения, как ограниченно благоприятная. Подзона по градостроительно-климатическому зонированию Свердловской области VI. Продолжительность отопительного периода в среднем составляет 237 дней (СНИП 23-01-99 «Строительная климатология, 2003г.»). По физиолого-гигиеническим показателям климат населенного пункта характеризуется как дискомфортный.

14. Рельеф города увалисто-холмистый. Пониженные участки территории города, приуроченные к долине реки Тагил, имеют абсолютные отметки в пределах 184-186 м. Застройка центра города расположена на территории с отметками 210-214 метров, южнее центра находится гора Лисья, на западе карьеры и отвалы на месте горы Высокой. По правому берегу реки Тагил тянутся Гулящие горы, обрывающиеся утесом Медведь-камя.

15. Население по состоянию на 01.01.2016 года – 356,2 тыс. человек.

Городской округ Нижний Тагил в соответствии с проектной численностью населения – относится к крупным городским округам.

В настоящее время демографическая ситуация в городе Нижний Тагил и присоединенных сельских территориях характеризуется незначительным снижением численности постоянного населения.

Демографическая ситуация

ТАБЛИЦА 32

Показатель	2008	2010	2015	2017
Численность на начало года, тыс. чел.	375,7	378,2	359,6	356,2
– мужчины	172,0	173,1	163,5	162,1
– женщины	203,7	205,1	196,1	194,1
Численность городского населения, тыс. чел.	375,7	372,6	356,5	353,3
Численность сельского населения, тыс. чел.	0	5,6	3,2	2,9
Число родившихся за год, чел	4233	4575	4490	–
коэффициент рождаемости (на 1000 чел)	11,28	12,1	12,5	–
Число умерших за год, чел.	5544	5211	5471	–
Коэффициент смертности (на 1000 чел)	14,78	13,78	15,2	–
Естественный прирост/убыль, чел.	-1311	-636	-981	–
Коэффициент естественного прироста (на 1000 человек)	-3,2	-1,68	-2,7	–
Коэффициент миграционного прироста (на 1000 человек)	0,22	0,7	0,3	–

16. Возрастная структура населения по данным на 01.01.2017 характеризуется неравномерным распределением населения младше и старше трудоспособного возраста. Возрастная структура населения характеризуется довольно низким удельным весом детей (15%) и высоким удельным весом лиц трудоспособного населения 63%. Доля лиц пенсионного возраста составляет 22%. Можно сказать, что поселению присуща прогрессивная возрастная структура населения. Переход части населения трудоспособного возраста в группу населения старше трудоспособного будет компенсироваться за счёт вступления населения младшей возрастной группы в трудоспособный возраст.

17. Прогноз численности и состава населения для городского округа выполнен на основе статистических данных с использованием метода передвижки возрастов (метода компонент).

Этот метод позволяет учитывать при прогнозировании половозрастную структуру населения, коэффициенты рождаемости для различных возрастных групп женщин и коэффициенты смертности для различных возрастных групп мужчин и женщин, а также миграционные процессы. Безусловным преимуществом метода передвижки возрастов является то, что на результат прогнозирования сказывается возрастная состав населения, в том числе учитываются благоприятные и неблагоприятные демографические явления, такие, как «демографические ямы».

Применение метода основано на использовании уравнения демографического баланса:

$$P_i = P_{i-1} + B_i - D_i + M_i - S_i$$

- где P_{i-1} и P_i – численность населения соответственно в начале и в конце периода (года)
- B_i – число рождений за период
- D_i – число смертей за период
- M_i – миграционный прирост населения за период
- S_i – миграционный отток населения за период

Суть метода компонент заключается в «отслеживании» движения отдельных когорт во времени в соответствии с заданными (прогнозируемыми) параметрами рождаемости, смертности и миграции. Если эти параметры зафиксированы в некоторый начальный момент времени t_0 , оставаясь затем неизменными на протяжении периода Δt , то это однозначно определяет численность и структуру населения в момент времени $t_0 + \Delta t$.

Начиная с момента времени t_0 , численность населения каждого отдельного возраста уменьшается в соответствии с прогнозируемыми по возрасту вероятностями смерти. Из исходной численности населения каждого возраста вычитается число умерших, а оставшиеся в живых становятся на год старше. Прогнозные по возрасту уровни рождаемости используются для определения числа рождений на каждый год прогнозного периода. Родившиеся также начинают испытывать риск смерти в соответствии с принятыми ее уровнями. Метод компонент учитывает также по возрасту интенсивности миграции (прибытия и выбытия).

Процедура повторяется для каждого года прогнозного периода. Тем самым определяется численность населения каждого возраста и пола, общая численность населения, общие коэффициенты рождаемости, смертности, а также коэффициенты общего и естественного прироста. При этом прогнозные расчеты могут производиться как для однолетних возрастных интервалов, так и для различных возрастных групп (5-летних или 10-летних). Техника перспективных расчетов в обоих случаях совершенно одинакова. Перспективные расчеты обычно делаются отдельно для женского и мужского населения. Численность населения обоих полов и его возрастная структура получаются простым суммированием численностей женского и мужского населения. При этом все прогнозные параметры рождаемости, смертности и миграции могут меняться для каждого года или интервала лет прогнозного периода.

Основными переменными, влияющими на результат прогнозирования, являются коэффициенты рождаемости и смертности для каждой группы населения в каждый год прогнозного периода, а также половозрастная структура миграции. Окончательные данные расчета приведены в таблице.

ТАБЛИЦА 33

Муниципальное образование	Численность населения, тыс. человек	
	2020 г.	2035 г.
Городской округ Нижний Тагил	360	405

18. Возможные направления территориального развития городского округа Нижний Тагил определяются на основании генерального плана с учетом нормативно-технических и нормативно-правовых актов в области градостроительства Свердловской области, Уставом города Нижний Тагил.

Порядок изменения границ городского округа определяется Градостроительным кодексом Российской Федерации, Земельным кодексом Российской Федерации, Федеральным законом от 6 октября 2003 года № 131-ФЗ «Об общих принципах организации местного самоуправления в Российской Федерации», а также нормативно-правовыми актами Свердловской области и городского округа Нижний Тагил.

Общую организацию территории городского округа следует осуществлять на основе сравнения нескольких вариантов планировочных решений, принятых на основании анализа технико-экономических показателей, выявляющих возможность рационального использования территории, наличия топливно-энергетических, водных, территориальных, трудовых и рекреационных ресурсов, состояния окружающей среды, с учетом прогноза их изменения на перспективу, развития экономической базы, изменения социально-демографической ситуации и развития сферы обслуживания, с целью обеспечения наиболее благоприятных условий жизни населения в среде обитания с факторами вредного воздействия, максимального сохранения естественных экологических систем.

При этом необходимо учитывать:

- 1) возможности развития городского округа за счет имеющихся территориальных ресурсов (резервных территорий) с учетом выполнения требований природоохранного законодательства;
- 2) возможность повышения интенсивности использования территорий (за счет увеличения плотности застройки) в границах городского округа, в том числе за счет реконструкции сложившейся застройки;

3) изменение структуры жилищного строительства в сторону увеличения малоэтажного домостроения и индивидуальных жилых домов с участками;

4) требования законодательства по развитию рынка земли и жилья.

19. С учетом преимущественного функционального использования территория городского округа подразделяется территориальные зоны.

В пределах указанных территорий в результате градостроительного зонирования устанавливаются следующие зоны.

Общественно-деловые зоны:

Зона общественных центров и деловой активности общегородского значения,
Зона общественных центров и деловой активности районного значения,
Зона производственно-деловых и обслуживающих центров при промышленности,
Зона общественно-коммерческого назначения,
Зона общественных рекреационных центров,
Зона общественных центров и деловой активности сельского населенного пункта,
Зона общественных рекреационных центров сельского населенного пункта,
Зона общественно-коммерческого назначения сельского населенного пункта.

Общественные зоны специального назначения:

Зона лечебно-оздоровительных комплексов общегородского и районного значения,
Зона научно-образовательных комплексов общегородского и районного значения,
Зона спортивных и спортивно-зрелищных комплексов общегородского и районного значения,

Зона культурно-зрелищных и культовых комплексов общегородского и районного значения,
Зона лечебно-оздоровительных комплексов сельского населенного пункта,
Зона научно-образовательных комплексов сельского населенного пункта,
Зона спортивных и спортивно-зрелищных сооружений сельского населенного пункта,
Зона культурно-зрелищных и культовых объектов сельского населенного пункта.

Жилые зоны:

Зона застройки индивидуальными жилыми домами городского населенного пункта,
Зона застройки малоэтажными жилыми домами,
Зона застройки среднеэтажными жилыми домами,
Зона застройки многоэтажными жилыми домами,
Зона индивидуальной жилой застройки сельского населенного пункта.

Производственные зоны:

Зона производственных объектов I - II класса опасности,
Зона производственно-коммунальных объектов III класса опасности,
Зона производственно-коммунальных объектов IV класса опасности,
Зона производственно-коммунальных объектов V класса опасности,
Зона предприятий горнодобывающего комплекса.

Зоны инженерной и транспортной инфраструктуры:

Зона объектов инженерной инфраструктуры,
Зона объектов автосервиса и хранения индивидуальных автомобилей.

Зоны специального назначения:

Зона режимных объектов ограниченного доступа,
Зона кладбищ,
Зона складирования и утилизации коммунальных отходов,
Зона полигонов промышленных отходов,
Зона нарушенных территорий.

Рекреационные зоны:

Зона городских лесов, лесопарков,
Зона ландшафтно-рекреационных территорий,
Зона санитарно-защитного озеленения,
Зона лечебно-оздоровительных комплексов на территории городского округа,
Зона размещения объектов рекреационного и туристического назначения.
Зоны сельскохозяйственного использования :

Зона сельскохозяйственного использования,

Зона коллективных садов,
Зона размещения объектов сельскохозяйственного производства II класса санитарной опасности,

Зона размещения объектов сельскохозяйственного производства III класса санитарной опасности,

Зона размещения объектов сельскохозяйственного производства IV класса санитарной опасности,

Зона размещения объектов сельскохозяйственного производства V класса санитарной опасности,
Зона сельскохозяйственных угодий.

Зона развития застройки на подлежащих освоению территориях в соответствии со схемой функционального зонирования генерального плана города Нижний Тагил.

ГЛАВА 2. Селитебная территория

20. Селитебная территория формируется с учетом взаимовязанного размещения жилых, общественно-деловых зон, отдельных коммунальных и промышленных объектов, не требующих устройства санитарно-защитных зон, улично-дорожной сети, озелененных территорий общего пользования для создания жилой среды, отвечающей современным социальным, санитарно-гигиеническим и градостроительным требованиям.

21. При определении размера селитебной территории следует исходить из фактической и перспективной расчетной минимальной обеспеченности общей площадью жилых помещений м²/чел., которая определяется в целом по территориям населенных пунктов округа.

22. Для определения объемов и структуры жилищного строительства расчетная минимальная обеспеченность общей площадью жилых помещений принимается на основании фактических статистических данных по городскому округу и показателей на расчетные периоды, определенных генеральным планом.

23. Объемы и структуру жилищного строительства рекомендуется дифференцировать по уровню комфорта исходя из учета конкретных возможностей развития городского округа.

ТАБЛИЦА 34

Уровень комфорта жилья	Расчетная норма общей площади на 1 человека, м ²	Формула заселения квартиры (дома)	Доля в общем объеме строительства, по городу, %
Высококомфортный	от 45 (без ограничений)	k = n+2 *	15-20
Комфортный	30-40	k = n+1	
Массовый (по расчетной минимальной обеспеченности)	25-30	k = n k = n+1	60-70
Социальный	20	k = n-1 k = n	20-25
Специализированный	в соответствии со специальными нормами и правилами		около 5

* где k – количество комнат в квартире;
n – количество членов семьи.

Жилые зоны

24. Жилые зоны предназначены для организации благоприятной и безопасной среды проживания населения, отвечающей его социальным, культурным, бытовым и другим потребностям.

25. Для размещения жилой зоны должны выбираться участки, наиболее благоприятные в санитарно-гигиеническом и инженерно-геологическом отношении, требующие минимального объема инженерной подготовки, планировочных работ и мероприятий по сохранению естественного состояния природной среды.

Планировочную структуру жилой зоны следует формировать в соответствии с планировочной структурой городского округа, учитывая градостроительные, природные особенности

территории, трассировку улично-дорожной сети. Необходимо взаимно увязывать размещение жилой застройки, общественных зданий и сооружений, озелененных территорий общего пользования, а также других объектов, размещение которых допускается в жилой зоне по санитарно-гигиеническим нормам и требованиям безопасности.

26. При формировании жилой зоны должны выдерживаться принципы компактности планировочного образования, защищенности от неблагоприятных природных воздействий, сокращения радиусов доступности объектов системы обслуживания.

При планировочной организации жилой зоны следует предусматривать их дифференциацию по типам застройки, учитывая потребность различных социальных групп населения.

27. В составе жилых зон рекомендуется использовать следующие типы застройки:

Зона застройки индивидуальными жилыми домами городского населенного пункта (до 3 этажей)

Зона застройки малоэтажными жилыми домами (2-4 этажей)

Зона застройки среднеэтажными жилыми домами (4-8 этажей)

Зона застройки многоэтажными жилыми домами (9-16 этажей)

Зона индивидуальной жилой застройки сельского населенного пункта (до 3 этажей)

28. Интенсивность использования территории характеризуется плотностью жилой застройки и процентом застроенности территории.

Плотность застройки и процент застроенности территорий жилых зон необходимо принимать в соответствии с правилами землепользования и застройки с учетом градостроительной ценности территории, состояния окружающей среды, других особенностей градостроительных условий.

Рекомендуемые показатели плотности жилой застройки в зависимости от процента застроенности территории и средней (расчетной) этажности для городского округа приведены в таблице.

ТАБЛИЦА 35

Плотность жилой застройки	4,1 – 10,0 тыс. м ² /га						10,1 – 15,0 тыс. м ² /га					15,1 – 20,0 тыс. м ² /га					20,1 – 25,0 тыс. м ² /га					
	4,1-5,0	5,1-6,0	6,1-7,0	7,1-8,0	8,1-9,0	9,1-10,0	10,1-11,0	11,1-12,0	12,1-13,0	13,1-14,0	14,1-15,0	15,1-16,0	16,1-17,0	17,1-18,0	18,1-19,0	19,1-20,0	20,1-21,0	21,1-22,0	22,1-23,0	23,1-24,0	24,1-25,0	
5																						
10							10,0	11,0	12,0	13,0	14,0	15,0	16,0	17,0	18,0	19,0	20,0	21,0	22,0	23,0	24,0	25,0
15	3,3	4,0	4,7	5,3	6,6	6,6	7,3	8,0	8,7	9,3	10,0	10,7	11,3	12,0	12,7	13,4	14,0	14,7	15,3	16,0	16,6	
20	2,5	3,0	3,5	4,0	4,5	5,0	5,5	6,0	6,5	7,0	7,5	8,0	8,5	9,0	9,5	10,0	10,5	11,0	11,5	12,0	12,5	
25	2,0	2,4	2,8	3,2	3,6	4,0	4,4	4,8	5,2	5,6	6,0	6,4	6,8	7,2	7,6	8,0	8,4	8,8	9,2	9,6	10,0	
30	1,7	2,0	2,4	2,7	3,0	3,8	3,6	3,9	4,3	4,7	5,0	5,3	5,7	6,0	6,3	6,7	7,0	7,3	7,7	8,0	8,3	
40	1,2	1,5	1,7	2,0	2,2	2,5	2,7	3,0	3,2	3,5	3,8	4,0	4,3	4,5	4,8	5,0	5,3	5,5	5,8	6,0	6,3	
50	1,0	1,2	1,4	1,5	1,8	2,0	2,2	2,4	2,6	2,8	3,0											

ПРИМЕЧАНИЯ:

Плотность жилой застройки – суммарная поэтажная площадь наземной части жилого здания со встроенно-пристроенными нежилыми помещениями в габаритах наружных стен, приходящаяся на единицу территории жилой, смешанной жилой застройки (тыс. м²/га)

Общая площадь жилой застройки (фонд) – суммарная величина общей площади квартир жилого здания и общей площади встроенно-пристроенных помещений нежилого назначения.

Для укрупненных расчетов переводной коэффициент от общей площади жилой застройки (фонда) к суммарной поэтажной площади жилой застройки в габаритах наружных стен принимать 0,75, при более точных расчетах коэффициент принимать в зависимости от конкретного типа жилой застройки (0,6-0,86).

В ячейках таблицы указана средняя (расчетная) этажность жилых зданий, соответствующая максимальным значениям плотности и застроенности каждой ячейки.

29. Площадь земельного участка для проектирования жилых зданий на территории жилой застройки должна обеспечивать возможность дворового благоустройства (размещение площадок для игр детей, отдыха взрослого населения, занятия физкультурой, хозяйственных целей, стоянки автомобилей и озеленения).

Обеспеченность площадками дворового благоустройства (состав, количество и размеры), размещаемыми в микрорайонах (кварталах) жилых зон, рассчитывается с учетом демографического состава населения и нормируемых элементов.

Расчет площади нормируемых элементов территории осуществляется в соответствии с нормами СП 42 13330.2011 «Свод правил. Градостроительство. Планировка и застройка городских и сельских поселений. Актуализированная редакция СНиП 2.07.01-89*», приведенными в таблице.

ТАБЛИЦА 36

Площадки, размещаемые на территории жилой застройки	Минимальный расчетный размер площадки, м ² /чел, проживающего на территории микрорайона (квартала)	Минимально допустимый размер одной площадки, м ²	Расстояние от границы площадки до окон жилых и общественных зданий, м
Для игр детей дошкольного и младшего школьного возраста	0,7	30	12
Для отдыха взрослого населения	0,1	15	10
Для занятий физкультурой	1,5	100	10-40
Для хозяйственных целей	0,3	10	20

Общественно-деловые зоны

30. Общественно-деловые зоны предназначены для размещения объектов здравоохранения, культуры, торговли, общественного питания, социального и коммунально-бытового назначения, объектов среднего профессионального и высшего профессионального образования, административных, научно-исследовательских учреждений, культовых зданий, объектов делового, финансового назначения, стоянок автомобильного транспорта, иных объектов, связанных с обеспечением жизнедеятельности граждан.

31. Общественно-деловую зону следует формировать как систему общественных центров, включающую центры деловой, финансовой и общественной активности в центральной части городского округа (общегородскую), центры жилых районов и микрорайонов, а также специализированные центры (медицинские, спортивные, учебные).

Общественно-деловая зона характеризуется многофункциональным использованием территорий, образующих систему взаимосвязанных общественных пространств.

32. Расчет количества и вместимости учреждений и предприятий, расположенных в общественно-деловой зоне, их размещение следует производить по социальным нормативам исходя из функционального назначения объекта.

Рекреационные зоны

33. В состав земель рекреационного назначения входят земельные участки, на которых находятся дома отдыха, пансионаты, кемпинги, объекты физической культуры и спорта, туристические базы, стационарные и палаточные туристско-оздоровительные лагеря, дома рыбака и охотника, детские туристические станции, туристские парки, лесопарки, учебно-туристические тропы, трассы, детские и спортивные лагеря, другие аналогичные объекты. К землям рекреационного назначения относятся также земли пригородных зеленых зон.

На территории рекреационных зон не допускается строительство новых и расширение действующих промышленных, коммунально-складских и других объектов, непосредственно не связанных с эксплуатацией объектов оздоровительного и рекреационного назначения.

34. Рекреационные зоны формируются на землях общего пользования (парки, сады, скверы, бульвары и другие озелененные территории общего пользования); на землях особо охраняемых природных территорий (лечебно-оздоровительные местности и курорты); землях историко-культурного назначения (объектов культурного наследия (памятников истории и культуры), музеев и т. п.).

35. Озелененные территории – объекты градостроительного нормирования – представлены в виде городских парков, садов, скверов, бульваров, набережных, других мест кратковременного отдыха населения и территорий зеленых насаждений в составе участков жилой, общественной, производственной застройки.

36. Удельный вес озелененных территорий различного назначения в пределах застройки городского округа должен быть не менее 40%, а в границах территории жилого района не менее 25%, включая суммарную площадь озелененной территории микрорайона (квартала).

37. Функциональную организацию территории парка следует проектировать в соответствии с таблицей.

ТАБЛИЦА 37

Функциональные зоны парка по видам использования	Размеры земельных участков зон парка	
	% от общей площади парка	м ² /чел.
Зона культурно-просветительских мероприятий	3-8	10-20
Зона массовых мероприятий (зрелищ, аттракционов и др.)	5-17	30-40
Зона физкультурно-оздоровительных мероприятий	10-20	75-100
Зона отдыха детей	5-10	80-170
Прогулочная зона	40-75	200
Хозяйственная зона	2-5	–

ГЛАВА 3. Производственная территория

Производственные зоны

38. Производственные зоны, зоны инженерной и транспортной инфраструктур предназначены для размещения промышленных, коммунальных и складских объектов, объектов инженерной и транспортной инфраструктур, в том числе сооружений и коммуникаций автомобильного, водного и трубопроводного транспорта, связи, а также для установления санитарно-защитных зон таких объектов в соответствии с требованиями настоящих нормативов.

39. Производственные территории включают:

- 1) производственные зоны – зоны размещения производственных объектов с различными нормативами воздействия на окружающую среду;
- 2) зоны инженерной инфраструктуры;
- 3) зоны транспортной инфраструктуры.

40. Производственная зона формируется из следующих структурных элементов:

- 1) площадка промышленного предприятия;
- 2) промышленный узел – группа промышленных предприятий с общими объектами.

41. При разработке проектной документации для площадок промышленных предприятий и территорий промышленных узлов в составе производственных функциональных зон городского округа необходимо предусматривать:

- 1) функциональное зонирование территории с учетом технологических связей, санитарно-гигиенических и противопожарных требований, грузооборота и видов транспорта;
 - 2) рациональные производственные, транспортные и инженерные связи на предприятиях, между ними и селитебной территорией;
 - 3) кооперирование основных и вспомогательных производств и хозяйств, включая аналогичные производства и хозяйства, обслуживающие селитебную часть городского округа;
 - 4) интенсивное использование территории, включая наземное и подземное пространства при необходимых и обоснованных резервах для расширения предприятий;
 - 5) организацию единой сети обслуживания трудящихся;
 - 6) возможность осуществления строительства и ввода в эксплуатацию пусковыми комплексами или очередями;
 - 7) благоустройство территории (площадки);
 - 8) создание единого архитектурного ансамбля в увязке с архитектурой прилегающих предприятий и жилой застройкой;
 - 9) защиту прилегающих территорий от эрозии, заболачивания, засоления и загрязнения подземных вод и открытых водоемов сточными водами, отходами и отбросами предприятий;
 - 10) восстановление (рекультивацию) отведенных во временное пользование земель, нарушенных при строительстве.
42. Границы производственных зон определяются на основании зонирования территории городского округа и устанавливаются с учетом требуемых санитарно-защитных зон для промышленных объектов.

Зоны инженерной инфраструктуры

43. Зона инженерной инфраструктуры предназначена для размещения объектов, сооружений и коммуникаций инженерной инфраструктуры, в том числе водоснабжения, канализации, санитарной очистки, тепло-, газо- и электроснабжения, связи, радиовещания и телевидения, пожарной и охранной сигнализации, диспетчеризации систем инженерного оборудования, а также для установления санитарно-защитных зон и зон санитарной охраны данных объектов, сооружений и коммуникаций.

44. Санитарно-защитные зоны и зоны санитарной охраны устанавливаются при размещении объектов, сооружений и коммуникаций инженерной инфраструктуры в целях предотвращения негативного воздействия перечисленных объектов на жилую, общественную застройку и рекреационные зоны в соответствии с требованиями действующего законодательства и настоящих нормативов.

45. Проектирование систем водоснабжения, канализации, теплоснабжения, газоснабжения, электроснабжения и связи следует осуществлять на основе схем водоснабжения, канализации, теплоснабжения, газоснабжения и энергоснабжения, разработанных и утвержденных в установленном порядке.

46. Инженерные системы следует рассчитывать исходя из соответствующих нормативов расчетной плотности населения, принятой на расчетный срок, удельного среднесуточного норматива потребления и общей площади жилой застройки, определяемой документацией.

47. Выбор схемы и системы водоснабжения следует производить с учетом особенностей городского округа, требуемых расходов воды на различных этапах его развития, источников водоснабжения, требований к напорам, качеству воды и обеспеченности ее подачи.

48. Проектирование систем водоснабжения городского округа, в том числе выбор источников хозяйственно-питьевого и производственного водоснабжения, размещение водозаборных сооружений, а также определение расчетных расходов, следует производить в соответствии с требованиями СП 31.13330.2012, СНиП 2.04.02-84* «Водоснабжение. Наружные сети и сооружения», СП 30.13330.2012 СНиП 2.04.01-85* «Внутренний водопровод и канализация зданий», СанПиН 2.1.4.1074-01 «Питьевая вода. Гигиенические требования к качеству воды централизованных систем питьевого водоснабжения», СанПиН 2.1.4.1175-02 «Гигиенические требования к качеству воды нецентрализованного водоснабжения. Санитарная охрана источников», ГОСТ 2761-84* «Источники централизованного хозяйственно-питьевого водоснабжения. Гигиенические, технические требования и правила выбора», СанПиН 2.1.4.1110-02 «Зоны санитарной охраны источников водоснабжения и водопроводов питьевого назначения».

Все объекты жилищно-гражданского, производственного назначения, как правило, должны быть обеспечены централизованными системами водоснабжения.

49. Расчетное среднесуточное водопотребление городского округа определяется как сумма расходов воды на хозяйственно-бытовые нужды и нужды промышленных и сельскохозяйственных предприятий с учетом расхода воды на поливку.

50. При проектировании системы водоснабжения в целом или в отдельных районах следует руководствоваться следующими расчетными расходами воды:

- 1) максимальными суточными расходами (м³/сут) – при расчете водозаборных сооружений, станций водоподготовки и емкостей для хранения воды;
- 2) максимальными часовыми расходами (м³/ч) – при определении максимальной производительности насосных станций, подающих воду по отдельным трубопроводам в емкости для хранения воды;
- 3) секундными расходами воды в максимальный час (л/сек.) – при определении максимальной подачи насосных станций, подающих воду в водопроводы, магистральные и распределительные трубопроводы системы водоснабжения без емкости хранения воды и при гидравлическом расчете указанных трубопроводов;

- 4) следует принимать: коэффициент (K_{max}) суточной неравномерности водопотребления – 1,2; часовой неравномерности водопотребления – 1,4.

51. При проектировании сооружений водоснабжения следует учитывать требования бесперебойности водоснабжения.

52. Проектирование систем канализации городского округа следует производить в соответствии с требованиями СП 30.13330.2012 СНиП 2.04.01-85* «Внутренний водопровод и канализация зданий», СП 32.13330.2012 СНиП 2.04.03-85 «Канализация. Наружные сети и сооружения», СП 42.13330.2011 СНиП 2.07.01-89* «Градостроительство. Планировка и застройка городских и сельских поселений», СанПиН 2.1.5.980-00 «Гигиенические требования к охране поверхностных вод».

Все объекты жилищно-гражданского, производственного назначения, как правило, должны быть обеспечены централизованными системами канализации.

53. При отсутствии централизованной системы канализации следует предусматривать сливные станции. Размеры земельных участков, отводимых под сливные станции, следует принимать в соответствии с требованиями со СП 32.13330.2012 СНиП 2.04.03-85 «Канализация. Наружные сети и сооружения» и СанПиН 2.2.1/2.1.1.1200-03 «Санитарно-защитные зоны и санитарная классификация предприятий, сооружений и иных объектов».

54. Выбор, отвод и использование земель для магистральных канализационных коллекторов осуществляется в соответствии с требованиями СН 456-73 «Нормы отвода земель для магистральных водоводов и канализационных коллекторов».

Размеры земельных участков для размещения колодцев канализационных коллекторов должны быть не более 3×3 м, камер переключения и запорной арматуры – не более 10×10 м.

55. Площадку очистных сооружений сточных вод следует располагать с подветренной стороны для ветров преобладающего в теплый период года направления по отношению к жилой застройке населенного пункта ниже по течению водотока.

Не допускается размещать очистные сооружения поверхностных сточных вод в жилых микрорайонах (кварталах), а накопители канализационных осадков – на селитебных территориях.

Очистные сооружения производственной и дождевой канализации следует, как правило, размещать на территории промышленных предприятий.

56. Размеры земельных участков для очистных сооружений канализации следует принимать не более указанных в таблице.

ТАБЛИЦА 38

Производительность очистных сооружений канализации, тыс. м ³ /сут	Размеры земельных участков, га		
	очистных сооружений	иловых площадок	биологических прудов глубокой очистки сточных вод
до 0,7	0,5	0,2	–
свыше 0,7 до 17	4	3	3
свыше 17 до 40	6	9	6
свыше 40 до 130	12	25	20
свыше 130 до 175	14	30	30
свыше 175 до 280	18	55	–

57. Проектирование и строительство новых, реконструкцию и развитие действующих систем теплоснабжения следует осуществлять в соответствии с утвержденными схемами теплоснабжения в целях обеспечения необходимого уровня теплоснабжения жилищно-коммунального хозяйства, промышленных и иных организаций.

58. При разработке схем теплоснабжения расчетные тепловые нагрузки определяются:

- 1) для существующей застройки городского округа и действующих промышленных предприятий – по проектам с уточнением по фактическим тепловым нагрузкам;
- 2) для намечаемых к строительству промышленных предприятий – по укрупненным нормам развития основного (профильного) производства или проектам аналогичных производств;
- 3) для намечаемых к застройке жилых микрорайонов (кварталов) – по укрупненным показателям плотности размещения тепловых нагрузок или по удельным тепловым характеристикам зданий и сооружений.

59. Тепловые нагрузки определяются с учетом категорий потребителей по надежности теплоснабжения в соответствии с требованиями СНиП 41-02-2003 «Тепловые сети».

60. Земельные участки для размещения котельных выбираются в соответствии со схемой теплоснабжения, проектом планировки городского округа, генеральными планами предприятий.

61. Трассы и способы прокладки тепловых сетей следует предусматривать в соответствии с СП 18.13330.2011 СНиП II-89-80* «Генеральные планы промышленных предприятий», СНиП 41-02-2003 «Тепловые сети».

Для прохождения теплотрасс в заданных направлениях выделяются специальные коммуникационные коридоры, которые учитывают интересы прокладки других инженерных коммуникаций с целью исключения или минимизации участков их взаимных пересечений.

62. Проектирование и строительство новых, реконструкцию и развитие действующих газораспределительных систем следует осуществлять в соответствии с требованиями СП 62.13330.2011 СНиП 42-01-2002 «Газораспределительные системы».

63. Размещение магистральных газопроводов в границах населенных пунктов, расположенных на территории городского округа не допускается.

Санитарные разрывы от магистральных газопроводов определяются в соответствии с требованиями СанПиН 2.2.1/2.1.1.1200-03 «Санитарно-защитные зоны и санитарная классификация предприятий, сооружений и иных объектов».

64. Давление газа во внутренних газопроводах не должно превышать значений, приведенных ниже. Давление газа перед газоиспользующим оборудованием должно соответствовать давлению, необходимому для устойчивой работы этого оборудования, указанному в паспортах предприятий-изготовителей.

ТАБЛИЦА 39

Потребители газа, размещенные в зданиях	Давление газа во внутреннем газопроводе, МПа
1	2
1. Газотурбинные и парогазовые установки	2,5
2. Производственные здания, в которых величина давления газа обусловлена требованиями производства	1,2
3. Прочие производственные здания	0,6
4. Бытовые здания производственного назначения отдельно стоящие, пристроенные к производственным зданиям и встроенные в эти здания. Отдельно стоящие общественные здания производственного назначения	0,3
5. Административные и бытовые здания, не вошедшие в пункт 4 таблицы	0,1
6. Котельные:	
отдельно стоящие	0,6
пристроенные, встроенные и крышные производственных зданий	0,6
пристроенные, встроенные и крышные общественных (в том числе административного назначения), административных и бытовых зданий	0,3
пристроенные, встроенные и крышные жилых зданий	0,3
7. Общественные (в том числе административного назначения) здания (кроме зданий, установка газоиспользующего оборудования в которых не допускается) и складские помещения (до регулятора давления)	0,1
8. Жилые здания (до регулятора давления)	0,1

65. Газораспределительная система должна обеспечивать подачу газа потребителям требуемых параметров и в необходимом объеме. Для потребителей газа, которые не подлежат ограничению или прекращению газоснабжения, перечень которых утверждается в установ-

ленном порядке, должна быть обеспечена бесперебойная подача газа. Внутренние диаметры газопроводов должны определяться расчетом из условия газоснабжения всех потребителей в часы максимального потребления.

Качество природного газа должно соответствовать ГОСТ 5542 «Газы горючие природные для промышленного и коммунально-бытового назначения», СУГ – ГОСТ 20448-90 «Газы углеводородные сжиженные топливные для коммунально-бытового потребления», ГОСТ Р 52087 «Газы углеводородные сжиженные топливные. Технические условия» и ГОСТ 27578 «Газы углеводородные сжиженные для автомобильного транспорта. Технические условия».

Качество газа иного происхождения должно соответствовать нормативным документам на поставку. Допускается транспортирование газов иного происхождения при условии подтверждения обеспечения целостности и надежной эксплуатации сетей газораспределения и газопотребления на весь период эксплуатации в соответствии с требованиями настоящего свода правил. Выбор схем газораспределения следует проводить в зависимости от объема, структуры и плотности газопотребления городского округа, размещения жилых и производственных зон, а также источников газоснабжения (местоположение и мощность существующих и проектируемых магистральных газопроводов, ГРС).

Выбор той или иной схемы сетей газораспределения в проектной документации должен быть обоснован экономически и обеспечен необходимой степенью безопасности. Любое изменение существующей сети должно осуществляться с сохранением характеристик надежности и безопасности. Подача газа потребителям должна предусматриваться по сетям газораспределения I-IV категорий с редуцированием давления газа, как правило, у потребителя.

66. Газораспределительные станции (ГРС) и газонаполнительные станции (ГНС) должны размещаться за пределами населенных пунктов, а также их резервных территорий.

Газонаполнительные пункты (ГНП) должны располагаться вне селитебной территории городского округа, как правило, с подветренной стороны для ветров преобладающего направления по отношению к жилой застройке.

67. Размеры земельных участков ГНС в зависимости от их производительности следует принимать по проекту, но не более, га, для станций производительностью:

- 1) 10 тыс.т/год – 6;
- 2) 20 тыс.т/год – 7;
- 3) 40 тыс.т/год – 8.

Площадку для размещения ГНС следует предусматривать с учетом обеспечения снаружи ограждения противопожарной полосы шириной 10 м и минимальных расстояний до лесных массивов в соответствии с требованиями Федерального закона от 22.07.2008 № 123-ФЗ «Технический регламент о требованиях пожарной безопасности».

68. Размеры земельных участков ГНП и промежуточных складов баллонов следует принимать не более 0,6 га.

69. Для снижения и регулирования давления газа в газораспределительной сети предусматривают следующие ПРГ: газорегуляторные пункты (ГРП), газорегуляторные пункты блочные (ГРПБ), пункты редуцирования газа шкафные (ПРГШ) и газорегуляторные установки (ГРУ).

70. ГРП следует размещать:

- 1) отдельно стоящими;
- 2) пристроенными к газифицируемым производственным зданиям, котельным и общественным зданиям с помещениями производственного характера;
- 3) встроенными в одноэтажные газифицируемые производственные здания и котельные (кроме помещений, расположенных в подвальных и цокольных этажах);
- 4) на покрытиях газифицируемых производственных зданий I и II степеней огнестойкости класса С0 с негорючим утеплителем;
- 5) вне зданий на открытых огражденных площадках под навесом на территории промышленных предприятий.

ГРПБ следует размещать отдельно стоящими.

ПРГШ размещают на отдельно стоящих опорах или на наружных стенах зданий, для газоснабжения которых они предназначены.

71. Расстояния от ограждений ГРС, ГРПБ и ГРП до зданий и сооружений принимаются в зависимости от класса входного газопровода:

- 1) от ГРП с входным давлением $P = 1,2$ МПа, при условии прокладки газопровода по территории городского округа – 15 м;
- 2) от ГРП с входным давлением $P = 0,6$ МПа – 10 м.

72. Противопожарные расстояния от газопроводов и иных объектов газораспределительной сети до соседних объектов определяются в соответствии с требованиями Федерального закона от 22.07.2008 №123-ФЗ «Технический регламент о требованиях пожарной безопасности».

73. Отдельно стоящие ГРП, ГРПБ и ПРГШ должны располагаться на расстояниях от зданий и сооружений не менее приведенных в таблице.

ТАБЛИЦА 40

Давление газа на вводе в ГРП, ГРПБ, ПРГШ, МПа	Расстояния в свету от отдельно стоящих ПРГ по горизонтали(в свету), м			
	зданий и сооружений	железнодорожных путей (до ближайшего рельса)	автомобильных дорог (до обочины)	воздушных линий электропередачи
До 0,6 включительно	10	10	5	не менее 1,5 высоты опоры
Свыше 0,6	15	15	8	

ПРИМЕЧАНИЯ:

При наличии выносных технических устройств, входящих в состав ГРП, ГРПБ и ПРГШ и размещаемых в пределах их ограждений, расстояния от иных объектов следует принимать до ограждений в соответствии с настоящей таблицей.

Требования настоящей таблицы распространяются также на узлы учета газа, располагающиеся в отдельно стоящих зданиях или шкафах на отдельно стоящих опорах.

Расстояние от отдельно стоящего ГРПШ при давлении газа на вводе до 0,3 МПа включительно до зданий и сооружений не нормируется, но должно приниматься не менее указанного в 6.3.5. СП62.13330.2011 СНИП42-01-2002 «Газораспределительные системы»

Расстояния от подземных сетей инженерно-технического обеспечения при параллельной прокладке до ГРП, ГРПБ, ПРГШ и их ограждений при наличии выносных технических устройств, входящих в состав ГРП, ГРПБ и ПРГШ и размещаемых в пределах их ограждений, следует принимать в соответствии с СП 42.13330 «Градостроительство. Планировка и застройка городских и сельских поселений. Актуализированная редакция СНиП 2.07.01-89*» и СП 18.13330 «Генеральные планы промышленных предприятий. Актуализированная редакция СНиП II-89-80*», а от подземных газопроводов — в соответствии с приложением В данных СНиПов.

Расстояния от надземных газопроводов до ГРП, ГРПБ и ПРГШ и их ограждений при наличии выносных технических устройств, входящих в состав ГРП, ГРПБ и ПРГШ и размещаемых в пределах их ограждений, следует принимать в соответствии с приложением Б СП 62.13330.2011* «Газораспределительные системы. Актуализированная редакция СНиП 42-01-2002 (с Изменением №1)», а для остальных надземных сетей инженерно-технического обеспечения — в соответствии с противопожарными нормами, но не менее 2 м.

Прокладка сетей инженерно-технического обеспечения, в том числе газопроводов, не относящихся к ГРП, ГРПБ и ПРГШ, в пределах ограждений не допускается.

Следует предусмотреть подъезд к ГРП и ГРПБ автотранспорта.

Расстояние от наружных стен ГРП, ГРПБ, ПРГШ или их ограждений при наличии выносных технических устройств, входящих в состав ГРП, ГРПБ и ПРГШ и размещаемых в пределах их ограждений до стволов деревьев с диаметром кроны не более 5,0 м, следует принимать не менее 4,0 м.

Расстояние от газопровода, относящегося к ПРГ, не регламентируется.

74. При проектировании электроснабжения городского округа определение электрической нагрузки на электроисточники следует производить в соответствии с требованиями РД 34.20.185-94 «Инструкция по проектированию городских электрических сетей», СП 31-110-2003 «Проектирование и монтаж электроустановок жилых и общественных зданий» и Положением о технической политике ОАО «ФСК ЕЭС» от 08.02.2011.

75. При проектировании электроснабжения городского округа необходимо учитывать требования к обеспечению его надежности в соответствии с перечнем основных электроприемников (по категориям), расположенных на проектируемых территориях.

Перечень основных электроприемников потребителей городского округа с их категорированием по надежности электроснабжения определяется в соответствии с требованиями приложения №2 РД 34.20.185-94 «Инструкция по проектированию городских электрических сетей».

76. Проектирование электроснабжения по условиям обеспечения необходимой надежности выполняется применительно к основной массе электроприемников проектируемой территории. При наличии на них отдельных электроприемников более высокой категории или особой

группы первой категории проектирование электроснабжения обеспечивается необходимыми мерами по созданию требуемой надежности электроснабжения этих электроприемников.

77. При проектировании нового строительства, расширения, реконструкции и технического перевооружения сетевых объектов необходимо:

- 1) проектировать сетевое резервирование в качестве схемного решения повышения надежности электроснабжения;
- 2) формировать систему электроснабжения потребителей из условия однократного сетевого резервирования;
- 3) для особой группы электроприемников необходимо проектировать резервный (автономный) источник питания, который устанавливает потребитель.

78. Проектирование электрических сетей должно выполняться комплексно с увязкой между собой электроснабжающих сетей 35 кВ и выше и распределительных сетей 6-10 кВ с учетом всех потребителей городского округа и прилегающих к нему районов. При этом рекомендуется предусматривать совместное использование отдельных элементов системы электроснабжения для питания различных потребителей независимо от их ведомственной принадлежности.

Основным принципом построения сетей с воздушными линиями 6-10 кВ при проектировании следует принимать магистральный принцип в соответствии с требованиями «Положение ОАО «РОССЕТИ» О единой технической политике в электросетевом комплексе» от 27.12.2013 № 208.

79. Для электроподстанций размер санитарно-защитной зоны устанавливается в зависимости от типа (открытые, закрытые), мощности на основании расчетов физического воздействия на атмосферный воздух, а также результатов натурных измерений.

При размещении отдельно стоящих распределительных пунктов и трансформаторных подстанций напряжением 6-20 кВ при числе трансформаторов не более двух мощностью каждого до 1000 кВ, и выполнении мер по шумозащите расстояние от них до окон жилых и общественных зданий следует принимать не менее 10 м, а до зданий лечебно-профилактических учреждений – 15 м.

80. Расстояния от подстанций и распределительных пунктов до жилых, общественных и производственных зданий и сооружений следует принимать в соответствии СП 42.13330 «Градостроительство. Планировка и застройка городских и сельских поселений. Актуализированная редакция СНиП 2.07.01-89*» и СП 18.13330 «Генеральные планы промышленных предприятий. Актуализированная редакция СНиП II-89-80*».

Зоны транспортной инфраструктуры

81. Сооружения и коммуникации транспортной инфраструктуры могут располагаться в составе всех территориальных зон.

82. Проектирование нового строительства и реконструкции объектов транспортной инфраструктуры должно сопровождаться экологическим обоснованием, предусматривающим количественную оценку всех видов воздействия на окружающую среду и оценку экологических последствий реализации проекта в соответствии с нормативными требованиями.

83. Планировочные и технические решения при проектировании улиц и дорог, пересечений и транспортных узлов должны обеспечивать безопасность движения транспортных средств и пешеходов, в том числе удобные и безопасные пути движения инвалидов, пользующихся колясками.

В местах массового посещения – вокзал, рынок и другие объекты – предусматривается пространственное разделение потоков пешеходов и транспорта.

84. Внешний транспорт (автомобильный, водный, воздушный) следует проектировать как комплексную систему во взаимосвязи с улично-дорожной сети и транспорта, обеспечивающую высокий уровень комфорта перевозки пассажиров, безопасность, экономичность строительства и эксплуатации транспортных сооружений и коммуникаций, а также рациональность местных и транзитных перевозок.

85. В соответствии с Федеральным законом от 8 ноября 2007 года № 257-ФЗ «Об автомобильных дорогах и о дорожной деятельности в Российской Федерации и о внесении изменений в отдельные законодательные акты Российской Федерации», автомобильные дороги в зависимости от их значения подразделяются на:

- 1) автомобильные дороги федерального значения;
- 2) автомобильные дороги регионального или межмуниципального значения;
- 3) автомобильные дороги местного значения;
- 4) частные автомобильные дороги.

86. В соответствии с требованиями СНиП 2.05.02-85 «Автомобильные дороги», автомобильные дороги в зависимости от их назначения, расчетной интенсивности движения и их хозяйственного и административного значения подразделяются на II, III, IV и V категории. Основные параметры поперечного профиля проезжей части и земляного полотна автомобильных дорог в зависимости от их категории следует принимать по таблице.

ТАБЛИЦА 41

№	Параметры элементов автомобильной дороги	Класс автомобильной дороги				
		обычная автомобильная дорога (нескоростная автомобильная дорога)				
		Категории автомобильной дороги				
		II	III	IV	V	
1	Общее число полос движения, штук	4	2	2	2	1
2	Ширина полосы движения, м	3,5 - 3,75	3,5 - 3,75	3,25 - 3,5	3 - 3,25	3,5 - 4,5
3	Ширина обочины (не менее), м	2,5 - 3	2,5 - 3	2 - 2,5	1,5 - 2	1 - 1,75
4	Пересечение с автомобильными дорогами	в одном уровне	в одном уровне	в одном уровне	в одном уровне	в одном уровне

87. Улично-дорожная сеть городского округа входит в состав всех территориальных зон и представляет собой часть территории, ограниченную красными линиями и предназначенную для движения транспортных средств и пешеходов, прокладки инженерных коммуникаций, размещения зеленых насаждений и шумозащитных устройств, установки технических средств информации и организации движения.

88. Улично-дорожную сеть следует проектировать в виде непрерывной системы с учетом функционального назначения улиц и дорог, интенсивности транспортного и пешеходного движения, архитектурно-планировочной организации территории и характера застройки. В составе улично-дорожной сети следует выделять улицы и дороги магистрального и местного значения, а также главные улицы.

89. Расчетные параметры уличной сети городского округа следует принимать по таблице.

ТАБЛИЦА 42

Категория улиц и дорог	Основное назначение	Расчетная скорость движения, км/ч	Ширина полосы движения, м	Число полос движения	Ширина пешеходной части тротуара, м
1	2	3	4	5	6
Городская дорога	Связь населенного пункта с внешними дорогами общей сети	60	3,5	2	-
Главная улица	Связь жилых территорий с общественным центром	40	3,5	Не менее 2	1,5 - 2,25
Улица в жилой застройке основная	Связь внутри жилых территорий и с главной улицей по направлениям с интенсивным движением	40	3,0	2	1,0 - 1,5
Улица в жилой застройке второстепенная (переулок)	Связь между основными жилыми улицами	30	2,75	2	1,0

Проезд	Связь жилых домов, расположенных в глубине квартала, с улицей	20	2,75 - 3,0	1-2	1,0
Хозяйственный проезд	проезд грузового транспорта к приусадебным участкам	30	4,5	1	–

90. Автозаправочные станции (АЗС) следует проектировать из расчета одна топливораздаточная колонка на 1200 легковых автомобилей, принимая размеры их земельных участков, га, для станций:

- на 2 колонки – 0,1;
- на 5 колонок – 0,2;
- на 7 колонок – 0,3.

91. Санитарно-защитные зоны для автозаправочных станций устанавливаются в соответствии с требованиями СанПиН 2.2.1/2.1.1.1200-03 «Санитарно-защитные зоны и санитарная классификация предприятий, сооружений и иных объектов», составляют, м для:

- 1) автозаправочных станций для заправки грузового и легкового автотранспорта жидким и газовым топливом – 100;
- 2) автозаправочных станций не более 3 топливораздаточных колонок только для заправки легкового автотранспорта жидким топливом, в том числе с объектами обслуживания (магазины, кафе) – 50.

ГЛАВА 4. Зоны сельскохозяйственного использования

92. Зоны размещения объектов сельскохозяйственного назначения (далее зоны сельскохозяйственного использования) допускается размещать животноводческие, птицеводческие и звероводческие предприятия, предприятия по хранению и переработке сельскохозяйственной продукции, ремонту, техническому обслуживанию и хранению сельскохозяйственных машин и автомобилей, по изготовлению строительных конструкций, изделий и деталей из местных материалов, машиноиспытательные станции, ветеринарные учреждения, теплицы и парники, промышленные цеха, материальные склады, транспортные, энергетические и другие объекты, связанные с проектируемыми предприятиями, а также коммуникации, обеспечивающие внутренние и внешние связи объектов производственной зоны.

93. Не допускается размещение зон сельскохозяйственного использования:

- 1) на площадках залегания полезных ископаемых без согласования с органами управления государственным фондом недр;
- 2) в зонах оползней, которые могут угрожать застройке и эксплуатации предприятий, зданий и сооружений;
- 3) в зонах санитарной охраны источников питьевого водоснабжения;
- 4) во всех зонах округов санитарной, горно-санитарной охраны лечебно-оздоровительных местностей и курортов;
- 5) в водоохраных и прибрежных зонах рек, водоемов и других объектов водного фонда;
- 6) на земельных участках, загрязненных органическими и радиоактивными отходами, до истечения сроков, установленных органами Роспотребнадзора и Федеральной службы по ветеринарному и фитосанитарному надзору (далее Россельхознадзор);
- 7) на землях особо охраняемых природных территорий, в том числе в зонах охраны объектов культурного наследия, без разрешения государственного органа Свердловской области в сфере государственной охраны объектов культурного наследия.

94. Условия размещения намечаемых объектов должны быть согласованы с ведомствами, в ведении которых находятся особо охраняемые природные территории.

Допускается размещение зон сельскохозяйственного использования в водоохраных зонах рек и водоемов при условии оборудования таких объектов сооружениями, обеспечивающими охрану водных объектов от загрязнения, засорения и истощения вод в соответствии с водным и природоохраным законодательством.

95. При размещении производственных зон на прибрежных участках рек или водоемов планировочные отметки площадок зон должны приниматься не менее чем на 0,5 м выше расчетного горизонта воды с учетом подпора и уклона водотока, а также расчетной высоты волны и ее нагона.

Для предприятий со сроком эксплуатации более 10 лет за расчетный горизонт надлежит принимать наивысший уровень воды с вероятностью его повторения один раз в 50 лет, а для предприятий со сроком эксплуатации до 10 лет – один раз в 10 лет.

При размещении сельскохозяйственных предприятий на прибрежных участках водоемов и при отсутствии непосредственной связи предприятий с ними следует предусматривать незастроенную прибрежную полосу шириной не менее 40 м.

96. При размещении зон сельскохозяйственного использования в районе расположения радиостанций, складов взрывчатых веществ, сильно действующих ядовитых веществ и других предприятий и объектов специального назначения расстояние от проектируемых зон до указанных объектов следует принимать в соответствии с требованиями действующих норм и правил при соблюдении санитарно-защитных зон указанных объектов (СанПиН 2.2.1/2.1.1.1200-03).

97. Размещение зон сельскохозяйственного использования в районах расположения существующих и вновь проектируемых аэропортов и аэродромов допускается при условии соблюдения требований Воздушного кодекса Российской Федерации.

Согласованию подлежат размещение зданий и сооружений, воздушных линий связи и высоковольтных линий электропередачи, подлежащих строительству на расстоянии до 10 км от границ аэродрома; зданий и сооружений, воздушных линий связи и высоковольтных линий электропередачи, абсолютная отметка верхней точки которых превышает абсолютную отметку аэродрома на 50 м и более, подлежащих строительству на расстоянии от 10 до 30 км от границ аэродрома.

98. При размещении в зонах сельскохозяйственного использования складов минеральных удобрений и химических средств защиты растений должны соблюдаться необходимые меры, исключающие попадание вредных веществ в водоемы.

99. Зону сельскохозяйственного использования, сельскохозяйственные предприятия и объекты следует располагать, по возможности, с подветренной стороны по отношению к жилой зоне и ниже по рельефу местности.

100. При планировке и застройке зон сельскохозяйственного использования необходимо предусматривать:

- 1) планировочную увязку с селитебной зоной;
- 2) экономически целесообразное кооперирование сельскохозяйственных и промышленных предприятий на одном земельном участке и организацию общих объектов подсобного и обслуживающего назначения;
- 3) выполнение комплексных технологических и инженерно-технических требований и создание единого архитектурного ансамбля с учетом природно-климатических, геологических и других местных условий;
- 4) мероприятия по охране окружающей среды от загрязнения производственными выбросами и стоками;
- 5) возможность преобразования зоны сельскохозяйственного использования в функциональные зоны иных видов.

ГЛАВА 5. Зоны специального назначения

101. В состав зон специального назначения городского округа Нижний Тагил могут включаться зоны, занятые кладбищами, крематориями, объектами размещения отходов производства и потребления и иными объектами, размещение которых может быть обеспечено только путем выделения указанных зон и недопустимо в других территориальных зонах.

102. Для предприятий, производств и объектов, расположенных в зоне специального назначения, в зависимости от мощности, характера и количества выделяемых в окружающую среду загрязняющих веществ и других вредных физических факторов на основании санитарной классификации устанавливаются санитарно-защитные зоны.

103. Размещение, расширение и реконструкция кладбищ, зданий и сооружений похоронного назначения осуществляется в соответствии с требованиями Федерального закона от 12.01.1996 №8-ФЗ «О погребении и похоронном деле», СанПиН 2.1.1279-03 «Гигиенические требования к размещению, устройству и содержанию кладбищ, зданий и сооружений похоронного назначения», СанПиН 2.2.1/2.1.1.1200-03 «Санитарно-защитные зоны и санитарная классификация предприятий, сооружений и иных объектов».

104. Не разрешается размещать кладбища на территориях:

- 1) первого и второго поясов зон санитарной охраны источников централизованного водоснабжения;
- 2) зон санитарной, горно-санитарной охраны лечебно-оздоровительных местностей и курортов;
- 3) с выходом на поверхность закарстованных, сильнотрещиноватых пород и в местах выклинивания водоносных горизонтов;
- 4) со стоянием грунтовых вод менее 2 м от поверхности земли при наиболее высоком их стоянии, а также на затопляемых, подверженных оползням и обвалам, заболоченных;
- 5) на берегах озер, рек и других открытых водоемов, используемых населением для хозяйственно-бытовых нужд, купания и культурно-оздоровительных целей.

105. Выбор земельного участка под размещение кладбища производится на основе санитарно-эпидемиологической оценки следующих факторов:

- 1) санитарно-эпидемиологической обстановки;
- 2) градостроительного назначения и ландшафтного зонирования территории;
- 3) геологических, гидрогеологических и гидрогеохимических данных;
- 4) почвенно-географических и способности почв и почвогрунтов к самоочищению;
- 5) эрозионного потенциала и миграции загрязнений;

Участок, отводимый под кладбище, должен удовлетворять следующим требованиям:

- 1) иметь уклон в сторону, противоположную населенному пункту, открытых водоемов, а также при использовании населением грунтовых вод для хозяйственно-питьевых и бытовых целей;
- 2) не затопляться при паводках;
- 3) иметь уровень стояния грунтовых вод не менее чем в 2,5 м от поверхности земли при максимальном стоянии грунтовых вод. При уровне выше 2,5 м от поверхности земли участок может быть использован лишь для размещения кладбища для погребения после кремации;
- 4) иметь сухую, пористую почву (супесчаную, песчаную) на глубине 1,5 м и ниже с влажностью почвы в пределах 6-18 %;
- 5) располагаться с подветренной стороны по отношению к жилой территории.

106. Устройство кладбища осуществляется в соответствии с утвержденным проектом, в котором предусматривается:

- 1) обоснованность места размещения кладбища с мероприятиями по обеспечению защиты окружающей среды;
- 2) наличие водоупорного слоя для кладбищ традиционного типа;
- 3) система дренажа;
- 4) обваловка территории;
- 5) организация и благоустройство санитарно-защитной зоны;
- 6) характер и площадь зеленых насаждений;
- 7) организация подъездных путей и автостоянок;
- 8) планировочное решение зоны захоронений для всех типов кладбищ с разделением на участки, различающиеся по типу захоронений, при этом площадь мест захоронения должна быть не менее 65-70 % общей площади кладбища;
- 9) разделение территории кладбища на функциональные зоны (входную, ритуальную, административно-хозяйственную, захоронений, зеленой защиты по периметру кладбища);
- 10) канализование, водо-, тепло-, электроснабжение, благоустройство территории.

107. Полигон ТКО – комплекс природоохранительных сооружений, предназначенных для складирования, изоляции и обезвреживания ТКО, обеспечивающий защиту от загрязнения атмосферы, почвы, поверхностных и грунтовых вод, препятствующий распространению грызунов, насекомых и болезнетворных микроорганизмов.

Полигоны проектируются в соответствии с требованиями СанПиН 2.1.7.1322-03 «Гигиенические требования к размещению и обезвреживанию отходов производства и потребления», СП 2.1.7.1038-01 «Инструкции по проектированию, эксплуатации и рекультивации полигонов для твердых бытовых отходов», утвержденной Минстроем России от 02.11.1996.

108. Полигоны размещаются за пределами жилой зоны, на обособленных территориях с обеспечением санитарно-защитных зон.

Размер санитарно-защитной зоны следует принимать в соответствии с требованиями СанПиН 2.2.1/2.1.1.1200-03 «Санитарно-защитные зоны и санитарная классификация предприятий, сооружений и иных объектов», при этом размер санитарно-защитной зоны составляет, м для:

- 1) участков компостирования – 500;
- 2) усовершенствованных свалок – 1000.

Размер санитарно-защитной зоны должен быть уточнен расчетом рассеивания в атмосфере вредных выбросов с последующим проведением натурных исследований и измерений. Границы зоны устанавливаются по изолинии 1 ПДК, если она выходит из пределов нормативной зоны.

Рекомендуется предусмотреть мероприятия по озеленению санитарно-защитной зоны.

109. Не допускается размещение полигонов:

- 1) на территории зон санитарной охраны водисточников;
- 2) в зонах охраны лечебно-оздоровительных местностей и курортов;
- 3) в местах выхода на поверхность трещиноватых пород;
- 4) в местах выклинивания водоносных горизонтов;
- 5) в местах массового отдыха населения и размещения оздоровительных учреждений.

При выборе участка для устройства полигона следует учитывать климатогеографические и почвенные особенности, геологические и гидрологические условия местности.

По гидрогеологическим условиям лучшими являются участки с глинами или тяжелыми суглинками и грунтовыми водами, расположенными на глубине не менее 2 м.

Исключается использование под полигон болот глубиной более 1 м и участков с выходами грунтовых вод в виде ключей, затопляемых паводковыми водами территорий, районов геологических разломов, а также земельных участков, расположенных ближе 15 км от аэропортов.

110. Полигон для твердых коммунальных отходов размещается на ровной территории, исключающей возможность смыва атмосферными осадками части отходов и загрязнения ими прилегающих земельных площадей и открытых водоемов, вблизи расположенных населенных пунктов. Допускается отвод земельного участка под полигоны на территории оврагов, начиная с его верховьев, что позволяет обеспечить сбор и удаление поверхностных вод путем устройства перехватывающих нагорных каналов для отвода этих вод в открытые водоемы.

111. По периметру всей территории полигона проектируется легкое ограждение или осушительная траншея глубиной более 2 м или вал высотой не более 2 м. В ограде полигона устраивается шлагбаум у производственно-бытового здания.

ГЛАВА 6. Размещение инженерных сетей

112. Инженерные сети следует размещать преимущественно в пределах поперечных профилей улиц и дорог: под тротуарами или разделительными полосами – инженерные сети в коллекторах, каналах или тоннелях, в разделительных полосах – тепловые сети, водопровод, газопровод, хозяйственную и дождевую канализацию.

На полосе между красной линией и линией застройки следует размещать газовые сети низкого давления и кабельные сети (силовые, связи, сигнализации и диспетчеризации). При ширине проезжей части более 22 м следует предусматривать размещение сетей водопровода по обеим сторонам улиц.

113. При реконструкции проезжих частей улиц и дорог с устройством дорожных капитальных покрытий, под которыми расположены подземные инженерные сети, следует предусматривать вынос этих сетей на разделительные полосы и под тротуары. При соответствующем обосновании допускаются под проезжими частями улиц сохранение существующих, а также прокладка в каналах и тоннелях новых сетей. На существующих улицах, не имеющих разделительных полос, допускается размещение новых инженерных сетей под проезжей частью при условии размещения их в тоннелях или каналах; при технической необходимости допускается прокладка газопровода под проезжими частями улиц.

114. Прокладку подземных инженерных сетей следует, как правило, предусматривать совмещенную в общих траншеях: в тоннелях – при необходимости одновременного размещения тепловых сетей диаметром от 500 до 900 мм, водопровода – до 500 мм, свыше десяти кабелей связи и не более шести силовых кабелей напряжением до 10 кВ, при реконструкции магистральных улиц и районов исторической застройки, при недостатке места в поперечном профиле улиц для размещения сетей в траншеях, на пересечениях с магистральными улицами

и железнодорожными путями. В тоннелях допускается также прокладка воздуховодов, напорной канализации и других инженерных сетей. Совместная прокладка газо- и трубопроводов, транспортирующих легковоспламеняющиеся и горючие жидкости, с кабельными линиями не допускается.

На селитебных территориях в сложных планировочных условиях допускается прокладка наземных тепловых сетей при наличии разрешения администрации.

115. Расстояния по горизонтали (в свету) от ближайших подземных инженерных сетей до зданий и сооружений следует принимать по таблице:

ТАБЛИЦА 43

Инженерные сети	Расстояние, м по горизонтали (в свету) от подземных сетей до								
	фундаментов зданий и сооружений	фундаментов ограждений предприятий, эстакад, опор контактной сети и связи, железных дорог	оси крайнего пути		бортового камня улицы дороги (кромки проезжей части, укрепленной полосы обочины)	наружной бровки кювета или подошвы насыпи дороги	фундаментов опор воздушных линий электропередачи напряжением		
			железных дорог колеи 1520 мм, но не менее глубины траншеи до подошвы насыпи и бровки выемки	железных дорог колеи 750 мм			до 1 кВ наружного освещения, контактной сети троллейбусов	св. 1 до 35 кВ	св. 35 до 110 кВ и выше
Водопровод и напорная канализация	5	3	4	2,8	2	1	1	2	3
Самотечная канализация (бытовая и дождевая)	3	1,5	4	2,8	1,5	1	1	2	3
Дренаж	3	1	4	2,8	1,5	1	1	2	3
Сопутствующий дренаж	0,4	0,4	0,4	0	0,4	—	—	—	—
Газопроводы горючих газов давления, МПа (кгс/см ²)	2	1	3,8	2,8	1,5	1	1	5	10
низкого до 0,005 (0,05)	4	1	4,8	2,8	1,5	1	1	5	10
среднего св. 0,005 (0,05) до 0,3 (3)	7	1	7,8	3,8	2,5	1	1	5	10
высокого: св. 0,3 (3) до 0,6 (6) св. 0,6 (6) до 1,2 (12)	10	1	10,8	3,8	2,5	2	1	5	10
Тепловые сети:									
от наружной стенки канала, тоннеля	2	1,5	4	2,8	1,5	1	1	2	3
от оболочки бесканальной прокладки	5	1,5	4	2,8	1,5	1	1	2	3
Кабели силовые всех напряжений и кабели связи	0,6	0,5	3,2	2,8	1,5	1	0,5 <*>	5 <*>	10 <*>
Каналы, коммуникационные тоннели	2	1,5	4	2,8	1,5	1	1	2	3 <*>
Наружные пневмосоросоропроводы	2	1	3,8	2,8	1,5	1	1	3	5

<*> Относится только к расстояниям от силовых кабелей.

Допускается предусматривать прокладку подземных инженерных сетей в пределах фундаментов опор и эстакад трубопроводов, контактной сети при условии выполнения мер, исключающих возможность повреждения сетей в случае осадки фундаментов, а также повреждения фундаментов при аварии на этих сетях. При размещении инженерных сетей, подлежащих прокладке с применением строительного водопонижения, расстояние их до зданий и сооружений следует устанавливать с учетом зоны возможного нарушения прочности грунтов оснований.

Расстояния от тепловых сетей при бесканальной прокладке до зданий и сооружений следует принимать как для водопровода.

Расстояния от силовых кабелей напряжением 110 - 220 кВ до фундаментов ограждений предприятий, эстакад, опор контактной сети и линий связи следует принимать 1,5 м.

116. Расстояния по горизонтали (в свету) между соседними инженерными подземными сетями при их параллельном размещении следует принимать по таблице:

ТАБЛИЦА 44

Инженерные сети	Расстояние, м по горизонтали (в свету) от подземных по сетей до								
	Водопровод	Канализации бытовой	Дренажа и бытовой канализации	Кабелей силовых всех напряжений	Кабелей связи	Тепловых сетей		Каналов тоннелей	Наружных пневмосоросоропроводов
						Наружная стенка канала, тоннеля	Оболочка бесканальной прокладки		
Водопровод	прим. 1	прим. 2	1,5	0,5*	0,5	1,5	1,5	1,5	1
Канализация бытовая	прим. 2	0,4	0,4	0,5*	0,5	1	1	1	1
Канализация дождевая	1,5	0,4	0,4	0,5*	0,5	1	1	1	1
Газопроводы горючих газов давления, МПа (кгс/см ²)									
низкого до 0,005 (0,05)	1	1	1	1	1	2	1	2	1
среднего св. 0,005 (0,05) до 0,3 (3)	1	1,5	1,5	1	1	2	1	2	1,5
высокого: св. 0,3 (3) до 0,6 (6)	1,5	2	2	1	1	2	1,5	2	2
св. 0,6 (6) до 1,2 (12)	2	5	5	2	1	4	2	4	2
1,5	1	1	1	2	1	—	—	2	1
1,5	1	1	1	2	1	—	—	2	1
Кабели силовые всех напряжений и кабели связи	0,5	0,5	0,5	0,5	—	1	1	1	1
Каналы, коммуникационные тоннели	1,5	1	1	2	1	2	2	—	1
Наружные пневмосоросоропроводы	1	1	1	1,5	1	1	1	1	—

<*> В соответствии с требованиями раздела 2 правил устройства электроустановок (ПЭУ), утвержденных Минэнерго СССР 18.08.1975 по согласованию с госстроем СССР

ПРИМЕЧАНИЕ:

При параллельной прокладке нескольких линий водопровода расстояние между ними следует принимать в зависимости от технических и инженерно-геологических условий в соответствии со СП 31.13330.

Расстояние от бытовой канализации до хозяйственно-питьевого водопровода следует принимать, м: до водопровода из железобетонных и асбестоцементных труб – 5; до водопровода из чугунных труб диаметром до 200 мм – 1,5; диаметром свыше 200 мм – 3; до водопровода из пластмассовых труб – 1,5.

Расстояние между сетями канализации и производственного водопровода в зависимости от материала и диаметра труб, а также от номенклатуры и характеристики грунтов должно быть 1,5 м.

При параллельной прокладке газопроводов для труб диаметром до 300 мм расстояние между ними (в свету) допускается принимать 0,4 м и более 300 мм – 0,5 м при совместном размещении в одной траншее двух и более газопроводов.

117. При параллельной прокладке нескольких линий водопровода расстояние между ними следует принимать в зависимости от технических и инженерно-геологических условий в соответствии со СНиП 2.04.02-84 «Водоснабжение. Наружные сети и сооружения».

Расстояние от бытовой канализации до хозяйственно-питьевого водопровода следует принимать, м: до водопровода из железобетонных и асбестоцементных труб – 5; до водопровода из чугунных труб диаметром до 200 мм – 1,5; диаметром свыше 200 мм – 3; до водопровода из пластмассовых труб – 1,5. Расстояние между сетями канализации и производственного водопровода в зависимости от материала и диаметра труб, а также от номенклатуры и характеристики грунтов должно быть 1,5.

118. При параллельной прокладке газопроводов для труб диаметром до 300 мм расстояние между ними (в свету) допускается принимать 0,4 м и более 300 мм – 0,5 м при совместном размещении в одной траншее двух и более газопроводов.

Минимальные расстояния от наземных (наземных без обвалования) газопроводов до зданий и сооружений следует принимать по приложению Б СП 62.13330.2011* «Газораспределительные системы. Актуализированная редакция СНиП 42-01-2002 (с Изменением № 1)», Минимальные расстояния от подземных (наземных с обвалованием) газопроводов до зданий и сооружений следует принимать по приложению В СП 62.13330.2011* «Газораспределительные системы. Актуализированная редакция СНиП 42-01-2002 (с Изменением № 1)».

119. При пересечении инженерных сетей между собой расстояния по вертикали (в свету) следует принимать в соответствии с требованиями СП 18.13330.2011 «Генеральные планы промышленных предприятий. Актуализированная редакция СНиП II-89-80*».

Указанные в таблицах 43,44 расстояния допускается уменьшать при выполнении соответствующих технических мероприятий, обеспечивающих требования безопасности и надежности.

120. Прокладка трубопроводов с легковоспламеняющимися и горючими жидкостями, а также со сжиженными газами для снижения промышленных предприятий и складов по селитебной территории не допускается.

ГЛАВА 7. Охрана окружающей среды

121. При планировке и застройке городского округа следует считать приоритетным решение вопросов, связанных с охраной окружающей среды, рациональным использованием природных ресурсов, безопасной жизнедеятельностью и здоровьем человека.

122. Раздел «Охрана окружающей среды» разрабатывается на всех стадиях градостроительной, предпроектной и проектной документации с целью обеспечения устойчивого развития и экологической безопасности территории и населения на основе достоверной и качественной

информации о природно-климатических, ландшафтных, геологических, гидрологических и экологических условиях, а также антропогенных изменениях природной среды в процессе хозяйственной деятельности.

Сравнение и выбор вариантов проектных решений следует производить с учетом объемов работ по рекультивации и компенсации экономического ущерба от загрязнения окружающей среды и нарушения экосистем и природных комплексов.

123. При проектировании необходимо руководствоваться Конституцией Российской Федерации, Водным, Земельным, Воздушным и Лесным кодексами Российской Федерации, Федеральными законами от 10 января 2002 года № 7-ФЗ «Об охране окружающей среды», от 4 мая 1999 года № 96-ФЗ «Об охране атмосферного воздуха», от 30 марта 1999 года № 52-ФЗ «О санитарно-эпидемиологическом благополучии населения», от 24 апреля 1995 года № 52-ФЗ «О животном мире», от 24 июня 1998 года № 89-ФЗ «Об отходах производства и потребления», от 15 февраля 1995 года № 33-ФЗ «Об особо охраняемых природных территориях», от 23 ноября 1995 года № 174-ФЗ «Об экологической экспертизе», Законом Российской Федерации от 21 февраля 1992 года № 2395-1 «О недрах», законодательством Свердловской области об охране окружающей среды и другими нормативными правовыми актами, согласно которым одним из основных направлений градостроительной деятельности является рациональное землепользование, охрана природы, ресурсосбережение, защита территорий от опасных природных явлений и техногенных процессов и обеспечение благоприятных условий жизнедеятельности человека.

124. Использование и охрана территорий природного комплекса, флоры и фауны осуществляется в соответствии с Федеральными законами от 15 февраля 1995 года № 33-ФЗ «Об особо охраняемых природных территориях», от 24 апреля 1995 года № 52-ФЗ «О животном мире», законодательством Свердловской области и другими нормативными правовыми документами.

125. При проектировании застройки должны быть проведены оценка состояния и прогноз изменения качества атмосферного воздуха путем расчета уровня загрязнения атмосферы от всех источников загрязнения (промышленных, транспортных), учитывая аэроклиматические и геоморфологические условия, ожидаемые загрязнения атмосферного воздуха с учетом существующих и планируемых объектов, предельно допустимые концентрации (ПДК) или ориентировочные безопасные уровни воздействия (ОБУВ) для каждого из загрязняющих веществ, также должны быть разработаны предупредительные действия по исключению загрязнения атмосферы, включая неорганизованные выбросы и вторичные источники.

Соблюдение гигиенических нормативов – ПДК атмосферных загрязнений химических и биологических веществ обеспечивает отсутствие прямого или косвенного влияния на здоровье населения и условия его проживания.

ТАБЛИЦА 45

Вид сооружения и мероприятия	Назначение сооружения и мероприятия и условия их применения
1	2
Волнозащитные	
Вдольбереговые: подпорные береговые стены (набережные) волноотбойного профиля из монолитного и сборного бетона и железобетона, камня, рьяей, свай	На водохранилищах, озерах и реках для защиты зданий и сооружений I и II классов, автомобильных и железных дорог, ценных земельных угодий
Шпунтовые стенки железобетонные и металлические	В основном на реках и водохранилищах
Ступенчатые крепления с укреплением основания террас	На водохранилищах при крутизне откосов более 15°
Массивные волноломы	На водохранилищах при стабильном уровне воды
Откосные: монолитные покрытия из бетона, асфальтобетона, асфальта	На водохранилищах, реках, откосах подпорных земляных сооружений при достаточной их статической устойчивости
Покрытия из сборных плит	При волнах до 2,5 м
Покрытия из гибких тюфяков и сетчатых блоков, заполненных камнем	На водохранилищах, реках, откосах земляных сооружений (при пологих откосах и невысоких волнах – менее 0,5-0,6 м)
Покрытия из синтетических материалов и вторичного сырья	То же
Волногасящие	
Вдольбереговые (проницаемые сооружения с пористой напорной гранью и волногасящими камерами)	На водохранилищах
Откосные: наброска из камня	На водохранилищах, реках, откосах земляных сооружений при отсутствии рекреационного использования
Наброска или укладка из фасонных блоков	На водохранилищах при отсутствии рекреационного использования
Искусственные свободные пляжи	На водохранилищах при пологих откосах (менее 10°) в условиях слабовыраженных вдольбереговых перемещений наносов и стабильном уровне воды
Пляжеудерживающие	
Вдольбереговые: подводные банкеты из бетона, бетонных блоков, камня	На водохранилищах при небольшом волнении для закрепления пляжа
Загрузка инертными на локальных участках (каменные банкеты, песчаные примывы)	На водохранилищах при относительно пологих откосах
Поперечные (молы, шпоры (гравитационные, свайные))	На водохранилищах, реках при создании и закреплении естественных и искусственных пляжей
Специальные	
Регулирующие: сооружения, имитирующие природные формы рельефа	На водохранилищах для регулирования береговых процессов
Перебазирование запаса наносов (переброска вдоль побережья, использование подводных карьеров)	На водохранилищах для регулирования баланса наносов
Струенаправляющие: струенаправляющие дамбы из каменной наброски	На реках для защиты берегов рек и отклонения оси потока от размывания берега
Струенаправляющие дамбы из грунта	На реках с невысокими скоростями течения для отклонения оси потока
Струенаправляющие массивные шпоры или полузапруды	То же
Склоноукрепляющие (искусственное закрепление грунта откосов)	На водохранилищах, реках, откосах земляных сооружений при высоте волн до 0,5 м

ГЛАВА 9. Требования по обеспечению защиты населения и территорий от воздействия чрезвычайных ситуаций природного и техногенного характера и требованиям к мероприятиям по гражданской обороне

142. В соответствии со СНиП 2.01.51-90 «Инженерно-технические мероприятия гражданской обороны» в местных нормативах градостроительного проектирования устанавливаются требования к учету мероприятий гражданской обороны при подготовке градостроительной документации.

Инженерно-технические мероприятия гражданской обороны и предупреждения чрезвычайных ситуаций (далее – ИТМ ГОЧС) должны учитываться при:

- 1) подготовке документов территориального планирования городского округа;
- 2) разработке документации по планировке территории (проектов планировки, проектов межевания территории, градостроительных планов земельных участков);
- 3) разработке материалов, обосновывающих строительство (технично-экономического обоснования, технико-экономических расчетов), а также проектной документации на строительство и реконструкцию объектов капитального строительства.

143. Мероприятия по гражданской обороне разрабатываются органами местного самоуправления в соответствии с требованиями Федерального закона от 12 февраля 1998 года № 28-ФЗ «О гражданской обороне».

Территории, расположенные на участках, подверженных негативному влиянию вод, должны быть обеспечены защитными гидротехническими сооружениями.

Территории, расположенные на прибрежных участках, должны быть защищены от затопления паводковыми водами, ветровым нагоном воды и подтопления грунтовыми водами, подсыпкой (намывом) или обвалованием. Отметку бровки подсыпанной территории следует принимать не менее чем на 0,5 м выше расчетного горизонта высоких вод с учетом высоты волны при ветровом нагоне.

За расчетный горизонт высоких вод следует принимать отметку наивысшего уровня воды повторяемостью: один раз в 100 лет – для территорий, застроенных или подлежащих застройке жилыми и общественными зданиями; один раз в 10 лет – для территорий парков и плоскостных спортивных сооружений.

Территории, расположенные на участках, подверженных негативному влиянию вод, должны быть обеспечены защитными гидротехническими сооружениями.

На территориях с высоким стоянием грунтовых вод, на заболоченных участках следует предусматривать понижение уровня грунтовых вод в зоне капитальной застройки путем устройства закрытых дренажей. На территории усадебной застройки и на территориях стадионов, парков и других озелененных территорий общего пользования допускается открытая осушительная сеть.

Для предотвращения заболачивания территории и защиты подземных частей зданий и сооружений от подтопления существующими и прогнозируемыми грунтовыми водами в связанных грунтах необходимо предусматривать мероприятия по водоотведению и водопонижению, как правило, в виде локальных профилактических или систематических дренажей в комплексе с закрытой ливневой канализацией.

Понижение уровня грунтовых вод должно обеспечиваться на территории капитальной застройки – не менее 2 м от проектной отметки поверхности; на территории стадионов, парков, скверов и других зеленых насаждений – не менее 1 м, на территории крупных промышленных зон и комплексов не менее 15 м.

В соответствии с Федеральным законом от 22 августа 1995 года № 151-ФЗ «Об аварийно-спасательных службах и статусе спасателей» устанавливаются требования к обеспеченности муниципальных образований базами аварийно-спасательных служб.

В муниципальном образовании должны быть созданы аварийно-спасательные службы и (или) аварийно-спасательные формирования для предупреждения и ликвидации чрезвычайных ситуаций в пределах их территорий.

144. В соответствии с требованиями Федерального закона от 12 февраля 1998 года № 28-ФЗ «О гражданской обороне» в региональных нормативах градостроительного проектирования

126. Предельно допустимые концентрации вредных веществ в атмосферном воздухе на территории городского округа принимаются в соответствии с требованиями ГН 2.1.6.1338-03 «Предельно допустимые концентрации (ПДК) загрязняющих веществ в атмосферном воздухе населенных мест», ГН 2.1.6.2309-07 «Ориентировочные безопасные уровни воздействия (ОБУВ) загрязняющих веществ в атмосферном воздухе населенных мест Гигиенические нормативы» и СанПиН 2.1.6.1032-01 «Гигиенические требования к обеспечению качества атмосферного воздуха населенных мест».

127. Селитебные территории не следует размещать с подветренной стороны (для ветров преобладающего направления) по отношению к источникам загрязнения атмосферного воздуха.

В жилой зоне и местах массового отдыха населения запрещается размещать объекты I и II классов по санитарной классификации.

128. Качество воды водных объектов, используемых для хозяйственно-питьевого водоснабжения, рекреационного водопользования, а также в границах городского округа должно соответствовать требованиям СанПиН 2.1.5.980-00 «Гигиенические требования к охране поверхностных вод».

129. В целях поддержания благоприятного гидрологического режима, улучшения санитарного состояния, рационального использования водных ресурсов рек, озер и водохранилищ устанавливаются водоохранные зоны и прибрежные защитные полосы. Регламент водоохранных зон, прибрежных защитных полос устанавливается в соответствии с Водным Кодексом Российской Федерации.

130. Оценка состояния почв на территории городского округа Нижний Тагил проводится в соответствии с требованиями СанПиН 2.1.7.1287-03 «Санитарно-эпидемиологические требования к качеству почвы» и направлена на выявление участков устойчивого сверхнормативного (реликтового и современного) загрязнения, требующих проведения санации для соответствующих видов функционального использования.

В почвах городского округа содержание потенциально опасных для человека химических и биологических веществ, биологических и микробиологических организмов, а также уровень радиационного фона не должны превышать предельно допустимые концентрации (уровни), установленные санитарными правилами и гигиеническими нормативами.

131. Планировку и застройку селитебных территорий городского округа следует осуществлять с учетом обеспечения допустимых уровней шума.

Меры по защите от акустического загрязнения следует предусматривать на всех стадиях проектирования в соответствии с требованиями СН 2.2.4/2.1.8.562-96 «Шум на рабочих местах, в помещениях жилых, общественных зданий и на территории жилой застройки» и особенностями градостроительной ситуации. Нормы допустимых значений инфразвука регламентируются СанПиН 2.2.4/2.1.8.583-96 «Гигиенические требования к микроклимату производственных помещений».

132. Радиационная безопасность населения и окружающей природной среды обеспечивается при соблюдении основных принципов радиационной безопасности и требования радиационной защиты, установленные Федеральным законом от 09.01.1996 №3-ФЗ «О радиационной безопасности населения», НРБ-99/2009 и СП 2.6.1.2612-10 «Основные санитарные правила обеспечения радиационной безопасности», СП 2.6.1.2216-07 «Санитарно-защитные зоны и зоны наблюдения радиационных объектов. Условия эксплуатации и обоснование границ».

Перед отводом территорий под жилое строительство необходимо проводить оценку радиационной обстановки в соответствии с требованиями СП 2.6.1.2612-10 «Основные санитарные правила обеспечения радиационной безопасности» и СП 11-102-97 «Инженерно-экологические изыскания для строительства».

ГЛАВА 8. Инженерная подготовка и защита территории

133. Принятие градостроительных решений должно основываться на результатах тщательного анализа инженерно-геологической обстановки и действующих экзодинамических процессов. Окончательное решение следует принимать после технико-экономического сравнения вариантов, учитывая комплексную стоимость мероприятий по инженерной подготовке, конструктивных решений и эксплуатационных расходов, а также безопасность принятого варианта.

Необходимо обеспечивать соблюдение расчетного гидрогеологического режима грунтов оснований, а также предотвращение развития эрозионных, и других физико-геологических процессов, приводящих к нежелательному изменению природных условий и недопустимым нарушениям осваиваемой территории.

134. При планировке и застройке городского округа следует предусматривать, при необходимости, инженерную защиту от действующих факторов природного риска в соответствии с действующими нормативными документами.

Мероприятия по инженерной подготовке следует осуществлять с учетом прогноза изменения инженерно-геологических условий, характера использования и планировочной организации территории.

Инженерная подготовка территории должна обеспечивать возможность градостроительно-освоения территорий, подлежащих застройке.

Инженерная подготовка и защита проводятся с целью создания благоприятных условий для рационального функционирования застройки, системы инженерной инфраструктуры, сохранности ландшафтных и водных объектов, зеленых массивов, а также снижения возможных неблагоприятных последствий чрезвычайных ситуаций природного и техногенного характера.

135. Необходимость инженерной защиты определяется в соответствии с положениями Градостроительного кодекса Российской Федерации в части развития территории городского округа Нижний Тагил:

1) для вновь застраиваемых и реконструируемых территорий – в проекте генерального плана с учетом альтернативных планировочных и технических решений; с учетом снижения возможных неблагоприятных последствий чрезвычайных ситуаций природного и техногенного характера;

1) для застроенных территорий – в проектной документации на осуществление строительства, реконструкции и капитального ремонта объекта с учетом существующих планировочных решений, снижения возможных неблагоприятных последствий чрезвычайных ситуаций природного и техногенного характера и требований заказчика.

136. При проектировании инженерной защиты следует обеспечивать (предусматривать):

- 1) предотвращение, устранение или снижение до допустимого уровня отрицательного воздействия на защищаемые территории, здания и сооружения действующих и связанных с ними возможных опасных процессов;
- 2) производство работ способами, не приводящими к появлению новых и (или) интенсификации действующих геологических процессов;
- 3) сохранение заповедных зон, ландшафтов, исторических объектов;
- 4) надлежащее архитектурное оформление сооружений инженерной защиты;
- 5) сочетание с мероприятиями по охране окружающей среды;
- 6) в необходимых случаях – систематические наблюдения за состоянием защищаемых территорий и объектов и за работой сооружений инженерной защиты в период строительства и эксплуатации (мониторинг).

137. Сооружения и мероприятия по защите от опасных геологических процессов должны выполняться в соответствии с требованиями СНиП 22-02-2003 «Инженерная защита территорий, зданий и сооружений от опасных геологических процессов».

138. При необходимости инженерной защиты от подтопления следует предусматривать комплекс мероприятий, обеспечивающих предотвращение подтопления территорий и отдельных объектов в зависимости от требований строительства, функционального использования и особенностей эксплуатации, охраны окружающей среды и/или устранения отрицательных воздействий подтопления.

139. Система инженерной защиты от подтопления является территориально единой, объединяющей все локальные системы отдельных участков и объектов. При этом она должна быть увязана с генеральным планом городского округа и документацией по планировке территории.

140. Сооружения и мероприятия для защиты от подтопления проектируются в соответствии с требованиями СНиП 22-02-2003 «Инженерная защита территорий, зданий и сооружений от опасных геологических процессов» и СНиП 2.06.15-85 «Инженерная защита территории от затопления и подтопления».

141. Для инженерной защиты берегов рек, озер, водохранилищ используют сооружения и мероприятия, приведенные в таблице.

устанавливается необходимость организации на территориях муниципальных образований мест хранения запасов материально-технических, продовольственных, медицинских и иных средств, в целях гражданской обороны и ликвидации последствий чрезвычайных ситуаций.

При разработке генерального плана городского округа Нижний Тагил должны выполняться требования Федерального закона от 22 июля 2008 года № 123-ФЗ «Технический регламент о требованиях пожарной безопасности», а также иные требования пожарной безопасности, изложенные в законах и нормативно-технических документах Российской Федерации и не противоречащие требованиям Федерального закона от 22 июля 2008 года № 123-ФЗ «Технический регламент о требованиях пожарной безопасности».

Согласование отступлений от требований пожарной безопасности проводится в соответствии с требованиями приказа МЧС России от 16.03.2007 № 141 «Об утверждении инструкции о порядке согласования отступлений от требований пожарной безопасности, а также не установленных нормативными документами дополнительных требований пожарной безопасности» по конкретному объекту в обоснованных случаях при наличии дополнительных требований пожарной безопасности, не установленных нормативными документами и отражающих специфику противопожарной защиты конкретного объекта, и осуществляется органами Государственного пожарного надзора.

К рекам и водоемам, которые могут быть использованы для целей пожаротушения, следует устраивать подъезды для забора воды с площадками размером не менее 12×12 м.

Места расположения и количество подъездов принимается по согласованию с органами Государственного пожарного надзора из расчета обеспечения расхода воды на наружное пожаротушение объектов, расположенных в радиусе не более 200 м от водоема.

При разработке генерального плана, а также документации по планировке территории городского округа Нижний Тагил необходимо резервировать территорию под размещение пожарных депо с учетом перспективы развития городского округа в размере необходимой площади земельного участка. Площадь земельных участков в зависимости от типа пожарного депо определяется техническим заданием на проектирование.

Размещение пожарных депо следует осуществлять в соответствии с требованиями главы 17 Федерального закона от 22 июля 2008 года № 123-ФЗ «Технический регламент о требованиях пожарной безопасности».

ГЛАВА 10. Обеспечение доступности жилых объектов, объектов социальной инфраструктуры для инвалидов и маломобильных групп населения

145. При планировке и застройке городского округа Нижний Тагил необходимо обеспечивать доступность жилых объектов, объектов социальной инфраструктуры для инвалидов и маломобильных групп населения.

146. Перечень объектов, доступных для инвалидов и других маломобильных групп населения, расчетное число и категория инвалидов, а также группа мобильности групп населения устанавливаются заданием на проектирование.

Задание на проектирование утверждается в установленном порядке по согласованию с территориальными органами социальной защиты населения и с учетом мнения общественных объединений инвалидов.

147. К объектам, подлежащим оснащению специальными приспособлениями и оборудованием для свободного передвижения и доступа инвалидов и маломобильных граждан, относятся: жилые и административные здания и сооружения; объекты культуры и культурно-зрелищные сооружения; объекты и учреждения образования и науки, здравоохранения и социальной защиты населения; объекты торговли, общественного питания и бытового обслуживания населения, финансово-банковские учреждения; гостиницы, мотели, иные места временного проживания; физкультурно-оздоровительные, спортивные здания и сооружения, места отдыха, парки, сады, лесопарки, пляжи и находящиеся на их территории объекты и сооружения оздоровительного и рекреационного назначения, аллеи и пешеходные дорожки; объекты и сооружения транспортного обслуживания населения, связи и информации; объекты автомобильного транспорта, обслуживающие население; станции и остановки всех видов транспорта; почтово-телеграфные; производственные объекты, объекты малого бизнеса и другие места приложения труда; тротуары, переходы улиц, дорог и магистралей; прилегающие к вышеперечисленным зданиям и сооружениям территории и площади.

148. Проектные решения объектов, доступных для маломобильных групп населения, должны обеспечивать:

1) досягаемость мест целевого посещения и беспрепятственность перемещения внутри зданий и сооружений;

2) безопасность путей движения (в том числе эвакуационных), а также мест проживания, обслуживания и приложения труда;

3) своевременное получение полноценной и качественной информации, позволяющей ориентироваться в пространстве, использовать оборудование (в том числе для самообслуживания), получать услуги, участвовать в трудовом и учебном процессе;

4) удобство и комфорт среды жизнедеятельности.

В проектах должны быть предусмотрены условия беспрепятственного и удобного передвижения маломобильных групп населения по участку к зданию или по территории предприятия, комплекса сооружений с учетом требований настоящих нормативов. Система средств информационной поддержки должна быть обеспечена на всех путях движения, доступных для маломобильных групп населения на все время эксплуатации.

149. Объекты социальной инфраструктуры должны оснащаться следующими специальными приспособлениями и оборудованием:

1) визуальной и звуковой информацией, включая специальные знаки у строящихся, ремонтируемых объектов и звуковую сигнализацию у светофоров;

2) телефонами-автоматами или иными средствами связи, доступными для инвалидов;

3) санитарно-гигиеническими помещениями;

4) пандусами и поручнями у лестниц при входах в здания;

5) пологими спусками у тротуаров в местах наземных переходов улиц, дорог, магистралей и остановок транспорта общего пользования;

6) специальными указателями маршрутов движения инвалидов по территории вокзалов, парков и других рекреационных зон;

7) пандусами и поручнями у лестниц при вокзальных площадях, платформ, остановок маршрутных транспортных средств и мест посадки и высадки пассажиров;

8) пандусами при входах в здания, пандусами или подъемными устройствами у лестниц на лифтовых площадках, а также при входах в надземные и подземные переходы улиц, дорог и магистралей.

150. Центры социального обслуживания следует проектировать двух основных типов: многофункционального обслуживания и дневного пребывания, которые допускается объединять в одном здании в качестве отделений единого центра, а также включать в состав домов-интернатов для инвалидов и престарелых.

ГЛАВА 11. Обоснование расчетных показателей, принятых в основной части местных нормативов градостроительного проектирования

151. В основной части нормативов градостроительного проектирования приведены расчетные показатели, основанные на статистических и демографических данных с учетом перспективы развития норм и правил прямого действия в соответствии с требованиями федеральных нормативных правовых и нормативно-технических документов, обеспечивающих благоприятные условия жизнедеятельности населения.

Все расчетные показатели были разработаны на основе статистических и демографических данных с учетом административно-территориального устройства, социально-демографического состава населения, плотности населения, градостроительного освоения и интенсивности урбанизации, природно-климатических условий, социально-экономических, историко-культурных и иных особенностей.

В соответствии со статьей 29.2 Градостроительного кодекса Российской Федерации местные нормативы градостроительного проектирования городского округа Нижний Тагил содержат минимальные расчетные показатели допустимого уровня обеспеченности объектами местного значения городского округа (в том числе объектами социального и коммунально-бытового назначения, объектами инженерной инфраструктуры, благоустройства территории) (далее – расчетные показатели);

Минимальные расчетные показатели применимы ко всей территории городского округа Нижний Тагил, применяются в соответствии с таблицами Раздела 1 настоящих нормативов.

Проектные расчетные показатели определены на основе динамики развития на среднесрочную перспективу (2020 год) и расчетный срок (2030 год).

Расчет рекомендуемой обеспеченности

по общеобразовательным и дошкольным учреждениям

152. Исходные данные:

Численность населения всего – 359,6 тыс. чел., в том числе:

– городского – 356,5 тыс. чел.;

– сельского – 3,2 тыс. чел.;

Численность школьников – 90,8 тыс. чел., в том числе:

– городских – 39,5 тыс. чел.;

– сельских – 0,36 тыс. чел.

Уровень охвата школьников – 100%.

Численность дошкольников – 90,8 тыс. чел., в том числе:

– городских – 39,5 тыс. чел.;

– сельских – 0,36 тыс. чел.

Уровень охвата школьников – 85%.

Расчет: расчетные удельные показатели на перспективу остаются практически неизменными за счет пропорционального увеличения исходных данных. В соответствии с этим расчет показателей градостроительного проектирования производится по фактическим статистическим и демографическим данным на 2015-2016 учебный год.

Рекомендуемая обеспеченность общеобразовательными учреждениями составляет:

– для городских округов и городских поселений – 110 мест на 1000 человек

(39,5 : 356,5 * 1 000 = 110)

– для сельских поселений – 112 мест на 1000 человек (0,36 : 3,2 * 1 000 = 112)

Расчет рекомендуемой обеспеченности дошкольными образовательными учреждениями

153. Расчетные удельные показатели на перспективу остаются практически неизменными за счет пропорционального увеличения исходных данных. В соответствии с этим расчет показателей градостроительного проектирования производится по фактическим статистическим и демографическим данным за 2016 год.

Рекомендуемая обеспеченность дошкольными образовательными учреждениями составляет:

– для городских округов и поселений:

– при охвате 85 % – 55 место на 1000 человек (23,1 : 356,5 * 1 000 * 0,85 = 55)

– для сельских поселений:

– при охвате 85 % – 50 мест на 1000 человек (0,2 : 3,2 * 1 000 * 0,85 = 50)

Расчет плотности населения на территории жилого района для муниципального жилищного фонда

154. Исходные данные:

Минимальная обеспеченность общей площадью жилых помещений для муниципального жилищного фонда составляет 18 м²/чел.

Плотность населения на территории жилого района чел./га, при расчетной жилищной обеспеченности 18 м²/чел. в соответствии с требованиями СНиП 2.07.01-89* «Градостроительство. Планировка и застройка городских и сельских поселений» составляет:

Расчет:

В случае если на среднесрочную перспективу (2020 год) и расчетный срок (2030 год) минимальная обеспеченность общей площадью жилых помещений для муниципального жилищного фонда будет принята отличной от 18 м²/чел., расчет плотности населения на территорию жилого района, чел./га, следует производить по формуле:

$$P = \frac{P_{18} \times 18}{H}$$

где P₁₈ – показатель плотности при 18 м²/чел.;

H – расчетная жилищная обеспеченность, м²/чел., принимаемая на расчетный период.

Расчет плотности населения на территорию микрорайона, чел./га, обеспеченностью 20 м²/чел. в зонах высокой, средней и низкой степени градостроительной ценности территории:

$$P_B = \frac{440 \times 18}{20}$$

$$= 396 \text{ чел./га}$$

$$P_{CP} = \frac{370 \times 18}{20}$$

$$= 333 \text{ чел./га}$$

$$P_H = \frac{220 \times 18}{20}$$

$$= 198 \text{ чел./га}$$

Расчет плотности населения на территорию микрорайона, чел./га, обеспеченностью 30 м²/чел. в зонах высокой, средней и низкой степени градостроительной ценности территории:

$$P_B = \frac{440 \times 18}{30}$$

$$= 260 \text{ чел./га}$$

$$P_{CP} = \frac{370 \times 18}{30}$$

$$= 218 \text{ чел./га}$$

$$P_H = \frac{220 \times 18}{30}$$

$$= 130 \text{ чел./га}$$

Расчет плотности населения на территорию микрорайона, чел./га, обеспеченностью 40,0 м²/чел. в зонах высокой, средней и низкой степени градостроительной ценности территории:

$$P_B = \frac{440 \times 18}{40,0}$$

$$= 198 \text{ чел./га}$$

$$P_{CP} = \frac{370 \times 18}{40,0}$$

$$= 167 \text{ чел./га}$$

$$P_H = \frac{220 \times 18}{40,0}$$

$$= 100 \text{ чел./га}$$

Расчет уровня автомобилизации легковых автомобилей по расчетным периодам

155. В связи с быстрым ростом уровня автомобилизации обострились транспортные проблемы, обусловленные существующей структурой и плотностью улично-дорожной сети, не приспособленной к современному уровню автомобилизации.

За период с 2016 по 2030 год уровень автомобилизации возрастет на 64 легковых автомобилей на 1000 жителей, прирост уровня автомобилизации в среднем за год составит 3,8 легковых автомобиля на 1000 жителей.

Таким образом, уровень автомобилизации на расчетные сроки принимается:

– 2020 год – 360 легковых автомобилей на 1000 человек;

– 2030 год – 400 легковых автомобилей на 1000 человек.

Количество легковых автомобилей ведомственной принадлежности и таксомоторного парка принимается из расчета: на среднесрочную перспективу (2020 год) – 15 автомобилей на 1000 человек; на расчетный срок (2030 год) – 20 автомобилей на 1000 человек.

Исходя из этого общий уровень автомобилизации принимается:

- на среднесрочную перспективу (2020 год) – 375 легковых автомобилей на 1000 человек;
- на расчетный срок (2030 год) – 420 легковых автомобилей на 1000 человек.

ПРИМЕЧАНИЕ: при подготовке генеральных планов поселений, городских округов, а также документации по планировке территории при показателях уровня автомобилизации, отличных от приведенных в данном разделе, следует руководствоваться фактическим показателем уровня автомобилизации (на основании статистических и демографических данных) на момент разработки или корректировки градостроительной документации.

Расчет показателя удельной площади участков наземных стоянок для постоянного хранения легковых автомобилей

156. Исходные данные:

На расчетные сроки норматив обеспеченности объектами для хранения индивидуального автомобильного транспорта составит:

- на среднесрочную перспективу (2020 год) – 360 машино-мест на 1000 человек;
- на расчетный срок (2030 год) – 400 машино-мест на 1000 человек.

Общую обеспеченность стоянками для постоянного хранения автомобилей принимаем 100%. Размеры земельных участков наземных отдельно стоящих автостоянок для хранения легковых автомобилей следует принимать из расчета не менее 25 м² на 1 машино-место.

Расчет:

На среднесрочную перспективу (2020 год):
на 1000 человек: 360 машино-мест × 25 м² = 9 000 м²
на 1 человека: 9 000 м² : 1 000 чел. = 9,0 м²

На расчетный срок (2030 год):
на 1000 человек: 400 машино-мест × 25 м² = 11 500 м²
на 1 человека: 11 500 м² : 1 000 чел. = 11,5 м²

Таким образом, показатели удельной площади участков наземных стоянок для постоянного хранения автомобилей (удельные показатели территории, требуемой под сооружения для постоянного хранения легковых автомобилей) принимаются:

- на среднесрочную перспективу (2020 год) – 9,0 м²/чел.;
- на расчетный срок (2030 год) – 11,5 м²/чел.

Расчет требуемого количества машино-мест для временного хранения легковых автомобилей на приобъектных стоянках у общественных зданий, учреждений, предприятий, вокзалов и на рекреационных территориях

157. Исходные данные:

Уровень автомобилизации в соответствии с расчетом принимается:

- на среднесрочную перспективу (2020 год) – 375 легковых автомобилей на 1000 человек;
- на расчетный период (2030 год) – 420 легковых автомобилей на 1000 человек.

Нормативное количество машино-мест для временного хранения легковых автомобилей на приобъектных стоянках у общественных зданий, учреждений, предприятий, вокзалов, на рекреационных территориях принимается в соответствии с приложением К СП 42.13330.2011 «Градостроительство. Планировка и застройка городских и сельских поселений. Актуализированная редакция СНиП 2.07.01-89*», а также «Пособием по размещению автостоянок, гаражей и предприятий технического обслуживания автомобилей в городах и других населенных пунктах» при уровне автомобилизации 250 легковых автомобилей на 1000 человек.

Расчет:

Исходя из увеличения уровня автомобилизации к 2020 году в 1,5 раза, количество машино-мест для временного хранения легковых автомобилей на приобъектных стоянках принимается с коэффициентом 1,5 (375 легк. авт./1000 чел. : 250 легк. авт./1000 чел. = 1,5)

Исходя из увеличения уровня автомобилизации к 2030 году в 1,68 раза, количество машино-мест для временного хранения легковых автомобилей на приобъектных стоянках принимается с коэффициентом 1,68 (420 легк. авт./1000 чел. : 250 легк. авт./1000 чел. = 1,68)

ГЛАВА 12. Соответствие установленных расчетных показателей требованиям федеральных нормативных правовых и нормативно-технических документов

ТАБЛИЦА 46

Нормативы градостроительного проектирования объектов местного значения поселения, городского округа		
1.	Объекты инженерного обеспечения (электро-, тепло-, газо- и водоснабжения населения, водоотведения) в границах поселения (городского округа)	СП 42.13330.2011, РД 34.20.185-94, СП 50.13330.2011, СП 60.13330.2012, СП 62.13330.2011, СП 42-101-2003, СП 31.13330.2012, ГОСТ Р 51617-2000
2.	Автомобильные дороги местного значения в границах населенных пунктов поселения (в границах городского округа)	СП 42.1333.2011, СП 34.13330.2012
3.	Объекты физической культуры и массового спорта	СП 42.13330.2011, Распоряжение Правительства Российской Федерации от 03.07.1996 № 1063-р
4.	Объекты образования	СП 42.13330.2011, Распоряжение Правительства Российской Федерации от 03.07.1996 № 1063-р, СанПиН 2.4.1.3049-13, СанПиН 2.4.2.2821-10
5.	Объекты здравоохранения	СП 42.13330.2011, СП 158.13330.2014, Распоряжение Правительства Российской Федерации от 03.07.1996 № 1063-р
6.	Объекты культурного наследия местного значения	Федеральный закон от 25.06.2002 № 73-ФЗ «Об объектах культурного наследия (памятников истории и культуры) народов Российской Федерации», Закон Калининградской области от 17.12.2003 № 344 «Об объектах культурного наследия (памятниках истории и культуры) в Калининградской области», СП 42.13330.2011
7.	Объекты культуры и искусства	СП 42.13330.2011, Распоряжение Правительства Российской Федерации от 03.07.1996 № 1063-р
8.	Объекты, необходимые для формирования архивных фондов	СП 42.13330.2011, СП 118.13330.2012
9.	Объекты, необходимые для организации ритуальных услуг, места захоронения	СП 42.13330.2011
10.	Объекты, необходимые для обеспечения населения услугами связи, общественного питания, торговли и бытового обслуживания	СП 42.13330.2011
11.	Объекты муниципального жилищного фонда	Жилищный кодекс Российской Федерации № 188-ФЗ от 29.12.2004, Закон Калининградской области от 21.12.2005 № 706 «О порядке предоставления по договорам социального найма жилых помещений жилищного фонда Калининградской области»
12.	Объекты, необходимые для создания условий для предоставления транспортных услуг населению и организации транспортного обслуживания населения в границах поселения, городского округа	СП 42.13330.2011, расчет
13.	Объекты, необходимые для осуществления мероприятий по территориальной обороне и гражданской обороне, защите населения и территории от чрезвычайных ситуаций природного и техногенного характера; объекты для обеспечения деятельности аварийно-спасательных служб, в том числе поисково-спасательных	СП 42.13330.2011, СП 88.13330.2014, СП 116.13330.2012, СП 58.13330.2012

14.	Объекты, необходимые для осуществления мероприятий по мобилизационной подготовке муниципальных предприятий и учреждений; объекты для организации охраны общественного порядка	СП 42.13330.2011
15.	Объекты, необходимые для обеспечения первичных мер пожарной безопасности в границах	Федеральный закон от 22.07.2008 № 123-ФЗ «Технический регламент о требованиях пожарной безопасности», СП 8.13130.2009, СП 11.13130.2009
16.	Объекты утилизации и переработки бытовых и промышленных отходов	СП 42.13330.2011, СанПиН 2.1.7.1322-03, СП 2.1.7.1038-01, СНиП 2.01.28-85, ГОСТ Р 51617-2000
17.	Объекты, необходимые для создания, развития и обеспечения охраны лечебно-оздоровительных местностей и курортов местного значения	СП 42.13330.2011, Распоряжение Правительства Российской Федерации от 03.07.1996 № 1063-р
18.	Объекты, необходимые для создания условий для развития туризма	СП 42.13330.2011
19.	Объекты материально-технического обеспечения деятельности органов местного самоуправления	СП 42.13330.2011, СП 118.13330.2012

РАЗДЕЛ 3. Правила и область применения расчетных показателей, содержащихся в основной части нормативов градостроительного проектирования городского округа Нижний Тагил

ГЛАВА 1. Область применения расчетных показателей

158. Расчетные показатели минимально допустимого уровня обеспеченности объектами местного значения населения городского округа и расчетные показатели максимально допустимого уровня территориальной доступности таких объектов для населения городского округа, установленные в местных нормативах градостроительного проектирования, применяются при подготовке генерального плана городского округа, документации по планировке территории, правил землепользования и застройки.

Расчетные показатели подлежат применению разработчиком градостроительной документации, заказчиком градостроительной документации и иными заинтересованными лицами при оценке качества градостроительной документации в плане соответствия её решений целям повышения качества жизни населения.

Расчетные показатели минимально допустимого уровня обеспеченности объектами местного значения населения муниципального образования, установленные местными нормативами градостроительного проектирования муниципального образования, не могут быть ниже предельных значений расчетных показателей минимально допустимого уровня обеспеченности объектами местного значения населения муниципального образования, установленных региональными нормативами градостроительного проектирования Свердловской области.

В случае внесения изменений в региональные нормативы градостроительного проектирования, предельные значения расчетных показателей минимально допустимого уровня обеспеченности объектами местного значения станут выше расчетных показателей минимально допустимого уровня обеспеченности объектами местного значения муниципального образования, установленных местными нормативами градостроительного проектирования, то применяются расчетные показатели РНГП Свердловской области, а также показатели нормативных правовых актов Российской Федерации.

Расчетные показатели максимально допустимого уровня территориальной доступности объектов местного значения для населения муниципального образования, установленные местными нормативами градостроительного проектирования муниципального образования, не могут превышать предельные значения расчетных показателей максимально допустимого уровня территориальной доступности объектов местного значения для населения муниципального образования, установленных региональными нормативами градостроительного проектирования Свердловской области.

В случае внесения изменений в местные нормативы градостроительного проектирования, предельные значения расчетных показателей максимально допустимого уровня территориальной доступности объектов местного значения для населения муниципального образования, станут ниже расчетных показателей максимально допустимого уровня территориальной доступности объектов местного значения для населения муниципального образования, установленных местными нормативами градостроительного проектирования, то применяются расчетные показатели РНГП Свердловской области, а также показатели нормативных правовых актов Российской Федерации.

ГЛАВА 2. Показатели объектов местного значения, применяемых при подготовке документов территориального планирования, а также документации по планировке территорий

ТАБЛИЦА 47

Наименование расчетного показателя	Единицы измерения расчетного показателя	ГП	ППТ	ПЗЗ
В области жилищного обеспечения				
Обеспеченность общей жилой площадью	м ² /чел.	+	+	+
Процент застройки территории	(га) в границах земельного участка (%)	+	+	–
Плотность застройки	м ² /га	+	+	–
Плотность населения	чел/га	+	+	+
В области утилизации и переработки бытовых и промышленных отходов				
Размер земельного участка предприятия или сооружения по транспортированию отходов	га/1 тыс. тонн твердых бытовых отходов в год	+	+	+
Плотность застройки предприятий по переработке промышленных отходов	%	+	+	+
Минимальные расстояния от предприятий по переработке промышленных отходов до зданий и сооружений	м	+	+	
Минимальные расстояния от участков захоронения токсичных отходов до зданий и сооружений	м	+	+	
Размер земельного участка скотомогильника (биотермической ямы)	м ²	+	+	+
Минимальные расстояния от объектов утилизации биологических отходов до зданий и сооружений	м	+	+	
Минимальные расстояния от установок термической утилизации биологических отходов до зданий и сооружений	м	+	+	
В области социального и коммунально-бытового обеспечения				
Объекты бытового обслуживания населения на 1 тыс. чел.	рабочее место	+	+	+
Гостиница	мест на 1000 жителей	+	+	+
Кладбище	га на 1000 жителей	+	+	+
Здания и сооружения культурного назначения различных конфессий	единиц на 1000 верующих	+	+	+
В области рекреации и отдыха				
Озелененные территории общего пользования	м ² /чел.	+	+	
Размер земельного участка объектов озеленения рекреационного назначения	га	+	+	+
Площадь озеленения территорий объектов рекреационного назначения	%	+	+	
Уровень территориальной доступности объектов озеленения общего пользования для населения	мин, м	+	+	
В области объектов улично-дорожной сети и объектов общественного транспорта				
Плотность улично-дорожной сети	км/км ²	+	–	–

Плотность сети линий наземного общественного пассажирского транспорта	км/км ²	+	-	-
Расстояния между остановочными пунктами	м	+	+	-
Уровень автомобилизации	авт на 1000 жителей	+	-	-
Общая обеспеченность стоянками для постоянного хранения автомобилей	%	+	+	-
Места хранения автомобилей за пределами жилой территории	%	+	+	-
Размеры земельных участков для наземных стоянок	м ² /чел.	+	+	-
Места хранения в гаражах-боксах на отдельных земельных участках	%	+	+	-
Размеры площади земельных участков гаражей	м ² на одно машиноместо	+	+	-
В области энергетики и инженерной инфраструктуры				
Площадь земельного участка, отводимого для подстанций напряжением выше 35 кВ до 220 кВ	м ²	+	+	-
Площадь земельного участка для размещения газораспределительных станций	га	+	+	-
Площадь земельного участка для размещения антенно-мачтового сооружения	га	+	+	-
Полоса земли для прокладки кабелей линии связи	м	-	+	-
Ширина полосы земель для одного подземного трубопровода	м	-	+	-
Ширина полос земель для электрических сетей напряжением выше 35 кВ до 220 кВ	м	-	+	-
Уровень обеспеченности централизованным электроснабжением	%	+	+	-
Укрупненный показатель электропотребления	кВт*ч/чел. в год	+	+	-
Норматив потребления коммунальных услуг по электроснабжению	кВт*ч/чел. в месяц	+	+	-
Площадь земельного участка, отводимого для подстанций напряжением до 35 кВ включительно	м ²	+	+	-
Площадь земельного участка, отводимого для трансформаторных подстанций и распределительных пунктов	м ²	+	+	-
Ширина полос земель для электрических сетей напряжением до 35 кВ включительно	м	-	+	-
Уровень обеспеченности централизованным теплоснабжением в пределах радиусов эффективного теплоснабжения источников тепла	%	+	+	-
Площадь земельного участка для отдельно стоящих котельных в зависимости от теплопроизводительности	га	+	+	-
Удельные расходы тепла на отопление жилых зданий	ккал/ч на 1 м ² общей площади здания	+	+	-
Удельные расходы тепла на отопление административных и общественных зданий	ккал/ч на 1 м ² общей площади здания	+	+	-
Удельные расходы природного и сжиженного газа для различных коммунальных нужд	м ³ /чел в год	+	+	-
Площадь земельного участка для размещения пунктов редуцирования газа	м ²	+	+	-
Площадь земельного участка для размещения газонаполнительной станции (ГНС)	га	+	+	-
Площадь земельных участков газонаполнительных пунктов и промежуточных складов баллонов не более	га	+	+	-
Ширина полосы земель для одного подземного трубопровода	м	-	+	-
Уровень обеспеченности централизованным водоснабжением	%	+	+	-
Площадь земельного участка для размещения станций очистки воды в зависимости от их производительности	га	+	+	-
Показатель удельного водопотребления	куб. м/мес. (куб. м/год) (л/сут.) на 1 чел.	+	+	-
Уровень обеспеченности централизованным водоотведением для общественно-деловой и жилой застройки	%	+	+	-
Площадь земельного участка для размещения станций очистки воды в зависимости от их производительности	га	+	+	-
Показатель удельного водоотведения	куб. м/мес. (куб. м/год) (л/сут.) на 1 чел.	+	+	-
Уровень охвата населения стационарной или мобильной связью	%	+	+	-
Уровень охвата населения доступом в интернет	%	+	+	-
Скорость передачи данных на пользовательское оборудование с использованием волоконно-оптической линии связи	Мбит/сек.	+	+	-
В области образования				
Уровень обеспеченности дошкольными образовательными организациями	мест на 1000 жителей	+	+	-
Уровень территориальной доступности дошкольных образовательных организаций	м; мин.	-	+	-
Уровень обеспеченности общеобразовательными организациями	мест на 1000 жителей	+	+	-
Уровень территориальной доступности общеобразовательных организаций	м; мин.	-	+	-
В области здравоохранения				
Круглосуточные стационары	коек на 1000 жителей	+	+	-
Амбулаторно-поликлинические учреждения	посещений в смену на 1000 жителей	+	+	-
Дневные стационары	койко-дней в год на 1000 жителей	+	+	-
Скорая медицинская помощь	вызовов в год на 1000 жителей	+	+	-
В области культуры				
Учреждения культурно-досугового типа	мест на 1000 жителей	+	+	+
Помещения для культурно-массовой работы, досуга и любительской деятельности	м ² площади на 1000 жителей	+	+	+
Клубы	мест на 1000 жителей	+	+	+
Объем книжного фонда	экз/чел	+	+	+
В области социального обеспечения				
Дома-интернаты для престарелых и инвалидов	мест на 1000 жителей	+	+	+
Дома-интернаты для детей-инвалидов	мест на 1000 жителей	+	+	+
Реабилитационные центры для детей и подростков с ограниченными возможностями	центр на 1 тыс. детей	+	+	+
Территориальные центры социальной помощи семье и детям	мест на 1000 жителей	+	+	+
В области физической культуры и спорта				
Спортивный зал общего пользования	м ² общей площади пола на тысячу жителей	+	+	+

Бассейн общего пользования	м ² площади зеркала воды на тысячу жителей	+	+	+
Открытая спортплощадка, расположенная на озелененных территориях общего пользования, всего	количество м ² земельных участков из расчета на одного жителя	+	+	-
Спортивное сооружение общего пользования	м ² /тыс.чел	+	+	+
Детские и юношеские спортивные школы	мест на 1000 жителей	+	+	-
В области предупреждения ЧС и ликвидации их последствий				
Объекты пожарной охраны противопожарной службы	объект/автомобиль	-	-	-
Размер земельного участка объектов пожарной охраны	га/автомобиль	+	+	+
Объекты добровольной и муниципальной пожарной охраны	объект/ автомобиль	+	-	-
Размер земельного участка объектов добровольной и муниципальной пожарной охраны	га/автомобиль	+	+	+
Размеры противопаводковых дамб	м	+	+	-

ГЛАВА 3. Перечень принятых сокращений и единиц измерения

Обозначение	Наименование единицы измерения
чел.	человек
ПЗЗ	правила землепользования и застройки
ППТ	проект планировки территории
ГПЗУ	градостроительный план земельного участка
тыс.	тысяча
ед. изм.	единиц измерения
м	метр
км	километр
га	гектар
кг.	килограмм
м ²	квадратный метр
м ³	кубический метр
т	тонна
кВ	киловольт
%	проценты
Гкал/час	гигакалория в час
кВт/чел	киловатт на человека
кВт*ч/чел в мес	киловатт в час на человека в месяц
МДж	мега джоулей
Мбит/сек	мегабит в секунду
км/час	километр в час
м ³ /сут.	кубический метр в сутки
м ³ /год	кубический метр в год
тыс. м ²	тысяча квадратных метров
м ³ /сут.	тысяча кубических метров в сутки
ПДК	предельно допустимая концентрация
ПДУ	предельно допустимый уровень
СЗЗ	санитарно защитная зона
дБА	децибел акустический
м ² /чел.	квадратных метров на человека
м ² /учащ.	квадратных метров на учащегося
м ² /тыс. человек	квадратных метров на тысячу человек
чел./га	человек на гектар
раб./дней	рабочих дней
т/сут.	тонн в сутки
тыс. т/год	тысяча тонн в год
мин.	минуты
тыс. м ² общ. пл./га	тысяча квадратных метров общей площади на гектар
г.	год

ГЛАВА 4. Перечень нормативных правовых актов и нормативно-технических документов

Градостроительный кодекс Российской Федерации, Гражданский кодекс Российской Федерации, Жилищный кодекс Российской Федерации, Земельный кодекс Российской Федерации, Водный кодекс Российской Федерации, Лесной кодекс Российской Федерации, Закон Российской Федерации от 21 февраля 1992 года № 2395-1 «О недрах», Закон Российской Федерации от 1 апреля 1993 года № 4730-1 «О Государственной границе Российской Федерации», Федеральный закон от 21 декабря 1994 года № 68-ФЗ «О защите населения и территорий от чрезвычайных ситуаций природного и техногенного характера», Федеральный закон от 21 декабря 1994 года № 69-ФЗ «О пожарной безопасности», Федеральный закон от 23 февраля 1995 года № 26-ФЗ «О природных лечебных ресурсах, лечебно-оздоровительных местностях и курортах», Федеральный закон от 14 марта 1995 года № 33-ФЗ «Об особо охраняемых природных территориях», Федеральный закон от 24 апреля 1995 года № 52-ФЗ «О животном мире», Федеральный закон от 28 декабря 2013 года № 442-ФЗ «Об основах социального обслуживания граждан в Российской Федерации», Федеральный закон от 24 ноября 1995 года № 181-ФЗ «О социальной защите инвалидов в Российской Федерации», Федеральный закон от 10 декабря 1995 года № 196-ФЗ «О безопасности дорожного движения», Федеральный закон от 9 января 1996 года № 3-ФЗ «О радиационной безопасности населения», Федеральный закон от 10 января 1996 года № 4-ФЗ «О мелиорации земель», Федеральный закон от 12 января 1996 года № 8-ФЗ «О погребении и похоронном деле», Федеральный закон от 21 июля 1997 года № 116-ФЗ «О промышленной безопасности опасных производственных объектов», Федеральный закон от 15 апреля 1998 года № 66-ФЗ «О садоводческих, огороднических и дачных некоммерческих объединениях граждан», Федеральный закон от 24 июня 1998 года № 89-ФЗ «Об отходах производства и потребления», Федеральный закон от 12 февраля 1998 года № 28-ФЗ «О гражданской обороне», Федеральный закон от 30 марта 1999 года № 52-ФЗ «О санитарно-эпидемиологическом благополучии населения», Федеральный закон от 31 марта 1999 года № 69-ФЗ «О газоснабжении в Российской Федерации», Федеральный закон от 4 мая 1999 года № 96-ФЗ «Об охране атмосферного воздуха», Федеральный закон от 6 октября 1999 года № 184-ФЗ «Об общих принципах организации законодательных (представительных) и исполнительных органов государственной власти субъектов Российской Федерации», Федеральный закон от 29 декабря 1999 года № 218-ФЗ «Об общем числе мировых судей и количестве судебных участков в субъектах Российской Федерации», Федеральный закон от 10 января 2002 года № 7-ФЗ «Об охране окружающей среды», Федеральный закон от 25 июня 2002 года № 73-ФЗ «Об объектах культурного наследия (памятниках истории и культуры) народов Российской Федерации», Федеральный закон от 27 декабря 2002 года № 184-ФЗ «О техническом регулировании», Федеральный закон от 10 января 2003 года № 17-ФЗ «О железнодорожном транспорте в Российской Федерации».

Федеральный закон от 26 марта 2003 года № 35-ФЗ «Об электроэнергетике»,
Федеральный закон от 7 июля 2003 года № 126-ФЗ «О связи»,
Федеральный закон от 6 октября 2003 года № 131-ФЗ «Об общих принципах организации местного самоуправления в Российской Федерации»,
Федеральный закон от 20 декабря 2004 года № 166-ФЗ «О рыболовстве и сохранении водных биологических ресурсов»,
Федеральный закон от 21 декабря 2004 года № 172-ФЗ «О переводе земель или земельных участков из одной категории в другую»,
Федеральный закон от 8 ноября 2007 года № 257-ФЗ «Об автомобильных дорогах и о дорожной деятельности в Российской Федерации и о внесении изменений в отдельные законодательные акты Российской Федерации»,
Федеральный закон от 4 декабря 2007 года № 329-ФЗ «О физической культуре и спорте»,
Федеральный закон от 22 июля 2008 года № 123-ФЗ «Технический регламент о требованиях пожарной безопасности»,
Федеральный закон от 23 ноября 2009 года № 261-ФЗ «Об энергосбережении и о повышении энергетической эффективности и о внесении изменений в отдельные законодательные акты Российской Федерации»,
Федеральный закон от 30 декабря 2009 года № 384-ФЗ «Технический регламент о безопасности зданий и сооружений»,
Федеральный закон от 27 июля 2010 года № 190-ФЗ «О теплоснабжении»,
Федеральный закон от 11 июля 2011 года № 190-ФЗ «Об обращении с радиоактивными отходами и о внесении изменений в отдельные законодательные акты Российской Федерации»,
Федеральный закон от 7 декабря 2011 года № 416-ФЗ «О водоснабжении и водоотведении»,
Распоряжение Правительства Российской Федерации от 3 июля 1996 года № 1063-р «О социальных нормативах и нормах»,
Распоряжение Правительства Российской Федерации от 19 октября 1999 года № 1683-р «О методике определения нормативной потребности субъектов Российской Федерации в объектах социальной инфраструктуры»,
Распоряжение Правительства Российской Федерации от 22 февраля 2008 года № 215-р «О Генеральной схеме размещения объектов электроэнергетики до 2020 года»,
Распоряжение Правительства Российской Федерации от 17 июня 2008 года № 877-р «О Стратегии развития железнодорожного транспорта в Российской Федерации до 2030 года»,
Распоряжение Правительства Российской Федерации от 17 ноября 2008 года № 1662-р «О Концепции долгосрочного социально-экономического развития Российской Федерации на период до 2020 года»,
Распоряжение Правительства Российской Федерации от 22 ноября 2008 года № 1734-р «О Транспортной стратегии Российской Федерации»,
Распоряжение Правительства Российской Федерации от 13 ноября 2009 года № 1715-р «Об Энергетической стратегии России на период до 2030 года»,
Распоряжение Правительства Российской Федерации от 22 декабря 2011 года № 2322-р «Об утверждении Концепции развития системы особо охраняемых природных территорий федерального значения на период до 2020 года»,
Постановление Министерства строительства Российской Федерации и Министерства социальной защиты населения Российской Федерации от 11 ноября 1994 года № 18-27/1-4403-15 «О дополнительных мерах по обеспечению жизнедеятельности престарелых и инвалидов при проектировании, строительстве и реконструкции зданий и сооружений»,
Приказ Министерства природных ресурсов и экологии Российской Федерации от 3 марта 2010 года № 59 «Об утверждении Административного регламента предоставления Федеральным агентством по недропользованию государственной услуги по выдаче заключений об отсутствии полезных ископаемых в недрах под участком предстоящей застройки и разрешения на осуществление застройки площадей залегания полезных ископаемых, а также размещение в местах их залегания подземных сооружений»,
Приказ Министерства регионального развития Российской Федерации от 27 декабря 2011 года № 613 «Об утверждении Методических рекомендаций по разработке норм и правил по благоустройству территорий муниципальных образований»,
Приказ Министерства регионального развития Российской Федерации от 30.01.2012 года № 19 «Об утверждении требований к описанию и отображению в документах территориального планирования объектов федерального значения, объектов регионального значения, объектов местного значения»,
Приказ Министерства транспорта Российской Федерации от 6 августа 2008 года № 126 «Об утверждении Норм отвода земельных участков, необходимых для формирования полосы отвода железных дорог, а также норм расчета охранных зон железных дорог»,
Приказ Министерства транспорта Российской Федерации от 21 декабря 2010 года № 286 «Об утверждении Правил технической эксплуатации железных дорог Российской Федерации»,
Приказ Министерства транспорта Российской Федерации от 4 марта 2011 года № 69 «Об утверждении Федеральных авиационных правил «Требования к посадочным площадкам, расположенным на участке земли или акватории»,
Приказ Министерства промышленности и торговли Российской Федерации № 248, Приказ Министерства сельского хозяйства Российской Федерации № 482 от 31 октября 2008 года «Об утверждении Стратегии развития лесного комплекса Российской Федерации на период до 2020 года»,
Приказ Министерства юстиции Российской Федерации от 26 ноября 2008 года № 275 «Об утверждении Порядка определения количества должностей нотариусов в нотариальном округе»,
Приказ Федеральной службы по экологическому, технологическому и атомному надзору (Ростехнадзор) от 11 марта 2013 года № 96 «Об утверждении Федеральных норм и правил в области промышленной безопасности «Общие правила взрывобезопасности для взрывопожароопасных химических, нефтехимических и нефтеперерабатывающих производств»,
ГОСТ 17.1.3.06-82 Охрана природы. Гидросфера. Общие требования к охране подземных вод,
ГОСТ 17.1.3.13-86 Охрана природы. Гидросфера. Общие требования к охране поверхностных вод от загрязнения,
ГОСТ 17.1.5.02-80 Охрана природы. Гидросфера. Гигиенические требования к зонам рекреации водных объектов,
ГОСТ 17.6.3.01-78* Охрана природы. Флора. Охрана и рациональное использование лесов, зеленых зон городов. Общие требования,
ГОСТ 9238-2013 Габариты железнодорожного подвижного состава и приближения строений,
ГОСТ 22283-2014 Шум авиационный. Допустимые уровни шума на территории жилой застройки и методы его измерения,
ГОСТ 24451-80 Тоннели автодорожные. Габариты приближения строений и оборудования,
ГОСТ Р 22.0.06-95 Безопасность в чрезвычайных ситуациях. Источники природных чрезвычайных ситуаций. Поражающие факторы. Номенклатура параметров поражающих воздействий,
ГОСТ Р 22.0.07-95 Безопасность в чрезвычайных ситуациях. Источники техногенных чрезвычайных ситуаций. Классификация и номенклатура поражающих факторов и их параметров,
ГОСТ Р 22.1.02-95 Безопасность в чрезвычайных ситуациях. Мониторинг и прогнозирование,
ГОСТ Р 51617-2000 Жилищно-коммунальные услуги. Общие технические условия,
ГОСТ Р 52143-2013 Социальное обслуживание населения. Основные виды социальных услуг,
ГОСТ Р 52289-2004 Технические средства организации дорожного движения. Правила применения дорожных знаков, разметки, светофоров, дорожных ограждений и направляющих устройств,
ГОСТ Р 52398-2005 Классификация автомобильных дорог. Основные параметры и требования,
ГОСТ Р 52399-2005 Геометрические элементы автомобильных дорог,
ГОСТ Р 52498-2005 Социальное обслуживание населения. Классификация учреждений социального обслуживания,
ГОСТ Р 52748-2007 Дороги автомобильные общего пользования. Нормативные нагрузки, расчетные схемы нагружения и габариты приближения,
СН 452-73 Нормы отвода земель для магистральных трубопроводов,
СН 456-73 Нормы отвода земель для магистральных водоводов и канализационных коллекторов,
СН 457-74 Нормы отвода земель для аэропортов,
СН 461-74 Нормы отвода земель для линий связи,
СНиП 2.01.28-85 Полигоны по обезвреживанию и захоронению токсичных промышленных отходов. Основные положения по проектированию,
СНиП 2.01.51-90 Инженерно-технические мероприятия гражданской обороны,
СНиП 2.06.15-85 Инженерная защита территории от затопления и подтопления,
СНиП 11-04-2003 Инструкция о порядке разработки, согласования, экспертизы и утверждения градостроительной документации,
СНиП 31-04-2001 Складские здания,
СНиП 31-05-2003 Общественные здания административного назначения,
СП 8.13130.2009 Системы противопожарной защиты. Источники наружного противопожарного водоснабжения. Требования пожарной безопасности,
СП 11-107-98 Порядок разработки и состава раздела «Инженерно-технические мероприятия гражданской обороны. Мероприятия по предупреждению чрезвычайных ситуаций» проектов строительства,
СП 11-112-2001 Порядок разработки и состав раздела «Инженерно-технические мероприятия гражданской обороны. Мероприятия по предупреждению чрезвычайных ситуаций» градостроительной документации для территорий городских и сельских поселений, других муниципальных образований,
СП 11.13130.2009 Места дислокации подразделений пожарной охраны. Порядок и методика определения,
СП 18.13330.2011 Генеральные планы промышленных предприятий. Актуализированная редакция СНиП II-89-80*,
СП 19.13330.2011 Генеральные планы сельскохозяйственных предприятий. Актуализированная редакция СНиП II-97-76,

СП 21.13330.2012 Здания и сооружения на подрабатываемых территориях и просадочных грунтах. Актуализированная редакция СНиП 2.01.09-91,
СП 30-102-99 Планировка и застройка территорий малоэтажного жилищного строительства,
СП 31-103-99 Проектирование и строительство зданий, сооружений и комплексов православных храмов,
СП 31-102-99 Требования доступности общественных зданий и сооружений для инвалидов и других маломобильных посетителей,
СП 31-110-2003 Проектирование и монтаж электроустановок жилых и общественных зданий,
СП 31.13330.2012 Водоснабжение. Наружные сети и сооружения. Актуализированная редакция СНиП 2.04.02-84*,
СП 32.13330.2012 Канализация. Наружные сети и сооружения. Актуализированная редакция СНиП 2.04.03-85,
СП 34.13330.2012 Автомобильные дороги. Актуализированная редакция СНиП 2.05.02-85*,
СП 35-101-2001 Проектирование зданий и сооружений с учетом доступности для маломобильных групп населения. Общие положения,
СП 35-102-2001 Жилая среда с планировочными элементами, доступными инвалидам,
СП 35-103-2001 Общественные здания и сооружения, доступные маломобильным посетителям,
СП 35-105-2002 Реконструкция городской застройки с учетом доступности для инвалидов и других маломобильных групп населения,
СП 35-106-2003 Расчет и размещение учреждений социального обслуживания пожилых людей,
СП 35.13330.2011 Мосты и трубы. Актуализированная редакция СНиП 2.05.03-84*,
СП 36.13330.2012 Магистральные трубопроводы. Актуализированная редакция СНиП 2.05.06-85*,
СП 37.13330.2012 Промышленный транспорт. Актуализированная редакция СНиП 2.05.07-91*,
СП 42.13330.2011 Градостроительство. Планировка и застройка городских и сельских поселений. Актуализированная редакция СНиП 2.07.01-89*,
СП 44.13330.2011 Административные и бытовые здания. Актуализированная редакция СНиП 2.09.04-87*,
СП 54.13330.2011 Здания жилые многоквартирные. Актуализированная редакция СНиП 31-01-2003,
СП 55.13330.2011 Дома жилые одноквартирные. Актуализированная редакция СНиП 31-02-2001,
СП 56.13330.2011 Производственные здания. Актуализированная редакция СНиП 31-03-2001,
СП 59.13330.2012 Доступность зданий и сооружений для маломобильных групп населения. Актуализированная редакция СНиП 35-01-2001,
СП 62.13330.2011* Газораспределительные системы. Актуализированная редакция СНиП 42-01-2002,
СП 89.13330.2012 Котельные установки. Актуализированная редакция СНиП II-35-76,
СП 90.13330.2012 Электростанции тепловые. Актуализированная редакция СНиП II-58-75,
СП 98.13330.2012 Трамвайные и троллейбусные линии. Актуализированная редакция СНиП 2.05.09-90,
СП 113.13330.2012 Стоянки автомобилей. Актуализированная редакция СНиП 21-02-99*,
СП 116.13330.2012 Инженерная защита территорий, зданий и сооружений от опасных геологических процессов. Основные положения. Актуализированная редакция СНиП 22-02-2003,
СП 118.13330.2012 Общественные здания и сооружения. Актуализированная редакция СНиП 31-06-2009,
СП 121.13330.2012 Аэродромы. Актуализированная редакция СНиП 32-03-96,
СП 124.13330.2012 Тепловые сети. Актуализированная редакция СНиП 41-02-2003,
СП 131.13330.2012 Строительная климатология. Актуализированная редакция СНиП 23-01-99*,
СП 134.13330.2012 Системы электросвязи зданий и сооружений. Основные положения проектирования,
СП 144.13330.2012 Центры и отделения гериатрического обслуживания. Правила проектирования,
СП 145.13330.2012 Дома-интернаты. Правила проектирования,
СП 146.13330.2012 Геронтологические центры, дома сестринского ухода, хосписы. Правила проектирования,
СП 150.13330.2012 Дома-интернаты для детей-инвалидов. Правила проектирования,
СП 152.13330.2012 Здания судов общей юрисдикции. Правила проектирования,
СП 155.13130.2014 Склады нефти и нефтепродуктов. Противопожарные нормы. Склады нефти и нефтепродуктов. Требования пожарной безопасности,
СП 158.13330.2014 Здания и помещения медицинских организаций. Правила проектирования,
СанПиН 2.1.2882-11 Гигиенические требования к размещению, устройству и содержанию кладбищ, зданий и сооружений похоронного назначения,
СанПиН 2.1.2.2645-10 Санитарно-эпидемиологические требования к условиям проживания в жилых зданиях и помещениях,
СанПиН 2.1.3.2630-10 Санитарно-эпидемиологические требования к организациям, осуществляющим медицинскую деятельность,
СанПиН 2.1.4.1110-02 Зоны санитарной охраны источников водоснабжения и водопроводов питьевого назначения,
СанПиН 2.1.4.1175-02 Гигиенические требования к качеству воды нецентрализованного водоснабжения. Санитарная охрана источников,
СанПиН 2.1.5.980-00 Гигиенические требования к охране поверхностных вод,
СанПиН 2.1.6.1032-01 Гигиенические требования к обеспечению качества атмосферного воздуха населенных мест,
СанПиН 2.1.7.1287-03 Санитарно-эпидемиологические требования к качеству почвы,
СанПиН 2.1.7.1322-03 Гигиенические требования к размещению и обезвреживанию отходов производства и потребления,
СанПиН 2.1.7.2790-10 Санитарно-эпидемиологические требования к обращению с медицинскими отходами,
СанПиН 2.1.8/2.2.4.1190-03 Гигиенические требования к размещению и эксплуатации средств сухопутной подвижной радиосвязи,
СанПиН 2.2.1/2.1.1.1076-01 Гигиенические требования к инсоляции и солнцезащите помещений жилых и общественных зданий и территорий,
СанПиН 2.2.1/2.1.1.1200-03 Санитарно-защитные зоны и санитарная классификация предприятий, сооружений и иных объектов. Новая редакция,
СанПиН 2.2.1/2.1.1.1278-03 Гигиенические требования к естественному, искусственному и совмещенному освещению жилых и общественных зданий,
СанПиН 2.4.1.3049-13 Санитарно-эпидемиологические требования к устройству, содержанию и организации режима работы дошкольных образовательных организаций,
СанПиН 2.4.2.2821-10 Санитарно-эпидемиологические требования к условиям и организации обучения в общеобразовательных учреждениях,
СанПиН 2.4.2.2843-11 Санитарно-эпидемиологические требования к устройству, содержанию и организации работы детских санаториев,
СанПиН 2.4.3.1186-03 Санитарно-эпидемиологические требования к организации учебно-производственного процесса в общеобразовательных учреждениях начального профессионального образования,
СанПиН 2.4.4.1204-03 Санитарно-эпидемиологические требования к устройству, содержанию и организации режима работы загородных стационарных учреждений отдыха и оздоровления детей,
СанПиН 2.4.4.1251-03 Санитарно-эпидемиологические требования к учреждениям дополнительного образования детей (внешкольные учреждения),
СанПиН 2.6.1.2523-09 (НРБ-99/2009) Нормы радиационной безопасности,
СанПиН 2.6.1.2800-10 Гигиенические требования по ограничению облучения населения за счет природных источников ионизирующего излучения,
СанПиН 2971-84 Санитарные нормы и правила защиты населения от воздействия электрического поля, создаваемого воздушными линиями электропередачи переменного тока промышленной частоты,
СанПиН 3907-85 Санитарные правила проектирования, строительства и эксплуатации водохранилищ,
СанПиН 42-128-4690-88 Санитарные правила содержания территорий населенных мест,
СанПиН 983-72 Санитарные правила устройства и содержания общественных уборных,
СН 2.2.4/2.1.8.562-96 Шум на рабочих местах, в помещениях жилых, общественных зданий и на территории жилой застройки,
СН 2.2.4/2.1.8.566-96 Производственная вибрация, вибрация в помещениях жилых и общественных зданий. Санитарные нормы,
СП 2.1.7.1038-01 Гигиенические требования к устройству и содержанию полигонов для твердых бытовых отходов,
СП 2.2.1.1312-03 Гигиенические требования к проектированию вновь строящихся и реконструируемых промышленных предприятий,
РД 34.20.185-94 (СО 153-34.20.185-94) Инструкция по проектированию городских электрических сетей,
РД 45.120-2000 (НТП 112-2000) Нормы технологического проектирования. Городские и сельские телефонные сети,
РДС 30-201-98 Инструкция о порядке проектирования и установления красных линий в городах и других поселениях Российской Федерации,
РДС 35-201-99 Порядок реализации требований доступности для инвалидов к объектам социальной инфраструктуры,
МДС 30-1.99 Методические рекомендации по разработке схем зонирования территории городов,
МДС 35-1.2000 Рекомендации по проектированию окружающей среды, зданий и сооружений с учетом потребностей инвалидов и других маломобильных групп населения. Выпуск 1. «Общие положения»,
МДС 35-2.2000 Рекомендации по проектированию окружающей среды, зданий и сооружений с учетом потребностей инвалидов и других маломобильных групп населения. Выпуск 2. «Градостроительные требования»,
НПБ 101-95 Нормы проектирования объектов пожарной охраны,
НПБ 111-98* Автозаправочные станции. Требования пожарной безопасности.

НИЖНЕТАГИЛЬСКАЯ ГОРОДСКАЯ ДУМА
СЕДЬМОЙ СОЗЫВ
Шестое заседание
РЕШЕНИЕ
от 21.12.2017 № 90-П

Об утверждении Правил обработки персональных данных, устанавливающие процедуры, направленные на выявление и предотвращение нарушений законодательства Российской Федерации в сфере персональных данных, а также определяющие для каждой цели обработки персональных данных содержание обрабатываемых персональных данных, категории субъектов, персональные данные которых обрабатываются, сроки их обработки и хранения, порядок уничтожения при достижении целей обработки или при наступлении иных законных оснований в Нижнетагильской городской Думе

В целях реализации Федерального закона от 27 июня 2006 года № 152-ФЗ «О персональных данных» и постановления Правительства Российской Федерации от 21.03.2012 года № 211 «Об утверждении перечня мер, направленных на обеспечение выполнения обязанностей, предусмотренных Федеральным законом «О персональных данных» и принятыми в соответствии с ним нормативными правовыми актами, операторами, являющимися государственными или муниципальными органами», а также в целях организации работ по обработке персональных данных в аппарате Нижнетагильской городской Думы, руководствуясь статьей 21 Устава города Нижний Тагил,

Нижнетагильская городская Дума РЕШИЛА:

1. Утвердить Правила обработки персональных данных, устанавливающие процедуры, направленные на выявление и предотвращение нарушений законодательства Российской Федерации в сфере персональных данных, а также определяющие для каждой цели обработки персональных данных содержание обрабатываемых персональных данных категории субъектов, персональные данные которых обрабатываются, сроки их обработки и хранения, порядок уничтожения при достижении целей обработки или при наступлении иных законных оснований в Нижнетагильской городской Думе (*прилагается*).

2. Настоящее Решение вступает в силу со дня его подписания.

3. Опубликовать настоящее Решение в газете «Тагильский рабочий» и разместить на официальном сайте города Нижний Тагил.

4. Контроль за исполнением настоящего Решения возложить на постоянную комиссию Нижнетагильской городской Думы по местному самоуправлению, общественной безопасности и информационной политике (Раудштейн В. А.).

А. А. ПЫРИН,

Председатель Нижнетагильской городской Думы.

ПРИЛОЖЕНИЕ

УТВЕРЖДЕНЫ

Решением Нижнетагильской городской Думы от 21.12.2017 № 90-П

ПРАВИЛА

обработки персональных данных, устанавливающие процедуры, направленные на выявление и предотвращение нарушений законодательства Российской Федерации в сфере персональных данных, а также определяющие для каждой цели обработки персональных данных содержание обрабатываемых персональных данных, категории субъектов, персональные данные которых обрабатываются, сроки их обработки и хранения, порядок уничтожения при достижении целей обработки или при наступлении иных законных оснований в Нижнетагильской городской Думе

РАЗДЕЛ 1. Общие положения

1. Настоящие Правила устанавливают процедуры, направленные на выявление и предотвращение нарушений законодательства Российской Федерации в сфере персональных данных, а также определяющие для каждой цели обработки персональных данных содержание обрабатываемых персональных данных, категории субъектов, персональные данные которых обрабатываются, сроки их обработки и хранения, порядок уничтожения при достижении целей обработки или при наступлении иных законных оснований в Нижнетагильской городской Думе (далее – городская Дума).

РАЗДЕЛ 2. Процедуры, направленные на выявление и предотвращение нарушений законодательства Российской Федерации в сфере персональных данных

2. В городской Думе используются следующие процедуры, направленные на выявление и предотвращение нарушений законодательства Российской Федерации в сфере персональных данных:

– ознакомление муниципального служащего аппарата городской Думы, непосредственно осуществляющих обработку персональных данных, с положениями законодательства Российской Федерации в сфере персональных данных, в том числе требованиями к защите персональных данных, правовыми актами городской Думы по вопросам обработки персональных данных, и (или) обучение указанных муниципальных служащих;

– осуществление внутреннего контроля и (или) аудита соответствия обработки персональных данных, принимаемых мер по обеспечению безопасности персональных данных и уровня защищенности информационных систем персональных данных Федеральному закону «О персональных данных» и принятым в соответствии с ним нормативным правовым актам, требованиям к защите персональных данных, правовым актам городской Думы.

РАЗДЕЛ 3. Меры, принимаемые по обеспечению безопасности персональных данных

3. Обеспечение безопасности персональных данных достигается, в частности:

– определением угроз безопасности персональных данных при их обработке в информационных системах персональных данных;

– применением организационных и технических мер по обеспечению безопасности персональных данных при их обработке в информационных системах персональных данных, необходимых для выполнения требований к защите персональных данных, исполнение которых обеспечивает установленные Правительством Российской Федерации уровни защищенности персональных данных;

– применением прошедших в установленном порядке процедуру оценки соответствия средств защиты информации;

– оценкой эффективности принимаемых мер по обеспечению безопасности персональных данных до ввода в эксплуатацию информационной системы персональных данных;

– учетом машинных носителей персональных данных;

– обнаружением фактов несанкционированного доступа к персональным данным и принятием мер;

– восстановлением персональных данных, модифицированных или уничтоженных вследствие несанкционированного доступа к ним;

– установлением правил доступа к персональным данным, обрабатываемым в информационной системе персональных данных, а также обеспечением регистрации и учета всех действий, совершаемых с персональными данными в информационной системе персональных данных.

РАЗДЕЛ 4. Цели обработки персональных данных, содержание обрабатываемых персональных данных, категории субъектов, персональные данные которых обрабатываются

4. Цели обработки персональных данных в городской Думе:

– обеспечение трудового законодательства, законодательства о муниципальной службе и противодействия коррупции;

– содействие гражданину в назначении на должность муниципальной службы (в приеме на работу) в прохождении муниципальной службы (работы), а также оказание содействия лицу, замещающему муниципальную должность (депутаты) в городской Думе;

– рассмотрение заявлений и обращений граждан, поступающих в городскую Думу.

5. К субъектам, персональные данные которых обрабатываются в городской Думе, относятся:

– лица, замещающие муниципальные должности – депутаты городской Думы;

– помощники депутатов городской Думы;

– муниципальные служащие и работники городской Думы, а также члены их семей;

– уволенные с муниципальной службы работники по основаниям, предусмотренным действующим законодательством;

– граждане, претендующие на замещение вакантных должностей муниципальной службы, на включение в кадровый резерв на замещение вакантной должности;

– граждане, осуществляющие выполнение работ (оказание услуг) по гражданско-правовым договорам, а также лица, состоящие в иных договорных отношениях с городской Думой;

– награждаемые (поощряемые) муниципальные служащие аппарата Нижнетагильской городской Думы;

– граждане, обратившиеся в городскую Думу в порядке, установленном законодательством.

Обработка персональных данных осуществляется с согласия субъекта персональных данных на обработку его персональных данных по форме, согласно Приложению № 1 к настоящим Правилам.

Субъекту персональных данных разъясняются последствия отказа предоставить свои персональные данные в городскую Думу по форме, согласно Приложению № 2 к настоящим Правилам.

6. К сведениям, относящимся к обрабатываемым персональным данным в городской Думе, относятся:

– фамилия, имя, отчество;

– год, месяц, число и место рождения;

– пол;

– адрес места жительства (места пребывания);

– номер контактного телефона;

– семейное положение, состав семьи;

– место работы, жительства или учебы членов семьи и родственников;

– сведения об образовании;

– должность;

– сведения из документа, удостоверяющего личность гражданина;

– номер страхового свидетельства государственного пенсионного страхования;

– гражданство;

– сведения о наличии допуска к государственной тайне;

– сведения о трудовой деятельности;

– сведения о судимостях;

– идентификационный номер налогоплательщика;

– сведения о состоянии здоровья в части наличия (отсутствия) заболевания, препятствующего поступлению на муниципальную службу;

– сведения об отношении к воинской обязанности;

– сведения о наличии классного чина муниципальной службы;

– сведения о результатах аттестации;

– сведения о нахождении в кадровом резерве аппарата городской Думы;

– сведения о примененных поощрениях и награждениях;

– сведения о примененных дисциплинарных взысканиях;

– сведения о доходах, полученных по предыдущему месту работы;

– сведения о доходах, об имуществе и обязательствах имущественного характера, а также о доходах, об имуществе и обязательствах имущественного характера супруги (супруга) и несовершеннолетних детей;

– сведения о расходах, а также о расходах супруги (супруга) и несовершеннолетних детей;

– индивидуальные сведения о начисленных страховых взносах на обязательное пенсионное и социальное страхование, данные о трудовом стаже;

– страховой стаж;

– сведения о совокупном доходе;

– категория налогоплательщика;

– сумма начисленных страховых взносов;

– номер военно-учетной специальности;

– воинское (специальное) звание;

– научная степень;

– сведения об адресах сайтов и (или) страниц сайтов в информационно-телекоммуникационной сети «Интернет», представляемых в соответствии со статьей 15.1. Федерального закона «О муниципальной службе в Российской Федерации» от 02.03.2007 № 25-ФЗ;

– сведения о персональных данных участников размещения муниципального заказа: фамилия, имя, отчество, дата рождения, адрес, телефон, паспортные данные, банковские реквизиты, участие в коммерческой деятельности;

– сведения об информационных системах, содержащие персональные данные субъектов персональных данных в городской Думе:

– Автоматизированная система «Амба»;

– «1С: Бухгалтерия».

7. Сотрудники, отвечающие в городской Думе за обработку персональных данных, принимают необходимые меры либо обеспечивают их принятие по уточнению неполных или неточных персональных данных.

В случае расторжения трудового договора с муниципальным служащим Нижнетагильской городской Думы, непосредственно осуществляющим обработку персональных данных, с муниципального служащего берется обязательство о прекращении обработки персональных данных, ставших ему известными в связи с исполнением должностных обязанностей по форме, согласно Приложению № 3 к настоящим Правилам.

РАЗДЕЛ 5. Порядок доступа работников городской Думы в помещения, в которых ведется обработка персональных данных

8. Размещение информационных систем персональных данных, специального обо-

(*Окончание на 18-19-й стр.*)

рудования осуществляется в охраняемом помещении. Для помещения, в котором ведется обработка персональных данных, организуется режим обеспечения безопасности, при котором обеспечивается сохранность носителей персональных данных и средств защиты информации, а также исключается возможность неконтролируемого проникновения и пребывания в этих помещениях посторонних лиц.

9. В помещении, где размещены технические средства, позволяющие осуществлять обработку персональных данных, а также хранятся носители информации, допускаются только работники городской Думы, уполномоченные на осуществление обработки персональных данных.

10. Ответственными за организацию доступа в помещение, в котором ведется обработка персональных данных, являются:

- Председатель городской Думы;
- заместитель Председателя городской Думы;
- руководитель аппарата городской Думы;
- сотрудник, ответственный за обработку персональных данных в городской Думе;

11. Нахождение в помещениях, в которых ведется обработка персональных данных, лиц, не являющихся уполномоченными на осуществление обработки персональных данных, возможно только в сопровождении работника городской Думы, уполномоченного на осуществление обработки персональных данных.

12. По завершении рабочего дня помещение, в котором ведется обработка персональных данных, закрывается и опечатывается.

13. Внутренний контроль за соблюдением порядка доступа в помещение, в котором ведется обработка персональных данных, проводится лицом, ответственным за организацию обработки персональных данных в городской Думе.

РАЗДЕЛ 6. Сроки обработки и хранения персональных данных

14. Хранение персональных данных должно осуществляться в форме, позволяющей определить субъекта персональных данных, не дольше, чем этого требуют цели обработки персональных данных, если срок хранения персональных данных не установлен федеральным законом, договором, стороной которого, выгодоприобретателем или поручителем по которому является субъект персональных данных.

15. Перечень, предусматривающий категории сведений, представляющих конфиденциальную информацию – персональные данные и сроки хранения:

№ п/п	Перечень сведений	Срок действия
1	Лица, замещающие муниципальные должности – депутаты	75 лет
2	Персональные данные о сотрудниках, замещающих должности муниципальной службы и работников Нижнетагильской городской Думы, а также членах их семей	75 лет
3	Персональные данные об уволенных с муниципальной службы работниках по основаниям, предусмотренным действующим законодательством	75 лет
4	Персональные данные о гражданах, претендующих на замещение вакантных должностей муниципальной службы, на включение в кадровый резерв на замещение вакантной должности	3 года
5	Персональные данные о сотрудниках, осуществляющих выполнение работ (оказание услуг) по гражданско-правовым договорам, а также лицах, состоящих в иных договорных отношениях с городской Думой	на период действия
6	Персональные данные о награждаемых (поощряемых) сотрудниках аппарата Нижнетагильской городской Думы	75 лет

7	Персональные данные о гражданах, обратившихся в Нижнетагильскую городскую Думу с обращениями	на период действия
---	--	--------------------

16. Срок хранения персональных данных, внесенных в информационные системы городской Думы, соответствует сроку хранения бумажных оригиналов.

РАЗДЕЛ 7. Порядок уничтожения персональных данных при достижении целей обработки или при наступлении иных законных оснований

17. Обрабатываемые персональные данные подлежат уничтожению либо обезличиванию по достижении целей обработки или в случае утраты необходимости в достижении этих целей, если иное не предусмотрено федеральным законом.

18. В случае выявления неправомерной обработки персональных данных, осуществляемой оператором или лицом, действующим по поручению оператора, оператор в срок, не превышающий 3 (трех) рабочих дней с даты этого выявления, обязан прекратить неправомерную обработку персональных данных или обеспечить прекращение неправомерной обработки персональных данных лицом, действующим по поручению оператора. В случае если обеспечить правомерность обработки персональных данных невозможно, оператор в срок, не превышающий 10 (десяти) рабочих дней с даты выявления неправомерной обработки персональных данных, обязан уничтожить такие персональные данные или обеспечить их уничтожение. Об устранении допущенных нарушений или об уничтожении персональных данных оператор обязан уведомить субъекта персональных данных или его представителя, а в случае, если обращение субъекта персональных данных или его представителя либо запрос уполномоченного органа по защите прав субъектов персональных данных были направлены уполномоченным органом по защите прав субъектов персональных данных, также указанный орган.

19. В случае достижения цели обработки персональных данных оператор обязан прекратить обработку персональных данных или обеспечить ее прекращение (если обработка персональных данных осуществляется другим лицом, действующим по поручению оператора) и уничтожить персональные данные или обеспечить их уничтожение (если обработка персональных данных осуществляется другим лицом, действующим по поручению оператора) в срок, не превышающий 30 (тридцати) дней с даты достижения цели обработки персональных данных, если иное не предусмотрено договором, стороной которого, выгодоприобретателем или поручителем по которому является субъект персональных данных, иным соглашением между оператором и субъектом персональных данных либо если оператор не вправе осуществлять обработку персональных данных без согласия субъекта персональных данных на основаниях, предусмотренных Правилами.

20. В случае отзыва субъектом персональных данных согласия на обработку своих персональных данных оператор обязан прекратить обработку персональных данных и уничтожить персональные данные в срок, не превышающий трех рабочих дней с даты поступления указанного отзыва, если иное не предусмотрено соглашением между оператором и субъектом персональных данных. Об уничтожении персональных данных оператор обязан уведомить субъекта персональных данных.

21. В случае отсутствия возможности уничтожения персональных данных в течение сроков, указанных выше, оператор осуществляет блокирование таких персональных данных или обеспечивает их блокирование (если обработка персональных данных осуществляется другим лицом, действующим по поручению оператора) и обеспечивает уничтожение персональных данных в срок не более чем 6 (шесть) месяцев, если иной срок не установлен федеральными законами.

22. Уничтожение документов на бумажных носителях осуществляется путем измельчения документов в бумажную сечку, гарантирующую невозможность восстановления текста, или путем их сожжения.

23. Уничтожение персональных данных на электронных носителях производится путем механического нарушения целостности носителя, не позволяющего произвести считывание или восстановление персональных данных, или удалением с электронных носителей методами и средствами гарантированного удаления остаточной информации.

24. При уничтожении документов должно быть исключено ознакомление с ними посторонних лиц, неполное или случайное их уничтожение.

25. По окончании процедуры уничтожения документов комиссией составляется соответ-

ствующий акт, который подписывается всеми членами комиссии.

ПРИЛОЖЕНИЕ № 1

к Правилам обработки персональных данных, устанавливающие процедуры, направленные на выявление и предотвращение нарушений законодательства Российской Федерации в сфере персональных данных, а также определяющие для каждой цели обработки персональных данных содержание обрабатываемых персональных данных, категории субъектов, персональные данные которых обрабатываются, сроки их обработки и хранения, порядок уничтожения при достижении целей обработки или при наступлении иных законных оснований в Нижнетагильской городской Думе

ФОРМА

согласия на обработку персональных данных в Нижнетагильской городской Думе

(Ф.И.О.)

паспорт или иной документ, удостоверяющий личность

(серия, номер), выдан (кем, когда),

реквизиты доверенности или иного документа,

подтверждающего полномочия представителя

адрес регистрации

Я, _____ (Ф.И.О.)

в соответствии с Федеральным законом «О персональных данных» даю свое согласие Нижнетагильской городской Думе:

1) на обработку моих персональных данных в целях _____

(цели обработки персональных данных)

в том числе на сбор, запись, систематизацию, накопление, хранение, уточнение (обновление, изменение), извлечение, использование, передачу (предоставление, доступ), обезличивание, блокирование, удаление и уничтожение своих персональных данных, совершаемые с использованием средств автоматизации и (или) без использования таких средств:

- _____
- _____
- _____
- _____

(перечень персональных данных)

2) на поручение обработки моих персональных данных другому лицу _____

(наименование или фамилия, имя, отчество и адрес лица, осуществляющего обработку персональных

данных по поручению оператора, если обработка персональных данных будет поручена такому лицу)

в соответствии с настоящим согласием.

Подтверждаю, что ознакомлен(а) с Правилами обработки персональных данных, устанавливающих процедуры, направленные на выявление и предотвращение нарушений законодательства Российской Федерации в сфере персональных данных, а также определяющих для каждой цели обработки персональных данных содержание обрабатываемых персональных данных, категории субъектов, персональные данные которых обрабатываются, сроки их обработки и хранения, порядок уничтожения при достижении целей обработки или при наступлении иных законных оснований в Нижнетагильской городской Думе, регламентирующими организацию работы с персональными данными, права и обязанности в области защиты персональных данных мне разъяснены.

Настоящее согласие действует до истечения сроков обработки и хранения соответствующей информации, определенных в соответствии с законодательством Российской Федерации.

Оставляю за собой право отзыва данного согласия по моему письменному заявлению.

(дата)

(подпись)

(расшифровка подписи)

ПРИЛОЖЕНИЕ № 2

к Правилам обработки персональных данных, устанавливающие процедуры, направленные на выявление и предотвращение нарушений законодательства Российской Федерации в сфере персональных данных, а также определяющие для каждой цели обработки персональных данных содержание обрабатываемых персональных данных, категории субъектов, персональные данные которых обрабатываются, сроки их обработки и хранения, порядок уничтожения при достижении целей обработки или при наступлении иных законных оснований в Нижнетагильской городской Думе

ТИПОВАЯ ФОРМА

разъяснения субъекту персональных данных юридических последствий отказа предоставить свои персональные данные в Нижнетагильскую городскую Думу

Мне, _____ (Ф.И.О.)

разъяснена необходимость представить свои персональные данные в Нижнетагильскую городскую Думу (далее – городская Дума) в целях _____

(цели обработки персональных данных)

а также следующие юридические последствия отказа предоставить персональные данные в городскую Думу:

(дата)

(подпись)

(расшифровка подписи)

ПРИЛОЖЕНИЕ № 3

к Правилам обработки персональных данных, устанавливающие процедуры, направленные на выявление и предотвращение нарушений законодательства Российской Федерации в сфере персональных данных, а также определяющие для каждой цели обработки персональных данных содержание обрабатываемых персональных данных, категории субъектов, персональные данные которых обрабатываются, сроки их обработки и хранения, порядок уничтожения при достижении целей обработки или при наступлении иных законных оснований в Нижнетагильской городской Думе

ОБЯЗАТЕЛЬСТВО

муниципального служащего Нижнетагильской городской Думы, непосредственно осуществляющего обработку персональных данных, в случае расторжения с ним трудового договора прекратить обработку персональных данных, ставших известными ему в связи с исполнением должностных обязанностей

Я, _____,
(Ф.И.О.)

(должность)

непосредственно осуществляющий обработку персональных данных, обязуюсь в случае расторжения со мной трудового договора прекратить обработку персональных данных, ставших известными мне в связи с исполнением должностных обязанностей.

В соответствии со статьей 7 Федерального закона «О персональных данных» я обязан(а) не раскрывать третьим лицам и не распространять персональные данные, ставшие известными мне в связи с исполнением должностных обязанностей, без согласия субъекта персональных данных, если иное не предусмотрено федеральным законом.

Ответственность, предусмотренная Федеральным законом «О персональных данных» и другими федеральными законами, мне разъяснена.

(дата)

(подпись)

(расшифровка подписи)

НИЖНЕТАГИЛЬСКАЯ ГОРОДСКАЯ ДУМА
СЕДЬМОЙ СОЗЫВ
Шестое заседание
РЕШЕНИЕ
от 21.12.2017 № 91-П

Об утверждении Правил рассмотрения запросов субъектов персональных данных или их представителей в Нижнетагильской городской Думе

В целях реализации Федерального закона от 27 июня 2006 года № 152-ФЗ «О персональных данных» и постановления Правительства Российской Федерации от 21 марта 2012 года № 211 «Об утверждении перечня мер, направленных на обеспечение выполнения обязанностей, предусмотренных Федеральным законом «О персональных данных» и принятыми в соответствии с ним нормативными правовыми актами, операторами, являющимися государственными или муниципальными органами», а также в целях организации работы по обработке персональных данных в аппарате Нижнетагильской городской Думы, руководствуясь статьей 21 Устава города Нижний Тагил,

Нижнетагильская городская Дума РЕШИЛА:

1. Утвердить Правила рассмотрения запросов субъектов персональных данных или их представителей в Нижнетагильской городской Думе (*прилагаются*).
2. Настоящее Решение вступает в силу со дня его подписания.
3. Опубликовать настоящее Решение в газете «Тагильский рабочий» и разместить на официальном сайте города Нижний Тагил.
4. Контроль за исполнением настоящего Решения возложить на постоянную комиссию Нижнетагильской городской Думы по местному самоуправлению, общественной безопасности и информационной политике (Раудштейн В.А.).

А. А. ПЫРИН,

Председатель Нижнетагильской городской Думы.

ПРИЛОЖЕНИЕ

УТВЕРЖДЕНЫ

Решением Нижнетагильской городской Думы от 21.12.2017 № 91-П

ПРАВИЛА

рассмотрения запросов субъектов персональных данных или их представителей в Нижнетагильской городской Думе

1. Настоящие Правила определяют порядок рассмотрения поступающих в Нижнетагильскую городскую Думу (далее – городская Дума) запросов субъектов персональных данных или их представителей.

2. Субъект персональных данных в соответствии с Федеральным законом «О персональных данных» имеет право на получение информации, касающейся обработки его персональных данных городской Думой, в том числе содержащей:

1) подтверждение факта обработки персональных данных городской Думой;

2) правовые основания и цели обработки персональных данных городской Думой;

3) цели и, применяемые городской Думой, способы обработки персональных данных;

4) наименование и место нахождения городской Думы, сведения о лицах, которые имеют доступ к персональным данным или которым могут быть раскрыты персональные данные на основании Федерального закона «О персональных данных» и других федеральных законов;

5) обрабатываемые персональные данные, относящиеся к соответствующему субъекту персональных данных, источник их получения, если иной порядок представления таких данных не предусмотрен Федеральным законом «О персональных данных» и другими федеральными и областными законами;

6) сроки обработки персональных данных, в том числе сроки их хранения;

7) порядок осуществления субъектом персональных данных прав, предусмотренных Федеральным законом «О персональных данных»;

8) иные сведения, предусмотренные Федеральным законом «О персональных

данных» или другими федеральными законами.

3. Субъект персональных данных вправе требовать от городской Думы уточнения его персональных данных, их блокирования или уничтожения в случае, если персональные данные являются неполными, устаревшими, неточными, незаконно полученными или не являются необходимыми для заявленной цели обработки, а также принимать предусмотренные законом меры по защите своих прав.

4. Сведения, указанные в пункте 2 настоящих Правил, предоставляются субъекту персональных данных или его представителю при получении запроса субъекта персональных данных или его представителя.

Запрос должен содержать:

– номер основного документа, удостоверяющего личность субъекта персональных данных или его представителя;

– сведения о дате выдачи указанного документа и выдавшем его органе, сведения, подтверждающие участие субъекта персональных данных в отношениях с городской Думой (номер и дата заключения договора, условное словесное обозначение и (или) иные сведения), либо сведения, иным образом подтверждающие факт обработки персональных данных городской Думой;

– подпись субъекта персональных данных или его представителя.

К запросу представителя субъекта персональных данных прилагается документ, подтверждающий полномочия представителя субъекта персональных данных.

Запрос и документ, подтверждающий полномочия представителя субъекта персональных данных, могут быть направлены в форме электронного документа и подписаны электронной подписью в соответствии с законодательством Российской Федерации.

5. Сведения должны быть предоставлены субъекту персональных данных в доступной форме, и в них не должны содержаться персональные данные, относящиеся к другим субъектам персональных данных, за исключением случаев, если имеются законные основания для раскрытия таких персональных данных.

6. Субъект персональных данных вправе направить повторный запрос в целях получения сведений, указанных в пункте 2 настоящих Правил, в случаях и порядке, предусмотренных Федеральным законом «О персональных данных» и другими федеральными законами.

7. Городская Дума вправе отказать субъекту персональных данных в выполнении повторного запроса в случаях и порядке, предусмотренных Федеральным законом «О персональных данных» и другими федеральными законами.

8. Право субъекта персональных данных на доступ к его персональным данным может быть ограничено в соответствии с федеральными законами, в том числе, если доступ субъекта персональных данных к его персональным данным нарушает права и законные интересы третьих лиц.

9. При получении запроса субъекта персональных данных или его представителя городская Дума обязана:

1) сообщить в порядке, предусмотренном статьей 14 Федерального закона «О персональных данных», субъекту персональных данных или его представителю информацию о наличии персональных данных, относящихся к соответствующему субъекту персональных данных, а также предоставить возможность ознакомления с этими персональными данными в течение 30 дней с даты получения запроса субъекта персональных данных или его представителя;

2) в случае отказа в предоставлении информации о наличии персональных данных о соответствующем субъекте персональных данных или персональных данных субъекту персональных данных или его представителю при получении запроса субъекта персональных данных или его представителя дать в письменной форме мотивированный ответ, содержащий ссылку на положение части 8 статьи 14 Федерального закона «О персональных данных» или иного федерального закона, являющееся основанием для такого отказа, в срок, не превышающий 30 дней от даты получения запроса субъекта персональных данных или его представителя;

3) предоставить безвозмездно субъекту персональных данных или его представителю возможность ознакомления с персональными данными, относящимися к этому субъекту персональных данных.

В срок, не превышающий 7 рабочих дней со дня предоставления субъектом персональных данных или его представителем сведений, подтверждающих, что персональные данные являются неполными, неточными или неактуальными, внести в них необходимые изменения.

В срок, не превышающий 7 рабочих дней со дня представления субъектом персональных данных или его представителем сведений, подтверждающих, что такие персональные данные являются незаконно по-

лученными или не являются необходимыми для заявленной цели обработки, уничтожить такие персональные данные.

Уведомить субъекта персональных данных или его представителя о внесенных изменениях и предпринятых мерах и принять разумные меры для уведомления третьих лиц, которым персональные данные этого субъекта были переданы;

4) сообщить в уполномоченный орган по защите прав субъектов персональных данных по запросу этого органа необходимую информацию в течение 30 дней с даты получения такого запроса.

10. В случае достижения цели обработки персональных данных оператор обязан прекратить обработку персональных данных или обеспечить ее прекращение (если обработка персональных данных осуществляется другим лицом, действующим по поручению оператора) и уничтожить персональные данные или обеспечить их уничтожение (если обработка персональных данных осуществляется другим лицом, действующим по поручению оператора) в срок, не превышающий 30 дней с даты достижения цели обработки персональных данных, если иное не предусмотрено договором, стороной которого, выгодоприобретателем или поручителем по которому является субъект персональных данных, иным соглашением между оператором и субъектом персональных данных либо если оператор не вправе осуществлять обработку персональных данных без согласия субъекта персональных данных на основании, предусмотренных настоящими Правилами.

11. В случае отзыва субъектом персональных данных согласия на обработку его персональных данных оператор обязан прекратить их обработку или обеспечить прекращение такой обработки (если обработка персональных данных осуществляется другим лицом, действующим по поручению оператора) и в случае, если сохранение персональных данных более не требуется для целей обработки персональных данных, уничтожить персональные данные или обеспечить их уничтожение (если обработка персональных данных осуществляется другим лицом, действующим по поручению оператора) в срок, не превышающий 30 дней с даты поступления указанного отзыва, если иное не предусмотрено договором, стороной которого, выгодоприобретателем или поручителем по которому является субъект персональных данных, иным соглашением между оператором и субъектом персональных данных либо если оператор не вправе осуществлять обработку персональных данных без согласия субъекта персональных данных на основаниях, предусмотренных настоящими Правилами.

12. В случае отсутствия возможности уничтожения персональных данных в течение срока, указанного в частях 10-11 настоящей статьи, оператор осуществляет блокирование таких персональных данных или обеспечивает их блокирование (если обработка персональных данных осуществляется другим лицом, действующим по поручению оператора) и обеспечивает уничтожение персональных данных в срок не более чем 6 месяцев, если иной срок не установлен федеральными законами.

**НИЖНЕТАГИЛЬСКАЯ ГОРОДСКАЯ ДУМА
СЕДЬМОЙ СОЗЫВ
Шестое заседание
РЕШЕНИЕ
от 21.12.2017 № 89-П**

Об утверждении Положения о статусе помощника депутата Нижнетагильской городской Думы

Рассмотрев представленный проект Решения Нижнетагильской городской Думы «Об утверждении Положения о статусе помощника депутата Нижнетагильской городской Думы», руководствуясь пунктом 9 статьи 23 Устава города Нижний Тагил,

Нижнетагильская городская Дума РЕШИЛА:

1. Утвердить Положение о статусе помощника депутата Нижнетагильской городской Думы (*Приложение*).
2. Признать утратившими силу:
 - 1) Решение Нижнетагильской городской Думы от 28.04.2005 № 58 «Об утверждении Положения «О статусе помощника Депутата Нижнетагильской городской Думы»;
 - 2) Решение Нижнетагильской городской Думы от 27.04.2006 № 105 «О внесении изменений в Положение «О статусе помощника депутата Нижнетагильской городской Думы»;
 - 3) Решение Нижнетагильской городской Думы от 02.10.2008 № 51 «О внесении изменений в Положение «О статусе помощника депутата Нижнетагильской городской Думы»;
 - 4) Решение Нижнетагильской городской Думы от 26.02.2009 № 15 «О внесении изменений в Положение «О статусе помощника депутата Нижнетагильской городской Думы».
3. Настоящее Решение вступает в силу со дня его подписания.
4. Опубликовать настоящее Решение в газете «Тагильский рабочий» и разместить на официальном сайте города Нижний Тагил.
5. Контроль за исполнением настоящего Решения возложить на постоянную комиссию городской Думы по местному самоуправлению, общественной безопасности и информационной политике (Раудштейн В. А.).

А. А. ПЫРИН,

Председатель Нижнетагильской городской Думы.

ПРИЛОЖЕНИЕ

УТВЕРЖДЕНО

Решением Нижнетагильской городской Думы от 21.12.2017 № 89-П

ПОЛОЖЕНИЕ о статусе помощника депутата Нижнетагильской городской Думы

1. Общие положения

1. Настоящее Положение о помощнике депутата Нижнетагильской городской Думы разработано в соответствии со статьей 23 Устава города Нижний Тагил и устанавливает общие правила и требования к деятельности помощника депутата Нижнетагильской городской Думы (далее – помощник депутата), исполняющего свои обязанности, как на основе трудового договора, так и на общественных началах.

2. Депутат Нижнетагильской городской Думы (далее – депутат) для осуществления своих полномочий вправе иметь одного помощника, работающего по трудовому договору (на постоянной основе или по совместительству), в случае принятия решения городской Думой о финансировании данных расходов из средств местного бюджета или до 5 помощников, работающих на общественных началах.

3. В своей деятельности помощник депутата руководствуется Конституцией Российской Федерации, законодательством Российской Федерации и Свердловской области, нормативными правовыми актами города Нижний Тагил, настоящим Положением.

2. Прием, увольнение помощника депутата, работающего по трудовому договору

1. В соответствии с трудовым законодательством с гражданами, принимаемыми на работу в Нижнетагильскую городскую Думу на должности помощников депутатов Нижнетагильской городской Думы, заключаются срочные трудовые договоры. Срок действия этих трудовых договоров не должен превышать срок полномочий депутата Нижнетагильской городской Думы для непосредственного обеспечения депутатской деятельности которого гражданин принимается на работу. Срочный трудовой договор может быть заключен для работы на этих должностях на условиях совместительства.

2. В трудовом договоре определяются срок действия договора, должностной оклад помощника депутата и иные выплаты в соответствии с нормативными правовыми актами городской Думы. Рабочее время и время отдыха, продолжительность ежегодного отпуска устанавливаются в соответствии с действующим законодательством. Время предоставления отпуска помощника депутата согласовывается с депутатом.

3. Условия трудового договора с помощником депутата могут быть изменены или

дополнены в порядке, установленном законодательством о труде.

4. Увольнение помощника депутата производится по согласованию с депутатом по основаниям и в порядке, предусмотренным законодательством о труде.

5. В случае досрочного прекращения полномочий депутата трудовой договор с помощником прекращается с момента принятия соответствующего решения (иного акта) о прекращении полномочий депутата городской Думы.

3. Помощник депутата, работающий на общественных началах

1. С помощником депутата, работающим на общественных началах, трудовые отношения не оформляются.

Условия и порядок работы помощника депутата, работающего на общественных началах, определяются депутатом городской Думы.

2. Помощник депутата, работающий на общественных началах, прекращает исполнять свои обязанности:

- 1) в связи с окончанием срока полномочий депутата;
- 2) в случае досрочного прекращения полномочий депутата;
- 3) по представлению депутата;
- 4) по личному заявлению.

4. Права помощника депутата городской Думы

При выполнении должностных обязанностей помощник имеет право:

- 1) присутствовать, по поручению депутата, на заседаниях и совещаниях государственных, муниципальных и иных органов;
- 2) получать, по поручению депутата, в государственных, муниципальных и общественных органах, на предприятиях, в учреждениях и организациях документы, а также информационные и справочные материалы, необходимые депутату для осуществления депутатской деятельности;
- 3) получать адресованную депутату корреспонденцию;
- 4) пользоваться предоставленными депутатом в городской Думе и на территории его избирательного округа помещениями, мебелью, средствами связи, копировально-множительной и вычислительной техникой, транспортом.

5. Обязанности помощника депутата

Помощник депутата городской Думы:

1) оказывает депутату организационно-техническую, правовую помощь при осуществлении депутатом его полномочий, а также выполняет поручения депутата во время его работы с избирателями, органами государственной власти и местного самоуправления, с должностными лицами организаций, предприятий, учреждений и общественными объединениями;

2) проводит предварительный прием избирателей и иных лиц, а также запись на прием к депутату;

3) организует встречи депутата с избирателями в избирательном округе;

4) регистрирует обращения и предложения, поступившие от избирателей округа, осуществляет их предварительное рассмотрение, предоставляет их депутату, сообщает избирателю результаты рассмотрения обращений;

5) осуществляет контроль за исполнением решений, принятых по обращениям избирателей;

6) готовит аналитические, информационные, справочные и другие материалы, необходимые депутату для осуществления им своих полномочий;

7) ведет делопроизводство депутата городской Думы;

8) исполняет иные поручения депутата в связи с его депутатской деятельностью;

9) не разглашает сведения, затрагивающие частную жизнь граждан, ставших ему известными в связи с исполнением обязанностей;

10) при прекращении полномочий помощника последний возвращает удостоверение помощника, все документы, содержащие служебную информацию, материальные ценности, полученные им от депутата или в городской Думе для обеспечения деятельности депутата.

6. Порядок работы помощника депутата

1. Определение порядка работы помощника депутата, руководство и контроль за его деятельностью осуществляет непосредственно депутат.

7. Документ, удостоверяющий личность помощника депутата

1. Помощнику депутата выдается удостоверение установленного образца (*Приложение № 1, 2*), подтверждающее его статус и полномочия.

2. Удостоверение помощника депутата подписывает председатель Нижнетагильской городской Думы.

3. Для оформления удостоверения помощник депутата представляет в аппарат городской Думы:

- 1) представление депутата городской Думы (*Приложение № 3*);
- 2) анкету установленной формы (*Приложение № 4*);
- 3) две фотографии размером 3 x 4 см;
- 4) паспорт или любой документ, удостоверяющий личность;
- 5) личное заявление на имя депутата (*Приложение № 5*).

ПРИЛОЖЕНИЕ № 1

к Положению о статусе помощника депутата Нижнетагильской городской Думы

ОПИСАНИЕ

удостоверения помощника депутата Нижнетагильской городской Думы

1. Удостоверение помощника депутата Нижнетагильской городской Думы представляет собой книжку размером 95 на 65 миллиметров пурпурного цвета.

2. В центре на титульной стороне обложки бланка удостоверения расположены изображение герба города Нижний Тагил и надпись в две строки: «НИЖНЕТАГИЛЬСКАЯ», «ГОРОДСКАЯ ДУМА». Указанные изображение и надпись выполнены тиснением фольгой золотистого цвета.

3. Внутренняя сторона удостоверения изготавливается типографским способом состоит из двух одинаковых вкладышей прямоугольной формы размером 90x60 мм и имеет фон из 3 горизонтальных полос равной ширины белого, синего и красного цветов.

4. На левой стороне внутреннего разворота в правом верхнем углу удостоверения располагается надпись в три строки: «Российская Федерация», «Свердловская область», «Город Нижний Тагил». Ниже под надписью расположено изображение герба города Нижний Тагил. Ниже указывается годы действия удостоверения.

В левом верхнем углу левой стороны внутреннего разворота отведено место размером 30 x 40 мм для вклеивания цветной фотографии, которая заверяется круглой печатью Нижнетагильской городской Думы.

5. На правой стороне внутреннего разворота в верхней строке выполняется центрированная надпись: «УДОСТОВЕРЕНИЕ № ____». Ниже номера удостоверения центрированно указываются полные фамилия, имя и отчество помощника депутата. Ниже по центру расположена надпись в 3 строки: 1-я строка – «помощник депутата», 2-я строка – «Нижнетагильской городской Думы», 3-я строка – указываются фамилия инициалы депутата, чьим помощником является лицо, которому вручается удостоверение (в родительном падеже).

В самом низу на правой стороне внутреннего оборота удостоверения слева направо указывается: «Председатель Нижнетагильской», «городской Думы» (в две строки), подпись Председателя Нижнетагильской городской Думы и расшифровка подписи, которая заверяется печатью городской Думы.

Ниже (под подписью) указывается дата подписания удостоверения, которая считается датой выдачи удостоверения.

ПРИЛОЖЕНИЕ № 2

к Положению о статусе помощника депутата Нижнетагильской городской Думы

ОБРАЗЕЦ

удостоверения помощника депутата Нижнетагильской городской Думы

ВНЕШНЯЯ СТОРОНА
УДОСТОВЕРЕНИЯ МУНИЦИПАЛЬНОГО СЛУЖАЩЕГО

Герб города Нижний Тагил НИЖНЕТАГИЛЬСКАЯ ГОРОДСКАЯ ДУМА	
--	--

**НИЖНЕТАГИЛЬСКАЯ ГОРОДСКАЯ ДУМА
СЕДЬМОЙ СОЗЫВ
Шестое заседание
РЕШЕНИЕ
от 21.12.2017 № 92-П**

Об утверждении Порядка получения муниципальными служащими, замещающими должности муниципальной службы в аппарате Нижнетагильской городской Думы, разрешения представителя нанимателя (работодателя) на участие в управлении некоммерческими организациями

В соответствии с пунктом 3 части 1 статьи 14 Федерального закона от 02.03.2007 № 25-ФЗ (в редакции Федерального закона от 01.05.2017 № 64-ФЗ) «О муниципальной службе в Российской Федерации», руководствуясь Уставом города Нижний Тагил,

Нижнетагильская городская Дума РЕШИЛА:

1. Утвердить Порядок получения муниципальными служащими, замещающими должности муниципальной службы в аппарате Нижнетагильской городской Думы, разрешения представителя нанимателя (работодателя) на участие в управлении некоммерческими организациями (прилагается).

2. Муниципальным служащим, участвующим на безвозмездной основе в управлении некоммерческими организациями (общественной организацией, жилищным, жилищно-строительным, гаражным кооперативами, садоводческим, огородническим, дачным потребительскими кооперативами, товариществом собственников недвижимости) в качестве единоличного исполнительного органа или входящим в состав их коллегиальных органов управления, в срок до 1 февраля 2018 года принять меры для получения разрешения представителя нанимателя (работодателя) в соответствии с утвержденным Порядком.

3. Настоящее Решение вступает в силу со дня его подписания.

4. Опубликовать настоящее Решение в газете «Тагильский рабочий» и разместить на официальном сайте города Нижний Тагил.

5. Контроль за исполнением настоящего Решения возложить на постоянную комиссию Нижнетагильской городской Думы по местному самоуправлению, общественной безопасности и информационной политике (Раудштейн В. А.).

А. А. ПЫРИН,
Председатель Нижнетагильской городской Думы.

ПРИЛОЖЕНИЕ

УТВЕРЖДЕН

Решением Нижнетагильской городской Думы от 21.12.2017 № 92-П

ПОРЯДОК

получения муниципальными служащими, замещающими должности муниципальной службы в аппарате Нижнетагильской городской Думы, разрешения представителя нанимателя (работодателя) на участие в управлении некоммерческими организациями

1. Настоящий Порядок разработан в целях реализации пункта 3 части 1 статьи 14 Федерального закона от 02.03.2007 № 25-ФЗ «О муниципальной службе в Российской Федерации» и устанавливает процедуру получения муниципальными служащими, замещающими должности муниципальной службы в аппарате Нижнетагильской городской Думы (далее – муниципальные служащие), разрешения представителя нанимателя (работодателя) на участие на безвозмездной основе в управлении некоммерческими организациями в качестве единоличного исполнительного органа или вхождение в состав их коллегиальных органов управления.

К некоммерческим организациям для целей настоящего Порядка относятся общественные организации (кроме политической партии), жилищные, жилищно-строительные, гаражные кооперативы, садоводческие, огороднические, дачные потребительские кооперативы, товарищества собственников недвижимости.

2. В настоящем Порядке используются понятия «конфликт интересов» и «личная заинтересованность», установленные соответственно частями 1 и 2 статьи 10 Федерального закона от 25.12.2008 № 273-ФЗ «О противодействии коррупции».

3. Участие муниципального служащего на безвозмездной основе в управлении некоммерческими организациями в качестве единоличного исполнительного органа или вхождения в состав их коллегиальных органов управления не должно приводить к конфликту интересов или возможности возникновения конфликта интересов при исполнении должностных обязанностей.

4. Для получения соответствующего разрешения представителя нанимателя (работодателя) муниципальный служащий подает представителю нанимателя (работодателя) заявление (Приложение № 1).

В заявлении указываются следующие сведения:

– фамилия, имя, отчество муниципального служащего, замещаемая им должность муниципальной службы;

– полное наименование организации, в которой планируется участие в управлении в качестве единоличного исполнительного органа или вхождение в состав ее коллегиального органа управления; ее юридический и фактический адрес, контактный телефон руководителя; даты начала и окончания, форма и основания участия в управлении организации в качестве единоличного исполнительного органа или вхождение в состав ее коллегиального органа управления;

– иные сведения, которые муниципальный служащий считает необходимым сообщить.

К заявлению прилагаются учредительные документы некоммерческой организации.

6. Заявление в день его поступления регистрируется должностным лицом, осуществляющим кадровую работу, уполномоченным осуществлять прием и регистрацию заявлений, в журнале регистрации, который ведется по установленной форме (Приложение № 2).

Указанное должностное лицо в пределах своих полномочий обеспечивает конфиденциальность и сохранность полученных сведений, а также несет персональную ответственность в соответствии с законодательством Российской Федерации за разглашение полученных сведений.

Заявление в день его поступления передается должностным лицом, осуществляющим кадровую работу в аппарате Нижнетагильской городской Думы, представителю нанимателя (работодателю) муниципального служащего.

Представитель нанимателя (работодателя) в течение трех рабочих дней направляет заявление и приложенные к нему документы на рассмотрение в комиссию по соблюдению требований к служебному поведению муниципальных служащих и урегулированию конфликта интересов (далее – Комиссия) для рассмотрения заявления.

Срок рассмотрения Комиссией заявления и приложенных к нему документов – не более десяти рабочих дней.

7. По результатам рассмотрения заявления и документов, указанных в пункте 5 настоящего Порядка, Комиссия принимает одно из следующих решений:

1) рекомендовать представителю нанимателя (работодателя) разрешить участие муниципального служащего на безвозмездной основе в управлении общественной организацией (за исключением политической партии), жилищным, жилищно-строительным, гаражным кооперативами, садоводческим, огородническим, дачным потребительскими кооперативами, товариществом собственников недвижимости;

2) рекомендовать представителю нанимателя (работодателя) отказать в разрешении на участие муниципального служащего на безвозмездной основе в управлении общественной организацией (за исключением политической партии), жилищным, жилищно-строительным, гаражным кооперативами, садоводческим, огородническим, дачным потребительскими кооперативами, товариществом собственников недвижимости.

8. В течение трех рабочих дней со дня получения копии протокола (выписки из протокола) заседания Комиссии представитель нанимателя (работодателя) муниципального служащего с учетом рекомендаций Комиссии принимает одно из следующих решений:

1) разрешить муниципальному служащему участие на безвозмездной основе в управлении некоммерческой организацией в качестве единоличного исполнительного органа или вхождения в состав ее коллегиального органа управления;

2) отказать муниципальному служащему в разрешении на участие на безвозмездной основе в управлении некоммерческой организацией в связи с выявлением обстоятельств, предусмотренных пунктом 10 Порядка.

9. Решение, указанное в пункте 8 настоящего Порядка, оформляется правовым актом представителя нанимателя (работодателя) муниципального служащего.

Заверенная копия указанного правового акта выдается муниципальному служащему должностным лицом, осуществляющим кадровую работу в аппарате Нижнетагильской городской Думы, лично под роспись в журнале регистрации либо направляется по почте с уведомлением о получении.

10. Решение об отказе в предоставлении разрешения муниципальному служащему на участие в управлении некоммерческой организации принимается в следующих случаях:

1) наличие конфликта интересов или возможности возникновения конфликта интересов при замещении должности муниципальной службы;

2) нарушение запретов, связанных с муниципальной службой;

3) несоблюдение требований к служебному поведению муниципального служащего.

В случае отказа в разрешении на участие в управлении некоммерческой организацией представителем нанимателя (работодателя) муниципального служащего оформляется итоговое мотивированное заключение с указанием основания для отказа, которое прилагается к правовому акту представителя нанимателя (работодателя) муниципального служащего.

11. Муниципальный служащий вправе приступить к участию в управлении некоммерческой организацией не ранее дня, следующего за днем принятия решения, указанного в подпункте 1 пункта 8 настоящего Порядка.

12. При изменении намерения участвовать в управлении некоммерческой организацией в качестве единоличного исполнительного органа или вхождения в состав ее коллегиального органа управления либо обстоятельств, связанных с таким участием, муниципальный служащий представляет представителю нанимателя (работодателя) заявление об отзыве своего заявления, либо заявление о прекращении участия в управлении некоммерческой организацией в качестве единоличного исполнительного органа или вхождения в состав ее коллегиального органа управления.

13. Контроль за соблюдением Порядка, учет и хранение заявлений муниципальных служащих, материалов по их рассмотрению осуществляется должностным лицом, осуществляющим кадровую работу в аппарате Нижнетагильской городской Думы.

ПРИЛОЖЕНИЕ № 1

к Порядку получения муниципальными служащими, замещающими должности муниципальной службы в аппарате Нижнетагильской городской Думы, разрешения представителя нанимателя (работодателя) на участие в управлении некоммерческими организациями

Председателю
Нижнетагильской городской Думы

от _____
ФИО

должность муниципального служащего

ЗАЯВЛЕНИЕ

на получение разрешения на участие в управление некоммерческой организацией

В соответствии с пунктом 3 части 1 статьи 14 Федерального закона от 2 марта 2007 года № 25-ФЗ «О муниципальной службе в Российской Федерации» прошу разрешить мне с «___» _____ 20__ года участие на безвозмездной основе в качестве единоличного исполнительного органа в управлении/вхождение в состав коллегиальных органов управления (нужное подчеркнуть) некоммерческой организацией:

(полное название некоммерческой организации, ее юридический и фактический адрес,

контактный телефон руководителя)

дата начала и окончания, форма и основание участия в управлении организации в качестве

единоличного исполнительного органа или вхождение в состав коллегиального органа управления)

Участие в управлении указанной некоммерческой организацией не повлечет за собой конфликта интересов.

При участии в управлении указанно организацией обязуюсь соблюдать запреты, ограничения, требования к служебному поведению, выполнять обязанности, предусмотренные Федеральным законом от 2 марта 2007 года № 25-ФЗ «О муниципальной службе в Российской Федерации», Федеральным законом от 25 декабря 2008 года № 273-ФЗ «О противодействии коррупции», иными законами и нормативно-правовыми актами Свердловской области, Решениями Нижнетагильской городской Думы.

В случае рассмотрения заявления на комиссии по соблюдению требований к служебному поведению муниципальных служащих и урегулированию конфликтов интересов присутствовать лично на заседании комиссии при рассмотрении настоящего заявления намереваюсь (не намереваюсь) (нужное подчеркнуть).

К заявлению прилагаю:

(учредительные документы некоммерческой организации)

(дата)

(подпись)

(расшифровка подписи)

Заявление зарегистрировано в журнале регистрации _____ 20__ г. за № _____

(Ф.И.О. ответственного лица)

Копию зарегистрированного заявления получил(а) «__» _____ 20__ г.

(фамилия, имя, отчество и подпись муниципального служащего)

ПРИЛОЖЕНИЕ № 2

к Порядку получения муниципальными служащими, замещающими должности муниципальной службы в аппарате Нижнетагильской городской Думы, разрешения представителя нанимателя (работодателя) на участие в управлении некоммерческими организациями

ЖУРНАЛ

регистрации заявлений муниципальных служащих о предоставлении разрешения на участие в управлении некоммерческой организацией

Регистрационный номер заявления	Дата и время принятия заявления	Ф.И.О. и должность муниципального служащего, направившего заявление	Наименование некоммерческой организации, на участие в управлении которой требуется разрешение	Ф.И.О. и должность должностного лица, принявшего заявление	Сведения о принятом представителем нанимателя (работодателем) решении (с указанием даты принятия решения и его номера)	Подпись муниципального служащего в получении копии решения представителя нанимателя (работодателя)/ отметка о направлении копии решения представителя нанимателя (работодателя) почтой
1	2	3	4	5	6	7

АДМИНИСТРАЦИЯ ГОРОДА НИЖНИЙ ТАГИЛ

ПОСТАНОВЛЕНИЕ

ОТ 20.12.2017 № 3143-ПА

О внесении изменений в Порядок ежегодной единовременной выплаты пенсионерам, имеющим статус персонального пенсионера и получавшим ранее персональную пенсию

В соответствии с Федеральным законом от 29 декабря 2015 года № 388-ФЗ «О внесении изменений в отдельные законодательные акты Российской Федерации в части учета и совершенствования предоставления мер социальной поддержки исходя из обязанности соблюдения принципа адресности и применения критериев нуждаемости», постановлением Правительства Российской Федерации от 14 февраля 2017 года № 181 «О единой государственной информационной системе социального обеспечения», постановлением Администрации города Нижний Тагил от 09.11.2017 № 2695-ПА «О внесении изменений в Положение об управлении социальных программ и семейной политики Администрации города Нижний Тагил», руководствуясь Уставом города Нижний Тагил,

ПОСТАНОВЛЯЮ:

1. Внести в Порядок ежегодной единовременной выплаты пенсионерам, имеющим статус персонального пенсионера и получавшим ранее персональную пенсию, утвержденный постановлением Администрации города Нижний Тагил от 20.04.2012 № 804 (в редакции постановлений Администрации города Нижний Тагил от 28.03.2013 № 646, от 26.07.2017 № 1790-ПА), следующие изменения:

1) пункт 2 статьи 2 «Обращение за назначением ежегодной единовременной выплаты» дополнить подпунктом 4 следующего содержания:

«4) оригинал и копия страхового свидетельства государственного пенсионного страхования (СНИЛС) заявителя.»;

2) в пункте 3 статьи 2 «Обращение за назначением ежегодной единовременной выплаты» слова «проспект Ленина, дом 15, кабинет № 6» заменить словами «улица Огаркова, 5, кабинет 210»;

3) пункт 1 статьи 3 «Рассмотрение вопросов назначений ежегодной единовременной выплаты» дополнить абзацем следующего содержания:

«С целью принятия решения о назначении или об отказе в назначении Выплаты специалист управления вправе получать и использовать информацию о предоставленных мерах социальной поддержки заявителю из Единой государственной информационной системы социального обеспечения.»;

4) статью 3 «Рассмотрение вопросов назначений ежегодной единовременной выплаты» дополнить пунктом 5 следующего содержания:

«5. Информация о назначении Выплаты подлежит обязательному размещению в Единой государственной информационной системе социального обеспечения в порядке, предусмотренном действующим законодательством.»;

5) форму заявления к Порядку ежегодной единовременной выплаты пенсионерам, имеющим статус персонального пенсионера и получавшим ранее персональную пенсию, изложить в новой редакции (Приложение).

2. Опубликовать данное постановление в газете «Тагильский рабочий» и разместить на официальном сайте города Нижний Тагил.

В. Ю. ПИНАЕВ,
исполняющий полномочия Главы города,
первый заместитель Главы Администрации города.

ПРИЛОЖЕНИЕ

УТВЕРЖДЕН

к постановлению Администрации города от 20.12.2017 № 3143-ПА

ПРИЛОЖЕНИЕ

к Порядку ежегодной единовременной выплаты пенсионерам, имеющим статус персонального пенсионера и получавшим ранее персональную пенсию

ФОРМА

Начальнику управления
социальных программ
и семейной политики
Администрации города Нижний Тагил

от _____

(Ф.И.О. заявителя)

зарегистрированной (ого) по адресу: _____

телефон: _____

ЗАЯВЛЕНИЕ

Прошу назначить мне ежегодную единовременную выплату как пенсионеру, имеющему статус персонального пенсионера и получавшему ранее персональную пенсию, в размере 5750 (пять тысяч семьсот пятьдесят) рублей 00 копеек.

Выплату прошу произвести (подчеркнуть):

- 1) через организацию, осуществляющие доставку пенсии по месту жительства;
- 2) через кредитную организацию _____

(указывается наименование кредитной организации и номер счета получателя)

К заявлению прилагаю следующие документы:

№ п/п	Наименование документа	Отметка о наличии
1	Копия паспорта гражданина Российской Федерации (страницы 2,3 и страница с отметкой о регистрации по месту жительства)	
2	Копия документа, подтверждающего установление персональной пенсии	
3	Сведения о банковских реквизитах лицевого счета (в случае, если заявителем выбран способ выплаты через кредитную организацию)	
4	Справка о регистрации по месту жительства в городе Нижний Тагил (в случае отсутствия данной информации в паспорте)	
5	Копия страхового свидетельства государственного пенсионного страхования (СНИЛС) заявителя	

Достоверность и полноту указанных сведений подтверждаю.

Я, _____
(фамилия, имя, отчество)

в соответствии с Федеральным законом от 27 июля 2006 года № 152-ФЗ «О персональных данных» выражаю согласие на обработку моих персональных данных.

Разрешаю мои персональные данные, имеющиеся в органе местного самоуправления, передавать третьим лицам при условии соблюдения конфиденциальности данных с целью реализации моих прав на получение мер социальной поддержки и социального обслуживания, предусмотренных законодательством Российской Федерации.

Мне известно, что я могу отозвать свое согласие на обработку персональных данных путем подачи письменного заявления в орган местного самоуправления.

«__» _____ 20__ г. _____
(подпись заявителя) (расшифровка подписи)

Заявление о назначении Выплаты от гражданина _____
с прилагаемыми документами принял: «__» _____ 20__ года

(должность, ФИО и подпись лица, принявшего заявление)

**НИЖНЕТАГИЛЬСКАЯ ГОРОДСКАЯ ДУМА
СЕДЬМОЙ СОЗЫВ
Шестое заседание
РЕШЕНИЕ
от 21.12.2017 № 96-П**

О плане работы Нижнетагильской городской Думы на I полугодие 2018 года

Заслушав информацию Пырина А. А., Председателя Нижнетагильской городской Думы, о плане работы Нижнетагильской городской Думы на I полугодие 2018 года, руководствуясь статьей 12 Регламента Нижнетагильской городской Думы,

Нижнетагильская городская Дума РЕШИЛА:

1. Утвердить план работы Нижнетагильской городской Думы на I полугодие 2018 года (прилагается).
2. Настоящее Решение вступает в силу со дня его подписания.
3. Опубликовать настоящее Решение в газете «Тагильский рабочий» и разместить на официальном сайте города Нижний Тагил.
4. Контроль за исполнением настоящего Решения возложить на Председателя Нижнетагильской городской Думы Пырина А. А.

**А. А. ПЫРИН,
Председатель Нижнетагильской городской Думы.**

ПРИЛОЖЕНИЕ

УТВЕРЖДЕН

Решением Нижнетагильской городской Думы от 21.12.2017 № 96-П

ПЛАН РАБОТЫ

Нижнетагильской городской Думы на I полугодие 2018 года

№ п/п	Срок рассмотрения	Перечень вопросов	Ответственные
1	2	3	4
РАЗДЕЛ I. Вопросы для рассмотрения на заседаниях Нижнетагильской городской Думы			
1.	25 января	Об отчете начальника Межмуниципального Управления МВД России «Нижнетагильское» об итогах оперативно-служебной деятельности Нижнетагильского гарнизона полиции за 2017 год	постоянная комиссия городской Думы по местному самоуправлению, общественной безопасности и информационной политике
2.		О внесении изменений в Устав города Нижний Тагил	постоянная комиссия городской Думы по местному самоуправлению, общественной безопасности и информационной политике
3.		О внесении изменений в Решение Нижнетагильской городской Думы от 22.10.2009 № 72 «Об утверждении Положения о размерах и условиях оплаты труда лиц, замещающих муниципальные должности и должности муниципальной службы в городе Нижний Тагил» (в редакции Решений Нижнетагильской Думы от 28.10.2010 № 52, от 28.04.2012 № 18, от 27.04.2012 № 12, от 28.03.2013 № 15, от 26.01.2017 № 3, от 27.04.2017 № 19, от 30.06.2017 № 28)	постоянная комиссия городской Думы по местному самоуправлению, общественной безопасности и информационной политике
4.		О внесении изменений в Решение Нижнетагильской городской Думы от 27.05.2010 № 23 «О продолжительности ежегодного основного оплачиваемого отпуска, а также ежегодных дополнительных оплачиваемых отпусков Главы города Нижний Тагил, председателя Избирательной комиссии города Нижний Тагил и депутатов Нижнетагильской городской Думы, осуществляющих полномочия на постоянной основе»	постоянная комиссия городской Думы по местному самоуправлению, общественной безопасности и информационной политике
1.	27 февраля	Об участии Нижнетагильской городской Думы в конкурсе представительных органов муниципальных образований, расположенных на территории Свердловской области, посвященном Дню местного самоуправления	постоянная комиссия городской Думы по местному самоуправлению, общественной безопасности и информационной политике
2.		Об отчете о работе Счетной палаты города Нижний Тагил за 2017 год	постоянная комиссия городской Думы по местному самоуправлению, общественной безопасности и информационной политике
3.		Об утверждении отчета о результатах приватизации муниципального имущества за 2017 год	постоянная комиссия городской Думы по развитию предпринимательской деятельности, муниципальной собственности, градостроительству и землепользованию
4.		О внесении изменений в Решение Нижнетагильской городской Думы от 28.06.2012 № 22 «О знаке отличия города Нижний Тагил «За заслуги перед городом Нижний Тагил»	постоянная комиссия городской Думы по местному самоуправлению, общественной безопасности и информационной политике
5.		О внесении изменений в Решение Нижнетагильской городской Думы от 28.02.2012 № 7 «О дополнительных мерах социальной поддержки граждан, проживающих на территории города Нижний Тагил»	постоянная комиссия городской Думы по социальной политике
1.	22 марта	Об утверждении Положения о порядке проведения мониторинга федерального законодательства, законодательства Свердловской области и ревизии муниципальных нормативных правовых актов органов местного самоуправления муниципального образования «город Нижний Тагил»	постоянная комиссия городской Думы по местному самоуправлению, общественной безопасности и информационной политике

2.	22 марта	О проекте Решения Нижнетагильской городской Думы «О внесении изменений в Устав города Нижний Тагил»	постоянная комиссия городской Думы по местному самоуправлению, общественной безопасности и информационной политике
3.		О внесении изменений в Решение Нижнетагильской городской Думы от 26.11.2009 № 85 «Об утверждении Положения о звании «Почетный ветеран города Нижний Тагил»	постоянная комиссия городской Думы по местному самоуправлению, общественной безопасности и информационной политике
4.		О внесении изменений в Решение Нижнетагильской городской Думы от 23.04.2009 № 30 «Об утверждении Положения о звании «Почетный гражданин города Нижний Тагил»	постоянная комиссия городской Думы по местному самоуправлению, общественной безопасности и информационной политике
1.	26 апреля	О ходе реализации в городе Нижний Тагил приоритетного национального проекта «Образование» в 2017 году и задачах на 2018 год	постоянная комиссия городской Думы по социальной политике
2.		О внесении изменений в Решение Нижнетагильской городской Думы от 24.11.2016 № 58 «Об установлении квалификационных требований к уровню профессионального образования, стажу муниципальной службы или стажу по специальности, направлению подготовки, необходимых для замещения должностей муниципальной службы в органах местного самоуправления, аппарате Избирательной комиссии города Нижний Тагил»	постоянная комиссия городской Думы по местному самоуправлению, общественной безопасности и информационной политике
3.		Об итогах проведения публичных слушаний по проекту Решения Нижнетагильской городской Думы «О внесении изменений в Устав города Нижний Тагил»	постоянная комиссия городской Думы по местному самоуправлению, общественной безопасности и информационной политике
4.		О внесении изменений в Решение Нижнетагильской городской Думы от 27.12.2012 № 61 «Об утверждении Правил землепользования и застройки городского округа Нижний Тагил» (в редакции Решений Нижнетагильской городской Думы от 28.06.2013 № 33, от 08.10.2015 № 31, от 24.03.2016 № 17, от 27.10.2016 № 55)	постоянная комиссия городской Думы по развитию предпринимательской деятельности, муниципальной собственности, градостроительству и землепользованию
5.		О внесении изменений в Положение «О дополнительных мерах социальной поддержки граждан, ставших инвалидами I группы вследствие авиакатастрофы 9 мая 1993 года на Театральной площади в городе Нижний Тагил»	постоянная комиссия городской Думы по социальной политике
1.	24 мая	Об исполнении бюджета города Нижний Тагил за первый квартал 2018 года	постоянная комиссия городской Думы по бюджету, экономической политике и инвестициям
2.		О внесении изменений в Устав города Нижний Тагил	постоянная комиссия городской Думы по местному самоуправлению, общественной безопасности и информационной политике
3.		Об информации Администрации города Нижний Тагил о ремонте автомобильных дорог в городе Нижний Тагил в 2018 году	постоянная комиссия городской Думы по городскому и жилищно-коммунальному хозяйству
4.		О подготовке к летней оздоровительной кампании в 2018 году	постоянная комиссия городской Думы по социальной политике
1.	28 июня	Об отчете об исполнении бюджета города Нижний Тагил за 2017 год	постоянная комиссия городской Думы по бюджету, экономической политике и инвестициям
2.		Об отчете о результатах деятельности Главы города Нижний Тагил и Администрации города Нижний Тагил, в том числе о решении вопросов, поставленных Нижнетагильской городской Думой за 2017 год	постоянная комиссия городской Думы по местному самоуправлению, общественной безопасности и информационной политике
3.		О присвоении звания «Почетный гражданин города Нижний Тагил»	постоянная комиссия городской Думы по социальной политике
4.		Об информации Администрации города Нижний Тагил об итогах отопительного сезона в городе Нижний Тагил в 2017-2018 гг.	постоянная комиссия городской Думы по городскому и жилищно-коммунальному хозяйству
5.		Об отказе (согласии) замены дотации на выравнивание бюджетной обеспеченности дополнительным нормативом отчисления в бюджет города Нижний Тагил от НДФЛ на 2019 год и плановый период 2020 и 2021 годов	постоянная комиссия городской Думы по бюджету, экономической политике и инвестициям
6.		О плане работы Нижнетагильской городской Думы на II полугодие 2018 года	постоянные комиссии городской Думы
	согласно плану работы	II. Заседания постоянных комиссий Нижнетагильской городской Думы	председатели постоянных комиссий

НИЖНЕТАГИЛЬСКАЯ ГОРОДСКАЯ ДУМА
СЕДЬМОЙ СОЗЫВ
Шестое заседание
РЕШЕНИЕ
от 21.12.2017 № 58

О внесении изменений в Решение Нижнетагильской городской Думы от 27.12.2012 № 61 «Об утверждении Правил землепользования и застройки городского округа Нижний Тагил» (в редакции Решений Нижнетагильской городской Думы от 28.06.2013 № 33, от 08.10.2015 № 31, от 24.03.2016 № 17, от 27.10.2016 № 55)»

Рассмотрев постановление Главы города Нижний Тагил от 07.09.2017 № 167-ПГ «О внесении на рассмотрение и утверждение в Нижнетагильскую городскую Думу проекта Решения Нижнетагильской городской Думы «О внесении изменений в Решение Нижнетагильской городской Думы от 27.12.2012 № 61 «Об утверждении Правил землепользования и застройки городского округа Нижний Тагил» (в редакции Решений Нижнетагильской городской Думы от 28.06.2013 № 33, от 08.10.2015 № 31, от 24.03.2016 № 17, от 27.10.2016 № 55)», учитывая итоги публичных слушаний по проекту «Внесение изменений в Правила землепользования и застройки городского округа Нижний Тагил» от 03.08.2017, заключение о результатах публичных слушаний от 09.08.2017, в соответствии с Градостроительным кодексом Российской Федерации, Федеральным законом от 6 октября 2003 года № 131-ФЗ «Об общих принципах организации местного самоуправления в Российской Федерации», руководствуясь статьей 21 Устава города Нижний Тагил,

Нижнетагильская городская Дума РЕШИЛА:

1. Внести в Решение Нижнетагильской городской Думы от 27.12.2012 № 61 «Об утверждении Правил землепользования и застройки городского округа Нижний Тагил» (в редакции Решений Нижнетагильской городской Думы от 28.06.2013 № 33, от 08.10.2015 № 31, от 24.03.2016 № 17, от 27.10.2016 № 55) следующие изменения:

1) подпункт 2 пункта 1 изложить в следующей редакции:

«2) Градостроительные регламенты городского округа Нижний Тагил и градостроительные регламенты населенных пунктов городского округа Нижний Тагил Приложение № 2»;

2) в Приложении № 2 «Градостроительные регламенты городского округа Нижний Тагил и градостроительные регламенты населенных пунктов городского округа Нижний Тагил»:

а) статью 1 изложить в следующей редакции:

«СТАТЬЯ 1. Перечень территориальных зон городского округа Нижний Тагил

Обозначения	Наименование территориальной зоны
ОБЩЕСТВЕННО-ДЕЛОВЫЕ ЗОНЫ	
Ц-1	Зона общественных центров и деловой активности общегородского значения
Ц-2	Зона общественных центров и деловой активности районного значения
Ц-3	Зона производственно-деловых и обслуживающих центров при промышленности
Ц-4	Зона общественно-коммерческого назначения
Ц-5	Зона общественных рекреационных центров
Ц-6	Зона общественных центров и деловой активности сельского населенного пункта
Ц-7	Зона общественных рекреационных центров сельского населенного пункта
Ц-8	Зона общественно-коммерческого назначения сельского населенного пункта
ОБЩЕСТВЕННЫЕ ЗОНЫ СПЕЦИАЛЬНОГО НАЗНАЧЕНИЯ	
ЦС-1	Зона лечебно-оздоровительных комплексов общегородского и районного значения
ЦС-2	Зона научно-образовательных комплексов общегородского и районного значения
ЦС-3	Зона спортивных и спортивно-зрелищных комплексов общегородского и районного значения
ЦС-4	Зона культурно-зрелищных и культовых комплексов общегородского и районного значения
ЦС-5	Зона лечебно-оздоровительных комплексов сельского населенного пункта
ЦС-6	Зона научно-образовательных комплексов сельского населенного пункта
ЦС-7	Зона спортивных и спортивно-зрелищных сооружений сельского населенного пункта
ЦС-8	Зона культурно-зрелищных и культовых объектов сельского населенного пункта
ЖИЛЫЕ ЗОНЫ	
Ж-1	Зона застройки индивидуальными жилыми домами городского населенного пункта
Ж-2	Зона застройки малоэтажными жилыми домами
Ж-3	Зона застройки среднеэтажными жилыми домами
Ж-4	Зона застройки многоэтажными жилыми домами
Ж-5	Зона индивидуальной жилой застройки сельского населенного пункта
ПРОИЗВОДСТВЕННЫЕ ЗОНЫ	
П-1	Зона производственных объектов I-II класса опасности
П-2	Зона производственно-коммунальных объектов III класса опасности
П-3	Зона производственно-коммунальных объектов IV класса опасности
П-4	Зона производственно-коммунальных объектов V класса опасности
П-5	Зона предприятий горнодобывающего комплекса
ЗОНЫ ИНЖЕНЕРНОЙ И ТРАНСПОРТНОЙ ИНФРАСТРУКТУРЫ	
И-1	Зона объектов инженерной инфраструктуры
И-2	Зона объектов автосервиса и хранения индивидуальных автомобилей
ЗОНЫ СПЕЦИАЛЬНОГО НАЗНАЧЕНИЯ	
С-1	Зона режимных объектов ограниченного доступа
С-2	Зона кладбищ
С-3	Зона складирования и утилизации коммунальных отходов
С-4	Зона полигонов промышленных отходов
С-5	Зона нарушенных территорий
РЕКРЕАЦИОННЫЕ ЗОНЫ	
Р-1	Зона городских лесов, лесопарков
Р-2	Зона ландшафтно-рекреационных территорий
Р-3	Зона санитарно-защитного озеленения
Р-4	Зона лечебно-оздоровительных комплексов на территории городского округа
Р-5	Зона размещения объектов рекреационного и туристического назначения
ЗОНЫ СЕЛЬСКОХОЗЯЙСТВЕННОГО ИСПОЛЬЗОВАНИЯ	
СХ-1	Зона сельскохозяйственного использования
СХ-2	Зона коллективных садов

СХ-4	Зона размещения объектов сельскохозяйственного производства II класса санитарной опасности
СХ-5	Зона размещения объектов сельскохозяйственного производства III класса санитарной опасности
СХ-6	Зона размещения объектов сельскохозяйственного производства IV класса санитарной опасности
СХ-7	Зона размещения объектов сельскохозяйственного производства V класса санитарной опасности
СХ-8	Зона размещения обеспечивающих объектов сельскохозяйственного производства
СУ	Зона сельскохозяйственных угодий
ЗОНЫ РАЗВИТИЯ ЗАСТРОЙКИ	
ЗРЗ	Зона развития застройки на подлежащих освоению территориях в соответствии со схемой функционального зонирования генерального плана города Нижний Тагил

б) пункт 11 статьи 2 изложить в следующей редакции:

«11. Градостроительные регламенты в части предельных размеров земельных участков и предельных параметров разрешенного строительства, реконструкции объектов капитального строительства, указаны в таблице 1.

**ПРЕДЕЛЬНЫЕ (МИНИМАЛЬНЫЕ И (ИЛИ) МАКСИМАЛЬНЫЕ)
РАЗМЕРЫ ЗЕМЕЛЬНЫХ УЧАСТКОВ И ПРЕДЕЛЬНЫЕ ПАРАМЕТРЫ
РАЗРЕШЕННОГО СТРОИТЕЛЬСТВА, РЕКОНСТРУКЦИИ ОБЪЕКТОВ
КАПИТАЛЬНОГО СТРОИТЕЛЬСТВА**

ТАБЛИЦА 1

№	Обозначения	Наименование территориальной зоны	Минимальная площадь земельного участка (га)	Максимальная площадь земельного участка (га)	*Минимальный отступ от границ земельных участков в целях определения мест допустимого размещения зданий, строений, сооружений, за пределами которых запрещено строительство зданий, строений, сооружений (м)	Максимальный процент застройки в границах земельного участка, (%)	Предельное количество этажей	Предельный класс опасности
1.	Ц-1	Зона общественных центров и деловой активности общегородского значения	0,010	20,0	5	60	8	V
2.	Ц-2	Зона общественных центров и деловой активности районного значения	0,010	20,0	5	60	8	V
3.	Ц-3	Зона производственно-деловых и обслуживающих центров при промышленности	0,010	20,0	5	60	5	V
4.	Ц-4	Зона общественно-коммерческого назначения	0,010	20,0	5	60	8	V
5.	Ц-5	Зона общественных рекреационных центров	0,010	20,0	5	60	8	V
6.	Ц-6	Зона общественных центров и деловой активности сельского населенного пункта	0,010	10,0	5	60	5	V
7.	Ц-7	Зона общественных рекреационных центров сельского населенного пункта	0,010	10,0	5	60	5	V
8.	Ц-8	Зона общественно-коммерческого назначения сельского населенного пункта	0,010	10,0	5	60	5	V
9.	ЦС-1	Зона лечебно-оздоровительных комплексов общегородского и районного значения	0,010	20,0	5	60	8	V
10.	ЦС-2	Зона научно-образовательных комплексов общегородского и районного значения	0,010	20,0	5	60	8	V
11.	ЦС-3	Зона спортивных и спортивно-зрелищных комплексов общегородского и районного значения	0,010	20,0	5	60	8	V
12.	ЦС-4	Зона культурно-зрелищных и культовых комплексов общегородского и районного значения	0,010	20,0	5	60	8	V
13.	ЦС-5	Зона лечебно-оздоровительных комплексов сельского населенного пункта	0,010	20,0	5	60	5	V
14.	ЦС-6	Зона научно-образовательных комплексов сельского населенного пункта	0,010	10,0	5	60	5	V
15.	ЦС-7	Зона спортивных и спортивно-зрелищных сооружений сельского населенного пункта	0,010	10,0	5	60	5	V
16.	ЦС-8	Зона культурно-зрелищных и культовых объектов сельского населенного пункта	0,010	20,0	1	60	5	V

(Окончание на 26-29-й стр.)

17.	Ж-1	Зона застройки индивидуальными жилыми домами городского населенного пункта	0,06	0,25	3, минимальный отступ от границ земельных участков со стороны территорий общего пользования – 1	40	3	V
18.	Ж-2	Зона застройки малоэтажными жилыми домами	0,03	0,08	5	40	4	V
19.	Ж-3	Зона застройки среднеэтажными жилыми домами	0,25	–	5	40	8	V
20.	Ж-4	Зона застройки многоэтажными жилыми домами	0,25	–	5	40	16	V
21.	Ж-5	Зона индивидуальной жилой застройки сельского населенного пункта	0,06	0,3	3, минимальный отступ от границ земельных участков со стороны территорий общего пользования – 1	60	3	V
22.	П-1	Зона производственных объектов I - II класса опасности	0,10	25,0	5	70	–	I-II
23.	П-2	Зона производственно-коммунальных объектов III класса опасности	0,10	25,0	5	70	–	III
24.	П-3	Зона производственно-коммунальных объектов IV класса опасности	0,10	25,0	5	70	–	IV
25.	П-4	Зона производственно-коммунальных объектов V класса опасности	0,10	25,0	5	70	–	V
26.	П-5	Зона предприятий горнодобывающего комплекса	0,10	25,0	5	70	–	III
27.	И-1	Зона объектов инженерной инфраструктуры	0,001	20,0	1	70	–	III
28.	И-2	Зона объектов автосервиса и хранения индивидуальных автомобилей	0,01	20,0	0	80	–	III
29.	С-1	Зона режимных объектов ограниченного доступа	0,001	20,0	5	70	–	
30.	С-2	Зона кладбищ	0,10	40,0	3	–	–	II
31.	С-3	Зона складирования и утилизации коммунальных отходов	0,10	20,0	3	–	–	I
32.	С-4	Зона полигонов промышленных отходов	0,10	20,0	3	–	–	I
33.	С-5	Зона нарушенных территорий	–	–	–	–	–	III
34.	Р-1	Зона городских лесов, лесопарков	–	–	–	–	1	–
35.	Р-2	Зона ландшафтно-рекреационных территорий	–	–	3	–	1	–
36.	Р-3	Зона санитарно-защитного озеленения	–	–	3	–	1	–
37.	Р-4	Зона лечебно-оздоровительных комплексов на территории городского округа	–	–	3	–	–	–
38.	Р-5	Зона размещения объектов рекреационного и туристического назначения	–	0,04	3	–	2	–
39.	СХ-1	Зона сельскохозяйственного использования	–	–	–	–	3	V
40.	СХ-2	Зона коллективных садов	0,03	0,12	3	40	3	V
41.	СХ-4	Зона размещения объектов сельскохозяйственного производства II класса санитарной опасности	–	–	5	70	3	II
42.	СХ-5	Зона размещения объектов сельскохозяйственного производства III класса санитарной опасности	–	–	5	70	3	III
43.	СХ-6	Зона размещения объектов сельскохозяйственного производства IV класса санитарной опасности	–	–	5	70	3	IV
44.	СХ-7	Зона размещения объектов сельскохозяйственного производства V класса санитарной опасности	–	–	5	70	3	V
45.	СХ-8	Зона размещения обеспечивающих объектов сельскохозяйственного производства	**	**	**	–	–	–
46.	СУ	Зона сельскохозяйственных угодий	–	–	–	–	–	–
47.	ЗРЗ	Зона развития застройки на подлежащих освоению территориях в соответствии со схемой функционального зонирования генерального плана города Нижний Тагил	0,02	20,0	–	–	–	–

* **Примечание:** при реконструкции объектов капитального строительства минимальный отступ принимать по фактическому расположению здания.

** **Примечание:** предельные (минимальные и (или) максимальные) размеры земельных участков в зоне СХ-8 установлены пунктом 7 статьи 10 Градостроительных регламентов».

в) статью 3 изложить в следующей редакции:

«**СТАТЬЯ 3.** Перечень территориальных зон межселенных территорий городского округа Нижний Тагил, выделенных на карте градостроительного зонирования

Настоящими Правилами устанавливаются 16 видов территориальных зон межселенных территорий. Перечень территориальных зон представлен в таблице 2.

ПЕРЕЧЕНЬ ТЕРРИТОРИАЛЬНЫХ ЗОН МЕЖСЕЛЕННЫХ ТЕРРИТОРИЙ ГОРОДСКОГО ОКРУГА НИЖНИЙ ТАГИЛ, ВЫДЕЛЕННЫХ НА КАРТЕ ГРАДОСТРОИТЕЛЬНОГО ЗОНИРОВАНИЯ ГОРОДСКОГО ОКРУГА

ТАБЛИЦА 2

Обозначения	Наименование территориальной зоны
ЗОНЫ ПРОИЗВОДСТВЕННЫХ ОБЪЕКТОВ	
П-2	Зона производственно-коммунальных объектов III класса санитарной опасности
П-4	Зона производственно-коммунальных объектов V класса санитарной опасности
ЗОНЫ ИНЖЕНЕРНОЙ И ТРАНСПОРТНОЙ ИНФРАСТРУКТУРЫ	
И-1	Зона объектов инженерной инфраструктуры
И-2	Зона объектов автосервиса и хранения индивидуальных автомобилей
ЗОНЫ СПЕЦИАЛЬНОГО НАЗНАЧЕНИЯ	
С-1	Зона режимных объектов ограниченного доступа
С-2	Зона кладбищ
С-3	Зона складирования и утилизации коммунальных отходов
РЕКРЕАЦИОННЫЕ ЗОНЫ	
Р-2	Зона ландшафтно-рекреационных территорий
Р-5	Зона размещения объектов рекреационного и туристического назначения
ЗОНЫ СЕЛЬСКОХОЗЯЙСТВЕННОГО ИСПОЛЬЗОВАНИЯ	
СУ	Зона сельскохозяйственных угодий
СХ-2	Зона коллективных садов
СХ-4	Зона размещения объектов сельскохозяйственного производства II класса санитарной опасности
СХ-5	Зона размещения объектов сельскохозяйственного производства III класса санитарной опасности
СХ-6	Зона размещения объектов сельскохозяйственного производства IV класса санитарной опасности
СХ-7	Зона размещения объектов сельскохозяйственного производства V класса санитарной опасности
СХ-8	Зона размещения обеспечивающих объектов сельскохозяйственного производства

г) статью 10 изложить в следующей редакции:

«**СТАТЬЯ 10.** Градостроительные регламенты, устанавливаемые в зонах сельскохозяйственного использования

1. На территории городского округа Нижний Тагил выделяется 7 видов зон сельскохозяйственного использования:

СУ – зона сельскохозяйственных угодий;

СХ-2 – зона коллективных садов;

СХ-4 – Зона размещения объектов сельскохозяйственного производства II класса санитарной опасности;

СХ-5 – Зона размещения объектов сельскохозяйственного производства III класса санитарной опасности;

СХ-6 – Зона размещения объектов сельскохозяйственного производства IV класса санитарной опасности;

СХ-7 – Зона размещения объектов сельскохозяйственного производства V класса санитарной опасности;

СХ-8 – Зона размещения обеспечивающих объектов сельскохозяйственного производства.

2. Градостроительные регламенты, устанавливаемые в зоне коллективных садов (СХ-2):

Зона выделена для обеспечения правовых условий формирования территорий используемых в целях удовлетворения потребностей населения в целях отдыха, занятия садоводством и огородничеством.

Виды разрешенного использования территории	Предельные размеры земельных участков и предельные параметры строительства (реконструкции)
ОСНОВНЫЕ ВИДЫ РАЗРЕШЕННОГО ИСПОЛЬЗОВАНИЯ	
Земельные участки для садоводства; земельные участки для огородничества; дачные земельные участки; садовые, дачные дома; летние садовые сооружения	Максимальный размер земельных участков – 1200 м ² ; Минимальный размер земельных участков – 300 м ² ; Параметры и нормативные требования к размещению объектов зоны и организации застройки устанавливаются согласно СНиП 30-02-97 «Планировка и застройка территорий садоводческих объединений граждан, здания и сооружения» (утв. постановлением Госстроя РФ от 10 сентября 1997 г. № 18-51); Технический регламент о требованиях пожарной безопасности (№ 123-ФЗ от 22.07.2008)
ВСПОМОГАТЕЛЬНЫЕ ВИДЫ РАЗРЕШЕННОГО ИСПОЛЬЗОВАНИЯ	
Дворовые постройки (сарай, теплица, бани, мастерские); Индивидуальные гаражи; Индивидуальные водозаборные сооружения и емкости для хранения воды; Общие водозаборные сооружения; Общие резервуары для хранения воды; Общие объекты инженерной инфраструктуры; Дом сторожа; Помещение для общих собраний; Противопожарные водоемы; Общие площадки: детские, спортивные, хозяйственные, для отдыха; Площадки для мусоросборников	Технический регламент о требованиях пожарной безопасности (№ 123-ФЗ от 22.07.2008). Параметры и нормативные требования к размещению объектов зоны и организации застройки устанавливаются согласно СНиП 30-02-97 «Планировка и застройка территорий садоводческих объединений граждан, здания и сооружения» (утв. постановлением Госстроя РФ от 10 сентября 1997 г. № 18-51)
УСЛОВНО РАЗРЕШЕННЫЕ ВИДЫ ИСПОЛЬЗОВАНИЯ	
Дачные дома с земельными участками; Коллективные овощные погреба; Объекты мелкооптовой торговли; Постройки для содержания мелких домашних животных; Пункты оказания первой медицинской помощи; Ветлечебницы без содержания животных; Антенны сотовой, радиорелейной, спутниковой связи	Технический регламент о требованиях пожарной безопасности (№ 123-ФЗ от 22.07.2008). Параметры и нормативные требования к размещению объектов зоны и организации застройки устанавливаются согласно СНиП 30-02-97 «Планировка и застройка территорий садоводческих объединений граждан, здания и сооружения» (утв. постановлением Госстроя РФ от 10 сентября 1997 г. № 18-51)

3. Градостроительные регламенты, устанавливаемые в зоне размещения объектов сельскохозяйственного производства II класса санитарной опасности (СХ-4):

Виды разрешенного использования территории	Предельные размеры земельных участков и предельные параметры строительства (реконструкции)
ОСНОВНЫЕ ВИДЫ РАЗРЕШЕННОГО ИСПОЛЬЗОВАНИЯ	
Закрытые площадки по утилизации помета	Определяются проектом
ВСПОМОГАТЕЛЬНЫЕ ВИДЫ РАЗРЕШЕННОГО ИСПОЛЬЗОВАНИЯ	
парковки для кратковременного и временного хранения машин специального назначения; котельные; Трансформаторные пункты	Максимальные и минимальные размеры земельных участков устанавливаются НГПСО 1-2009.66
УСЛОВНО РАЗРЕШЕННЫЕ ВИДЫ ИСПОЛЬЗОВАНИЯ	
Объекты сельскохозяйственного производства, отнесенные ко II классу санитарной опасности; ГРП	Определяются проектом. Максимальные и минимальные размеры земельных участков устанавливаются НГПСО 1-2009.66

4. Градостроительные регламенты, устанавливаемые в зоне размещения объектов сельскохозяйственного производства III класса санитарной опасности (СХ-5):

Виды разрешенного использования территории	Предельные размеры земельных участков и предельные параметры строительства (реконструкции)
ОСНОВНЫЕ ВИДЫ РАЗРЕШЕННОГО ИСПОЛЬЗОВАНИЯ	
Птицеводческие фермы до 100 тыс. птиц; Свино-товарные фермы с содержанием 0,1 - 4 тыс. голов; фермы крупно-рогатого скота с содержанием 0,1 - 1,2 тыс. голов; фермерские хозяйства (овцеводческие) с содержанием свыше 100 голов животных; Убойные цеха; Комбикормовые заводы	Определяются проектом
ВСПОМОГАТЕЛЬНЫЕ ВИДЫ РАЗРЕШЕННОГО ИСПОЛЬЗОВАНИЯ	
парковки для кратковременного и временного хранения машин специального назначения; котельные; Водозаборы (скважины); Трансформаторные пункты; склады	Максимальные и минимальные размеры земельных участков устанавливаются НГПСО 1-2009.66
УСЛОВНО РАЗРЕШЕННЫЕ ВИДЫ ИСПОЛЬЗОВАНИЯ	
Объекты сельскохозяйственного производства, отнесенные к III классу санитарной опасности; ГРП	Определяются проектом. Максимальные и минимальные размеры земельных участков устанавливаются НГПСО 1-2009.66

5. Градостроительные регламенты, устанавливаемые в зоне размещения объектов сельскохозяйственного производства IV класса санитарной опасности (СХ-6):

Виды разрешенного использования территории	Предельные размеры земельных участков и предельные параметры строительства (реконструкции)
ОСНОВНЫЕ ВИДЫ РАЗРЕШЕННОГО ИСПОЛЬЗОВАНИЯ	
Тепличные хозяйства; Хозяйства с содержанием до 100 животных (конноспортивные клубы, крестьянско-фермерские хозяйства)	Определяются проектом
ВСПОМОГАТЕЛЬНЫЕ ВИДЫ РАЗРЕШЕННОГО ИСПОЛЬЗОВАНИЯ	
парковки для кратковременного и временного хранения машин специального назначения; котельные; Водозаборы (скважины); Трансформаторные пункты; склады	Максимальные и минимальные размеры земельных участков устанавливаются НГПСО 1-2009.66
УСЛОВНО РАЗРЕШЕННЫЕ ВИДЫ ИСПОЛЬЗОВАНИЯ	
Объекты сельскохозяйственного производства, отнесенные к IV классу санитарной опасности; ГРП	Определяются проектом

6. Градостроительные регламенты, устанавливаемые в зоне размещения объектов сельскохозяйственного производства V класса санитарной опасности (СХ-7):

Виды разрешенного использования территории	Предельные размеры земельных участков и предельные параметры строительства (реконструкции)
ОСНОВНЫЕ ВИДЫ РАЗРЕШЕННОГО ИСПОЛЬЗОВАНИЯ	
Зерносклады, овощехранилища; Инкубаторы; Хозяйства с содержанием животных до 50 голов	Определяются проектом
ВСПОМОГАТЕЛЬНЫЕ ВИДЫ РАЗРЕШЕННОГО ИСПОЛЬЗОВАНИЯ	
парковки для кратковременного и временного хранения машин специального назначения; котельные; Водозаборы (скважины); Трансформаторные пункты	Максимальные и минимальные размеры земельных участков устанавливаются НГПСО 1-2009.66
УСЛОВНО РАЗРЕШЕННЫЕ ВИДЫ ИСПОЛЬЗОВАНИЯ	
Объекты сельскохозяйственного производства, отнесенные к V классу санитарной опасности; ГРП	Определяются проектом

7. Градостроительные регламенты, устанавливаемые в зоне размещения обеспечивающих объектов сельскохозяйственного производства (СХ-8):

Вид и коды разрешенного использования*	Описание вида разрешенного использования земельного участка	Предельные размеры земельных участков и предельные параметры строительства (реконструкции)
ОСНОВНЫЕ ВИДЫ РАЗРЕШЕННОГО ИСПОЛЬЗОВАНИЯ		
Выращивание зерновых и иных сельскохозяйственных культур (код 1.2.)	Осуществление хозяйственной деятельности на сельскохозяйственных участках, связанной с производством зерновых, бобовых, кормовых, технических, масличных, эфиромасличных, и иных сельскохозяйственных культур;	Минимальная площадь земельного участка не устанавливается. Максимальная площадь земельного участка – 750 га.
Питомники (код 1.17.)	Выращивание и реализация подроста деревьев и кустарников, используемых в сельском хозяйстве, а также иных сельскохозяйственных культур для получения рассады и семян.	Минимальная площадь земельного участка не устанавливается. Максимальная площадь земельного участка – 1500 га.
Коммунальное обслуживание (код 3.1.)	Размещение объектов капитального строительства в целях обеспечения физических и юридических лиц коммунальными услугами, в частности: поставки воды, электричества, газа, предоставления услуг связи, отвода канализационных стоков (водопроводов, линий электропередач, газопроводов, линий связи, канализаций)	Минимальная площадь земельного участка для размещения объектов капитального строительства – 0,0010 га. Максимальная площадь земельного участка для размещения объектов капитального строительства – 0,0200 га. Максимальный процент застройки – не устанавливается. Минимальный отступ от границ ЗУ для размещения объекта капитального строительства – 1 м.
Заготовка лесных ресурсов (код 10.3)	Заготовка живицы, сбор недревесных лесных ресурсов, в том числе гражданами для собственных нужд, заготовка пищевых лесных ресурсов и дикорастущих растений, хранение, неглубокая переработка и вывоз добытых лесных ресурсов.	Минимальная площадь земельного участка не устанавливается. Максимальная площадь земельного участка – 1500 га.
ВСПОМОГАТЕЛЬНЫЕ ВИДЫ РАЗРЕШЕННОГО ИСПОЛЬЗОВАНИЯ		
Выращивание зерновых и иных сельскохозяйственных культур (код 1.2.)	Размещение временных (вспомогательных) сооружений, необходимых для обеспечения хозяйственной деятельности на сельскохозяйственных участках, связанной с производством зерновых, бобовых, кормовых, технических, масличных, эфиромасличных, и иных сельскохозяйственных культур.	Минимальная площадь земельного участка для размещения временных сооружений не устанавливается. Максимальная площадь земельного участка для размещения временных сооружений – 0,25 га. Максимальный процент застройки – не устанавливается. Минимальный отступ от границ ЗУ для размещения временных сооружений – 1 м.
Питомники (код 1.17.)	Размещение временных (вспомогательных) сооружений, необходимых для хранения и неглубокой переработки лесных ресурсов (сушиллки, грибоварни, склады)	Минимальная площадь земельного участка для размещения временных сооружений не устанавливается. Максимальная площадь земельного участка – 0,25 га. Максимальный процент застройки – не устанавливается. Минимальный отступ от границ ЗУ для размещения временных сооружений – 1 м.
УСЛОВНО РАЗРЕШЕННЫЕ ВИДЫ ИСПОЛЬЗОВАНИЯ		
Специальная деятельность (код 12.2)	Размещение, утилизация, накопление, обработка, обезвреживание помета птицы	Минимальная площадь земельного участка не устанавливается. Максимальная площадь земельного участка – 6,0 га.

* **Примечание:** виды разрешенного использования и их коды определены в соответствии с требованиями, установленными Приказом Министерства экономического развития РФ от 1 сентября 2014 года № 540 «Об утверждении классификатора видов разрешенного использования земельных участков»;

3) в Приложении № 3 «Карты градостроительного зонирования территории городского округа Нижний Тагил» Карту градостроительного зонирования городского округа Нижний Тагил изложить в новой редакции (Приложение № 1 к настоящему Решению);

4) в Приложении № 4 «Карты зон с особыми условиями использования территории городского округа Нижний Тагил» Карту зон с особыми условиями использования территории городского округа Нижний Тагил изложить в новой редакции (Приложение № 2 к настоящему Решению).

2. Настоящее Решение вступает в силу со дня официального опубликования.

3. Опубликовать настоящее Решение в газете «Тагильский рабочий» и разместить на официальном сайте города Нижний Тагил.

4. Контроль за исполнением настоящего Решения возложить на постоянную комиссию Нижнетагильской городской Думы по развитию предпринимательской деятельности, муниципальной собственности, градостроительству и землепользованию.

Председатель Нижнетагильской
городской Думы

Глава города
Нижний Тагил

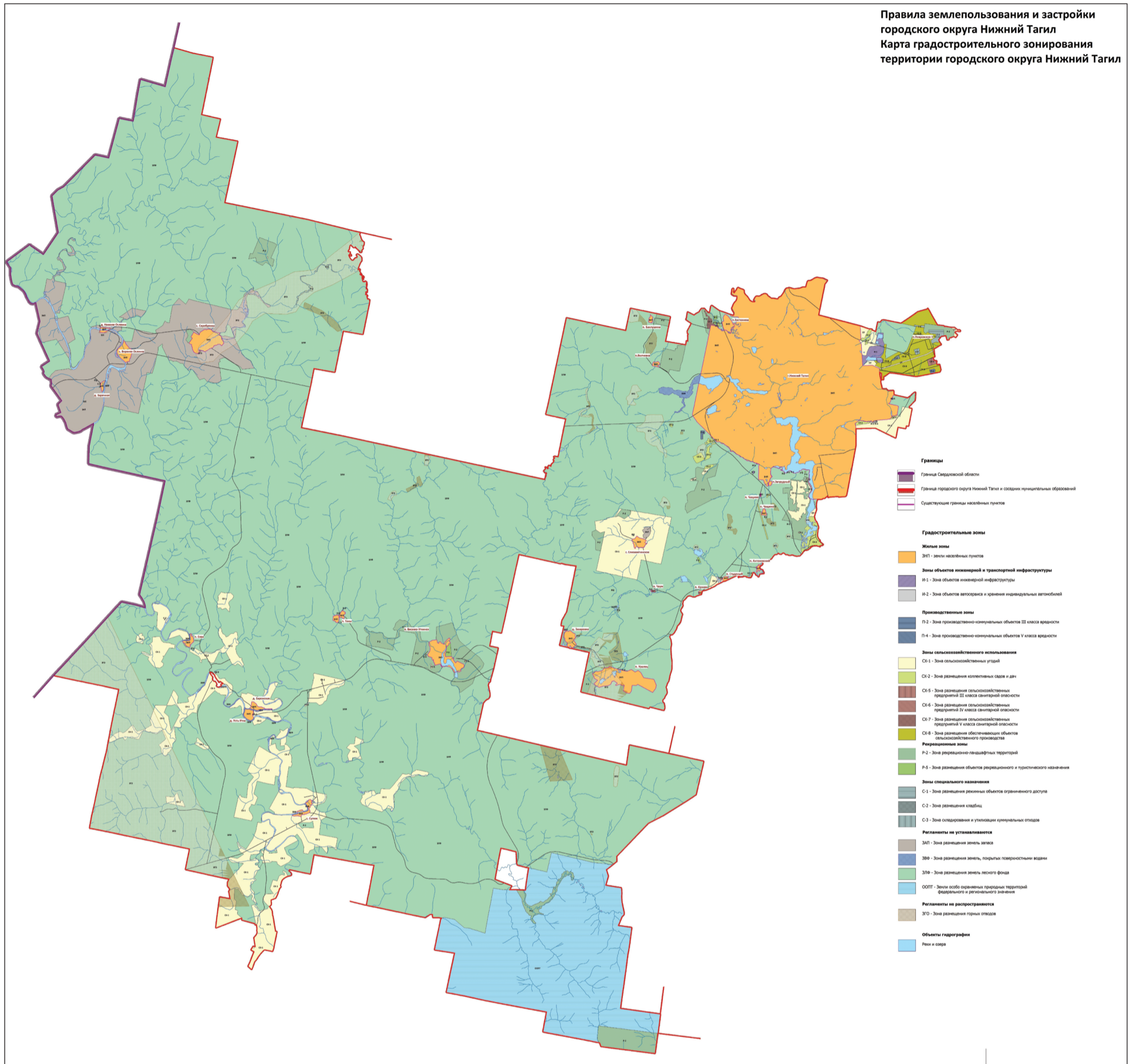
А. А. ПЫРИН

С. К. НОСОВ

ПРИЛОЖЕНИЕ № 1

к Решению Нижнетагильской городской Думы от 21.12.2017 № 58

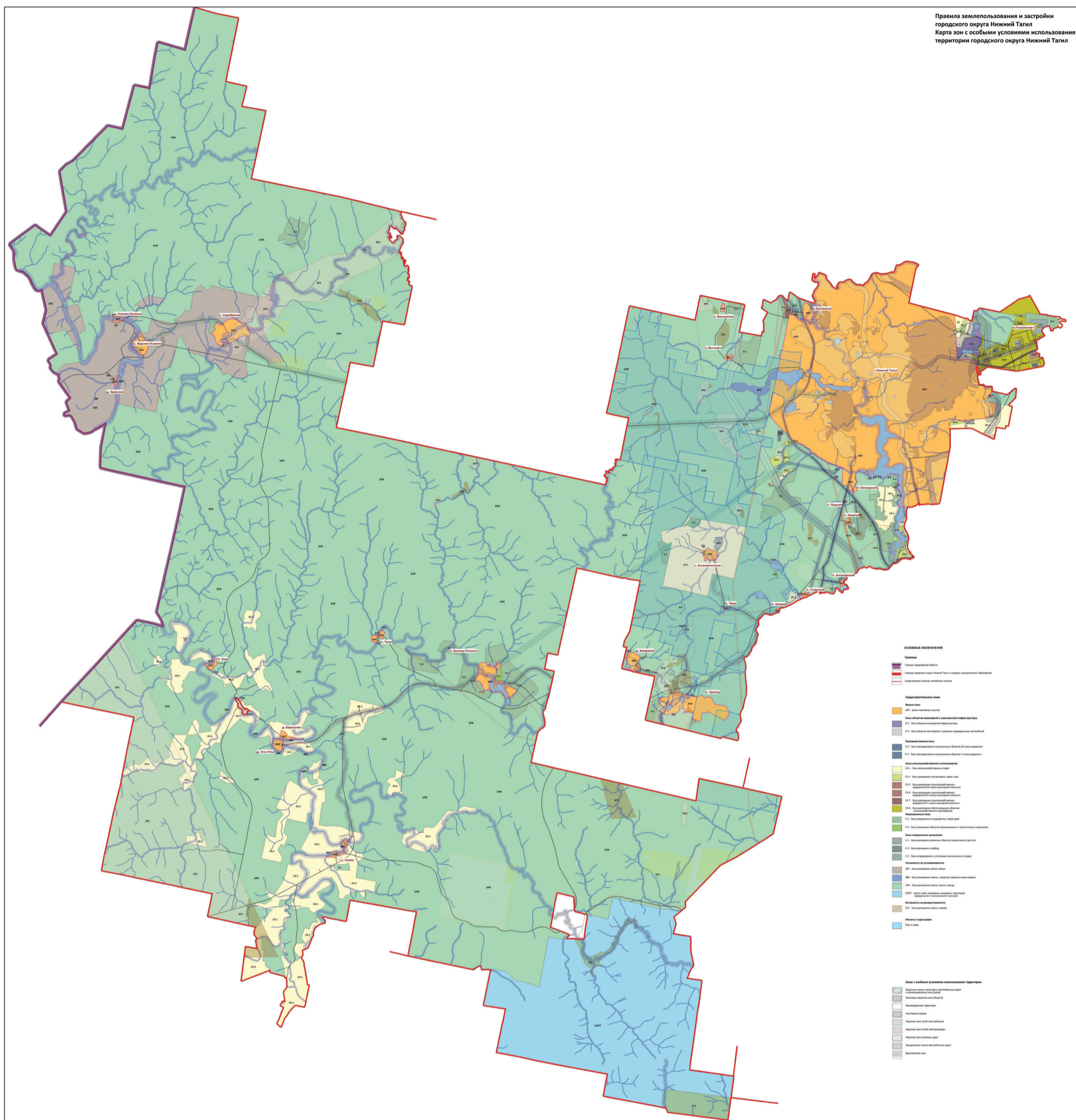
Правила землепользования и застройки
городского округа Нижний Тагил
Карта градостроительного зонирования
территории городского округа Нижний Тагил



ИНФОРМАЦИОННОЕ СООБЩЕНИЕ
о перечне земельных участков, находящихся в государственной или муниципальной собственности,
предназначенных для предоставления гражданам, состоящим на учете в качестве лиц, имеющих право на внеочередное предоставление
в собственность бесплатно земельных участков, находящихся в государственной или муниципальной собственности

№	Адрес участка	Площадь участка, кв. метров	Кадастровый номер участка				
1.	г. Нижний Тагил, улица 5-я Усадебная, 128	1131	66:56:0202001:1384	15.	г. Нижний Тагил, улица 3-я Звездная, 9	1000	66:56:0202001:2049
2.	г. Нижний Тагил, улица 5-я Усадебная, 126	1126	66:56:0202001:1364	16.	г. Нижний Тагил, улица 3-я Звездная, 11	1000	66:56:0202001:2075
3.	г. Нижний Тагил, улица 5-я Усадебная, 124	1121	66:56:0202001:1355	17.	г. Нижний Тагил, улица 3-я Звездная, 13	1000	66:56:0202001:2068
4.	г. Нижний Тагил, улица 5-я Усадебная, 122	1116	66:56:0202001:1401	18.	г. Нижний Тагил, улица 3-я Звездная, 15	1000	66:56:0202001:2048
5.	г. Нижний Тагил, улица 5-я Усадебная, 120	1111	66:56:0202001:1558	19.	г. Нижний Тагил, улица 3-я Звездная, 17	1000	66:56:0202001:2074
6.	г. Нижний Тагил, улица 1-я Усадебная, 35	1000	66:56:0202001:1649	20.	г. Нижний Тагил, улица 3-я Звездная, 19	1000	66:56:0202001:2069
7.	г. Нижний Тагил, улица 1-я Усадебная, 33	1000	66:56:0202001:1596	21.	г. Нижний Тагил, улица 3-я Звездная, 21	1000	66:56:0202001:2082
8.	г. Нижний Тагил, улица 1-я Усадебная, 31	1000	66:56:0202001:1638	22.	г. Нижний Тагил, улица 3-я Звездная, 23	1000	66:56:0202001:2072
9.	г. Нижний Тагил, улица 1-я Усадебная, 29	1000	66:56:0202001:1640	23.	г. Нижний Тагил, улица 3-я Звездная, 25	1000	66:56:0202001:2076
10.	г. Нижний Тагил, улица 1-я Усадебная, 27	1000	66:56:0202001:1648	24.	г. Нижний Тагил, улица 3-я Звездная, 27	1000	66:56:0202001:2077
11.	г. Нижний Тагил, улица 3-я Звездная, 1	1078	66:56:0202001:2043	25.	г. Нижний Тагил, улица 3-я Звездная, 29	1000	66:56:0202001:2093
12.	г. Нижний Тагил, улица 3-я Звездная, 3	1000	66:56:0202001:2044	26.	г. Нижний Тагил, улица 3-я Звездная, 31	1000	66:56:0202001:1892
13.	г. Нижний Тагил, улица 3-я Звездная, 5	1000	66:56:0202001:2045	27.	г. Нижний Тагил, улица 3-я Звездная, 33	1000	66:56:0202001:1891
14.	г. Нижний Тагил, улица 3-я Звездная, 7	1000	66:56:0202001:2047	28.	г. Нижний Тагил, улица 3-я Звездная, 35	1000	66:56:0202001:1890
				29.	г. Нижний Тагил, улица 3-я Звездная, 37	1000	66:56:0202001:1889
				30.	г. Нижний Тагил, улица 3-я Звездная, 39	1000	66:56:0202001:1887
				31.	г. Нижний Тагил, улица 3-я Звездная, 41	1000	66:56:0202001:1840

Правила землепользования и застройки городского округа Нижний Тагил
Карта зон с особыми условиями использования территории городского округа Нижний Тагил



ИЗВЕЩЕНИЕ

о предоставлении земельных участков для индивидуального жилищного строительства

В соответствии со статьей 39.18 Земельного кодекса Российской Федерации Администрация города Нижний Тагил информирует о возможности предоставления земельных участков для индивидуального жилищного строительства:

№	Адрес земельного участка	Кадастровый номер, площадь
1.	г. Нижний Тагил, ул. Кузнечная, 12	1323 кв.м. СРЗУ 250и/17
2.	г. Нижний Тагил, ул. Кузнечная, 10	1350 кв.м. СРЗУ 249и/17

Для ознакомления со схемой расположения земельного участка (СРЗУ), в соответствии с которой предстоит образовать земельный участок, можно ознакомиться в Управлении архитектуры и градостроительства по адресу: г. Нижний Тагил, ул. Красноармейская, 36, кабинет № 9, пн., ср. с 9 до 12 часов, вт., чт. с 13 до 17 часов.

Граждане, заинтересованные в предоставлении в аренду земельного участка для индивидуального жилищного строительства вправе в течение 30 дней со дня опубликования и размещения извещения подать заявление о намерении участвовать в аукционе на право заключения договора аренды указанных земельных участков.

Заявление о намерении участвовать в аукционе на право заключения договора аренды земельного участка может быть подано в Управление архитектуры и градостроительства по адресу: г. Нижний Тагил, ул. Красноармейская, 36, кабинет № 15 (приемная) в простой письменной форме со ссылкой на дату публикации извещения. При подаче заявления при себе необходимо иметь оригинал и копию документа, удостоверяющего личность заявителя. Полномочия представителя удостоверяются нотариально заверенной доверенностью или доверенностью, заверенной в соответствии с частью 3 статьи 185 Гражданского кодекса РФ.

Заявление о намерении участвовать в аукционе на право заключения договора аренды земельного участка может быть подано на адрес официальной электронной почты для

подачи заявлений в форме электронного документа arch_uslugi@ntagil.org в форме электронного документа в виде файла в формате doc, docx, txt, xls, xlsx, rtf. Электронные документы (электронные образы документов), прилагаемые к заявлению, в том числе доверенности, направляются в виде файлов в форматах PDF, TIF. Качество предоставляемых электронных документов (электронных образов документов) в форматах PDF, TIF должно позволять в полном объеме прочитать текст документа и распознать реквизиты документа. Средства электронной подписи, применяемые при подаче заявления и прилагаемых к заявлению электронных документов, должны быть сертифицированы в соответствии с законодательством Российской Федерации. Заявление, поданное в форме электронного документа, не подписанное электронной подписью или усиленной квалифицированной электронной подписью, либо подписанное электронной подписью, срок действия которой истек на момент поступления заявления, при подведении итогов публикации не учитывается.

Дата окончания приема заявлений – 26 января 2018 года.

АДМИНИСТРАЦИЯ ГОРОДА НИЖНИЙ ТАГИЛ

ПОСТАНОВЛЕНИЕ

ОТ 19.12.2017 № 3135-ПА

О внесении изменений в муниципальную программу «Развитие физической культуры, спорта и молодежной политики в городе Нижний Тагил до 2020 года»

В соответствии с Решением Нижнетагильской городской Думы от 22.12.2016 № 68 «О бюджете города Нижний Тагил на 2017 и плановый период 2018 и 2019 годов» (в редакции Решения Нижнетагильской городской Думы от 07.12.2017 № 51), постановлением Администрации города Нижний Тагил от 30.10.2013 № 2580 «Об утверждении Порядка формирования и реализации муниципальных программ в городе Нижний Тагил» (с изменениями, внесенными постановлением Администрации города Нижний Тагил от 06.12.2013 № 2865), руководствуясь Уставом города Нижний Тагил,

ПОСТАНОВЛЯЮ:

1. Внести в муниципальную программу «Развитие физической культуры, спорта и молодежной политики в городе Нижний Тагил до 2020 года», утвержденную постановлением Администрации города Нижний Тагил от 11.12.2013 № 2943 (с изменениями, внесенными постановлениями Администрации города Нижний Тагил от 22.05.2014 № 940-ПА, от 09.07.2014 № 1308-ПА, от 25.07.2014 № 1452-ПА, от 22.08.2014 № 1726-ПА, от 10.10.2014 № 2110-ПА, от 01.12.2014 № 2550-ПА, от 30.12.2014 № 2820-ПА, от 05.03.2015 № 559-ПА, от 26.05.2015 № 1269-ПА, от 15.07.2015 № 1761-ПА, от 09.11.2015 № 2895-ПА, от 31.12.2015 № 3471-ПА, от 10.02.2016 № 370-ПА, от 29.03.2016 № 857-ПА, от 09.06.2016 № 1711-ПА, от 12.07.2016 № 1990-ПА, от 14.09.2016 № 2637-ПА, от 04.10.2016 № 2753-ПА, от 05.12.2016 № 3400-ПА, от 30.12.2016 № 3656-ПА, от 06.03.2017 № 507-ПА, от 31.03.2017 № 752-ПА, от 11.05.2017 № 1091-ПА, от 13.07.2017 № 1617-ПА, от 18.09.2017 № 2265-ПА, от 03.11.2017 № 2655-ПА) (далее – Программа), следующие изменения:

1) раздел «Объемы финансирования муниципальной программы по годам реализации» Паспорта Программы изложить в новой редакции (*Приложение № 1*);

2) раздел «Объемы финансирования подпрограммы по годам реализации» паспорта Подпрограммы № 1 «Обеспечение реализации муниципальной программы «Развитие физической культуры, спорта и молодежной политики в городе Нижний Тагил до 2020 года» изложить в новой редакции (*Приложение № 2*);

3) раздел «Объемы финансирования подпрограммы по годам реализации» паспорта Подпрограммы № 2 «Развитие физической культуры и спорта в городе Нижний Тагил» изложить в новой редакции (*Приложение № 3*);

4) раздел «Объемы финансирования подпрограммы по годам реализации» паспорта Подпрограммы № 3 «Развитие образования в сфере физической культуры и спорта в городе Нижний Тагил» изложить в новой редакции (*Приложение № 4*);

5) раздел «Объемы финансирования подпрограммы по годам реализации» паспорта Подпрограммы № 4 «Развитие инфраструктуры объектов спорта и молодежной политики города Нижний Тагил» изложить в новой редакции (*Приложение № 5*);

6) раздел «Объемы финансирования подпрограммы по годам реализации» паспорта Подпрограммы № 5 «Развитие потенциала молодежи города Нижний Тагил» изложить в новой редакции (*Приложение № 6*);

7) раздел «Объемы финансирования подпрограммы по годам реализации» паспорта Подпрограммы № 6 «Патриотическое воспитание молодых граждан города Нижний Тагил» изложить в новой редакции (*Приложение № 7*);

8) раздел «Объемы финансирования подпрограммы по годам реализации» паспорта Подпрограммы № 7 «Предоставление молодым семьям социальной выплаты на приобретение (строительство) жилья в городе Нижний Тагил» изложить в новой редакции (*Приложение № 8*);

9) раздел «Объемы финансирования подпрограммы по годам реализации» паспорта Подпрограммы № 9 «Предоставление региональной поддержки молодым семьям на улучшение жилищных условий, 2016–2020 годы» изложить в новой редакции (*Приложение № 9*);

10) раздел «Объемы финансирования подпрограммы по годам реализации» паспорта Подпрограммы № 10 «Профилактика правонарушений, наркомании, токсикомании, пьянства и табакокурения в молодежной среде на территории города Нижний Тагил» изложить в новой редакции (*Приложение № 10*);

11) раздел «Объемы финансирования подпрограммы по годам реализации» паспорта Подпрограммы № 11 «Предупреждение чрезвычайных ситуаций, гражданская оборона, пожарная и водная безопасность» изложить в новой редакции (*Приложение № 11*);

12) Приложение № 2 «План мероприятий муниципальной программы «Развитие физической культуры, спорта и молодежной политики в городе Нижний Тагил до 2020 года» к Программе изложить в новой редакции (*Приложение № 12*).

2. Опубликовать данное постановление в газете «Тагильский рабочий» и разместить на официальном сайте города Нижний Тагил.

С. К. НОСОВ,
Глава города.

ПРИЛОЖЕНИЕ № 1

к постановлению Администрации города от 19.12.2017 № 3135-ПА

Раздел «Объемы финансирования муниципальной программы по годам реализации» Паспорта муниципальной программы «Развитие физической культуры, спорта и молодежной политики в городе Нижний Тагил до 2020 года»

Объемы финансирования муниципальной программы по годам реализации	ВСЕГО: 5 082 707,3 тыс. рублей , в том числе:
	2014 – 848670,5 тыс. рублей
	2015 – 684447,2 тыс. рублей
	2016 – 602682,3 тыс. рублей
	2017 – 616930,8 тыс. рублей
	2018 – 889026,9 тыс. рублей
	2019 – 736870,8 тыс. рублей
	2020 – 704078,8 тыс. рублей
	из них:
	федеральный бюджет – 38 483,1 тыс. рублей, в том числе:
2014 – 18408,0 тыс. рублей	
2015 – 8037,0 тыс. рублей	
2016 – 10336,1 тыс. рублей	
2017 – 1702,0 тыс. рублей	
областной бюджет – 194 424,4 тыс. рублей, в том числе:	
2014 – 115293,1 тыс. рублей	

	2015 – 27625,2 тыс. рублей
	2016 – 29202,3 тыс. рублей
	2017 – 22303,8 тыс. рублей
	2018 – 0 тыс. рублей
	2019 – 0 тыс. рублей
	2020 – 0 тыс. рублей
	местный бюджет – 3 269 324,2 тыс. рублей, в том числе:
	2014 – 462569,4 тыс. рублей
	2015 – 414360,0 тыс. рублей
	2016 – 440289,4 тыс. рублей
	2017 – 470895,0 тыс. рублей
	2018 – 589630,5 тыс. рублей
	2019 – 449573,4 тыс. рублей
	2020 – 442006,5 тыс. рублей
	внебюджетные источники – 1 580 475,6 тыс. рублей, в том числе:
	2014 – 252400,0 тыс. рублей
	2015 – 234425,0 тыс. рублей
	2016 – 122854,5 тыс. рублей
	2017 – 122030,0 тыс. рублей
	2018 – 299396,4 тыс. рублей
	2019 – 287297,4 тыс. рублей
	2020 – 262072,3 тыс. рублей

ПРИЛОЖЕНИЕ № 2

к постановлению Администрации города от 19.12.2017 № 3135-ПА

Раздел «Объемы финансирования подпрограммы по годам реализации» Паспорта Подпрограммы № 1 «Обеспечение реализации муниципальной программы «Развитие физической культуры, спорта и молодежной политики в городе Нижний Тагил до 2020 года»

Объемы финансирования подпрограммы по годам реализации	ВСЕГО: 87 826,2 тыс. рублей , в том числе:
	2014 – 12786,5 тыс. рублей
	2015 – 11616,1 тыс. рублей
	2016 – 11865,2 тыс. рублей
	2017 – 12226,8 тыс. рублей
	2018 – 14084,8 тыс. рублей
	2019 – 12628,4 тыс. рублей
	2020 – 12618,4 тыс. рублей
	из них:
	местный бюджет – 87 826,2 тыс. рублей , в том числе:
2014 – 12786,5 тыс. рублей	
2015 – 11616,1 тыс. рублей	
2016 – 11865,2 тыс. рублей	
2017 – 12226,8 тыс. рублей	
2018 – 14084,8 тыс. рублей	
2019 – 12628,4 тыс. рублей	
2020 – 12618,4 тыс. рублей	

ПРИЛОЖЕНИЕ № 3

к постановлению Администрации города от 19.12.2017 № 3135-ПА

Раздел «Объемы финансирования подпрограммы по годам реализации» Паспорта Подпрограммы № 2 «Развитие физической культуры и спорта в городе Нижний Тагил»

Объемы финансирования подпрограммы по годам реализации	ВСЕГО: 1 067 188,4 тыс. рублей , в том числе:
	2014 – 57091,3 тыс. рублей
	2015 – 50079,9 тыс. рублей
	2016 – 43647,5 тыс. рублей
	2017 – 60457,9 тыс. рублей
	2018 – 345284,1 тыс. рублей
	2019 – 246333,5 тыс. рублей
	2020 – 264294,2 тыс. рублей
	из них:
	областной бюджет – 3 088,1 тыс. рублей, в том числе:
2014 – 1462,3 тыс. рублей	
2015 – 0 тыс. рублей	
2016 – 1491,4 тыс. рублей	
2017 – 134,4 тыс. рублей	
2018 – 0 тыс. рублей	
2019 – 0 тыс. рублей	
2020 – 0 тыс. рублей	
местный бюджет – 971 436,1 тыс. рублей, в том числе:	
2014 – 49929,0 тыс. рублей	
2015 – 44279,9 тыс. рублей	
2016 – 36048,8 тыс. рублей	
2017 – 51073,5 тыс. рублей	
2018 – 294784,1 тыс. рублей	
2019 – 238342,3 тыс. рублей	
2020 – 256978,5 тыс. рублей	
внебюджетные источники – 92 664,2 тыс. рублей, в том числе:	
2014 – 5700,0 тыс. рублей	
2015 – 5800,0 тыс. рублей	
2016 – 6107,3 тыс. рублей	
2017 – 9250,0 тыс. рублей	
2018 – 50500,0 тыс. рублей	
2019 – 7991,2 тыс. рублей	
2020 – 7315,7 тыс. рублей	

ПРИЛОЖЕНИЕ № 4

к постановлению Администрации города от 19.12.2017 № 3135-ПА

Раздел «Объемы финансирования подпрограммы по годам реализации» Паспорта Подпрограммы № 3 «Развитие образования в сфере физической культуры и спорта в городе Нижний Тагил»

Объемы финансирования подпрограммы по годам реализации	ВСЕГО: 1 829 550,4 тыс. рублей , в том числе:
	2014 – 290817,7 тыс. рублей
	2015 – 325442,1 тыс. рублей
	2016 – 366989,4 тыс. рублей
	2017 – 394227,6 тыс. рублей
	2018 – 164974,5 тыс. рублей
	2019 – 166881,7 тыс. рублей
	2020 – 120217,4 тыс. рублей
	из них:
	федеральный бюджет – 3 913,1 тыс. рублей, в том числе:
	2014 – 800,0 тыс. рублей
	2015 – 400,0 тыс. рублей
	2016 – 1011,1 тыс. рублей
	2017 – 1702,0 тыс. рублей
	областной бюджет – 60 379,8 тыс. рублей, в том числе:
2014 – 15436,6 тыс. рублей	
2015 – 13945,0 тыс. рублей	
2016 – 15650,3 тыс. рублей	
2017 – 15347,9 тыс. рублей	
2018 – 0 тыс. рублей	
2019 – 0 тыс. рублей	
2020 – 15361,1 тыс. рублей	
местный бюджет – 1 577 139,3 тыс. рублей, в том числе:	
2014 – 254681,1 тыс. рублей	
2015 – 294872,1 тыс. рублей	
2016 – 321471,7 тыс. рублей	
2017 – 323700,0 тыс. рублей	
2018 – 155378,1 тыс. рублей	
2019 – 124575,5 тыс. рублей	
2020 – 102460,8 тыс. рублей	
внебюджетные источники – 188 118,2 тыс. рублей, в том числе:	
2014 – 19900,0 тыс. рублей	
2015 – 16225,0 тыс. рублей	
2016 – 28856,3 тыс. рублей	
2017 – 53477,7 тыс. рублей	
2018 – 9596,4 тыс. рублей	
2019 – 42306,2 тыс. рублей	
2020 – 17756,6 тыс. рублей	

2015 – 40758,0 тыс. рублей;
 2016 – 45501,2 тыс. рублей;
 2017 – 50845,9 тыс. рублей;
 2018 – 63046,6 тыс. рублей;
 2019 – 52127,2 тыс. рублей;
 2020 – 48048,8 тыс. рублей;
 внебюджетные источники – 19 350,0 тыс. рублей, в том числе:
 2014 – 1800,0 тыс. рублей;
 2015 – 2400,0 тыс. рублей;
 2016 – 2500,0 тыс. рублей;
 2017 – 4350,0 тыс. рублей;
 2018 – 4300,0 тыс. рублей;
 2019 – 2000,0 тыс. рублей;
 2020 – 2000,0 тыс. рублей

ПРИЛОЖЕНИЕ № 7

к постановлению Администрации города от 19.12.2017 № 3135-ПА

Раздел «Объемы финансирования подпрограммы по годам реализации» паспорта Подпрограммы № 6 «Патриотическое воспитание молодых граждан города Нижний Тагил»

Объемы финансирования подпрограммы по годам реализации	ВСЕГО: 6 423,0 тыс. рублей , в том числе:
	2014 – 1750,4 тыс. рублей
	2015 – 810,4 тыс. рублей
	2016 – 977,4 тыс. рублей
	2017 – 884,8 тыс. рублей
	2018 – 1400,0 тыс. рублей
	2019 – 300,0 тыс. рублей
	2020 – 300,0 тыс. рублей
	из них:
	областной бюджет – 965,6 тыс. рублей, в том числе:
	2014 – 451,4 тыс. рублей
	2015 – 191,1 тыс. рублей
	2016 – 118,7 тыс. рублей
	2017 – 204,4 тыс. рублей
	местный бюджет – 5 457,4 тыс. рублей, в том числе:
2014 – 1299,0 тыс. рублей	
2015 – 619,3 тыс. рублей	
2016 – 858,7 тыс. рублей	
2017 – 680,4 тыс. рублей	
2018 – 1400,0 тыс. рублей	
2019 – 300,0 тыс. рублей	
2020 – 300,0 тыс. рублей	

ПРИЛОЖЕНИЕ № 5

к постановлению Администрации города от 19.12.2017 № 3135-ПА

Раздел «Объемы финансирования подпрограммы по годам реализации» Паспорта Подпрограммы № 4 «Развитие инфраструктуры физической культуры, спорта и молодежной политики в городе Нижний Тагил»

Объемы финансирования подпрограммы по годам реализации	ВСЕГО: 235 301,9 тыс. рублей , в том числе:
	2014 – 188572,1 тыс. рублей;
	2015 – 4808,1 тыс. рублей;
	2016 – 3240,0 тыс. рублей;
	2017 – 8329,2 тыс. рублей;
	2018 – 30352,5 тыс. рублей;
	2019 – 0 тыс. рублей;
	2020 – 0 тыс. рублей;
	из них:
	федеральный бюджет – 10 450,0 тыс. рублей, в том числе:
	2014 – 10450,0 тыс. рублей;
	областной бюджет – 78 135,2 тыс. рублей, в том числе:
	2014 – 78135,2 тыс. рублей;
	местный бюджет – 130 496,7 тыс. рублей, в том числе:
	2014 – 84986,9 тыс. рублей;
2015 – 4808,1 тыс. рублей;	
2016 – 2020,0 тыс. рублей;	
2017 – 8329,2 тыс. рублей;	
2018 – 30352,5 тыс. рублей;	
2019 – 0 тыс. рублей;	
2020 – 0 тыс. рублей;	
внебюджетные источники – 16 220,0 тыс. рублей, в том числе:	
2014 – 15000,0 тыс. рублей;	
2015 – 0 тыс. рублей;	
2016 – 1220,0 тыс. рублей;	
2017 – 0 тыс. рублей;	
2018 – 0 тыс. рублей;	
2019 – 0 тыс. рублей;	
2020 – 0 тыс. рублей	

ПРИЛОЖЕНИЕ № 8

к постановлению Администрации города от 19.12.2017 № 3135-ПА

Раздел «Объемы финансирования подпрограммы по годам реализации» паспорта Подпрограммы № 7 «Предоставление молодым семьям социальной выплаты на приобретение (строительство) жилья в городе Нижний Тагил»

Объемы финансирования подпрограммы по годам реализации	ВСЕГО: 1 308 464,6 тыс. рублей , в том числе:
	2014 – 249040,6 тыс. рублей;
	2015 – 246271,2 тыс. рублей;
	2016 – 86606,9 тыс. рублей;
	2017 – 51545,9 тыс. рублей;
	2018 – 225000,0 тыс. рублей;
	2019 – 225000,0 тыс. рублей;
	2020 – 225000,0 тыс. рублей;
	из них:
	федеральный бюджет – 24 120,0 тыс. рублей, в том числе:
	2014 – 7158,0 тыс. рублей;
	2015 – 7637,0 тыс. рублей;
	2016 – 9325,0 тыс. рублей;
	областной бюджет – 44 941,8 тыс. рублей, в том числе:
	2014 – 16602,4 тыс. рублей;
2015 – 13355,1 тыс. рублей;	
2016 – 9806,3 тыс. рублей;	
2017 – 5178,0 тыс. рублей;	
2018 – 0 тыс. рублей;	
2019 – 0 тыс. рублей;	
2020 – 0 тыс. рублей;	
местный бюджет – 107 314,8 тыс. рублей, в том числе:	
2014 – 15280,2 тыс. рублей;	
2015 – 15279,1 тыс. рублей;	
2016 – 16315,1 тыс. рублей;	
2017 – 15440,4 тыс. рублей;	
2018 – 15000,0 тыс. рублей;	
2019 – 15000,0 тыс. рублей;	
2020 – 15000,0 тыс. рублей;	
внебюджетные источники – 1 132 088,0 тыс. рублей, в том числе:	
2014 – 210000,0 тыс. рублей;	
2015 – 210000,0 тыс. рублей;	
2016 – 51160,5 тыс. рублей;	
2017 – 30927,5 тыс. рублей;	
2018 – 210000,0 тыс. рублей;	
2019 – 210000,0 тыс. рублей;	
2020 – 210000,0 тыс. рублей	

ПРИЛОЖЕНИЕ № 6

к постановлению Администрации города от 19.12.2017 № 3135-ПА

Раздел «Объемы финансирования подпрограммы по годам реализации» паспорта Подпрограммы № 5 «Развитие потенциала молодежи в городе Нижний Тагил»

Объемы финансирования подпрограммы по годам реализации	ВСЕГО: 362 288,5 тыс. рублей , в том числе:
	2014 – 43376,4 тыс. рублей;
	2015 – 43292,0 тыс. рублей;
	2016 – 48432,2 тыс. рублей;
	2017 – 55665,3 тыс. рублей;
	2018 – 67346,6 тыс. рублей;
	2019 – 54127,2 тыс. рублей;
	2020 – 50048,8 тыс. рублей;
	из них:
	областной бюджет – 1 157,4 тыс. рублей, в том числе:
	2014 – 123,0 тыс. рублей;
	2015 – 134,0 тыс. рублей;
	2016 – 431,0 тыс. рублей;
	2017 – 469,4 тыс. рублей;
	местный бюджет – 341781,1 тыс. рублей, в том числе:
2014 – 41453,4 тыс. рублей;	

ПРИЛОЖЕНИЕ № 9

к постановлению Администрации города от 19.12.2017 № 3135-ПА

Раздел «Объемы финансирования подпрограммы по годам реализации» паспорта Подпрограммы № 9 «Предоставление региональной поддержки молодым семьям на улучшение жилищных условий, 2016–2020 годы»

Объемы финансирования подпрограммы по годам реализации	ВСЕГО: 165 620,3 тыс. рублей , в том числе:
	2016 – 40923,7 тыс. рублей;
	2017 – 29896,6 тыс. рублей;
	2018 – 31600,0 тыс. рублей;
	2019 – 31600,0 тыс. рублей;
	2020 – 31600,0 тыс. рублей;

(Окончание на 32-35-й стр.)

из них:	областной бюджет – 2 674,3 тыс. рублей, в том числе:
	2016 – 1704,6 тыс. рублей;
	2017 – 969,7 тыс. рублей;
	2018 – 0 тыс. рублей;
	2019 – 0 тыс. рублей;
	2020 – 0 тыс. рублей;
	местный бюджет – 30 910,8 тыс. рублей, в том числе:
	2016 – 6208,7 тыс. рублей;
	2017 – 4902,1 тыс. рублей;
	2018 – 6600,0 тыс. рублей;
	2019 – 6600,0 тыс. рублей;
	2020 – 6600,0 тыс. рублей;
	внебюджетные источники – 132 035,2 тыс. рублей, в том числе:
	2016 – 33010,4 тыс. рублей;
	2017 – 24024,8 тыс. рублей;
	2018 – 25000,0 тыс. рублей;
	2019 – 25000,0 тыс. рублей;
	2020 – 25000,0 тыс. рублей

ПРИЛОЖЕНИЕ № 10

к постановлению Администрации города от 19.12.2017 № 3135-ПА

Раздел «Объемы финансирования подпрограммы по годам реализации» паспорта Подпрограммы № 10 «Профилактика правонарушений, наркомании, токсикомании, пьянства и табакокурения в молодежной среде на территории города Нижний Тагил»

Объемы финансирования подпрограммы по годам реализации	ВСЕГО: 297,0 тыс. рублей, в том числе:
	2014 – 0 тыс. рублей;
	2015 – 0 тыс. рублей;
	2016 – 0 тыс. рублей;
	2017 – 0 тыс. рублей;
	2018 – 297,0 тыс. рублей;

2019 – 0 тыс. рублей;
2020 – 0 тыс. рублей;
из них:
местный бюджет – 297,0 тыс. рублей, в том числе:
2014 – 0 тыс. рублей;
2015 – 0 тыс. рублей;
2016 – 0 тыс. рублей;
2017 – 0 тыс. рублей;
2018 – 297,0 тыс. рублей;
2019 – 0 тыс. рублей;
2020 – 0 тыс. рублей

ПРИЛОЖЕНИЕ № 11

к постановлению Администрации города от 19.12.2017 № 3135-ПА

Раздел «Объемы финансирования подпрограммы по годам реализации» паспорта Подпрограммы № 11 «Предупреждение чрезвычайных ситуаций, гражданская оборона, пожарная и водная безопасность»

Объемы финансирования подпрограммы по годам реализации	ВСЕГО: 15 680,6 тыс. рублей, в том числе:
	2014 – 1169,1 тыс. рублей;
	2015 – 2127,4 тыс. рублей;
	2016 – 0 тыс. рублей;
	2017 – 3696,7 тыс. рублей;
	2018 – 8687,4 тыс. рублей;
	2019 – 0 тыс. рублей;
	2020 – 0 тыс. рублей;
	из них:
	местный бюджет – 15 680,6 тыс. рублей, в том числе:
	2014 – 1169,1 тыс. рублей;
	2015 – 2127,4 тыс. рублей;
	2016 – 0 тыс. рублей;
2017 – 3696,7 тыс. рублей;	
2018 – 8687,4 тыс. рублей;	
2019 – 0 тыс. рублей;	
2020 – 0 тыс. рублей;	

ПРИЛОЖЕНИЕ № 12

к постановлению Администрации города от 19.12.2017 № 3135-ПА

ПРИЛОЖЕНИЕ № 2

к муниципальной программе «Развитие физической культуры, спорта и молодежной политики в городе Нижний Тагил до 2020 года»

План мероприятий муниципальной программы «Развитие физической культуры, спорта и молодежной политики в городе Нижний Тагил до 2020 года»

№ строки	Наименование мероприятия/ источники расходов на финансирование	Объем расходов на выполнение мероприятия за счет всех источников ресурсного обеспечения, тыс. рублей								Номер строки целевого показателя, на достижение которого направлены мероприятия
		ВСЕГО	2014	2015	2016	2017	2018	2019	2020	
1	2	3	4	5	6	7	8	9	10	11
1	Всего по муниципальной программе, в том числе:	5 082 707,3	848 670,5	684 447,2	602 682,3	616 930,8	889 026,9	736 870,8	704 078,8	
	федеральный бюджет	38 483,1	18 408,0	8 037,0	10 336,1	1 702,0	0,0	0,0	0,0	
	областной бюджет	194 424,4	115 293,1	27 625,2	29 202,3	22 303,8	0,0	0,0	0,0	
	бюджет города	3 269 324,2	462 569,4	414 360,0	440 289,4	470 895,0	589 630,5	449 573,4	442 006,5	
	внебюджетные источники	1 580 475,6	252 400,0	234 425,0	122 854,5	122 030,0	299 396,4	287 297,4	262 072,3	
2	ПОДПРОГРАММА 1. «Обеспечение реализации муниципальной программы «Развитие физической культуры, спорта и молодежной политики в городе Нижний Тагил до 2020 года»									
3	Всего по подпрограмме 1, в том числе:	87 826,2	12 786,5	11 616,1	11 865,2	12 226,8	14 084,8	12 628,4	12 618,4	
	федеральный бюджет	0,0	0,0	0,0	0,0	0,0	0,0	0,0	0,0	
	областной бюджет	0,0	0,0	0,0	0,0	0,0	0,0	0,0	0,0	
	бюджет города	87 826,2	12 786,5	11 616,1	11 865,2	12 226,8	14 084,8	12 628,4	12 618,4	
	внебюджетные источники	0,0	0,0	0,0	0,0	0,0	0,0	0,0	0,0	
4	МЕРОПРИЯТИЕ 1. «Обеспечение деятельности муниципальных органов (центральный аппарат) физической культуры, спорта и молодежной политики», всего, из них:	86 684,1	12 486,9	11 354,7	11 865,2	12 152,4	13 865,9	12 479,5	12 479,5	4, 5
	федеральный бюджет	0,0	0,0	0,0	0,0	0,0	0,0	0,0	0,0	
	областной бюджет	0,0	0,0	0,0	0,0	0,0	0,0	0,0	0,0	
	бюджет города	86 684,1	12 486,9	11 354,7	11 865,2	12 152,4	13 865,9	12 479,5	12 479,5	
	внебюджетные источники	0,0	0,0	0,0	0,0	0,0	0,0	0,0	0,0	
5	МЕРОПРИЯТИЕ 2. «Профессиональное развитие кадрового потенциала органов местного самоуправления и обеспечение социальных гарантий (в том числе диспансеризация) муниципальных служащих», всего, из них:	1 142,1	299,6	261,4	0,0	74,4	218,9	148,9	138,9	4, 5
	федеральный бюджет	0,0	0,0	0,0	0,0	0,0	0,0	0,0	0,0	
	областной бюджет	0,0	0,0	0,0	0,0	0,0	0,0	0,0	0,0	
	бюджет города	1 142,1	299,6	261,4	0,0	74,4	218,9	148,9	138,9	
	внебюджетные источники	0,0	0,0	0,0	0,0	0,0	0,0	0,0	0,0	
6	ПОДПРОГРАММА 2. «Развитие физической культуры и спорта в городе Нижний Тагил»									
7	Всего по подпрограмме 2, в том числе:	1 067 188,4	57 091,3	50 079,9	43 647,5	60 457,9	345 284,1	246 333,5	264 294,2	
	федеральный бюджет	0,0	0,0	0,0	0,0	0,0	0,0	0,0	0,0	
	областной бюджет	3 088,1	1 462,3	0,0	1 491,4	134,4	0,0	0,0	0,0	
	бюджет города	971 436,1	49 929,0	44 279,9	36 048,8	51 073,5	294 784,1	238 342,3	256 978,5	
	внебюджетные источники	92 664,2	5 700,0	5 800,0	6 107,3	9 250,0	50 500,0	7 991,2	7 315,7	
8	МЕРОПРИЯТИЕ 1. «Организация и проведение спортивных мероприятий в сфере физической культуры и спорта», всего, из них:	36 318,4	4 802,8	4 386,6	4 630,1	5 956,5	9 500,0	3 615,5	3 426,9	12, 13, 14, 15
	федеральный бюджет	0,0	0,0	0,0	0,0	0,0	0,0	0,0	0,0	
	областной бюджет	0,0	0,0	0,0	0,0	0,0	0,0	0,0	0,0	
	бюджет города	36 318,4	4 802,8	4 386,6	4 630,1	5 956,5	9 500,0	3 615,5	3 426,9	
	внебюджетные источники	0,0	0,0	0,0	0,0	0,0	0,0	0,0	0,0	
9	МЕРОПРИЯТИЕ 2. «Обеспечение командирования спортсменов, тренеров-преподавателей, педагогов-психологов, представителей команд, спортсменов-ветеранов, а также спортсменов и тренеров сборных команд города по игровым видам спорта на официальные соревнования областного, всероссийского и международного уровней и мероприятия по подготовке к ним», всего, из них:	40 113,5	6 745,5	3 432,6	6 142,4	9 195,0	10 850,0	1 824,0	1 924,0	23, 24
	федеральный бюджет	0,0	0,0	0,0	0,0	0,0	0,0	0,0	0,0	
	областной бюджет	2 953,7	1 462,3	0,0	1 491,4	0,0	0,0	0,0	0,0	
	бюджет города	32 109,8	4 783,2	2 932,6	4 151,0	7 145,0	10 350,0	1 324,0	1 424,0	
	внебюджетные источники	5 050,0	500,0	500,0	500,0	2 050,0	500,0	500,0	500,0	

10	МЕРОПРИЯТИЕ 3. «Обеспечение мероприятий по развитию материально-технической базы муниципальных учреждений физической культуры и спорта», всего, из них:	17 604,7	5 541,7	390,0	177,0	492,0	9 474,0	0,0	1 530,0	12, 13, 14, 15, 17, 18, 20	
	федеральный бюджет	0,0	0,0	0,0	0,0	0,0	0,0	0,0	0,0		
	областной бюджет	134,4	0,0	0,0	0,0	134,4	0,0	0,0	0,0		
	бюджет города	17 470,3	5 541,7	390,0	177,0	357,6	9 474,0	0,0	1 530,0		
	внебюджетные источники	0,0	0,0	0,0	0,0	0,0	0,0	0,0	0,0		
11	МЕРОПРИЯТИЕ 4. «Организация и обеспечение предоставления услуг (выполнение работ) учреждениями физической культуры и спорта», всего, из них:	938 715,6	29 260,3	30 401,1	29 198,0	41 314,4	310 349,7	240 836,4	257 355,7	8, 12, 13, 14, 15, 17, 18, 20	
	федеральный бюджет	0,0	0,0	0,0	0,0	0,0	0,0	0,0	0,0		
	областной бюджет	0,0	0,0	0,0	0,0	0,0	0,0	0,0	0,0		
	бюджет города	851 101,4	24 060,3	25 101,1	23 590,7	34 114,4	260 349,7	233 345,2	250 540,0		
	внебюджетные источники	87 614,2	5 200,0	5 300,0	5 607,3	7 200,0	50 000,0	7 491,2	6 815,7		
12	МЕРОПРИЯТИЕ 5. «Оказание содействия спортивным клубам по игровым видам спорта, осуществляющим свою деятельность на территории города», всего, из них:	29 050,0	8 650,0	10 900,0	3 500,0	3 000,0	3 000,0	0,0	0,0	12, 13	
	федеральный бюджет	0,0	0,0	0,0	0,0	0,0	0,0	0,0	0,0		
	областной бюджет	0,0	0,0	0,0	0,0	0,0	0,0	0,0	0,0		
	бюджет города	29 050,0	8 650,0	10 900,0	3 500,0	3 000,0	3 000,0	0,0	0,0		
	внебюджетные источники	0,0	0,0	0,0	0,0	0,0	0,0	0,0	0,0		
13	МЕРОПРИЯТИЕ 6. «Выплата материальных вознаграждений за высокие достижения в сфере физической культуры и спорта», всего, из них:	3 421,8	1 300,0	450,0	0,0	500,0	1 171,8	0,0	0,0	23, 24	
	федеральный бюджет	0,0	0,0	0,0	0,0	0,0	0,0	0,0	0,0		
	областной бюджет	0,0	0,0	0,0	0,0	0,0	0,0	0,0	0,0		
	бюджет города	3 421,8	1 300,0	450,0	0,0	500,0	1 171,8	0,0	0,0		
	внебюджетные источники	0,0	0,0	0,0	0,0	0,0	0,0	0,0	0,0		
14	МЕРОПРИЯТИЕ 7. «Организация и проведение прочих мероприятий в сфере физической культуры и спорта знаменательных дат и юбилеев», всего, из них:	550,0	100,0	50,0	0,0	0,0	400,0	0,0	0,0	12, 13	
	федеральный бюджет	0,0	0,0	0,0	0,0	0,0	0,0	0,0	0,0		
	областной бюджет	0,0	0,0	0,0	0,0	0,0	0,0	0,0	0,0		
	бюджет города	550,0	100,0	50,0	0,0	0,0	400,0	0,0	0,0		
	внебюджетные источники	0,0	0,0	0,0	0,0	0,0	0,0	0,0	0,0		
15	МЕРОПРИЯТИЕ 8. «Создание системы непрерывного образования, включая обучение, подготовку, переподготовку и повышение квалификации специалистов для работы в отрасли», всего, из них:	772,7	691,0	69,6	0,0	0,0	12,1	0,0	0,0	7	
	федеральный бюджет	0,0	0,0	0,0	0,0	0,0	0,0	0,0	0,0		
	областной бюджет	0,0	0,0	0,0	0,0	0,0	0,0	0,0	0,0		
	бюджет города	772,7	691,0	69,6	0,0	0,0	12,1	0,0	0,0		
	внебюджетные источники	0,0	0,0	0,0	0,0	0,0	0,0	0,0	0,0		
16	МЕРОПРИЯТИЕ 9. «Внедрение и реализация Всероссийского физкультурно-спортивного комплекса «Готов к труду и обороне» (ГТО), всего, из них:	641,7	0,0	0,0	0,0	0,0	526,5	57,6	57,6	17, 18	
	федеральный бюджет	0,0	0,0	0,0	0,0	0,0	0,0	0,0	0,0		
	областной бюджет	0,0	0,0	0,0	0,0	0,0	0,0	0,0	0,0		
	бюджет города	641,7	0,0	0,0	0,0	0,0	526,5	57,6	57,6		
	внебюджетные источники	0,0	0,0	0,0	0,0	0,0	0,0	0,0	0,0		
17	ПОДПРОГРАММА 3. «Развитие образования в сфере физической культуры и спорта в городе Нижний Тагил»										
18	Всего по подпрограмме 3, в том числе:	1 829 550,4	290 817,7	325 442,1	366 989,4	394 227,6	164 974,5	166 881,7	120 217,4		
	федеральный бюджет	3 913,1	800,0	400,0	1 011,1	1 702,0	0,0	0,0	0,0		
	областной бюджет	60 379,8	15 436,6	13 945,0	15 650,3	15 347,9	0,0	0,0	0,0		
	бюджет города	1 577 139,3	254 681,1	294 872,1	321 471,7	323 700,0	155 378,1	124 575,5	102 460,8		
	внебюджетные источники	188 118,2	19 900,0	16 225,0	28 856,3	53 477,7	9 596,4	42 306,2	17 756,6		
19	МЕРОПРИЯТИЕ 1. «Организация и обеспечение предоставления услуг (выполнение работ) учреждениями дополнительного образования в сфере физической культуры и спорта, в том числе для инвалидов и лиц с ограниченными возможностями здоровья», всего, из них:	1 565 878,5	240 382,2	277 211,4	314 609,4	352 139,8	136 211,8	146 473,8	98 850,1	8, 28, 30, 31	
	федеральный бюджет	0,0	0,0	0,0	0,0	0,0	0,0	0,0	0,0		
	областной бюджет	0,0	0,0	0,0	0,0	0,0	0,0	0,0	0,0		
	бюджет города	1 414 287,5	226 582,2	267 211,4	292 109,4	302 139,8	130 811,8	108 573,8	86 859,1		
	внебюджетные источники	151 591,0	13 800,0	10 000,0	22 500,0	50 000,0	5 400,0	37 900,0	11 991,0		
20	МЕРОПРИЯТИЕ 2. «Организация и обеспечение предоставления услуг (выполнение работ) детскими оздоровительными лагерями», всего, из них:	97 855,0	15 957,4	14 629,0	14 828,6	12 994,0	14 415,6	12 484,8	12 545,6	8, 28, 30, 31	
	федеральный бюджет	0,0	0,0	0,0	0,0	0,0	0,0	0,0	0,0		
	областной бюджет	0,0	0,0	0,0	0,0	0,0	0,0	0,0	0,0		
	бюджет города	87 205,6	13 957,4	12 629,0	12 828,6	11 994,0	13 258,0	11 269,3	11 269,3		
	внебюджетные источники	10 649,4	2 000,0	2 000,0	2 000,0	1 000,0	1 157,6	1 215,5	1 276,3		
21	МЕРОПРИЯТИЕ 3. «Организация отдыха и оздоровления детей и подростков в каникулярное время», всего, из них:	91 722,7	17 099,1	17 994,8	18 129,9	19 619,2	6 138,8	6 290,7	6 450,2	26, 28, 30	
	федеральный бюджет	0,0	0,0	0,0	0,0	0,0	0,0	0,0	0,0		
	областной бюджет	50 577,2	11 624,3	12 395,0	12 395,0	14 162,9	0,0	0,0	0,0		
	бюджет города	21 206,8	2 974,8	2 974,8	2 978,6	2 978,6	3 100,0	3 100,0	3 100,0		
	внебюджетные источники	19 938,7	2 500,0	2 625,0	2 756,3	2 477,7	3 038,8	3 190,7	3 350,2		
22	МЕРОПРИЯТИЕ 4. «Проведение мероприятий по организации отдыха и оздоровления детей и подростков», всего, из них:	0,0	0,0	0,0	0,0	0,0	0,0	0,0	0,0	13, 28	
	федеральный бюджет	0,0	0,0	0,0	0,0	0,0	0,0	0,0	0,0		
	областной бюджет	0,0	0,0	0,0	0,0	0,0	0,0	0,0	0,0		
	бюджет города	0,0	0,0	0,0	0,0	0,0	0,0	0,0	0,0		
	внебюджетные источники	0,0	0,0	0,0	0,0	0,0	0,0	0,0	0,0		
23	МЕРОПРИЯТИЕ 5. «Капитальный ремонт, приведение в соответствие с требованиями пожарной безопасности и санитарного законодательства зданий и сооружений муниципальных загородных оздоровительных лагерей», всего, из них:	13 279,0	2 125,8	3 100,0	1 986,0	2 370,0	1 232,4	1 232,4	1 232,4	82, 84	
	федеральный бюджет	0,0	0,0	0,0	0,0	0,0	0,0	0,0	0,0		
	областной бюджет	4 790,9	1 062,9	1 550,0	993,0	1 185,0	0,0	0,0	0,0		
	бюджет города	8 488,1	1 062,9	1 550,0	993,0	1 185,0	1 232,4	1 232,4	1 232,4		
	внебюджетные источники	0,0	0,0	0,0	0,0	0,0	0,0	0,0	0,0		
24	МЕРОПРИЯТИЕ 6. «Обеспечение мероприятий по развитию материально-технической базы муниципальных организаций дополнительного образования детей – ДЮСШ и СДЮСШОР, загородных оздоровительных лагерей и прочих образовательных учреждений», в том числе:	30 462,0	6 467,4	2 181,4	7 332,7	7 104,6	6 975,9	400,0	0,0	28, 30, 31	
	федеральный бюджет	3 913,1	800,0	400,0	1 011,1	1 702,0	0,0	0,0	0,0		
	областной бюджет	5 011,7	2 749,4		2 262,3	0,0	0,0	0,0	0,0		
	бюджет города	21 537,2	2 918,0	1 781,4	4 059,3	5 402,6	6 975,9	400,0	0,0		
	внебюджетные источники	0,0	0,0	0,0	0,0	0,0	0,0	0,0	0,0		
25	МЕРОПРИЯТИЕ 7. «Организация и обеспечение предоставления услуг (выполнение работ) прочими образовательными учреждениями», всего, из них:	30 353,2	8 785,8	10 325,5	10 102,8	0,0	0,0	0,0	1 139,1	8, 12, 28, 30, 31	
	федеральный бюджет	0,0	0,0	0,0	0,0	0,0	0,0	0,0	0,0		
	областной бюджет	0,0	0,0	0,0	0,0	0,0	0,0	0,0	0,0		
	бюджет города	24 414,1	7 185,8	8 725,5	8 502,8	0,0	0,0	0,0	0,0		
	внебюджетные источники	5 939,1	1 600,0	1 600,0	1 600,0	0,0	0,0	0,0	1 139,1		
26	ПОДПРОГРАММА 4. «Развитие объектов инфраструктуры физической культуры, спорта и молодежной политики в городе Нижний Тагил»										
27	Всего по подпрограмме 4, в том числе:	235 301,9	188 572,1	4 808,1	3 240,0	8 329,2	30 352,5	0,0	0,0		
	федеральный бюджет	10 450,0	10 450,0	0,0	0,0	0,0	0,0	0,0	0,0		
	областной бюджет	78 135,2	78 135,2	0,0	0,0	0,0	0,0	0,0	0,0		
	бюджет города	130 496,7	84 986,9	4 808,1	2 020,0	8 329,2	30 352,5	0,0	0,0		
	внебюджетные источники	16 220,0	15 000,0	0,0	1 220,0	0,0	0,0	0,0	0,0		

АДМИНИСТРАЦИЯ ГОРОДА НИЖНИЙ ТАГИЛ

ПОСТАНОВЛЕНИЕ

ОТ 25.12.2017 № 3183-ПА

О внесении изменений в муниципальную программу «Развитие культуры в городе Нижний Тагил до 2020 года»

В соответствии с Решением Нижнетагильской городской Думы от 07.12.2017 № 51 «О внесении изменений в Решение Нижнетагильской городской Думы от 22.12.2016 № 68 «О бюджете города Нижний Тагил на 2017 год и плановый период 2018 и 2019 годов» (в редакции Решений Нижнетагильской городской Думы от 21.02.2017 № 6, от 23.03.2017 № 13, от 27.04.2017 № 14, от 25.05.2017 № 20, от 08.06.2017 № 22, от 30.06.2017 № 29, от 26.10.2017 № 38)», постановлениями Правительства Свердловской области от 14.12.2017 № 944-ПП «О внесении изменений в постановление Правительства Свердловской области от 22.11.2017 № 862-ПП «Об утверждении распределения субсидий из областного бюджета между бюджетами муниципальных образований, расположенных на территории Свердловской области, на реализацию мер по поэтапному повышению средней заработной платы работников муниципальных учреждений культуры в 2017 году и размеров коэффициентов, корректирующих объемы субсидий из областного бюджета на реализацию мер по поэтапному повышению средней заработной платы работников муниципальных учреждений культуры в 2017 году, от 14.12.2017 № 945-ПП «Об утверждении распределения субсидий бюджетам муниципальных районов (городских округов), расположенных на территории Свердловской области, на поддержку творческой деятельности и техническое оснащение муниципальных детских и кукольных театров в 2017 году», постановлением Администрации города Нижний Тагил 30.10.2013 № 2580 «Об утверждении Порядка формирования и реализации муниципальных программ в городе Нижний Тагил» (в редакции постановлений Администрации города Нижний Тагил от 06.12.2013 № 2865, от 11.05.2017 № 1092-ПА), руководствуясь Уставом города Нижний Тагил,

ПОСТАНОВЛЯЮ:

1. Внести в муниципальную программу «Развитие культуры в городе Нижний Тагил до 2020 года» (далее – Программа), утвержденную постановлением Администрации города Нижний Тагил от 11.12.2013 № 2929 (в редакции постановлений Администрации города Нижний Тагил от 25.05.2014 № 962-ПА, от 29.07.2014 № 1489-ПА, от 09.12.2014 № 2640-ПА от 14.01.2015 № 64-ПА, от 26.02.2015 № 511-ПА, от 20.05.2015 № 1208-ПА, от 28.07.2015 № 1925-ПА, от 25.08.2015 № 2112-ПА, от 08.12.2015 № 3197-ПА, от 10.02.2016 № 371-ПА, от 16.05.2016 № 1420-ПА от 12.07.2016 № 1989-ПА, от 14.09.2016 № 2638-ПА, от 18.10.2016 № 2887-ПА, от 19.12.2016 № 3529-ПА, от 11.01.2017 № 24-ПА, от 02.05.2017 № 1006-ПА, от 01.08.2017 № 1846-ПА), следующие изменения:

- 1) раздел «Объемы финансирования муниципальной программы по годам реализации» Паспорта Программы изложить в новой редакции (*Приложение № 1*);
 - 2) раздел «Объемы финансирования подпрограммы по годам реализации» паспорта Подпрограммы 1 изложить в новой редакции (*Приложение № 2*);
 - 3) раздел «Объемы финансирования подпрограммы по годам реализации» паспорта Подпрограммы 2 «Развитие образования в сфере культуры и искусства» изложить в новой редакции (*Приложение № 3*);
 - 4) раздел «Объемы финансирования подпрограммы по годам реализации» паспорта Подпрограммы 3 «Обеспечение реализации муниципальной программы «Развитие культуры в городе Нижний Тагил до 2020 года» и прочие мероприятия» изложить в новой редакции (*Приложение № 4*);
 - 5) Приложение № 2 «План мероприятий по выполнению муниципальной программы «Развитие культуры в городе Нижний Тагил до 2020 года» к Программе изложить в новой редакции (*Приложение № 5*).
2. Опубликовать данное постановление в газете «Тагильский рабочий» и разместить на официальном сайте города Нижний Тагил.

С. К. НОСОВ,
Глава города.

ПРИЛОЖЕНИЕ № 1

к постановлению Администрации города от 25.12.2017 № 3183-ПА

Раздел «Объемы финансирования муниципальной программы по годам реализации» Паспорта Программы «Развитие культуры в городе Нижний Тагил до 2020 года»

Объемы финансирования муниципальной программы по годам реализации	ВСЕГО 5 222 936,4 тыс. рублей, в том числе:
	2014 год – 599 173,1 тыс. рублей;
	2015 год – 641 619,6 тыс. рублей;
	2016 год – 660 410,9 тыс. рублей;
	2017 год – 759 453,2 тыс. рублей;
	2018 год – 665 164,8 тыс. рублей;
	2019 год – 649 411,3 тыс. рублей;
	2020 год – 1 247 703,5 тыс. рублей;
	<i>из них:</i>
	федеральный бюджет – 2 962,6 тыс. рублей, в том числе:
2014 год – 243,0 тыс. рублей;	
2015 год – 206,3 тыс. рублей;	
2016 год – 50,0 тыс. рублей;	
2017 год – 2 463,3 тыс. рублей;	
2018–2020 годы – 0,0 рублей;	
областной бюджет – 19 039,6 тыс. рублей, в том числе:	
2014 год – 5 594,8 тыс. рублей;	
2015 год – 300,0 тыс. рублей;	
2016 год – 300,0 тыс. рублей;	
2017 год – 12 844,8 тыс. рублей;	
2018–2020 годы – 0,0 рублей;	
местный бюджет – 4 786 558,5 тыс. рублей, в том числе:	
2014 год – 538 842,0 тыс. рублей;	
2015 год – 574 016,4 тыс. рублей;	
2016 год – 585 739,9 тыс. рублей;	
2017 год – 672 281,6 тыс. рублей;	
2018 год – 618 665,8 тыс. рублей;	
2019 год – 600 584,3 тыс. рублей;	
2020 год – 1 196 428,5 тыс. рублей;	
внебюджетные источники – 414 375,7 тыс. рублей, в том числе:	
2014 год – 54 493,3 тыс. рублей;	
2015 год – 67 096,9 тыс. рублей;	
2016 год – 74 321,0 тыс. рублей;	
2017 год – 71 863,5 тыс. рублей;	
2018 год – 46 499,0 тыс. рублей;	
2019 год – 48 827,0 тыс. рублей;	
2020 год – 51 275,0 тыс. рублей	

ПРИЛОЖЕНИЕ № 2

к постановлению Администрации города от 25.12.2017 № 3183-ПА

Раздел «Объемы финансирования подпрограммы по годам реализации» Паспорта Подпрограммы № 1 «Развитие культуры и искусства»

Объемы финансирования подпрограммы по годам реализации	ВСЕГО 3 790 711,5 тыс. рублей, в том числе:
	2014 год – 426 785,1 тыс. рублей;
	2015 год – 455 261,4 тыс. рублей;
	2016 год – 475 410,0 тыс. рублей;
	2017 год – 564 548,5 тыс. рублей;
	2018 год – 490 854,0 тыс. рублей;
	2019 год – 479 531,5 тыс. рублей;
	2020 год – 898 321,0 тыс. рублей;

из них:

федеральный бюджет – 2 762,6 тыс. рублей, в том числе:

2014 год – 93,0 тыс. рублей;
2015 год – 206,3 тыс. рублей;
2016 год – 0,0 тыс. рублей;
2017 год – 2 463,3 тыс. рублей;
2018–2020 годы – 0,0 рублей;

областной бюджет – 19 039,6 тыс. рублей, в том числе:

2014 год – 5 594,8 тыс. рублей;
2015 год – 300,0 тыс. рублей;
2016 год – 300,0 тыс. рублей;
2017 год – 12 844,8 тыс. рублей;
2018–2020 годы – 0,0 рублей;

местный бюджет – 3 422 012,0 тыс. рублей, в том числе:

2014 год – 379 573,7 тыс. рублей;
2015 год – 402 763,7 тыс. рублей;
2016 год – 415 494,2 тыс. рублей;
2017 год – 492 241,9 тыс. рублей;
2018 год – 447 474,0 тыс. рублей;
2019 год – 433 979,5 тыс. рублей;
2020 год – 850 485,0 тыс. рублей;

внебюджетные источники – 346 897,3 тыс. рублей, в том числе:

2014 год – 41 523,6 тыс. рублей;
2015 год – 51 991,4 тыс. рублей;
2016 год – 59 615,8 тыс. рублей;
2017 год – 56 998,5 тыс. рублей;
2018 год – 43 380,0 тыс. рублей;
2019 год – 45 552,0 тыс. рублей;
2020 год – 47 836,0 тыс. рублей

ПРИЛОЖЕНИЕ № 3

к постановлению Администрации города от 25.12.2017 № 3183-ПА

Раздел «Объемы финансирования подпрограммы по годам реализации» Паспорта Подпрограммы № 2 «Развитие образования в сфере культуры и искусства»

Объемы финансирования подпрограммы по годам реализации	ВСЕГО 1 379 463,9 тыс. рублей, в том числе:
	2014 год – 165 049,3 тыс. рублей;
	2015 год – 179 729,4 тыс. рублей;
	2016 год – 177 873,3 тыс. рублей;
	2017 год – 187 774,6 тыс. рублей;
	2018 год – 167 538,5 тыс. рублей;
	2019 год – 163 301,4 тыс. рублей;
	2020 год – 338 197,4 тыс. рублей;
	<i>из них:</i>
	федеральный бюджет – 200,0 тыс. рублей, в том числе:
2014 год – 150,0 тыс. рублей;	
2015 год – 0,0 рублей;	
2016 год – 50,0 тыс. рублей;	
2017–2020 годы – 0,0 тыс. рублей;	
областной бюджет – 0,0 рублей, в том числе:	
2014–2020 годы – 0,0 рублей;	
местный бюджет – 1 311 785,5 тыс. рублей, в том числе:	
2014 год – 151 929,6 тыс. рублей;	
2015 год – 164 623,9 тыс. рублей;	
2016 год – 163 118,1 тыс. рублей;	
2017 год – 172 909,6 тыс. рублей;	
2018 год – 164 419,5 тыс. рублей;	
2019 год – 160 026,4 тыс. рублей;	
2020 год – 334 758,4 тыс. рублей;	
внебюджетные источники – 67 478,4 тыс. рублей, в том числе:	
2014 год – 12 969,7 тыс. рублей;	
2015 год – 15 105,5 тыс. рублей;	
2016 год – 14 705,2 тыс. рублей;	
2017 год – 14 865,0 тыс. рублей;	
2018 год – 3 119,0 тыс. рублей;	
2019 год – 3 275,0 тыс. рублей;	
2020 год – 3 439,0 тыс. рублей	

ПРИЛОЖЕНИЕ № 4

к постановлению Администрации города от 25.12.2017 № 3183-ПА

Раздел «Объемы финансирования подпрограммы по годам реализации» Паспорта Подпрограммы № 3 «Обеспечение реализации муниципальной программы «Развитие культуры в городе Нижний Тагил до 2020 года» и прочие мероприятия»

Объемы финансирования подпрограммы по годам реализации	ВСЕГО 52 761,0 тыс. рублей, в том числе:
	2014 год – 7 338,7 тыс. рублей;
	2015 год – 6 628,8 тыс. рублей;
	2016 год – 7 127,6 тыс. рублей;
	2017 год – 7 130,1 тыс. рублей;
	2018 год – 6 772,3 тыс. рублей;
	2019 год – 6 578,4 тыс. рублей;
	2020 год – 11 185,1 тыс. рублей;
	<i>из них:</i>
	федеральный бюджет – 0,0 тыс. рублей, в том числе:
2014–2020 годы – 0,0 тыс. рублей;	
областной бюджет – 0,0 рублей, в том числе:	
2014–2020 годы – 0,0 рублей;	
местный бюджет – 52 761,0 тыс. рублей, в том числе:	
2014 год – 7 338,7 тыс. рублей;	
2015 год – 6 628,8 тыс. рублей;	
2016 год – 7 127,6 тыс. рублей;	
2017 год – 7 130,1 тыс. рублей;	
2018 год – 6 772,3 тыс. рублей;	
2019 год – 6 578,4 тыс. рублей;	
2020 год – 11 185,1 тыс. рублей;	
внебюджетные источники – 0,0 тыс. рублей, в том числе:	
2014–2020 годы – 0,0 рублей	

ПРИЛОЖЕНИЕ № 5

к постановлению Администрации города от 25.12.2017 № 3183-ПА

ПРИЛОЖЕНИЕ № 2

к муниципальной программе «Развитие культуры в городе Нижний Тагил до 2020 года»

План мероприятий по выполнению муниципальной программы «Развитие культуры в городе Нижний Тагил до 2020 года»

№ строки	Наименование мероприятия/ источники расходов на финансирование	Исполнители (соискатели) мероприятий	Объем расходов на выполнение мероприятия за счет всех источников ресурсного обеспечения, тыс. рублей								Номер строки целевых показателей, на достижение которых направлены мероприятия
			всего	2014	2015	2016	2017	2018	2019	2020	
1	2	3	4	5	6	7	8	9	10	11	12
	ВСЕГО по муниципальной программе, в том числе:		5 222 936,4	599 173,1	641 619,6	660 410,9	759 453,2	665 164,8	649 411,3	1 247 703,5	
1	федеральный бюджет		2 962,6	243,0	206,3	50,0	2 463,3	0,0	0,0	0,0	
2	областной бюджет		19 039,6	5 594,8	300,0	300,0	12 844,8	0,0	0,0	0,0	
3	местным бюджетам		4 786 558,5	538 842,0	574 016,4	585 739,9	672 281,6	618 665,8	600 584,3	1 196 428,5	
4	внебюджетные источники		414 375,7	54 493,3	67 096,9	74 321,0	71 863,5	46 499,0	48 827,0	51 275,0	
5	Прочие нужды		5 222 936,4	599 173,1	641 619,6	660 410,9	759 453,2	665 164,8	649 411,3	1 247 703,5	
6	федеральный бюджет		2 962,6	243,0	206,3	50,0	2 463,3	0,0	0,0	0,0	
7	областной бюджет		19 039,6	5 594,8	300,0	300,0	12 844,8	0,0	0,0	0,0	
8	местный бюджет		4 786 558,5	538 842,0	574 016,4	585 739,9	672 281,6	618 665,8	600 584,3	1 196 428,5	
9	внебюджетные источники		414 375,7	54 493,3	67 096,9	74 321,0	71 863,5	46 499,0	48 827,0	51 275,0	
10	Подпрограмма «РАЗВИТИЕ КУЛЬТУРЫ И ИСКУССТВА»										
11	ВСЕГО ПО ПОДПРОГРАММЕ 1, в том числе:		3 790 711,5	426 785,1	455 261,4	475 410,0	564 548,5	490 854,0	479 531,5	898 321,0	
12	федеральный бюджет		2 762,6	93,0	206,3	0,0	2 463,3	0,0	0,0	0,0	
13	областной бюджет		19 039,6	5 594,8	300,0	300,0	12 844,8	0,0	0,0	0,0	
14	местный бюджет		3 422 012,0	379 573,7	402 763,7	415 494,2	492 241,9	447 474,0	433 979,5	850 485,0	
15	внебюджетные источники		346 897,3	41 523,6	51 991,4	59 615,8	56 998,5	43 380,0	45 552,0	47 836,0	
16	1. Прочие нужды										
17	Всего по направлению «Прочие нужды», в том числе:		3 790 711,5	426 785,1	455 261,4	475 410,0	564 548,5	490 854,0	479 531,5	898 321,0	
18	федеральный бюджет		2 762,6	93,0	206,3	0,0	2 463,3	0,0	0,0	0,0	
19	областной бюджет		19 039,6	5 594,8	300,0	300,0	12 844,8	0,0	0,0	0,0	
20	местный бюджет		3 422 012,0	379 573,7	402 763,7	415 494,2	492 241,9	447 474,0	433 979,5	850 485,0	
21	внебюджетные источники		346 897,3	41 523,6	51 991,4	59 615,8	56 998,5	43 380,0	45 552,0	47 836,0	
22	МЕРОПРИЯТИЕ 1. «Организация деятельности муниципальных музеев, приобретение и хранение музейных предметов и музейных коллекций», всего, из них:		996 571,1	111 850,2	119 880,2	126 493,4	140 370,5	130 950,7	127 250,1	239 776,0	№ 5, № 7, № 8, № 10, № 11, № 12, № 18, № 22, № 13.1
23	федеральный бюджет		0,0	0,0	0,0	0,0	0,0	0,0	0,0	0,0	
24	областной бюджет		0,0	0,0	0,0	0,0	0,0	0,0	0,0	0,0	
25	местный бюджет		980 339,6	109 597,7	116 983,9	123 178,6	137 967,6	129 248,7	125 463,1	237 900,0	
26	внебюджетные источники		16 231,5	2 252,5	2 896,3	3 314,8	2 402,9	1 702,0	1 787,0	1 876,0	
27	МЕРОПРИЯТИЕ 2. «Организация библиотечного обслуживания населения, формирование и хранение библиотечных фондов», всего, из них:		603 940,7	65 271,6	71 471,8	76 619,3	88 786,9	81 187,2	78 886,9	141 717,0	№ 5, № 15, № 17, № 22, № 13.1
28	федеральный бюджет		0,0	0,0	0,0	0,0	0,0	0,0	0,0	0,0	
29	областной бюджет		0,0	0,0	0,0	0,0	0,0	0,0	0,0	0,0	
30	местный бюджет		596 703,9	64 672,0	70 468,5	75 348,3	87 492,0	80 214,2	77 864,9	140 644,0	
31	внебюджетные источники		7 236,8	599,6	1 003,3	1 271,0	1 294,9	973,0	1 022,0	1 073,0	
32	МЕРОПРИЯТИЕ 3. «Организация деятельности учреждений культуры и искусства культурно-досуговой сферы», всего, из них:		887 738,9	99 654,6	109 870,8	110 367,0	126 732,4	117 516,5	115 547,6	208 050,0	№ 5, № 9, № 22, № 13.1, № 13.2, № 13.3
33	федеральный бюджет		0,0	0,0	0,0	0,0	0,0	0,0	0,0	0,0	
34	областной бюджет		0,0	0,0	0,0	0,0	0,0	0,0	0,0	0,0	
35	местный бюджет		764 590,9	87 836,3	93 435,6	92 608,3	108 056,6	98 976,5	96 077,6	187 600,0	
36	внебюджетные источники		123 148,0	11 818,3	16 435,2	17 758,7	18 675,8	18 540,0	19 470,0	20 450,0	
37	МЕРОПРИЯТИЕ 4. «Организация деятельности муниципальных театров и концертных организаций», всего, из них:		1 127 848,2	116 772,3	138 825,3	150 353,8	175 773,9	153 169,2	150 051,7	242 902,0	№ 5, № 6, № 16, № 22, 13.1
38	федеральный бюджет		0,0	0,0	0,0	0,0	0,0	0,0	0,0	0,0	
39	областной бюджет		0,0	0,0	0,0	0,0	0,0	0,0	0,0	0,0	
40	местный бюджет		936 746,0	99 097,9	107 168,7	113 082,5	141 149,0	131 004,2	126 778,7	218 465,0	
41	внебюджетные источники		191 102,2	17 674,4	31 656,6	37 271,3	34 624,9	22 165,0	23 273,0	24 437,0	
42	МЕРОПРИЯТИЕ 5. «Обеспечение мероприятий по укреплению и развитию материально-технической базы, проведение мероприятий по энергосбережению и повышению энергетической эффективности, подготовка ПСД в муниципальных учреждениях культуры», всего, из них:		17 783,8	5 933,2	1 221,5	600,0	3 529,1	0,0	0,0	6 500,0	№ 20
43	федеральный бюджет		0,0	0,0	0,0	0,0	0,0	0,0	0,0	0,0	
44	областной бюджет		0,0	0,0	0,0	0,0	0,0	0,0	0,0	0,0	
45	местный бюджет		15 020,5	3 169,9	1 221,5	600,0	3 529,1	0,0	0,0	6 500,0	
46	внебюджетные источники		2 763,3	2 763,3	0,0	0,0	0,0	0,0	0,0	0,0	
47	МЕРОПРИЯТИЕ 6. «Мероприятия в сфере культуры и искусства», всего, из них:		64 066,7	12 156,4	9 405,4	6 231,5	9 592,6	5 927,2	5 753,6	15 000,0	№ 5, № 6, № 9
48	федеральный бюджет		0,0	0,0	0,0	0,0	0,0	0,0	0,0	0,0	
49	областной бюджет		0,0	0,0	0,0	0,0	0,0	0,0	0,0	0,0	
50	местный бюджет		60 916,7	9 006,4	9 405,4	6 231,5	9 592,6	5 927,2	5 753,6	15 000,0	
51	внебюджетные источники		3 150,0	3 150,0	0,0	0,0	0,0	0,0	0,0	0,0	
52	МЕРОПРИЯТИЕ 7. «Проведение ремонтных работ в зданиях и помещениях, в которых размещаются муниципальные учреждения культуры, приведение в соответствие с требованиями норм пожарной безопасности и санитарного законодательства и (или) оснащение таких учреждений специальным оборудованием, музыкальным оборудованием, инвентарем и музыкальными инструментами», всего, из них:		50 334,0	4 582,7	1 490,0	2 280,1	1 981,2	0,0	0,0	40 000,0	№ 5, № 20 № 11
53	федеральный бюджет		0,0	0,0	0,0	0,0	0,0	0,0	0,0	0,0	
54	областной бюджет		294,8	294,8	0,0	0,0	0,0	0,0	0,0	0,0	
55	местный бюджет		48 923,9	3 172,6	1 490,0	2 280,1	1 981,2	0,0	0,0	40 000,0	
56	внебюджетные источники		1 115,3	1 115,3	0,0	0,0	0,0	0,0	0,0	0,0	
57	МЕРОПРИЯТИЕ 8. «Информатизация муниципальных музеев, в том числе приобретение компьютерного оборудования и лицензионного программного обеспечения, подключение музеев к сети «Интернет», всего, из них:		113,0	113,0	0,0	0,0	0,0	0,0	0,0	0,0	№ 8, № 10
58	федеральный бюджет		0,0	0,0	0,0	0,0	0,0	0,0	0,0	0,0	
59	областной бюджет		0,0	0,0	0,0	0,0	0,0	0,0	0,0	0,0	
60	местный бюджет		0,0	0,0	0,0	0,0	0,0	0,0	0,0	0,0	
61	внебюджетные источники		113,0	113,0	0,0	0,0	0,0	0,0	0,0	0,0	

(Окончание на 38-40-й стр.)

197	МЕРОПРИЯТИЕ 1. «Обеспечение деятельности органов местного самоуправления (центральный аппарат)», всего, из них:	50 372,2	7 022,7	6 471,7	6 889,5	7 004,9	6 622,1	6 428,2	9 933,1	
198	федеральный бюджет	0,0	0,0	0,0	0,0	0,0	0,0	0,0	0,0	
199	областной бюджет	0,0	0,0	0,0	0,0	0,0	0,0	0,0	0,0	
200	местный бюджет	50 372,2	7 022,7	6 471,7	6 889,5	7 004,9	6 622,1	6 428,2	9 933,1	
201	внебюджетные источники	0,0	0,0	0,0	0,0	0,0	0,0	0,0	0,0	
202	МЕРОПРИЯТИЕ 2. «Профессиональное развитие кадрового потенциала органов местного самоуправления и обеспечение социальных гарантий муниципальных служащих», всего, из них:	650,6	197,0	0,0	136,4	6,2	0,0	0,0	311,0	№ 34
203	федеральный бюджет	0,0	0,0	0,0	0,0	0,0	0,0	0,0	0,0	
204	областной бюджет	0,0	0,0	0,0	0,0	0,0	0,0	0,0	0,0	
205	местный бюджет	650,6	197,0		136,4	6,2	0,0	0,0	311,0	
206	внебюджетные источники	0,0	0,0	0,0	0,0	0,0	0,0	0,0	0,0	
207	МЕРОПРИЯТИЕ 3. «Организация и проведение для работников и ветеранов отрасли культуры торжественных мероприятий, посвященных Дню работников культуры, Дню Победы, Дню пожилого человека, профессиональным праздникам, юбилейным датам муниципальных учреждений культуры, работников и ветеранов отрасли культура», всего, из них:	260,0	0,0	0,0	0,0	0,0	0,0	0,0	260,0	
208	федеральный бюджет	0,0	0,0	0,0	0,0	0,0	0,0	0,0	0,0	
209	областной бюджет	0,0	0,0	0,0	0,0	0,0	0,0	0,0	0,0	
210	местный бюджет	260,0	0,0	0,0	0,0	0,0	0,0	0,0	260,0	
211	внебюджетные источники	0,0	0,0	0,0	0,0	0,0	0,0	0,0	0,0	
212	МЕРОПРИЯТИЕ 4. «Организация вручения премии Главы города Нижний Тагил лучшим работникам отрасли культура», всего, из них:	988,2	119,0	157,1	101,7	119,0	150,2	150,2	191,0	№ 35
213	федеральный бюджет	0,0	0,0	0,0	0,0	0,0	0,0	0,0	0,0	
214	областной бюджет	0,0	0,0	0,0	0,0	0,0	0,0	0,0	0,0	
215	местный бюджет	988,2	119,0	157,1	101,7	119,0	150,2	150,2	191,0	
216	внебюджетные источники	0,0	0,0	0,0	0,0	0,0	0,0	0,0	0,0	
217	МЕРОПРИЯТИЕ 5. «Обеспечение целевой подготовки специалистов по необходимым в муниципальных учреждениях культуры специальностям, обучение по программам повышения квалификации и переподготовки сотрудников муниципальных учреждений культуры», всего, из них:	240,0	0,0	0,0	0,0	0,0	0,0	0,0	240,0	№ 36
218	федеральный бюджет	0,0	0,0	0,0	0,0	0,0	0,0	0,0	0,0	
219	областной бюджет	0,0	0,0	0,0	0,0	0,0	0,0	0,0	0,0	
220	местный бюджет	240,0	0,0	0,0	0,0	0,0	0,0	0,0	240,0	
221	внебюджетные источники	0,0	0,0	0,0	0,0	0,0	0,0	0,0	0,0	
222	МЕРОПРИЯТИЕ 6. «Проведение конкурсов профессионального мастерства среди специалистов муниципальных учреждений культуры по направлениям деятельности», всего, из них:	250,0	0,0	0,0	0,0	0,0	0,0	0,0	250,0	№ 35
223	федеральный бюджет	0,0	0,0	0,0	0,0	0,0	0,0	0,0	0,0	
224	областной бюджет	0,0	0,0	0,0	0,0	0,0	0,0	0,0	0,0	
225	местный бюджет	250,0	0,0	0,0	0,0	0,0	0,0	0,0	250,0	
226	внебюджетные источники	0,0	0,0	0,0	0,0	0,0	0,0	0,0	0,0	
227	МЕРОПРИЯТИЕ 7. «Оказание материальной помощи ветеранам отрасли культура», всего, из них:	0,0	0,0	0,0	0,0	0,0	0,0	0,0	0,0	
228	федеральный бюджет	0,0	0,0	0,0	0,0	0,0	0,0	0,0	0,0	
229	областной бюджет	0,0	0,0	0,0	0,0	0,0	0,0	0,0	0,0	
230	местный бюджет	0,0	0,0	0,0	0,0	0,0	0,0	0,0	0,0	
231	внебюджетные источники	0,0	0,0	0,0	0,0	0,0	0,0	0,0	0,0	

АДМИНИСТРАЦИЯ ГОРОДА НИЖНИЙ ТАГИЛ

ПОСТАНОВЛЕНИЕ

ОТ 26.12.2017 № 3216-ПА

О внесении изменений в Правила благоустройства, обеспечения чистоты и порядка на территории города Нижний Тагил

В целях обеспечения безопасности граждан при проведении мероприятий с массовым пребыванием людей на территории города Нижний Тагил, руководствуясь Уставом города Нижний Тагил,

ПОСТАНОВЛЯЮ:

1. Внести в Правила благоустройства, обеспечения чистоты и порядка на территории города Нижний Тагил (далее – Правила), утвержденные постановлением Администрации города Нижний Тагил от 25.06.2013 № 1450 (с изменениями от 06.05.2014 № 854-ПА, 30.12.2014 № 2831-ПА, от 09.02.2015 № 313-ПА, от 10.08.2015 № 2024-ПА, от 28.03.2016 № 821-ПА, от 31.03.2016 № 893-ПА, от 23.06.2016 № 1835-ПА, от 06.07.2016 № 1958-ПА, от 12.07.2016 № 1988-ПА, от 13.03.2017 № 554-ПА, от 30.05.2017 № 1250-ПА, от 16.06.2017

№ 1428-ПА, от 22.08.2017 № 2018-ПА, от 05.10.2017 № 2441-ПА, от 23.11.2017 № 2821-ПА, от 19.12.2017 № 3134-ПА), следующие изменения:

дополнить пунктом 275-1 следующего содержания:

«275-1. Постановлением Администрации города Нижний Тагил могут быть установлены периоды времени, в течение которых не допускается использование специальных мест, разрешенных для использования для предоставления услуг по катанию на животных, согласно Приложению № 3 к настоящему Правилам.»

2. Опубликовать данное постановление в газете «Тагильский рабочий» и разместить на официальном сайте города Нижний Тагил.

С. К. НОСОВ,
Глава города.

АДМИНИСТРАЦИЯ ГОРОДА НИЖНИЙ ТАГИЛ

ПОСТАНОВЛЕНИЕ

ОТ 26.12.2017 № 3217-ПА

О запрете использования специальных мест, разрешенных для использования для предоставления услуг по катанию на животных при проведении мероприятий с массовым пребыванием людей во время Новогодних и Рождественских праздников в декабре 2017 года – в январе 2018 года на территории города Нижний Тагил

В соответствии с Правилами благоустройства, обеспечения чистоты и порядка на территории города Нижний Тагил, в целях обеспечения безопасности граждан и общественного порядка при проведении мероприятий с массовым пребыванием людей во время Новогодних и Рождественских праздников в декабре 2017 года – январе 2018 года, руководствуясь Уставом города Нижний Тагил,

ПОСТАНОВЛЯЮ:

1. Запретить в период с 26 декабря 2017 года по 30 января 2018 года во время проведения Новогодних и Рождественских праздников на территории города Нижний Тагил использование специальных мест, разрешенных для

использования для предоставления услуг по катанию на животных, согласно Правилам благоустройства, обеспечения чистоты и порядка на территории города Нижний Тагил, утвержденным постановлением Администрации города Нижний Тагил от 25.06.2013 № 1450 «Об утверждении Правил благоустройства, обеспечения чистоты и порядка на территории города Нижний Тагил» (с изменениями, внесенными постановлениями Администрации города Нижний Тагил от 06.05.2014 № 854-ПА, 30.12.2014 № 2831-ПА, от 09.02.2015 № 313-ПА, от 10.08.2015 № 2024-ПА, от 28.03.2016 № 821-ПА, от 31.03.2016 № 893-ПА, от 23.06.2016 № 1835-ПА, от 06.07.2016 № 1958-ПА, от 12.07.2016 № 1988-ПА, от 13.03.2017

№ 554-ПА, от 30.05.2017 № 1250-ПА, от 16.06.2017 № 1428-ПА, от 22.08.2017 № 2018-ПА, от 05.10.2017 № 2441-ПА, от 23.11.2017 № 2821-ПА, от 19.12.2017 № 3134-ПА, от 25.12.2017 № 3216-ПА).

2. Опубликовать данное постановление в газете «Тагильский рабочий» и разместить на официальном сайте города Нижний Тагил.

3. Контроль за выполнением настоящего постановления возложить на главу администрации Ленинского района Г. Г. Мальцева, на главу администрации Тагилстроевского района Д. В. Парамонова, на главу администрации Дзержинского района А. Ю. Ревенко.

С. К. НОСОВ,
Глава города.

АДМИНИСТРАЦИЯ ГОРОДА НИЖНИЙ ТАГИЛ
ПОСТАНОВЛЕНИЕ
ОТ 20.12.2017 № 3141-ПА

**Об утверждении графика работы наружного освещения
в городе Нижний Тагил на 2018 год**

В целях обеспечения безопасности населения города Нижний Тагил и безопасности автомобильного движения, в соответствии с Бюджетным Кодексом Российской Федерации, Федеральным Законом от 6 октября 2003 года № 131-ФЗ «Об общих принципах организации местного самоуправления в Российской Федерации», руководствуясь ГОСТ Р 50597-93 «Автомобильные дороги и улицы. Требования к эксплуатационному состоянию, допустимому по условиям обеспечения безопасности дорожного движения», постановлением Администрации города Нижний Тагил от 25.06.2013 № 1450 «Об утверждении Правил благоустройства, обеспечения чистоты и порядка на территории города Нижний Тагил» (с изменениями, внесенными постановлениями Администрации города Нижний Тагил от 06.05.2014 № 854-ПА, от 30.12.2014 № 2831-ПА, от 09.02.2015 № 313-ПА, от 10.08.2015 № 2024-ПА, от 28.03.2016 № 821-ПА, от 31.03.2016 № 893-ПА, от 23.06.2016 № 1835-ПА, от 06.07.2016 № 1958-ПА от 12.07.2016 № 1988-ПА, от 30.05.2017 № 1250-ПА, от 16.06.2017 № 1428-ПА, от 22.08.2017 № 2018-ПА, от 05.10.2017 № 2441-ПА, от 23.11.2017 № 2821-ПА), Уставом города Нижний Тагил,

ПОСТАНОВЛЯЮ:

1. Утвердить график работы наружного освещения города Нижний Тагил на 2018 год (Приложение).
2. Муниципальному казенному учреждению «Служба заказчика городского хозяйства»:
 - 1) обеспечить исполнение графика работы наружного освещения в городе Нижний Тагил в пределах, доведенных до казенного учреждения лимитов бюджетных обязательств;
 - 2) производить перевод работы наружного освещения на «летнее» и «зимнее» время в соответствии с Постановлениями Правительства Российской Федерации.
3. Управлению городским хозяйством Администрации города предусмотреть выделение бюджетных средств на оплату электроэнергии наружного освещения в соответствии с утвержденным графиком работы.
4. Опубликовать данное постановление в газете «Тагильский рабочий» и разместить на официальном сайте города Нижний Тагил.
5. Контроль за выполнением настоящего постановления возложить на заместителя Главы Администрации города по городскому хозяйству и строительству В. М. Кулика.

В. Ю. ПИНАЕВ,
исполняющий полномочия Главы города,
первый заместитель Главы Администрации города.

ПРИЛОЖЕНИЕУТВЕРЖДЕН

постановлением Администрации города от 20.12.2017 № 3141-ПА

ГРАФИК
работы наружного освещения в городе Нижний Тагил
на 2018 год

Месяц	Дата	Светает	Смеркается	Время включения	Время отключения	Время горения	
январь итого: 488:30:00	01.01.18	8:55	17:14	16:44	9:05	16:21	
	02.01.18	8:55	17:15	16:45	9:05	16:20	
	03.01.18	8:55	17:16	16:46	9:05	16:19	
	04.01.18	8:54	17:18	16:48	9:04	16:16	
	05.01.18	8:54	17:19	16:49	9:04	16:15	
	06.01.18	8:54	17:20	16:50	9:04	16:14	
	07.01.18	8:53	17:22	16:52	9:03	16:11	
	08.01.18	8:52	17:23	16:53	9:02	16:09	
	09.01.18	8:52	17:25	16:55	9:02	16:07	
	10.01.18	8:51	17:26	16:56	9:01	16:05	
	11.01.18	8:50	17:28	16:58	9:00	16:02	
	12.01.18	8:49	17:29	16:59	8:59	16:00	
	13.01.18	8:48	17:31	17:01	8:58	15:57	
	14.01.18	8:47	17:33	17:03	8:57	15:54	
	15.01.18	8:46	17:34	17:04	8:56	15:52	
	16.01.18	8:45	17:36	17:06	8:55	15:49	
	17.01.18	8:44	17:38	17:08	8:54	15:46	
	18.01.18	8:43	17:40	17:10	8:53	15:43	
	19.01.18	8:42	17:42	17:12	8:52	15:40	
	20.01.18	8:41	17:44	17:14	8:51	15:37	
	21.01.18	8:39	17:46	17:16	8:49	15:33	
	22.01.18	8:38	17:48	17:18	8:48	15:30	
	23.01.18	8:36	17:49	17:19	8:46	15:27	
	24.01.18	8:35	17:52	17:22	8:45	15:23	
	25.01.18	8:33	17:54	17:24	8:43	15:19	
	26.01.18	8:32	17:56	17:26	8:42	15:16	
	27.01.18	8:30	17:58	17:28	8:40	15:12	
	28.01.18	8:29	17:59	17:29	8:39	15:10	
	29.01.18	8:27	18:02	17:32	8:37	15:05	
	30.01.18	8:25	18:04	17:34	8:35	15:01	
	31.01.18	8:23	18:06	17:36	8:33	14:57	
февраль итого: 389:33:00	01.02.18	8:22	18:08	17:38	8:32	14:54	
	02.02.18	8:20	18:10	17:40	8:30	14:50	
	03.02.18	8:18	18:13	17:43	8:28	14:45	
	04.02.18	8:16	18:15	17:45	8:26	14:41	
	05.02.18	8:14	18:17	17:47	8:24	14:37	
март итого: 357:42:00	06.02.18	8:12	18:19	17:49	8:22	14:33	
	07.02.18	8:10	18:21	17:51	8:20	14:29	
	08.02.18	8:08	18:23	17:53	8:18	14:25	
	09.02.18	8:06	18:26	17:56	8:16	14:20	
	10.02.18	8:04	18:28	17:58	8:14	14:16	
	11.02.18	8:01	18:30	18:00	8:11	14:11	
	12.02.18	7:59	18:32	18:02	8:09	14:07	
	13.02.18	7:57	18:35	18:05	8:07	14:02	
	14.02.18	7:55	18:37	18:07	8:05	13:58	
	15.02.18	7:52	18:39	18:09	8:02	13:53	
	16.02.18	7:50	18:41	18:11	8:00	13:49	
	17.02.18	7:48	18:43	18:13	7:58	13:45	
	18.02.18	7:45	18:46	18:16	7:55	13:39	
	19.02.18	7:43	18:48	18:18	7:53	13:35	
	20.02.18	7:41	18:50	18:20	7:51	13:31	
	21.02.18	7:38	18:52	18:22	7:48	13:26	
	22.02.18	7:36	18:55	18:25	7:46	13:21	
	23.02.18	7:33	18:57	18:27	7:43	13:16	
	24.02.18	7:31	18:59	18:29	7:41	13:12	
	25.02.18	7:28	19:01	18:31	7:38	13:07	
	26.02.18	7:26	19:04	18:34	7:36	13:02	
	27.02.18	7:23	19:06	18:36	7:33	12:57	
	28.02.18	7:20	19:08	18:38	7:30	12:52	
	апрель итого: 324:30:00	01.03.18	7:18	19:10	18:40	7:28	12:48
		02.03.18	7:15	19:12	18:42	7:25	12:43
		03.03.18	7:12	19:15	18:45	7:22	12:37
		04.03.18	7:10	19:17	18:47	7:20	12:33
		05.03.18	7:07	19:19	18:49	7:17	12:28
		06.03.18	7:04	19:21	18:51	7:14	12:23
07.03.18		7:02	19:24	18:54	7:12	12:18	
08.03.18		6:59	19:26	18:56	7:09	12:13	
09.03.18		6:56	19:28	18:58	7:06	12:08	
10.03.18		6:53	19:30	19:00	7:03	12:03	
11.03.18		6:50	19:32	19:02	7:00	11:58	
12.03.18		6:48	19:35	19:05	6:58	11:53	
13.03.18		6:45	19:37	19:07	6:55	11:48	
14.03.18		6:42	19:39	19:09	6:52	11:43	
15.03.18		6:39	19:41	19:11	6:49	11:38	
16.03.18		6:37	19:44	19:14	6:47	11:33	
17.03.18		6:34	19:46	19:16	6:44	11:28	
18.03.18		6:31	19:48	19:18	6:41	11:23	
19.03.18		6:28	19:50	19:20	6:38	11:18	
20.03.18		6:25	19:53	19:23	6:35	11:12	
21.03.18		6:22	19:55	19:25	6:32	11:07	
22.03.18		6:18	19:57	19:27	6:28	11:01	
23.03.18		6:17	20:00	19:30	6:27	10:57	
24.03.18		6:14	20:02	19:32	6:24	10:52	
25.03.18		6:11	20:04	19:34	6:21	10:47	
26.03.18		6:08	20:06	19:36	6:18	10:42	
27.03.18		6:05	20:09	19:39	6:15	10:36	
28.03.18		6:02	20:11	19:41	6:12	10:31	
29.03.18		5:59	20:13	19:43	6:09	10:26	
30.03.18	5:56	20:16	19:46	6:06	10:20		
31.03.18	5:53	20:18	19:48	6:03	10:15		
май итого: 293:30:00	01.04.18	5:50	20:20	19:50	6:00	10:10	
	02.04.18	5:47	20:23	19:53	5:57	10:04	
	03.04.18	5:44	20:25	19:55	5:54	9:59	
	04.04.18	5:41	20:27	19:57	5:51	9:54	
	05.04.18	5:38	20:30	20:00	5:48	9:48	
	06.04.18	5:35	20:32	20:02	5:45	9:43	
	07.04.18	5:32	20:35	20:05	5:42	9:37	
	08.04.18	5:29	20:37	20:07	5:39	9:32	
	09.04.18	5:25	20:39	20:09	5:35	9:26	
	10.04.18	5:23	20:42	20:12	5:33	9:21	
	11.04.18	5:20	20:44	20:14	5:30	9:16	
	12.04.18	5:17	20:47	20:17	5:27	9:10	
	13.04.18	5:14	20:49	20:19	5:24	9:05	
	14.04.18	5:11	20:52	20:22	5:21	8:59	
	15.04.18	5:08	20:54	20:24	5:18	8:54	
июнь итого: 258:30:00	16.04.18	5:05	20:57	20:27	5:15	8:48	
	17.04.18	5:02	20:59	20:29	5:12	8:43	
	18.04.18	5:00	21:01	20:31	5:10	8:39	
	19.04.18	4:57	21:04	20:34	5:07	8:33	
	20.04.18	4:54	21:07	20:37	5:04	8:28	

(Окончание на 42-43-й стр.)

апрель итого: 266:11:00	20.04.18	4:54	21:07	20:37	5:04	8:27
	21.04.18	4:51	21:09	20:39	5:01	8:22
	22.04.18	4:48	21:12	20:42	4:58	8:16
	23.04.18	4:45	21:14	20:44	4:55	8:11
	24.04.18	4:42	21:17	20:47	4:52	8:05
	25.04.18	4:39	21:19	20:49	4:49	8:00
	26.04.18	4:36	21:20	20:50	4:46	7:56
	27.04.18	4:36	21:22	20:52	4:46	7:54
	28.04.18	4:33	21:25	20:55	4:43	7:48
	29.04.18	4:33	21:25	20:55	4:43	7:48
30.04.18	4:30	21:27	20:57	4:40	7:43	
май итого: 195:33:00	01.05.18	4:27	21:30	21:00	4:37	7:37
	02.05.18	4:24	21:32	21:02	4:34	7:32
	03.05.18	4:22	21:35	21:05	4:32	7:27
	04.05.18	4:19	21:38	21:08	4:29	7:21
	05.05.18	4:16	21:40	21:10	4:26	7:16
	06.05.18	4:13	21:43	21:13	4:23	7:10
	07.05.18	4:10	21:46	21:16	4:20	7:04
	08.05.18	4:07	21:48	21:18	4:17	6:59
	09.05.18	4:04	21:51	21:21	4:14	6:53
	10.05.18	4:02	21:54	21:24	4:12	6:48
	11.05.18	3:59	21:57	21:27	4:09	6:42
	12.05.18	3:56	21:59	21:29	4:06	6:37
	13.05.18	3:53	22:02	21:32	4:03	6:31
	14.05.18	3:50	22:05	21:35	4:00	6:25
	15.05.18	3:48	22:07	21:37	3:58	6:21
	16.05.18	3:46	22:10	21:40	3:56	6:16
	17.05.18	3:43	22:13	21:43	3:53	6:10
	18.05.18	3:40	22:15	21:45	3:50	6:05
	19.05.18	3:38	22:18	21:48	3:48	6:00
	20.05.18	3:35	22:21	21:51	3:45	5:54
	21.05.18	3:35	22:21	21:51	3:45	5:54
	22.05.18	3:32	22:24	21:54	3:42	5:48
	23.05.18	3:32	22:24	21:54	3:42	5:48
	24.05.18	3:30	22:26	21:56	3:40	5:44
	25.05.18	3:28	22:29	21:59	3:38	5:39
	26.05.18	3:25	22:31	22:01	3:35	5:34
	27.05.18	3:23	22:34	22:04	3:33	5:29
	28.05.18	3:20	22:36	22:06	3:30	5:24
	29.05.18	3:17	22:39	22:09	3:27	5:18
	30.05.18	3:16	22:41	22:11	3:26	5:15
	31.05.18	3:13	22:44	22:14	3:23	5:09
июнь итого: 129:55:00	01.06.18	3:11	22:46	22:16	3:21	5:05
	02.06.18	3:09	22:49	22:19	3:19	5:00
	03.06.18	3:07	22:51	22:21	3:17	4:56
	04.06.18	3:05	22:54	22:24	3:15	4:51
	05.06.18	3:03	22:56	22:26	3:13	4:47
	06.06.18	3:01	22:58	22:28	3:11	4:43
	07.06.18	2:59	23:00	22:30	3:09	4:39
	08.06.18	2:58	23:02	22:32	3:08	4:36
	09.06.18	2:55	23:04	22:34	3:05	4:31
	10.06.18	2:54	23:06	22:36	3:04	4:28
	11.06.18	2:53	23:08	22:38	3:03	4:25
	12.06.18	2:51	23:10	22:40	3:01	4:21
	13.06.18	2:50	23:11	22:41	3:00	4:19
	14.06.18	2:49	23:13	22:43	2:59	4:16
	15.06.18	2:48	23:14	22:44	2:58	4:14
	16.06.18	2:46	23:16	22:46	2:56	4:10
	17.06.18	2:46	23:17	22:47	2:56	4:09
	18.06.18	2:45	23:18	22:48	2:55	4:07
	19.06.18	2:44	23:19	22:49	2:54	4:05
	20.06.18	2:44	23:20	22:50	2:54	4:04
	21.06.18	2:43	23:21	22:51	2:53	4:02
	22.06.18	2:43	23:22	22:52	2:53	4:01
	23.06.18	2:43	23:22	22:52	2:53	4:01
	24.06.18	2:43	23:23	22:53	2:53	4:00
	25.06.18	2:43	23:23	22:53	2:53	4:00
	26.06.18	2:43	23:23	22:53	2:53	4:00
	27.06.18	2:43	23:23	22:53	2:53	4:00
	28.06.18	2:44	23:23	22:53	2:54	4:01
	29.06.18	2:45	23:23	22:53	2:55	4:02
	30.06.18	2:45	23:23	22:53	2:55	4:02
	июль итого: 150:54:00	01.07.18	2:46	23:22	22:52	2:56
02.07.18		2:47	23:22	22:52	2:57	4:05
03.07.18		2:48	23:21	22:51	2:58	4:07
04.07.18		2:49	23:20	22:50	2:59	4:09
05.07.18		2:51	23:19	22:49	3:01	4:12
06.07.18		2:52	23:18	22:48	3:02	4:14
07.07.18		2:54	23:17	22:47	3:04	4:17
08.07.18		2:55	23:16	22:46	3:05	4:19
09.07.18		2:56	23:14	22:44	3:06	4:22
10.07.18		2:59	23:13	22:43	3:09	4:26

август итого: 220:43:00	11.07.18	3:00	23:12	22:42	3:10	4:28	
	12.07.18	3:02	23:10	22:40	3:12	4:32	
	13.07.18	3:04	23:08	22:38	3:14	4:36	
	14.07.18	3:06	23:07	22:37	3:16	4:39	
	15.07.18	3:08	23:05	22:35	3:18	4:43	
	16.07.18	3:11	23:03	22:33	3:21	4:48	
	17.07.18	3:13	23:01	22:31	3:23	4:52	
	18.07.18	3:15	22:59	22:29	3:25	4:56	
	19.07.18	3:18	22:57	22:27	3:28	5:01	
	20.07.18	3:20	22:55	22:25	3:30	5:05	
	21.07.18	3:22	22:52	22:22	3:32	5:10	
	22.07.18	3:25	22:50	22:20	3:35	5:15	
	23.07.18	3:27	22:48	22:18	3:37	5:19	
	24.07.18	3:30	22:45	22:15	3:40	5:25	
	25.07.18	3:32	22:43	22:13	3:42	5:29	
	26.07.18	3:35	22:41	22:11	3:45	5:34	
	27.07.18	3:37	22:38	22:08	3:47	5:39	
	28.07.18	3:37	22:36	22:06	3:47	5:41	
	29.07.18	3:40	22:36	22:06	3:50	5:44	
	30.07.18	3:42	22:33	22:03	3:52	5:49	
	31.07.18	3:45	22:31	22:01	3:55	5:54	
	сентябрь итого: 288:45:00	01.08.18	3:48	22:30	22:00	3:58	5:58
		02.08.18	3:48	22:30	22:00	3:58	5:58
		03.08.18	3:50	22:28	21:58	4:00	6:02
		04.08.18	3:50	22:25	21:55	4:00	6:05
		05.08.18	3:52	22:23	21:53	4:02	6:09
		06.08.18	3:55	22:20	21:50	4:05	6:15
		07.08.18	3:58	22:16	21:46	4:08	6:22
		08.08.18	4:00	22:15	21:45	4:10	6:25
		09.08.18	4:03	22:12	21:42	4:13	6:31
		10.08.18	4:06	22:09	21:39	4:16	6:37
11.08.18		4:09	22:06	21:36	4:19	6:43	
12.08.18		4:12	22:04	21:34	4:22	6:48	
13.08.18		4:14	22:01	21:31	4:24	6:53	
14.08.18		4:17	21:58	21:28	4:27	6:59	
15.08.18		4:19	21:55	21:25	4:29	7:04	
16.08.18		4:22	21:52	21:22	4:32	7:10	
17.08.18		4:24	21:49	21:19	4:34	7:15	
18.08.18		4:27	21:46	21:16	4:37	7:21	
19.08.18		4:29	21:44	21:14	4:39	7:25	
20.08.18		4:35	21:41	21:11	4:45	7:34	
21.08.18		4:35	21:38	21:08	4:45	7:37	
22.08.18		4:37	21:35	21:05	4:47	7:42	
23.08.18		4:40	21:34	21:04	4:50	7:46	
24.08.18		4:40	21:32	21:02	4:50	7:48	
25.08.18		4:42	21:29	20:59	4:52	7:53	
26.08.18		4:42	21:28	20:58	4:52	7:54	
27.08.18		4:45	21:28	20:58	4:55	7:57	
28.08.18		4:47	21:25	20:55	4:57	8:02	
29.08.18		4:47	21:22	20:52	4:57	8:05	
30.08.18		4:50	21:20	20:50	5:00	8:10	
31.08.18		4:52	21:17	20:47	5:02	8:15	
сентябрь итого: 288:45:00	01.09.18	4:55	21:14	20:44	5:05	8:21	
	02.09.18	4:57	21:11	20:41	5:07	8:26	
	03.09.18	5:00	21:08	20:38	5:10	8:32	
	04.09.18	5:02	21:05	20:35	5:12	8:37	
	05.09.18	5:04	21:02	20:32	5:14	8:42	
	06.09.18	5:07	20:59	20:29	5:17	8:48	
	07.09.18	5:09	20:57	20:27	5:19	8:52	
	08.09.18	5:12	20:54	20:24	5:22	8:58	
	09.09.18	5:14	20:51	20:21	5:24	9:03	
	10.09.18	5:17	20:48	20:18	5:27	9:09	

АДМИНИСТРАЦИЯ ГОРОДА НИЖНИЙ ТАГИЛ
ПОСТАНОВЛЕНИЕ
ОТ 25.12.2017 № 3196-ПА

**О должностных лицах Администрации города Нижний Тагил,
уполномоченных составлять протоколы об административных правонарушениях
в соответствии с Законом Свердловской области
«Об административных правонарушениях на территории Свердловской области»**

В соответствии с Законами Свердловской области от 14 июня 2005 года № 52-ОЗ «Об административных правонарушениях на территории Свердловской области» (в редакции от 03.11.2017 № 107-ОЗ), от 27 декабря 2010 года № 116-ОЗ «О наделении органов местного самоуправления муниципальных образований, расположенных на территории Свердловской области, государственным полномочием Свердловской области по определению перечня должностных лиц, уполномоченных составлять протоколы об административных правонарушениях, предусмотренные Законом Свердловской области», в целях определения должностных лиц Администрации города, уполномоченных составлять протоколы об административных правонарушениях на территории города, руководствуясь Уставом города Нижний Тагил,

ПОСТАНОВЛЯЮ:

1. Возложить обязанности по составлению протоколов об административных правонарушениях на должностных лиц Администрации города в пределах своей компетенции:

1) об административных правонарушениях, предусмотренных пунктом 2 статьи 4-2 «Нарушение порядка предоставления государственных и муниципальных услуг» Закона Свердловской области от 14 июня 2005 года № 52-ОЗ «Об административных правонарушениях на территории Свердловской области»:

- первого заместителя Главы Администрации города;
- заместителя Главы Администрации города по финансово-экономической политике;
- заместителя Главы Администрации города по городскому хозяйству и строительству;
- заместителя Главы Администрации города по социальной политике;
- начальника управления по разработке и контролю за реализацией инвестиционных проектов Администрации города;
- начальника Управления муниципального имущества Администрации города;
- начальника управления промышленной политики и развития предпринимательства Администрации города;
- начальника Управления городским хозяйством Администрации города;
- начальника Управления жилищного и коммунального хозяйства Администрации города;
- начальника управления образования Администрации города;
- начальника управления социальных программ и семейной политики Администрации города;
- начальника Управления культуры Администрации города;
- начальника Управления по развитию физической культуры, спорта и молодежной политики Администрации города;
- начальника Управления архитектуры и градостроительства Администрации города;
- глав администраций районов;
- заместителей глав администраций районов;
- начальников отделов администраций районов;
- главных специалистов администраций районов;
- ведущих специалистов администраций районов;

2) об административных правонарушениях, предусмотренных статьей 5 «Нарушение порядка предоставления мер социальной поддержки или оказания государственной социальной помощи» (в части административных правонарушений, связанных с нарушением порядка предоставления мер социальной поддержки, установленных нормативными правовыми актами органов местного самоуправления) Закона Свердловской области от 14 июня 2005 года № 52-ОЗ «Об административных правонарушениях на территории Свердловской области»:

- заместителя Главы Администрации города по социальной политике;
- начальника управления социальных программ и семейной политики Администрации города;
- глав администраций районов;
- начальника территориального управления Администрации города;
- глав территориальных администраций сельских населенных пунктов;
- заместителей глав администраций районов;
- начальников отделов администраций районов;
- главных специалистов администраций районов;
- ведущих специалистов администраций районов;

3) об административных правонарушениях, предусмотренных пунктом 2 статьи 6 «Нарушение порядка распоряжения имуществом, находящимся в государственной собственности Свердловской области или в муниципальной собственности», пунктом 3 статьи 6 (в части административных правонарушений, связанных с использованием находящегося в муниципальной собственности

объекта нежилого фонда без надлежаще оформленных документов либо с нарушением установленных норм и правил эксплуатации и содержания объектов нежилого фонда, а равно с использованием не по назначению, самовольным занятием или переоборудованием (переустройством, перепланировкой) объекта нежилого фонда, находящегося в муниципальной собственности) Закона Свердловской области от 14 июня 2005 года № 52-ОЗ «Об административных правонарушениях на территории Свердловской области»:

- первого заместителя Главы Администрации города;
- заместителя Главы Администрации города по финансово-экономической политике;
- заместителя Главы Администрации города по городскому хозяйству и строительству;
- начальника Управления муниципального имущества Администрации города;
- заместителя начальника Управления муниципального имущества Администрации города;
- начальников отделов Управления муниципального имущества Администрации города;
- главных специалистов Управления муниципального имущества Администрации города;
- начальника Управления городским хозяйством Администрации города;
- заместителей начальника Управления городским хозяйством Администрации города;
- главных специалистов Управления городским хозяйством Администрации города;
- начальника Управления жилищного и коммунального хозяйства Администрации города;
- начальников отделов Управления жилищного и коммунального хозяйства Администрации города;
- главных специалистов Управления жилищного и коммунального хозяйства Администрации города;
- глав администраций районов;
- начальника территориального управления Администрации города;
- глав территориальных администраций сельских населенных пунктов;
- заместителей глав администраций районов;
- начальников отделов администраций районов;
- главных специалистов администраций районов;
- ведущих специалистов администраций районов;

4) об административных правонарушениях, предусмотренных статьей 9 «Нарушение правил землепользования и застройки» Закона Свердловской области от 14 июня 2005 года № 52-ОЗ «Об административных правонарушениях на территории Свердловской области»:

- первого заместителя Главы Администрации города;
- заместителя Главы Администрации города по финансово-экономической политике;
- заместителя Главы Администрации города по городскому хозяйству и строительству;
- начальника Управления муниципального имущества Администрации города;
- заместителя начальника Управления муниципального имущества Администрации города;
- начальников отделов Управления муниципального имущества Администрации города;
- главных специалистов Управления муниципального имущества Администрации города;
- начальника Управления архитектуры и градостроительства Администрации города;
- заместителей начальника Управления архитектуры и градостроительства Администрации города;
- начальников отделов Управления архитектуры и градостроительства Администрации города;
- главных специалистов Управления архитектуры и градостроительства Администрации города;
- глав администраций районов;
- начальника территориального управления Администрации города;
- глав территориальных администраций сельских населенных пунктов;
- заместителей глав администраций районов;
- начальников отделов администраций районов;
- главных специалистов администраций районов;
- ведущих специалистов администраций районов;

5) об административных правонарушениях, предусмотренных статьей 10 «Торговля в не отведенных для этого местах», статьей 10-2 «Нарушение порядка организации ярмарок и продажи товаров (выполнения работ, оказания услуг) на ярмарках», статьей 10-3 «Нарушение дополнительных ограничений времени, условий и мест розничной продажи алкогольной продукции» Закона Свердловской области от 14 июня 2005 года № 52-ОЗ «Об административных правонарушениях на территории Свердловской области»:

- первого заместителя Главы Администрации города;
- начальника управления промышленной политики и развития предпринимательства Администрации города;

– начальника отдела по развитию потребительского рынка и услуг управления промышленной политики и развития предпринимательства Администрации города;

- главных специалистов отдела по развитию потребительского рынка и услуг управления промышленной политики и развития предпринимательства Администрации города;
- глав администраций районов;
- начальника территориального управления Администрации города;
- глав территориальных администраций сельских населенных пунктов;
- заместителей глав администраций районов;
- начальников отделов администраций районов;
- главных специалистов администраций районов;
- ведущих специалистов администраций районов;

6) об административных правонарушениях, предусмотренных статьей 11-1 «Нарушение дополнительных требований пожарной безопасности, установленных на период действия особого противопожарного режима» (в части административных правонарушений, связанных с нарушением дополнительных требований пожарной безопасности, установленных нормативными правовыми актами органов местного самоуправления на период действия особого противопожарного режима) Закона Свердловской области от 14 июня 2005 года № 52-ОЗ «Об административных правонарушениях на территории Свердловской области»:

- первого заместителя Главы Администрации города;
- заместителя Главы Администрации города по городскому хозяйству и строительству;
- начальника Управления жилищного и коммунального хозяйства Администрации города;
- начальника Управления городским хозяйством Администрации города;
- начальника отдела гражданской защиты населения Администрации города;
- главных специалистов отдела гражданской защиты населения Администрации города;
- ведущих специалистов отдела гражданской защиты населения Администрации города;
- глав администраций районов;
- начальника территориального управления Администрации города;
- глав территориальных администраций сельских населенных пунктов;
- заместителей глав администраций районов;
- начальников отделов администраций районов;
- главных специалистов администраций районов;
- ведущих специалистов администраций районов;

7) об административных правонарушениях, предусмотренных статьей 12 «Самовольное переоборудование фасада здания, строения, сооружения», статьей 13 «Неисполнение или ненадлежащее исполнение обязанностей по содержанию фасада здания или его элементов» Закона Свердловской области от 14 июня 2005 года № 52-ОЗ «Об административных правонарушениях на территории Свердловской области»:

- первого заместителя Главы Администрации города;
- начальника управления архитектуры и градостроительства Администрации города;
- глав администраций районов;
- начальника территориального управления Администрации города;
- глав территориальных администраций сельских населенных пунктов;
- начальника управления жилищного и коммунального хозяйства Администрации города;
- начальников отделов управления жилищного и коммунального хозяйства Администрации города;
- главных специалистов управления жилищного и коммунального хозяйства Администрации города;
- заместителей глав администраций районов;
- начальников отделов администраций районов;
- главных специалистов администраций районов;
- ведущих специалистов администраций районов;

8) об административных правонарушениях, предусмотренных статьей 13-1 «Нарушение порядка организации освещения улиц», статьей 14 «Самовольное размещение объявлений», статьей 14-1 «Самовольное нанесение надписей и рисунков», статьей 15 «Нарушение порядка проведения земляных, ремонтных или отдельных работ, связанных с благоустройством территории населенных пунктов», статьей 15-1 «Выбрасывание бытового мусора и иных предметов в не отведенных для этого местах» Закона Свердловской области от 14 июня 2005 года № 52-ОЗ «Об административных правонарушениях на территории Свердловской области»:

- первого заместителя Главы Администрации города;
- заместителя Главы Администрации города по городскому хозяйству и строительству;

- начальника Управления городским хозяйством Администрации города;
- начальника Управления жилищного и коммунального хозяйства Администрации города;
- начальников отделов Управления жилищного и коммунального хозяйства Администрации города;
- главных специалистов Управления жилищного и коммунального хозяйства Администрации города;
- глав администраций районов;
- начальника территориального управления Администрации города;
- глав территориальных администраций сельских населенных пунктов;
- заместителей глав администраций районов;
- начальников отделов администраций районов;
- главных специалистов администраций районов;
- ведущих специалистов администраций районов;

9) об административных правонарушениях, предусмотренных статьей 16 «Нахождение механических транспортных средств на территориях объектов благоустройства» Закона Свердловской области от 14 июня 2005 года № 52-ОЗ «Об административных правонарушениях на территории Свердловской области»:

- заместителя Главы Администрации города по городскому хозяйству и строительству;
- начальника Управления городским хозяйством Администрации города;
- начальника отдела по экологии и природопользованию Администрации города;
- глав администраций районов;
- начальника территориального управления Администрации города;
- глав территориальных администраций сельских населенных пунктов;
- заместителей глав администраций районов;
- начальников отделов администраций районов;
- главных специалистов администраций районов;
- ведущих специалистов администраций районов;

10) об административных правонарушениях, предусмотренных статьей 17 «Нарушение отдельных требований, установленных правилами благоустройства территорий населенных пунктов», статьей 18 «Мойка транспортных средств в не отведенных для этого местах», статьей 19 «Нарушение порядка организации и деятельности парковок (парковочных мест)» Закона Свердловской области от 14 июня 2005 года № 52-ОЗ «Об административных правонарушениях на территории Свердловской области»:

- первого заместителя Главы Администрации города;
- заместителя Главы Администрации города по городскому хозяйству и строительству;
- начальника Управления городским хозяйством Администрации города;
- начальника Управления жилищного и коммунального хозяйства Администрации города;
- начальников отделов Управления жилищного и коммунального хозяйства Администрации города;
- главных специалистов Управления жилищного и коммунального хозяйства Администрации города;
- глав администраций районов;
- начальника территориального управления Администрации города;
- глав территориальных администраций сельских населенных пунктов;
- заместителей глав администраций районов;
- начальников отделов администраций районов;
- главных специалистов администраций районов;
- ведущих специалистов администраций районов;

11) об административных правонарушениях, предусмотренных статьей 21 «Безбилетный проезд» Закона Свердловской области от 14 июня 2005 года № 52-ОЗ «Об административных правонарушениях на территории Свердловской области»:

- заместителя Главы Администрации города по городскому хозяйству и строительству;
- начальника Управления городским хозяйством Администрации города;
- заместителей начальника Управления городским хозяйством Администрации города;
- главного специалиста сектора дорожного хозяйства и организации дорожного движения Управления городским хозяйством Администрации города;
- главного специалиста сектора транспорта и связи Управления городским хозяйством Администрации города;

12) об административных правонарушениях, предусмотренных статьей 22 «Нарушение правил провоза ручной клади и багажа» Закона Свердловской области от 14 июня 2005 года № 52-ОЗ «Об административных правонарушениях на территории Свердловской области»:

- заместителя Главы Администрации города по городскому хозяйству и строительству;
- начальника Управления городским хозяйством Администрации города;
- заместителей начальника Управления городским хозяйством Администрации города;
- главного специалиста сектора дорожного хозяйства и организации дорожного движения Управления городским хозяйством Администрации города;
- главного специалиста сектора транспорта и связи Управления городским хозяйством Администрации города;

13) об административных правонарушениях, предусмотренных статьей 30 «Невыполнение законных требований депутата Законодательного Собрания Свердловской области или депутата представительного органа муниципального образования» (в части административных правонарушений, связанных с невыполнением закон-

ных требований депутата представительного органа муниципального образования), статьей 31 «Нарушение срока представления ответа на депутатский запрос» (в части административных правонарушений, связанных с нарушением срока представления ответа на депутатский запрос депутата представительного органа муниципального образования), статьей 33 «Невыполнение в установленный срок законного предписания органа местного самоуправления или должностного лица местного самоуправления», статьей 34 «Непредставление сведений (информации) в орган местного самоуправления муниципального образования или должностному лицу местного самоуправления» Закона Свердловской области от 14 июня 2005 года № 52-ОЗ «Об административных правонарушениях на территории Свердловской области»:

- заместителей Главы Администрации города при осуществлении обязанностей по контролю за сроками выполнения законного предписания Главы города, а также за представлением сведений (информации) в Администрацию города или Главе города;
- руководителя аппарата Администрации города;
- руководителей управлений, отделов Администрации города, глав администраций районов, глав территориальных администраций сельских населенных пунктов, в функции которых входит осуществление контроля за сроками выполнения законного предписания Главы города, а также за представлением сведений (информации) Главе города или в Администрацию города;

- первого заместителя начальника Управления архитектуры и градостроительства Администрации города, заместителей руководителей, начальников отделов и главных специалистов Управления архитектуры и градостроительства Администрации города, Управления муниципального имущества Администрации города, Управления городским хозяйством Администрации города, Управления жилищного и коммунального хозяйства Администрации города, управления социальных программ и семейной политики Администрации города, управления образования Администрации города, Управления культуры Администрации города, Управления по развитию физической культуры, спорта и молодежной политики Администрации города, заместителей глав администраций районов, в обязанности которых входит осуществление контроля за сроками выполнения законных предписаний руководителей указанных органов Администрации, а также за представлением им сведений (информации);

14) об административных правонарушениях, предусмотренных статьей 34-1 «Несоблюдение требований нормативных правовых актов органов местного самоуправления о муниципальном контроле» Закона Свердловской области от 14 июня 2005 года № 52-ОЗ «Об административных правонарушениях на территории Свердловской области»:

- первого заместителя Главы Администрации города;
- заместителя Главы Администрации города по финансово-экономической политике;
- заместителя Главы Администрации города по городскому хозяйству и строительству;
- начальника управления промышленной политики и развития предпринимательства Администрации города;
- начальника отдела по развитию потребительского рынка и услуг управления промышленной политики и развития предпринимательства Администрации города;
- главных специалистов отдела по развитию потребительского рынка и услуг управления промышленной политики и развития предпринимательства Администрации города;
- начальника отдела по экологии и природопользованию Администрации города;
- начальника отдела земельного контроля Управления архитектуры и градостроительства Администрации города;
- главного специалиста отдела земельного контроля Управления архитектуры и градостроительства Администрации города;
- ведущих специалистов отдела земельного контроля Управления архитектуры и градостроительства Администрации города;

15) об административных правонарушениях, предусмотренных статьей 35 «Использование символов Свердловской области или официальных символов муниципального образования в нарушение установленного порядка» (в части административных правонарушений, связанных с нарушением установленного порядка использования символов муниципального образования) Закона Свердловской области от 14 июня 2005 года № 52-ОЗ «Об административных правонарушениях на территории Свердловской области»:

- руководителя аппарата Администрации города;
- 16) об административных правонарушениях, предусмотренных статьей 37 «Совершение действий, нарушающих тишину и покой граждан» Закона Свердловской области от 14 июня 2005 года № 52-ОЗ «Об административных правонарушениях на территории Свердловской области»:

- глав администраций районов;
- начальника территориального управления Администрации города;
- глав территориальных администраций сельских населенных пунктов;
- заместителей глав администраций районов;
- начальников отделов администраций районов;
- главных специалистов администраций районов;
- ведущих специалистов администраций районов;

17) об административных правонарушениях, предусмотренных статьей 38 «Нарушение правил содержания

домашних животных» Закона Свердловской области от 14 июня 2005 года № 52-ОЗ «Об административных правонарушениях на территории Свердловской области»:

- заместителя Главы Администрации города по городскому хозяйству и строительству;
- начальника Управления городским хозяйством Администрации города;
- заместителей начальника Управления городским хозяйством Администрации города;
- главных специалистов сектора благоустройства и озеленения Управления городским хозяйством Администрации города;
- глав администраций районов;
- начальника территориального управления Администрации города;
- глав территориальных администраций сельских населенных пунктов;
- заместителей глав администраций районов;
- начальников отделов администраций районов;
- главных специалистов администраций районов;
- ведущих специалистов администраций районов;

18) об административных правонарушениях, предусмотренных статьей 40 «Нарушение правил использования водных объектов общего пользования для личных и бытовых нужд» Закона Свердловской области от 14 июня 2005 года № 52-ОЗ «Об административных правонарушениях на территории Свердловской области»:

- заместителя Главы Администрации города по городскому хозяйству и строительству;
- начальника Управления городским хозяйством Администрации города;
- глав администраций районов;
- начальника территориального управления Администрации города;
- глав территориальных администраций сельских населенных пунктов;
- заместителей глав администраций районов;
- начальников отделов администраций районов;
- главных специалистов администраций районов;
- ведущих специалистов администраций районов;

19) об административных правонарушениях, предусмотренных статьей 40-1 «Нарушение правил пользования водными объектами для плавания на маломерных судах», статьей 40-2 «Нарушение правил охраны жизни людей на водных объектах» Закона Свердловской области от 14 июня 2005 года № 52-ОЗ «Об административных правонарушениях на территории Свердловской области»:

- начальника отдела гражданской защиты населения Администрации города;
- главных специалистов отдела гражданской защиты населения Администрации города;
- ведущих специалистов отдела гражданской защиты населения Администрации города;
- начальника территориального управления Администрации города;
- главных специалистов территориального управления Администрации города;
- глав территориальных администраций сельских населенных пунктов;
- глав администраций районов;
- заместителей глав администраций районов;
- начальников отделов администраций районов;
- главных специалистов администраций районов;
- ведущих специалистов администраций районов;

20) об административных правонарушениях, предусмотренных статьей 41 «Приставание к гражданам» Закона Свердловской области от 14 июня 2005 года № 52-ОЗ «Об административных правонарушениях на территории Свердловской области»:

- глав администраций районов;
- начальника территориального управления Администрации города;
- глав территориальных администраций сельских населенных пунктов;
- заместителей глав администраций районов;
- начальников отделов администраций районов;
- главных специалистов администраций районов;
- ведущих специалистов администраций районов;

21) об административных правонарушениях, предусмотренных частью 1 статьи 20.25 Кодекса Российской Федерации об административных правонарушениях «Уклонение от исполнения административного наказания»:

- заместителей председателей административных комиссий районов города Нижний Тагил;
- ответственных секретарей административных комиссий районов города Нижний Тагил.

2. Должностным лицам, указанным в пункте 1 настоящего постановления, в срок до 1 марта 2018 года подготовить и утвердить в установленном порядке необходимые изменения и дополнения в должностные инструкции и представить их в отдел муниципальной службы Администрации города.

3. Опубликовать данное постановление в газете «Тагильский рабочий» и разместить на официальном сайте города Нижний Тагил.

4. Контроль за выполнением настоящего постановления возложить на начальника отдела по взаимодействию с административными органами Администрации города О. В. Сараева.

Срок контроля – 1 декабря 2018 года.

С. К. НОСОВ,
Глава города.

АДМИНИСТРАЦИЯ ГОРОДА НИЖНИЙ ТАГИЛ

ПОСТАНОВЛЕНИЕ

ОТ 20.12.2017 № 3145-ПА

**О внесении изменений в проект межевания территории
в квартале улиц Челюскинцев, Черноисточинское шоссе, Гаева
в Ленинском районе города Нижний Тагил**

В соответствии с Градостроительным кодексом Российской Федерации, постановлениями Администрации города Нижний Тагил от 30.09.2010 № 2168 «Об утверждении Порядка подготовки документации по планировке территории, разрабатываемой на основании решений исполнительно-распорядительного органа местного самоуправления городского округа Нижний Тагил», от 05.05.2017 № 1054-ПА «О подготовке проекта межевания территории в квартале улиц Челюскинцев, Черноисточинское шоссе, Гаева в Ленинском районе города Нижний Тагил», с учетом протокола публичных слушаний по проекту от 02.08.2017 и заключения о результатах публичных слушаний, руководствуясь Уставом города Нижний Тагил,

ПОСТАНОВЛЯЮ:

1. Внести в проект межевания территории в квартале улиц Челюскинцев, Черноисточинское шоссе, Гаева в Ленинском районе города Нижний Тагил, утвержденный постановлением Администрации города Нижний Тагил от 21.09.2017 № 2325-ПА «Об утверждении проекта межевания территории в квартале улиц Челюскинцев, Черноисточинское шоссе, Гаева в Ленинском районе города Нижний Тагил», изменения, изложив его в новой редакции (*Приложение*).

2. Опубликовать данное постановление в газете «Тагильский рабочий» и разместить на официальном сайте города Нижний Тагил.

В. Ю. ПИНАЕВ,
исполняющий полномочия Главы города,
первый заместитель Главы Администрации города.

ПРИЛОЖЕНИЕ № 1

к постановлению Администрации города от 20.12.2017 № 3145-ПА

**Проект межевания территории в квартале
улиц Челюскинцев, Черноисточинское шоссе, Гаева
в Ленинском районе города Нижний Тагил**

Проект межевания территории в квартале улиц Челюскинцев, Черноисточинское шоссе, Гаева в Ленинском районе города Нижний Тагил выполнен на основании технического задания № 20/17 от 25.05.2017, выданного Управлением архитектуры и градостроительства Администрации города Нижний Тагил.

Целью проекта межевания является обеспечение устойчивого развития территории, выделение элементов планировочной структуры (кварталов, микрорайонов, иных элементов) и установление:

– границ земельных участков, на которых расположены объекты капитального строительства;

– границ земельных участков, планируемых для предоставления физическим и юридическим лицам и для размещения объектов местного значения;

– границ земельных участков, планируемых к изменению и уточнению;

– границ зон публичных сервитутов.

Задачей сбора исходных данных является выявление границ фактически используемых земельных участков, объектов недвижимого имущества жилого и нежилого назначения, объектов инженерной и социальной инфраструктуры, а также обеспечение транспортного и пешеходного доступа к вышеперечисленным объектам.

**1. Общие сведения о территории
проектирования****1.1. Местоположение территории**

Территория проектирования расположена в квартале улиц Челюскинцев, Черноисточинское шоссе, Гаева в Ленинском районе города Нижний Тагил, в кадастровом квартале 66:56:0112002.

Участок ограничен магистралью общегородского значения Черноисточинское шоссе, территориями многоквартирных жилых домов № 26 корпус 1, № 18 по Черноисточинскому шоссе, местными проездами. Площадь в границах разработки проекта межевания – 19369,5 кв. метра.

1.2. Анализ существующей ситуации

Территория проектирования и прилегающая к ней территория застроена многоквартирными жилыми домами различной этажности (5-9 этажей), имеет развитую инженерно-транспортную инфраструктуру.

На придомовых территориях стихийно сформирована зона общественного использования – площадки отдыха, детские площадки, парковочные площадки, проезды, пешеходные зоны.

В границе проектирования расположены земельные участки, поставленные на кадастровый учет в соответствии с действующим земельным законодательством (66:56:0112002:13, 66:56:0112002:40). Общая площадь этих участков – 1092 кв. метра.

Часть территории не имеет установленного статуса кадастровых сведений.

Сведения о земельных участках фактического землепользования территории проектирования и прилегающей территории приведены в экспликации.

Площадка насыщена инженерными сетями. Границы охранных зон инженерных сетей не установлены. На планируемой территории отсутствуют действующие публичные сервитуты.

Участок проектирования находится вне зон с особыми условиями использования территории.

**1.3. Градостроительное зонирование,
градостроительные регламенты**

Согласно Карте градостроительного зонирования Правил землепользования и застройки городского округа Нижний Тагил участок проектирования расположен в территориальной зоне Ж-4 «Зона застройки многоквартирными жилыми домами».

Зона Ж-4 выделена для формирования жилых районов с размещением многоквартирных домов предельной этажностью 9 этажей и более, с площадками для отдыха, спорта, с объектами обслуживания, коммунальными предприятиями.

Основные виды разрешенного использования: многоквартирные жилые дома 9 этажей и выше; отдельно стоящие и встроенные в 1-2 этажи жилых домов детские сады, иные объекты дошкольного воспитания; школы общеобразовательные; спортивные сооружения; рекреационные зоны районного значения (парки, скверы, бульвары); объекты социального обслуживания; коммунальное обслуживание; встроенные в 1-2-е этажи жилых домов объекты обслуживания населения, торговли и офисы.

Вспомогательные виды разрешенного использования: парковки, паркинги; объекты пожарной охраны; жилищно-эксплуатационные и аварийно-диспетчерские службы; площадки детские, спортивные, хозяйственные, для отдыха; объекты инженерного обеспечения; площадки для сбора мусора.

Условно разрешенные виды использования: отдельно стоящие металлические гаражи-боксы для легковых категорий граждан; паркинги различных типов; гостиницы; общежития; интернаты для престарелых и инвалидов; дома ребенка, приюты; ночлежные дома; спортплощадки, спортзалы; объекты досуга; объекты фармацевтического и медицинского обслуживания; участковые пункты полиции; отделения связи; объекты торговли; объекты общественного питания; объекты бытового обслуживания; общественные резервуары для хранения воды; жилищно-эксплуатационные и аварийно-диспетчерские службы; объекты автосервиса; объекты связи; жилые дома других типов (индивидуальные, малоэтажные,

среднеэтажные); объекты религиозного назначения; площадки для выгула собак; пожарные депо.

Предельные (минимальные и (или) максимальные) размеры земельных участков и предельные параметры разрешенного строительства, реконструкции объектов капитального строительства:

– минимальная площадь земельных участков:

– в существующей застройке – 2500 кв. метров;

– в случае нового строительства – с учетом норм проектирования и планировочных ограничений;

– максимальный процент застройки в границах земельного участка: 40%;

– предельное количество этажей: 9 и более этажей;

– минимальный отступ линии застройки от красной линии – 1 метр (за исключением случаев установления красных линий по линии регулирования застройки или по линии сложившейся застройки в существующей застройке).

2. Межевание территории**2.1. Общие положения**

В соответствии со статьей 43 Градостроительного кодекса РФ подготовка проектов межевания территорий осуществляется применительно к застроенным и подлежащим застройке территориям, расположенным в границах элементов планировочной структуры, установленных проектами планировки территорий.

Образование земельных участков и выделение территорий общего пользования осуществляется с учетом:

– установления границ зон действия публичных сервитутов. Публичный сервитут устанавливается для прохода или проезда через земельный участок, для использования земельного участка в целях ремонта коммунальных, инженерных, электрических и других линий и сетей, а также объектов транспортной инфраструктуры;

– возможности организации общественного пространства на придомовой территории существующих многоквартирных жилых домов и участках, предполагаемых для размещения многоквартирных жилых домов;

– возможности обеспечения охранных зон инженерных сетей и организации транспортной инфраструктуры перспективного строительства;

– возможности размещения объектов инженерной инфраструктуры.

Размеры земельных участков в границах застроенных территорий устанавливаются с учетом фактического землепользования и градостроительных нормативов.

При разработке проекта межевания территории, в границы земельных участков включаются территории под зданиями и сооружениями, проездами, пешеходных дорог и проходов к зданиям и сооружениям, открытым площадкам для временного хранения автомобилей, придомовых зеленых насаждений, площадок для отдыха и игр детей, хозяйственных площадок, физкультурных площадок, резервных территорий.

**2.2. Перечень и сведения о площади
образуемых земельных участков,
в том числе возможные способы
их образования**

Разработка проекта межевания территории выполнена с учетом положений, предполагающих:

– установление границ существующих и вновь образуемых земельных участков в границах проектируемых красных линий жилых кварталов;

– образование новых земельных участков с максимальным соблюдением интересов владельцев ранее образованных и поставленных на кадастровый учет земельных участков, а также с учетом интересов владельцев и пользователей не образованных земельных участков.

В границах проектирования (расчета) образовано 4 земельных участка:

– два земельных участка – для эксплуатации среднеэтажной жилой застройки;

– один земельный участок – для строительства малоэтажной многоквартирной жилой застройки;

– один земельный участок – под перспективное развитие инфраструктуры жилой зоны.

Общая площадь образуемых земельных участков составит 19382,4 кв. метра, в том числе:

– ЗУ1 – 4079,5 кв. метра – среднеэтажная жилая застройка;

– ЗУ2 – 2763,8 кв. метра – малоэтажная многоквартирная жилая застройка;

– ЗУ3 – 5284,3 кв. метра – среднеэтажная жилая застройка;

– ЗУ4 – 7254,8 кв. метра (статус участка проектом не устанавливается – будет определен в процессе дальнейшего развития территории).

Перспективная цель образования земельного участка ЗУ4:

– возможность организации инженерной и транспортной инфраструктуры перспективного строительства;

– возможность формирования зоны отдыха и зеленой зоны общего пользования;

– возможность размещения объектов спортивного или досугового назначения.

Сведения о вновь образованных земельных участках приведены в экспликации.

Участки ЗУ1, ЗУ2, ЗУ3 образованы без возможности их разделения. Разделение участка ЗУ4 возможно.

**2.3. Перечень и сведения о площади
образуемых земельных участков,
отнесенных к территориям
общего пользования**

В границах проектирования территории общего пользования отсутствуют.

**2.4. Сведения о границах зон действия
публичных сервитутов**

Планировочные ограничения на участках устанавливаются в соответствии с разрешенным использованием земельного участка, требованиями к назначению, параметрам и размещению объекта капитального строительства на земельном участке.

При размещении объектов капитального строительства следует руководствоваться комплексом нормативных организационно-методических документов, устанавливающих общетехнические требования, необходимые при разработке проектной документации для строительства объектов различного назначения.

В границе проектирования зоны действия публичных сервитутов установлены для участков ЗУ1 и ЗУ3.

Основные характеристики публичных сервитутов:

– ЗУ1/ззу1 – площадь 1077,5 кв. метра, образован для установления границ охранных зон инженерных сетей;

– ЗУ3/ззу1 – площадь 700,7 кв. метра, образован для установления границ охранных зон инженерных сетей;

– ЗУ3/ззу2 – площадь 3826,6 кв. метра, образован для установления границ охранных зон инженерных сетей и организации проездов и проходов к земельным участкам.

**3. Основные технико-экономические
показатели территории проектирования**

Площадь территории проектирования – 19369,5 кв. метра.

Количество земельных участков, подлежащих образованию – 3, в том числе:

– ЗУ1 – 4079,5 кв. метра – среднеэтажная жилая застройка;

– ЗУ2 – 2763,8 кв. метра – малоэтажная многоквартирная жилая застройка;

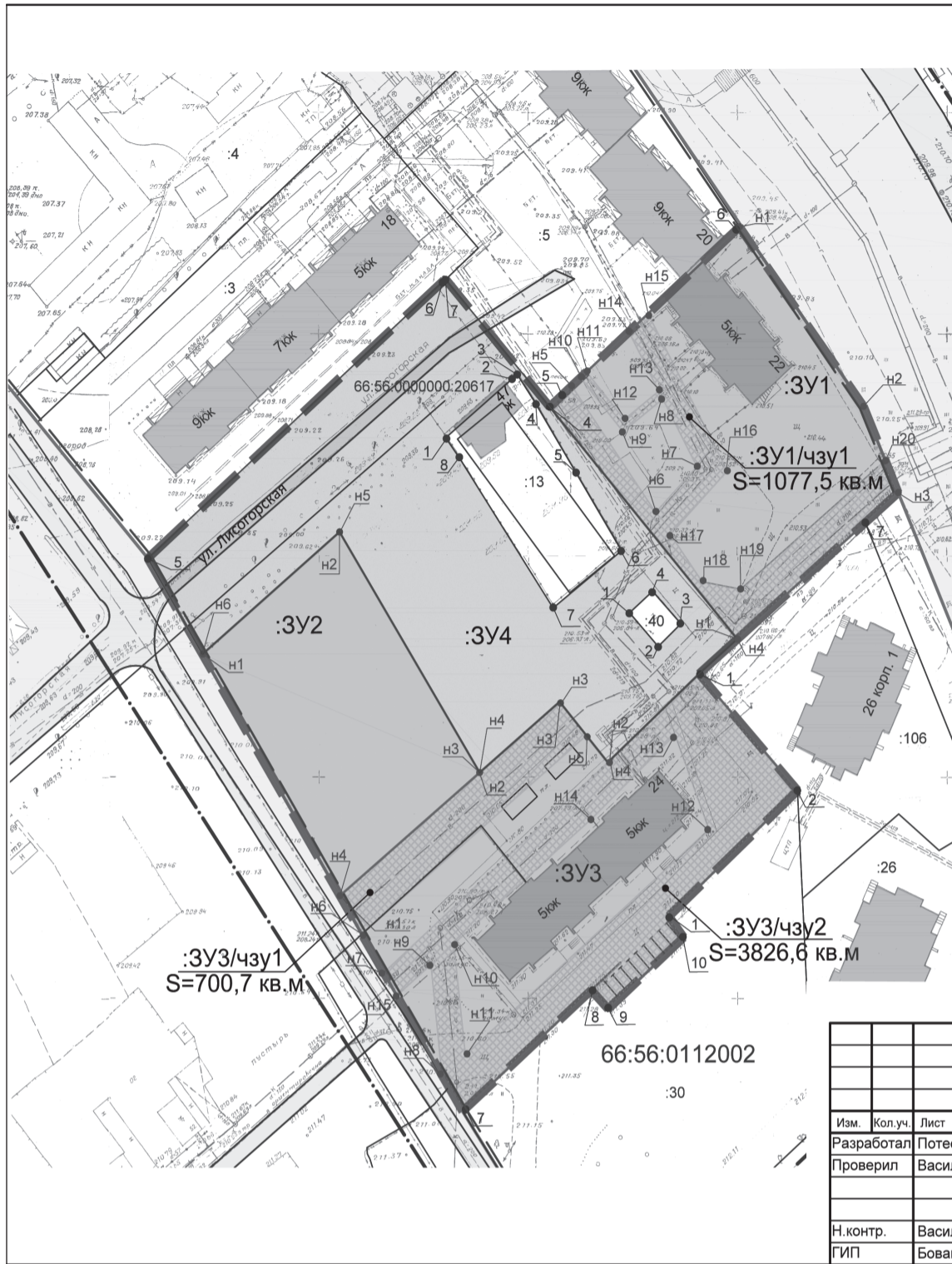
– ЗУ3 – 5284,3 кв. метра – среднеэтажная жилая застройка.

Общая площадь земельных участков, подлежащих образованию – 12127,6 кв. метра.

Количество публичных сервитутов – 3.

Общая площадь публичных сервитутов – 5604,8 кв. метра.

Площадь территории общего пользования – 7286,8 кв. метра.



Условные обозначения	
	граница проектирования
	красная линия
	граница кадастрового квартала
66:56:0111008	номер кадастрового квартала
:106	номер кадастрового участка
	существующая застройка
	участки, границы которых установлены в соответствии с действующим законодательством
:н/чзУ1	зона действия публичного сервитута
Щ А	проезжие части улиц с твердым покрытием
	территория общего пользования
:3У1...n	проектируемые земельные участки
	линия отступа от красных линий для размещения застройки (линия регулирования застройки)
●1...n	номера поворотных точек границ существующих земельных участков
●н1...нп	номера поворотных точек границ вновь сформированных земельных участков
	участок с не установленным статусом

Экспликация формируемых земельных участков

Условный кадастровый номер	Вид объекта недвижимости	Адрес	Площадь земельного участка	Категория земель	Вид разрешенного использования
66:56:0112002:3У1	земельный участок	Свердловская обл., г. Нижний Тагил, ш.Черноисточинское, д. 22	4079,5 +/-	земли населенных пунктов	Среднеэтажная жилая застройка
66:56:0112002:3У2	земельный участок	Свердловская обл., г. Нижний Тагил, ш.Черноисточинское	2763,8 +/-	земли населенных пунктов	Малозэтажная многоквартирная жилая застройка
66:56:0112002:3У3	земельный участок	Свердловская обл., г. Нижний Тагил, ш.Черноисточинское, д. 24	5284,3 +/-	земли населенных пунктов	Среднеэтажная жилая застройка
66:56:0112002:3У4	земельный участок	Свердловская обл., г. Нижний Тагил, ш.Черноисточинское	7254,8 +/-	земли населенных пунктов	Для перспективного развития инфраструктуры жилой застройки

022-17-ПМТ.ОЧ.Г					
Проект межевания в квартале улиц Челюскинцев, Черноисточинское шоссе, Гаева в Ленинском районе города Нижний Тагил					
Изм.	Кол.уч.	Лист	№ док.	Подпись	Дата
Разработал				Потеева	
Проверил				Василёк	
Н.контр.				Василёк	07.16
ГИП				Бованенко	
Основная часть				Стадия	Лист
					4.2
План межевания территории М 1:1000 Экспликация формируемых земельных участков				ООО "Проект.ком" г.Нижний Тагил	

**АДМИНИСТРАЦИЯ ГОРОДА НИЖНИЙ ТАГИЛ
ПОСТАНОВЛЕНИЕ
ОТ 21.12.2017 № 3162-ПА**

**О признании утратившими силу постановлений
Администрации города Нижний Тагил**

С целью приведения муниципальных правовых актов города Нижний Тагил в соответствие с требованиями действующего законодательства, руководствуясь Уставом города Нижний Тагил,

ПОСТАНОВЛЯЮ:

1. Признать утратившими силу с 1 января 2018 года:

1) постановление Администрации города Нижний Тагил от 13.04.2015 № 930-ПА «Об утверждении порядка формирования, ведения и утверждения ведомственных перечней муниципальных услуг (работ), оказываемых (выполняемых) муниципальными учреждениями города Нижний Тагил»;

2) постановление Администрации города Нижний Тагил от 29.07.2015 № 1938-ПА «Об утверждении ведомственного перечня муниципальных работ, выполняемых муниципальными учреждениями города Нижний Тагил, подведомственными Администрации города Нижний Тагил, в сфере средств массовой информации»;

3) постановление Администрации города Нижний Тагил от 11.08.2015 № 2031-ПА «Об утверждении ведомственного перечня муниципальных услуг (работ), оказываемых (выполняемых) муниципальным бюджетным учреждением «Городской центр жилья и эксплуатации зданий»;

4) постановление Администрации города Нижний Тагил от 25.11.2015 № 3069-ПА «Об утверждении ведомственного перечня муниципальных услуг (работ), оказываемых (выполняемых) муниципальным бюджетным учреждением «Центр защиты населения и территории города Нижний Тагил»;

5) постановление Администрации города Нижний Тагил от 03.12.2015 № 3158-ПА «Об утверждении ведом-

ственного перечня работ, выполняемых муниципальным бюджетным учреждением «Центр развития туризма города Нижний Тагил»;

6) постановление Администрации города Нижний Тагил от 24.12.2015 № 3389-ПА «О внесении изменений в ведомственный перечень муниципальных услуг (работ), оказываемых (выполняемых) муниципальным бюджетным учреждением «Городской центр жилья и эксплуатации зданий»;

7) постановление Администрации города Нижний Тагил от 12.01.2016 № 5-ПА «О внесении изменений в ведомственный перечень муниципальных работ, выполняемых муниципальными учреждениями города Нижний Тагил, подведомственными Администрации города Нижний Тагил, в сфере средств массовой информации»;

8) постановление Администрации города Нижний Тагил от 19.02.2016 № 452-ПА «О внесении изменений в ведомственный перечень работ, выполняемых муниципальным бюджетным учреждением «Центр развития туризма города Нижний Тагил»;

9) постановление Администрации города Нижний Тагил от 07.12.2016 № 3424-ПА «О внесении изменений в ведомственный перечень муниципальных работ, выполняемых муниципальными учреждениями города Нижний Тагил, подведомственными Администрации города Нижний Тагил, в сфере средств массовой информации»;

10) постановление Администрации города Нижний Тагил от 29.12.2016 № 3615-ПА «Об утверждении ведомственного перечня муниципальных услуг (работ), оказываемых (выполняемых) муниципальным автономным учреждением «Агентство рекламно-информационного содействия»;

11) постановление Администрации города Нижний Тагил от 30.12.2016 № 3659-ПА «О внесении изменений

в ведомственный перечень работ, выполняемых муниципальным бюджетным учреждением «Центр развития туризма города Нижний Тагил»;

12) постановление Администрации города Нижний Тагил от 27.02.2017 № 456-ПА «О внесении изменений в ведомственный перечень муниципальных услуг (работ), оказываемых (выполняемых) муниципальным автономным учреждением «Агентство рекламно-информационного содействия»;

13) постановление Администрации города Нижний Тагил от 19.04.2017 № 925-ПА «О внесении изменений в ведомственный перечень работ, выполняемых муниципальным бюджетным учреждением «Центр развития туризма города Нижний Тагил»;

14) постановление Администрации города Нижний Тагил от 02.08.2017 № 1877-ПА «О внесении изменений в ведомственный перечень муниципальных услуг (работ), оказываемых (выполняемых) муниципальным бюджетным учреждением «Городской центр жилья и эксплуатации зданий»;

15) постановление Администрации города Нижний Тагил от 07.08.2017 № 1905-ПА «О внесении изменений в ведомственный перечень муниципальных работ, выполняемых муниципальными учреждениями города Нижний Тагил, подведомственными Администрации города Нижний Тагил, в сфере средств массовой информации».

2. Опубликовать данное постановление в газете «Тагильский рабочий» и разместить на официальном сайте города Нижний Тагил.

В. Ю. ПИНАЕВ,
исполняющий полномочия Главы города,
первый заместитель Главы Администрации города.

АДМИНИСТРАЦИЯ ГОРОДА НИЖНИЙ ТАГИЛ
ПОСТАНОВЛЕНИЕ
ОТ 20.12.2017 № 3139-ПА

Об утверждении Порядка расходования межбюджетных трансфертов из областного бюджета на обеспечение бесплатного проезда детей-сирот и детей, оставшихся без попечения родителей, лиц из числа детей-сирот и детей, оставшихся без попечения родителей, лиц, потерявших в период обучения обоих родителей или единственного родителя, обучающихся в муниципальных образовательных организациях, расположенных на территории муниципального образования город Нижний Тагил, на городском, пригородном транспорте, в сельской местности на внутрирайонном транспорте (кроме такси), а также проезда один раз в год к месту жительства и обратно к месту учебы

В целях обеспечения бесплатным проездом детей-сирот и детей, оставшихся без попечения родителей, лиц из числа детей-сирот и детей, оставшихся без попечения родителей, лиц, потерявших в период обучения обоих родителей или единственного родителя, обучающихся в муниципальных образовательных организациях, в соответствии с Законами Свердловской области от 15.07.2005 № 70-ОЗ «Об отдельных межбюджетных трансфертах, предоставляемых из областного бюджета и местных бюджетов в Свердловской области» и от 19.12.2016 № 131-ОЗ «Об областном бюджете на 2017 год и плановый период 2018 и 2019 годов», постановлением Правительства Свердловской области от 22.06.2017 № 428-ПП «Об утверждении порядка и условий проезда детей-сирот и детей, оставшихся без попечения родителей, лиц из числа детей-сирот и детей, оставшихся без попечения родителей, потерявших в период обучения обоих родителей или единственного родителя, обучающихся в государственных образовательных организациях Свердловской области и муниципальных образовательных организациях, расположенных на территории Свердловской области, на городском, пригородном транспорте, в сельской местности на внутрирайонном транспорте (кроме такси), а также проезда один раз в год к месту жительства и обратно к месту учебы», постановлением Правительства Российской Федерации от 29.12.2016 № 919-ПП «Об утверждении государственной программы Свердловской области «Развитие системы образования в Свердловской области до 2024 года», постановлением Правительства Российской Федерации от 14.02.2017 № 181 «О единой государственной информационной системе социального обеспечения», руководствуясь Уставом города Нижний Тагил,

ПОСТАНОВЛЯЮ:

1. Утвердить Порядок расходования межбюджетных трансфертов из областного бюджета на обеспечение бесплатного проезда детей-сирот и детей, оставшихся без попечения родителей, лиц из числа детей-сирот и детей, оставшихся без попечения родителей, лиц, потерявших в период обучения обоих родителей или единственного родителя, обучающихся в муниципальных образовательных организациях, расположенных на территории муниципального образования город Нижний Тагил, на городском, пригородном транспорте, в сельской местности на внутрирайонном транспорте (кроме такси), а также проезда один раз в год к месту жительства и обратно к месту учебы (Приложение).

2. Опубликовать данное постановление в газете «Тагильский рабочий» и разместить на официальном сайте города Нижний Тагил.

3. Контроль за выполнением настоящего постановления возложить на заместителя Главы Администрации города по социальной политике В. Г. Сурова.

В. Ю. ПИНАЕВ,
исполняющий полномочия Главы города,
первый заместитель Главы Администрации города.

ПРИЛОЖЕНИЕ

УТВЕРЖДЕН

постановлением Администрации города от 20.12.2017 № 3139-ПА

ПОРЯДОК

расходования межбюджетных трансфертов из областного бюджета на обеспечение бесплатного проезда детей-сирот и детей, оставшихся без попечения родителей, лиц из числа детей-сирот и детей, оставшихся без попечения родителей, лиц, потерявших в период обучения обоих родителей или единственного родителя, обучающихся в муниципальных образовательных организациях, расположенных на территории муниципального образования город Нижний Тагил, на городском, пригородном транспорте, в сельской местности на внутрирайонном транспорте (кроме такси), а также проезда один раз в год к месту жительства и обратно к месту учебы

1. Настоящий порядок (далее – Порядок) регламентирует условия расходования межбюджетных трансфертов из областного бюджета на обеспечение бесплатного проезда детей-сирот и детей, оставшихся без попечения родителей, лиц из числа детей-сирот и детей, оставшихся без попечения родителей, лиц, потерявших в период обучения обоих родителей или единственного родителя, обучающихся в муниципальных образовательных организациях, расположенных на территории муниципального образования город Нижний Тагил, на городском, пригородном транспорте, в сельской местности на внутрирайонном транспорте (кроме такси), а также проезда один раз в год к месту жительства и обратно к месту учебы (далее – обучающиеся и образовательные организации).

2. Управление образования Администрации города Нижний Тагил является главным распорядителем средств, выделяемых в форме межбюджетных трансфертов из областного бюджета на обеспечение бесплатного проезда обучающихся муниципальных образовательных организаций, находящихся в ведении и подведомственных управлению образования Администрации города Нижний Тагил.

3. Расходы, по обеспечению бесплатного проезда обучающихся в муниципальных образовательных организациях, расположенных на территории муниципального образования город Нижний Тагил планируются в бюджетных сметах муниципальных казенных образовательных учреждений, в планах финансово-хозяйственной деятельности муниципальных авто-

номных и бюджетных образовательных учреждений.

4. Порядок и условия проезда детей-сирот и детей, оставшихся без попечения родителей, лиц из числа детей-сирот и детей, оставшихся без попечения родителей, потерявших в период обучения обоих родителей или единственного родителя, обучающихся в государственных образовательных организациях Свердловской области и муниципальных образовательных организациях, расположенных на территории Свердловской области, на городском, пригородном транспорте, в сельской местности на внутрирайонном транспорте (кроме такси), а также проезда один раз в год к месту жительства и обратно к месту учебы, утверждены постановлением Правительства Свердловской области от 22.06.2017 № 428-ПП «Об утверждении порядка и условий проезда детей-сирот и детей, оставшихся без попечения родителей, лиц из числа детей-сирот и детей, оставшихся без попечения родителей, лиц, потерявших в период обучения обоих родителей или единственного родителя, обучающихся в государственных образовательных организациях Свердловской области и муниципальных образовательных организациях, расположенных на территории Свердловской области, на городском, пригородном транспорте, в сельской местности на внутрирайонном транспорте (кроме такси), а также проезда один раз в год к месту жительства и обратно к месту учебы».

5. Руководители муниципальных образовательных организаций, находящихся в ведении и подведомственные

управлению образования Администрации города Нижний Тагил, при определении количества обучающихся для обеспечения бесплатным проездом, используют информацию о предоставленных мерах социальной поддержки заявителю, размещенную в Единой государственной информационной системе социального обеспечения и пакет документов, представленный родителями (законными представителями) обучающихся, в том числе оригиналы и копии страховых свидетельств обязательного пенсионного страхования (СНИЛС) одного из родителей (законных представителей) и ребенка.

В течение 10 дней со дня получения документов руководители организаций направляют заявку на обеспечение бесплатным проездом обучающихся в управление образования Администрации города.

6. Финансирование расходов по обеспечению бесплатным проездом обучающихся осуществляется на основании приказа управления образования Администрации города в соответствии с представленной заявкой от руководителей образовательных организаций.

7. Информация об обеспечении бесплатным проездом обучающегося подлежит обязательному размещению в Единой государственной информационной системе социального обеспечения в порядке, предусмотренном действующим законодательством.

8. Средства, полученные в форме межбюджетных трансфертов из областного бюджета на обеспечение бесплатного проезда обучающихся носят целевой характер и не могут быть использованы на иные цели.

АДМИНИСТРАЦИЯ ГОРОДА НИЖНИЙ ТАГИЛ
ПОСТАНОВЛЕНИЕ
ОТ 25.12.2017 № 3188-ПА

Об организационных мероприятиях по соблюдению предельных индексов изменения размеров платы граждан за коммунальные услуги на территории города Нижний Тагил на 2018 год

В соответствии с Указом Губернатора Свердловской области от 20.11.2017 № 589-УГ «Об установлении значений предельных (максимальных) индексов изменения размера вносимой гражданами платы за коммунальные услуги в муниципальных образованиях, расположенных на территории Свердловской области, на 2018 год», Законом Свердловской области от 25.04.2013 № 41-ОЗ «О наделении органов местного самоуправления муниципальных образований, расположенных на территории Свердловской области, государственным полномочием Свердловской области по предоставлению гражданам, проживающим на территории Свердлов-

ской области, меры социальной поддержки по частичному освобождению от платы за коммунальные услуги», руководствуясь Уставом города Нижний Тагил,

ПОСТАНОВЛЯЮ:

1. Управлению жилищного и коммунального хозяйства Администрации города проинформировать управляющие организации и организации, осуществляющие начисления гражданам платы за коммунальные услуги, об установленном Указом Губернатора Свердловской области от 20.11.2017 № 589-УГ «Об установлении значений предельных (максимальных) индексов изменения размера вносимой гражданами платы

за коммунальные услуги в муниципальных образованиях, расположенных на территории Свердловской области, на 2018 год» значении предельных (максимальных) индексов изменения размера вносимой гражданами платы на территории города Нижний Тагил:

1) с 1 января по 30 июня 2018 года – 0%;
2) 1 июля по 31 декабря 2018 года – 7,0%.

2. Признать утратившим силу постановление Администрации города Нижний Тагил от 30.12.2016 № 3651-ПА «Об организационных мероприятиях по соблюдению

предельных индексов изменения размера платы граждан за коммунальные услуги на 2017 год на территории города Нижний Тагил».

3. Опубликовать данное постановление в газете «Тагильский рабочий» и разместить на официальном сайте города Нижний Тагил.

4. Контроль за выполнением настоящего постановления возложить на заместителя Главы Администрации города по финансово-экономической политике Е. О. Черемных.

С. К. НОСОВ,
Глава города.

АДМИНИСТРАЦИЯ ГОРОДА НИЖНИЙ ТАГИЛ
ПОСТАНОВЛЕНИЕ
ОТ 20.12.2017 № 3140-ПА

Об установлении размеров платы за жилое помещение в многоквартирных домах на территории города Нижний Тагил на 2018 год

Руководствуясь Жилищным кодексом Российской Федерации, Постановлением Правительства Российской Федерации от 13.08.2006 № 491 «Об утверждении правил содержания общего имущества в многоквартирном доме и правил изменения размера платы за содержание и ремонт жилого помещения в случае оказания услуг и выполнения работ по управлению, содержанию и ремонту общего имущества в многоквартирном доме ненадлежащего качества и (или) с перерывами, превышающими установленную продолжительность», Постановлением Правительства Российской Федерации от 03.04.2013 № 290 «О минимальном перечне услуг и работ, необходимых для обеспечения надлежащего содержания общего имущества в многоквартирном доме, и порядке их оказания и выполнения», статьей 26 Устава города Нижний Тагил,

ПОСТАНОВЛЯЮ:

1. Установить размер платы за содержание жилого помещения для нанимателей жилых помещений по договорам социального найма и договорам найма жилых помещений в домах государственного или муниципального жилищного фонда, включая специализированные жилые помещения, для собственников жилых помещений, в случае если собственники помещений в многоквартирном доме на общем собрании не приняли решение об установлении размера платы за содержание и ремонт жилого помещения на 2018 год (*Приложение*).

2. Признать утратившим силу с 1 января 2018 года постановление Администрации города Нижний Тагил от 30.12.2016 № 3650-ПА «Об установлении размеров платы за жилое помещение в многоквартирных домах на территории города Нижний Тагил на 2017 год».

3. Опубликовать данное постановление в газете «Тагильский рабочий» и разместить на официальном сайте города Нижний Тагил.

4. Контроль за выполнением настоящего постановления возложить на заместителя Главы Администрации города по финансово-экономической политике Е. О. Черемных.

В. Ю. ПИНАЕВ,
исполняющий полномочия Главы города,
первый заместитель Главы Администрации города.

ПРИЛОЖЕНИЕ

к постановлению Администрации города от 20.12.2017 № 3140-ПА

Размер платы за содержание жилого помещения для нанимателей жилых помещений по договорам социального найма, договорам найма жилых помещений государственного или муниципального жилищного фонда, включая специализированные жилые помещения, для собственников жилых помещений, в случае если собственники помещений в многоквартирном доме на общем собрании не приняли решение об установлении размера платы за содержание и ремонт жилого помещения на 2018 год

№ п/п	Вид жилищной услуги	Размер платы за 1 кв. м общей площади в месяц (с НДС), руб.			
		с 01.01.2018 по 30.06.2018		с 01.07.2018 по 31.12.2018	
		без НДС	с НДС	без НДС	с НДС
В изолированных жилых помещениях (с 1 кв. метра общей площади), в общежитиях (с 1 кв. метра занимаемых жилых помещений)					
1.	Плата за услуги, работы по управлению многоквартирным домом, за содержание и текущий ремонт общего имущества в многоквартирном доме (за исключением платы, указанной в пунктах 2-10)	10,03	11,84	10,43	12,31
2.	Плата за содержание общедомовых приборов учета электрической энергии	0,09	0,11	0,09	0,11
3.	Плата за содержание общедомовых приборов учета тепловой энергии	0,21	0,25	0,22	0,26
4.	Плата за содержание общедомовых приборов учета ГВС	0,21	0,25	0,22	0,26
5.	Плата за содержание общедомовых приборов учета ХВС	0,09	0,11	0,09	0,11
6.	Плата за уборку мест общего пользования	0,62	0,73	0,64	0,76
7.	Плата за содержание и текущий ремонт мусоропровода	0,54	0,64	0,56	0,66
8.	Плата за содержание и текущий ремонт лифтового оборудования	4,10	4,84	4,90	5,78
9.	Плата за содержание и текущий ремонт внутридомовых газовых сетей	0,15	0,18	0,15	0,18
10.	Плата за холодную воду, горячую воду, электрическую энергию, тепловую энергию, потребляемые при содержании общего имущества в многоквартирном доме, а также за отведение сточных вод в целях содержания общего имущества в многоквартирном доме	Размер платы рассчитывается для каждого лицевого счета в соответствии с действующим законодательством			

ПРИМЕЧАНИЕ:

– расчет платежей в коммунальных квартирах производится с 1 кв. метра площади занимаемых жилых помещений с применением коэффициента 1,5;

– оплата содержания общедомовых приборов учета производится только в случае осуществления начислений платы за коммунальные услуги по приборам учета в отчетном месяце.

АДМИНИСТРАЦИЯ ГОРОДА НИЖНИЙ ТАГИЛ
ПОСТАНОВЛЕНИЕ
ОТ 22.12.2017 № 3175-ПА

О внесении изменений в постановление Администрации города Нижний Тагил от 10.02.2014 № 236-ПА «О создании Единых комиссий по осуществлению закупок товаров, работ, услуг для обеспечения муниципальных нужд города Нижний Тагил»

В целях эффективной работы Единых комиссий, руководствуясь Уставом города Нижний Тагил,

ПОСТАНОВЛЯЮ:

1. Внести в постановление Администрации города Нижний Тагил от 10.02.2014 № 236-ПА «О создании Единых комиссий по осуществлению закупок товаров, работ, услуг для обеспечения муниципальных нужд города Нижний Тагил» (далее – Единая комиссия) (с изменениями, внесенными постановлениями Администрации города Нижний Тагил от 27.02.2014 № 311-ПА, от 27.02.2014 № 312-ПА, от 06.06.2014 № 1037-ПА, от 21.11.2014 № 2483-ПА, от 09.02.2015 № 311-ПА, от 17.02.2015 № 416-ПА, от 23.03.2015 № 722-ПА, от 24.06.2015 № 1537-ПА, от 24.07.2015 № 1865-ПА, от 08.07.2016 № 1983-ПА, от 27.07.2016 № 2160-ПА, от 18.08.2016 № 2356-ПА, от 03.02.2017 № 270-ПА, от 19.04.2017 № 920-ПА, от 24.07.2017 № 1740-ПА, от 07.08.2017 № 1902-ПА, от 07.08.2017 № 1918-ПА, от 06.09.2017 № 2162-ПА, от 13.09.2017 № 2241-ПА, от 15.12.2017 № 3083-ПА) следующие изменения:

дополнить постановление пунктом 4-4 следующего содержания:

«4-4. Создать Единую комиссию по осуществлению закупок «Выполнение комплекса работ по развитию Муниципальной информационной системы обеспечения градостроительной деятельности города Нижний Тагил в части создания и наполнения базы данных документов территориального планирования городского округа Нижний Тагил с актуализацией документов территориального планирования городского округа Нижний Тагил» в составе согласно Приложению № 8.» (*Приложение*).

2. Опубликовать данное постановление в газете «Тагильский рабочий» и разместить на официальном сайте города Нижний Тагил.

В. Ю. ПИНАЕВ,
исполняющий полномочия Главы города,
первый заместитель Главы Администрации города.

ПРИЛОЖЕНИЕ

к постановлению Администрации города от 22.12.2017 № 3175-ПА

ПРИЛОЖЕНИЕ № 8

к постановлению Администрации города от 10.02.2014 № 236-ПА

Состав Единой комиссии по осуществлению закупки «Выполнение комплекса работ по развитию Муниципальной информационной системы обеспечения градостроительной деятельности города Нижний Тагил в части создания и наполнения базы данных документов территориального планирования городского округа Нижний Тагил с актуализацией документов территориального планирования городского округа Нижний Тагил»

Истомина Елена Владимировна	– заместитель начальника Управления архитектуры и градостроительства Администрации города, <i>председатель комиссии</i>
Мякишева Ольга Владимировна	– главный специалист отдела градостроительного планирования Управления архитектуры и градостроительства Администрации города, <i>заместитель председателя комиссии</i>
<i>Члены Единой комиссии:</i>	
Романова Лариса Петровна	– начальник отдела подготовки и выдачи архитектурно-градостроительной документации Муниципального казенного учреждения «Геоинформационная система»
Сыроедина Елена Александровна	– начальник отдела торгов, запросов котировок экономического управления Администрации города
Узенкова Алена Георгиевна	– главный специалист отдела торгов, запросов котировок экономического управления Администрации города
Штирц Яна Александровна	– начальник отдела компьютерно-информационного обеспечения Муниципального казенного учреждения «Геоинформационная система»

АДМИНИСТРАЦИЯ ГОРОДА НИЖНИЙ ТАГИЛ
ПОСТАНОВЛЕНИЕ
ОТ 20.12.2017 № 3144-ПА

**О внесении изменений
в Административный регламент
предоставления муниципальной услуги
«Присвоение, изменение
и аннулирование адресов»**

В рамках достижения показателя, предусмотренного пунктом 1.5 дорожной карты по реализации целевой модели «Постановка на кадастровый учет земельных участков и объектов недвижимого имущества», разработанной Министерством по управлению государственным имуществом Свердловской области на основании Распоряжения Правительства Российской Федерации от 31.01.2017 № 147-р «Об утверждении целевых моделей упрощения процедур ведения бизнеса и повышения инвестиционной привлекательности субъектов Российской Федерации», руководствуясь статьей 26 Устава города Нижний Тагил,

ПОСТАНОВЛЯЮ:

1. Внести в Административный регламент предоставления муниципальной услуги «Присвоение, изменение и аннулирование адресов», утвержденный постановлением Администрации города Нижний Тагил от 12.05.2015 № 1147-ПА «Об утверждении административного регламента предоставления муниципальной услуги «Присвоение, изменение и аннулирование адресов» (с изменениями, внесенными постановлениями Администрации города Нижний Тагил от 20.07.2016 № 2084-ПА, от 22.08.2016 № 2396-ПА) (далее – административный регламент), следующие изменения:

1) в пункте 24 слова «18 рабочих дней» заменить словами «12 рабочих дней»;

2) четвертый абзац пункта 50 изложить в новой редакции:

«В течение 2 рабочих дней со дня подачи заявления специалист Управления архитектуры и градостроительства, ответственный за направление запросов, по каналам межведомственного электронного взаимодействия запрашивает документы в Управлении Федеральной службы государственной регистрации, кадастра и картографии по Свердловской области; одновременно запрашивает в отделе выдачи разрешительной документации управления архитектуры и градостроительства копию разрешения на строительство объекта, либо копию разрешения на ввод объекта в эксплуатацию, и передает пакет документов в МКУ «ГИС»;

3) во втором абзаце пункта 53 слова «3 рабочих дней» заменить словами «одного рабочего дня»;

4) пятый абзац пункта 50 исключить;

5) Приложение № 2 к административному регламенту «Последовательность административных процедур при предоставлении муниципальной услуги «Присвоение, изменение и аннулирование адресов» изложить в новой редакции (Приложение).

2. Опубликовать данное постановление в газете «Тагильский рабочий» и разместить на официальном сайте города Нижний Тагил.

В. Ю. ПИНАЕВ,
исполняющий полномочия Главы города,
первый заместитель Главы Администрации города.

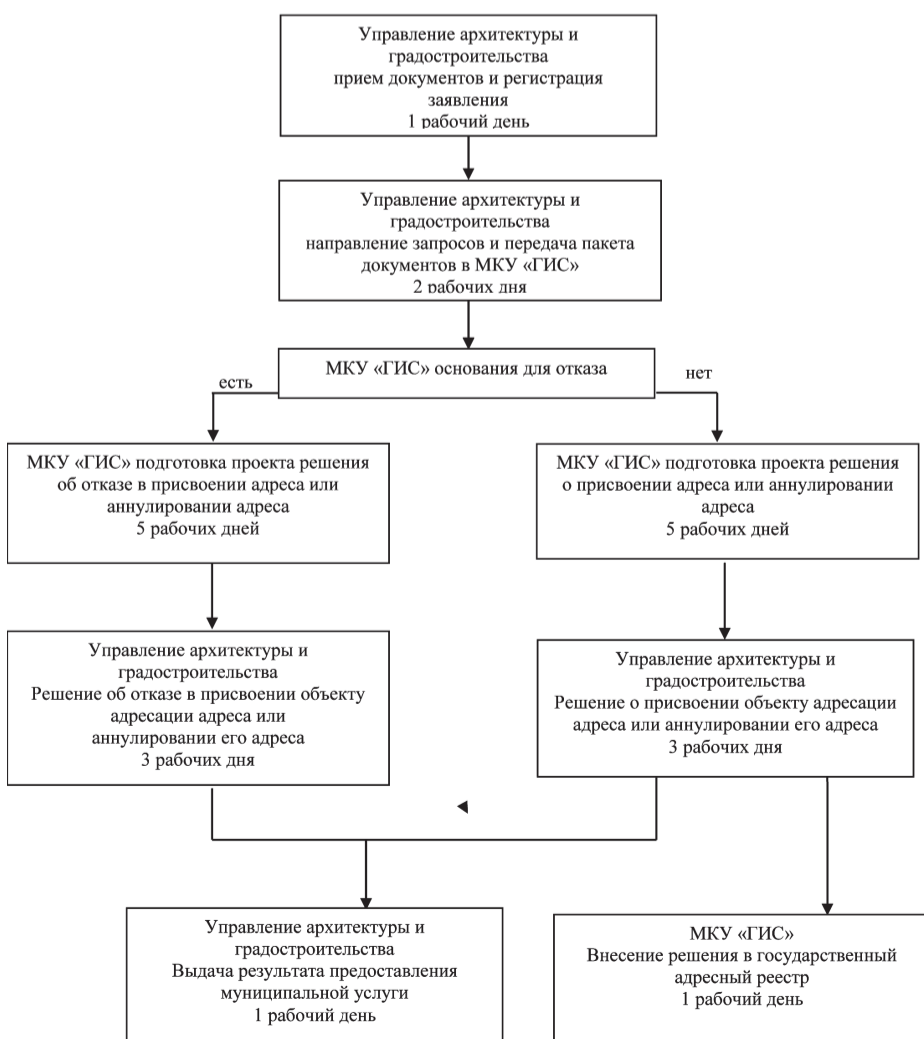
ПРИЛОЖЕНИЕ

к постановлению Администрации города от 20.12.2017 № 3144-ПА

ПРИЛОЖЕНИЕ № 2

к Административному регламенту предоставления муниципальной услуги «Присвоение, изменение и аннулирование адресов»

Последовательность административных процедур при предоставлении муниципальной услуги «Присвоение, изменение и аннулирование адресов»



АДМИНИСТРАЦИЯ ГОРОДА НИЖНИЙ ТАГИЛ
ПОСТАНОВЛЕНИЕ
ОТ 25.12.2017 № 3195-ПА

**О внесении изменений в постановление
Администрации города Нижний Тагил
от 13.07.2017 № 1618-ПА «Об утверждении
нормативных затрат на обеспечение
функций Администрации города
Нижний Тагил, ее функциональных
и территориальных органов
и подведомственных казенных учреждений»**

В соответствии с Постановлением Правительства Российской Федерации от 18 мая 2015 года № 476 «Об утверждении общих требований к порядку разработки и принятия правовых актов о нормировании в сфере закупок, содержанию указанных актов и обеспечению их исполнения», постановлением Администрации города Нижний Тагил от 25.12.2015 № 3420-ПА «Об утверждении требований к порядку разработки и принятия правовых актов о нормировании в сфере закупок для обеспечения муниципальных нужд города Нижний Тагил, содержанию указанных актов и обеспечению их исполнения» (с изменениями, внесенными постановлением Администрации города Нижний Тагил от 05.04.2017 № 796-ПА), в связи с уточнением затрат на оплату услуг по сопровождению и приобретению программного обеспечения, руководствуясь Уставом города Нижний Тагил:

ПОСТАНОВЛЯЮ:

1. Внести в постановление Администрации города Нижний Тагил от 13.07.2017 № 1618-ПА «Об утверждении нормативных затрат на обеспечение функций Администрации города Нижний Тагил, ее функциональных и территориальных органов и подведомственных казенных учреждений» следующие изменения:

в Приложении № 1 «Нормативы количества товаров, работ, услуг на приобретение отдельных видов товаров, используемых при расчете нормативных затрат на обеспечение функций Администрации города Нижний Тагил, ее функциональных органов и нормативные затраты на обеспечение функций Администрации города Нижний Тагил, ее функциональных органов» пункт 12 Главы 3 «Затраты на оплату услуг по сопровождению и приобретению иного программного обеспечения» Раздела 1 «Затраты на информационно-коммуникационные технологии» изложить в новой редакции (Приложение).

2. Экономическому управлению Администрации города Нижний Тагил данное постановление разместить на официальном сайте единой информационной системы в сфере закупок в информационно-телекоммуникационной сети «Интернет» (www.zakupki.gov.ru) в течение 7 рабочих дней со дня его принятия.

3. Опубликовать данное постановление в газете «Тагильский рабочий» и разместить на официальном сайте города Нижний Тагил.

С. К. НОСОВ,
Глава города.

ПРИЛОЖЕНИЕ

к постановлению Администрации города от 25.12.2017 № 3195-ПА

Изменения в Приложение № 1 «Нормативы количества товаров, работ, услуг на приобретение отдельных видов товаров, используемых при расчете нормативных затрат на обеспечение функций Администрации города Нижний Тагил, ее функциональных и территориальных органов и нормативные затраты на обеспечение функций Администрации города Нижний Тагил, ее функциональных и территориальных органов»

ГЛАВА 3. Затраты на приобретение прочих работ и услуг, не относящиеся к затратам на услуги связи, аренду и содержание имущества

12. Затраты на оплату услуг по сопровождению и приобретению иного программного обеспечения

Наименование	Всего затраты, не более, руб.
Техническое сопровождение СЭД Администрации города Нижний Тагил	2 500 000
Оказание услуг по сопровождению муниципального автоматизированного комплекса «Размещение заказов города Нижний Тагил»	1 000 000
Сопровождение официального сайта города Нижний Тагил	420 000
Доработка СЭД Администрации города	800 000
Оказание услуг по модернизации муниципального автоматизированного комплекса «Размещение заказов города Нижний Тагил»	950 000
Интернет-шлюз Idecо ICS	420 000
Подписка на контентные фильтры для Интернет-шлюз Idecо ICS	180 000
Средства защиты информации от несанкционированного доступа (СЗИ НСД)	140 000
Оказание услуг по установке и настройке СЗИ НСД	120 000
Приобретение программного обеспечения «Книга хозяйственного учета» (для территориальных администраций)	100 000
Оказание услуг по сопровождению программного обеспечения «Книга хозяйственного учета»	100 000
ИТОГО:	6 730 000

АДМИНИСТРАЦИЯ ГОРОДА НИЖНИЙ ТАГИЛ
ПОСТАНОВЛЕНИЕ
ОТ 20.12.2017 № 3146-ПА

О внесении изменений в постановление Администрации города Нижний Тагил от 01.02.2017 № 241-ПА «Об утверждении муниципального задания на 2017 год и плановый период 2018 и 2019 годов муниципальному бюджетному учреждению «Центр защиты населения и территории города Нижний Тагил»

В соответствии с постановлением Администрации города Нижний Тагил от 30.11.2015 № 3106-ПА «Об утверждении Положения о формировании муниципального задания на оказание муниципальных услуг (выполнение работ) в отношении муниципальных учреждений города Нижний Тагил и финансовом обеспечении выполнения муниципального задания» (с изменениями, внесенными постановлениями Администрации города Нижний Тагил от 06.12.2016 № 3418-ПА, от 27.01.2017 № 180-ПА, от 07.11.2017 № 2664-ПА), на основании Решения Нижнетагильской городской Думы от 22.12.2016 № 68 «О бюджете города Нижний Тагил на 2017 год и плановый период 2018 и 2019 годов» (в редакции Решений Нижнетагильской го-

родской Думы от 21.02.2017 № 6, от 23.03.2017 № 13, от 27.04.2017 № 14, от 25.05.2017 № 20, от 08.06.2017 № 22, от 30.06.2017 № 29, от 26.10.2017 № 38, от 07.12.2017 № 51), руководствуясь Уставом города Нижний Тагил,

ПОСТАНОВЛЯЮ:

1. Внести в постановление Администрации города Нижний Тагил от 01.02.2017 № 241-ПА «Об утверждении муниципального задания на 2017 год и плановый период 2018 и 2019 годов муниципальному бюджетному учреждению «Центр защиты населения и территории города Нижний Тагил» (с изменениями, внесенными постановлениями Администрации города Нижний Тагил от

13.07.2017 № 1616-ПА, от 20.11.2017 № 2784-ПА) следующие изменения:

Приложение № 2 «Сводные показатели муниципального задания на выполнение муниципальных работ муниципальным бюджетным учреждением «Центр защиты населения и территории города Нижний Тагил» изложить в новой редакции (Приложение).

2. Опубликовать данное постановление в газете «Тагильский рабочий» и разместить на официальном сайте города Нижний Тагил.

В. Ю. ПИНАЕВ,
исполняющий полномочия Главы города,
первый заместитель Главы Администрации города.

ПРИЛОЖЕНИЕ

к постановлению Администрации города от 20.12.2017 № 3146-ПА

Изменения в Приложение № 2 Сводные показатели муниципального задания на выполнение муниципальных работ муниципальным бюджетным учреждением «Центр защиты населения и территории города Нижний Тагил»

№ п/п	Уникальный номер реестровой записи	Наименование оказываемой муниципальной услуги (выполняемой работы)	Единица измерения показателя объема муниципальной услуги (работы)	Базовый норматив	Территориальный корректирующий коэффициент	Отраслевой корректирующий коэффициент	Нормативные затраты	Объем муниципального задания по оказанию муниципальной услуги (выполнению работы)			
								В натуральном выражении	В стоимостном выражении (тыс. руб.)	в том числе на платной основе (в случаях, предусмотренных федеральным законом)	
										В натуральном выражении (ед.)	В стоимостном выражении (тыс. руб.)
1	240091001000000000008100.	Мероприятия в сфере гражданской обороны	Человек	X	X	X	203,00	10 000,00	2 030,0	0,00	0,0
2	240091007000000000002100.	Мероприятия в сфере гражданской обороны	Сутки	X	X	X	6 318,50	365,00	2 306,3	0,00	0,0
3	240111001000000000004100.	Защита населения и территорий от чрезвычайных ситуаций природного и техногенного характера (за исключением обеспечения безопасности на водных объектах)	Единица	X	X	X	22 755,30	750,00	17 066,4	0,00	0,0
4	240111002000000000003100.	Защита населения и территорий от чрезвычайных ситуаций природного и техногенного характера (за исключением обеспечения безопасности на водных объектах)	Сутки	X	X	X	3 955,80	365,00	1 443,9	0,00	0,0
5	240141002000000000000100.	Обеспечение безопасности населения на водных объектах	Единица	X	X	X	9 679,20	450,00	4 355,6	0,00	0,0
Затраты на не используемое для выполнения муниципального задания имущество			X	X	X	X	X	X	0,0	X	X
Итого			X	X			X	X	27 202,2	X	0,0

АДМИНИСТРАЦИЯ ГОРОДА НИЖНИЙ ТАГИЛ
ПОСТАНОВЛЕНИЕ
ОТ 20.12.2017 № 3147-ПА

О внесении изменений в постановление Администрации города Нижний Тагил от 18.09.2017 № 2267-ПА «О размере минимальной заработной платы»

В целях обеспечения соблюдения требований постановления Конституционного Суда Российской Федерации от 07.12.2017 № 38-П, руководствуясь Уставом города Нижний Тагил,

ПОСТАНОВЛЯЮ:

1. Внести в постановление Администрации города Нижний Тагил от 18.09.2017 № 2267-ПА «О размере минимальной заработной платы» следующие изменения:

в пункте 3 слова «, работу в особых климатических условиях» исключить.

2. Настоящее постановление вступает в силу с 1 января 2018 года.

3. Опубликовать данное постановление в газете «Тагильский рабочий» и разместить на официальном сайте города Нижний Тагил.

В. Ю. ПИНАЕВ,
исполняющий полномочия Главы города,
первый заместитель Главы Администрации города.

Извещение о проведении аукциона

1. В соответствии с постановлением Администрации города Нижний Тагил от 20.12.2017 № 3142-ПА Администрация города Нижний Тагил сообщает о проведении аукциона на право заключения договора аренды земельного участка для жилищного строительства 5 февраля 2018 года, в 10.30, по адресу: Свердловская область, город Нижний Тагил, улица Пархоменко, дом 1А, кабинет 259 в порядке, установленном действующим законодательством Российской Федерации.

2. Аукцион на право заключения договора аренды земельного участка является открытым по составу участников и открытым по форме подачи предложений о размере арендной платы.

3. Сведения о предмете аукциона:

1) **ЛОТ № 1.** Земельный участок для индивидуального жилищного строительства. Категория земель – земли населенных пунктов. Кадастровый номер – 66:56:0113005:1422. Местоположение: область Свердловская, город Нижний Тагил, улица Радужная, 19. Площадь земельного участка – 1560 кв. метров. Границы участка: координаты X – 504040,85; 504057,54; 504025,64; 504023,82; 504017,43; 504040,85; координаты Y – 1492670,55; 1492726,71; 1492728,68; 1492705,05; 1492669,26; 1492670,55. Разрешенное использование земельного участка – для индивидуального жилищного строительства. Срок аренды земельного участка – 20 лет. Начальная цена (ежегодный размер арендной платы) – 78 600 (семьдесят восемь тысяч шестьсот) рублей. «Шаг аукциона» – 2 300 (две тысячи триста) рублей. Размер задатка – 15 700 (пятнадцать тысяч семьсот) рублей.

Максимально и (или) минимально допустимые параметры разрешенного строительства объекта капитального строительства:

В соответствии с Правилами землепользования и застройки городского округа Нижний Тагил, утвержденными Решением Нижнетагильской городской Думы от 27.12.2012 № 61 (в редакции Решений Нижнетагильской городской Думы от 28.06.2013 № 33, от 08.10.2015 № 31, от 24.03.2016 № 17, от 27.10.2016 № 55), земельный участок расположен в территориальной зоне Ж-1. Предельные параметры разрешенного строительства объектов капитального строительства:

- максимальный процент застройки в границах земельного участка: 40;
- этажность жилого дома: 1-3 этажа;
- наружную грань индивидуальных жилых домов следует располагать по линиям регулирования застройки улиц, которые устанавливаются в градостроительных планах земельных участков;
- хозяйственные постройки должны располагаться на расстоянии не менее 1,0 метра от границ земельного участка;
- параметры ограждения: высотой не более 1800 мм.

Технические условия:

Водоснабжение: ООО «Водоканал-НТ»: в данном районе отсутствует централизованная сеть водоснабжения. Возможная точка подключения – от водовода Д1000 мм с ЧГУ, состоящего в аренде ООО «Водоканал-НТ», с подключением в существующей камере. Ввод водопровода в здание допускается при наличии подключения к централизованной системе канализации или локальных очистных сооружений хозяйственных стоков, имеющих положительное санитарно-эпидемиологическое заключение органов Роспотребнадзора (пункт 8.1.1 СанПиН 2.1.2.2645-10, подпункты 4.3, 4.4 СП 30.13330.2016, пункт 4.3.5 СП 30-102-99)

Водоотведение: ООО «Водоканал-НТ» в данном районе отсутствует централизованная сеть водоотведения. Возможная точка подключения – в существующую сеть канализации Д200 мм по улице Горбуновская, состоящую в аренде ООО «Водоканал-НТ», с подключением в существующем колодце.

Срок подключения объекта: водоснабжение – не более 18 месяцев со дня заключения Договора о подключении; водоотведение – не более 18 месяцев со дня заключения Договора о подключении.

Информация о плате за подключение. На основании постановления Региональной энергетической комиссии Свердловской области от 13.12.2016 № 184-ПК «Об установлении тарифов на подключение (технологическое присоединение) к централизованным системам холодного водоснабжения и (или) водоотведения организаций водопроводно-канализационного хозяйства на территории Свердловской области», для объектов, величина подключаемой (присоединяемой) нагрузки которых не превышает 250 куб. метров в сутки и (или) осуществляется с использованием создаваемых сетей водоснабжения и (или) водоотведения с наружным диаметром, превышающим 250 мм (предельный уровень нагрузки, размер платы за подключение (технологическое присоединение) для ООО «Водоканал-НТ» город Нижний Тагил определяется исходя из ставки тарифа за пропускность (без учета НДС) при подключении к централизованным системам холодного водоснабжения и водоотведения – дифференцируется в зависимости от диаметра.

В случае превышения величины подключаемой (присоединяемой) нагрузки более 250 куб. метров в сутки и (или) осуществляется с использованием создаваемых сетей водоснабжения и (или) водоотведения с наружным диаметром, превышающим 250 мм (предельный уровень нагрузки), размер платы за подключение (технологическое присоединение) устанавливается органом регулирования тарифов индивидуально.

Указанные тарифы на подключение (технологическое присоединение) к централизованным системам холодного водоснабжения и водоотведения ООО «Водоканал-НТ» город Нижний Тагил введены в действие на срок с 1 января 2017 года по 31 декабря 2017 года включительно. Срок действия технических условий – до 4 августа 2020 года.

Электроснабжение: АО «Облкоммунэнерго»: технологическое присоединение к электрическим сетям объекта предполагаемого к строительству с максимальной мощностью 15 кВт, III категории надежности электроснабжения, класс напряжения электрических сетей 0,4 кВ имеется, при выполнении следующих мероприятий.

Источником питания принять: ТП-4026А, С-0,4 кВ, присоединение № 6, ЛЭП-0,4 кВ «ф.3». Питание объекта запроектировать от опоры № 11 ЛЭП-0,4 кВ «ф.3» ТП-4026А до ВРУ-0,4 кВ объекта выполнить одноцепную ЛЭП-0,4кВ в соответствии с ПУЭ. Вводные устройства типа ВРУ должны быть установлены в удобном для эксплуатации месте.

Заключение Договора об осуществлении технологического присоединения (далее – Договор) объекта в установленном порядке и срок исполнения Договора осуществляется в соответствии с требованиями «Правил технологического присоединения устройств потребителей электрической энергии...», утвержденных Постановлением Правительства Российской Федерации от 27 декабря 2004 года № 861 в действующей редакции (далее – Правила).

Информация о плате за технологическое присоединение: в 2017 году размер платы за технологическое присоединение к сетям АО «Облкоммунэнерго» филиал «Тагилэлектро-сети» по Договору производится согласно постановлению РЭК Свердловской области от 21.12.2016 № 193-ПК или 195-ПК. Расчет платы зависит от заявленной категории надежности электроснабжения и нагрузки. При заключении договора о технологическом присоединении, объемы работ АО «Облкоммунэнерго» и заявителя будут разделены.

При условии присоединения объектов, максимальная мощность которых не превышает 15кВт, относящихся к III категории надежности электроснабжения (по одному источнику электроснабжения) и расстояние от существующих электрических сетей необходимого класса напряжения до границ участка, на котором расположены присоединяемые энергопринимающие устройства, составляет не более 300 метров в городах и поселках городского типа и не более 500 метров в сельской местности, размер платы по Договору составит 550 рублей, в иных случаях согласно стандартизованным тарифным ставкам утвержденным постановлением РЭК Свердловской области, действующим на момент заключения Договора.

Данная информация выдана для проектирования и не является основанием для технологического присоединения объекта. Правообладатель земельного участка в течение 1 года с момента получения условий должен определить необходимую ему подключаемую нагрузку и обратиться с заявлением на технологическое присоединение в сетям АО «Облкоммунэнерго». Окончательная схема и технические условия присоединения могут быть разработаны после получения от заявителя в адрес АО «Облкоммунэнерго» заявки на технологическое присоединение от законного владельца участка, на котором расположены (будут располагаться) объекты Заявителя. До заключения договора об осуществлении технологического присоединения согласование проекта внешнего электроснабжения, проверка выполнения технических условий, фактические действия по присоединению и обеспечению работы энергопринимающих устройств в электрической сети и другие мероприятия по технологическому присоединению не производятся. Срок действия технических условий – до 31 июля 2020 года.

Теплоснабжение: НТ МУП «Нижнетагильские тепловые сети»: есть возможность подключения к теплосетям НТ МУП «Нижнетагильские тепловые сети». Срок действия технических условий – до 26 июля 2020 года.

Газоснабжение: АО «ГАЗЭК»: газоснабжение проектируемого индивидуального жилого дома с газопотреблением на нужды отопления, горячего водоснабжения, приготовления пищи. Информация о газификации территории в месте присоединения объекта: газопроводы отсутствуют. Информация о собственнике газораспределительных сетей в точке присоединения объекта: газопроводы отсутствуют. Данная информация не является основанием для проектирования.

Порядок и срок подключения объекта к газораспределительной сети определяется согласно «Правилам подключения (технологического присоединения) объектов капитального строительства к сетям газораспределения» (ут-

вержденным Постановлением Правительства Российской Федерации от 30 декабря 2013 года № 1314). Плата за подключение устанавливается в соответствии с постановлениями Региональной энергетической комиссии от 21.12.2016 № 189-ПК «Об установлении платы за технологическое присоединение газоиспользующего оборудования к газораспределительным сетям газораспределительных организаций на территории Свердловской области», от 21.12.2016 № 190-ПК «Об установлении стандартизованных тарифных ставок, используемых для определения величины платы за технологическое присоединение газоиспользующего оборудования к газораспределительным сетям газораспределительных организаций на территории Свердловской области».

2) **ЛОТ № 2.** Земельный участок для индивидуального жилищного строительства. Категория земель – земли населенных пунктов. Кадастровый номер – 66:56:0403008:3908. Местоположение: область Свердловская, город Нижний Тагил, улица Ежовая, 38. Площадь земельного участка – 2040 кв. метров. Границы участка: координаты X – 509169,80; 509185,89; 509150,33; 509142,92; 509140,33; 509133,07; 509111,42; 509124,65; 509125,52; 509136,68; 509169,80; координаты Y – 1502304,17; 1502316,92; 1502368,00; 1502381,28; 1502385,46; 1502393,61; 1502375,15; 1502362,94; 1502363,69; 1502352,05; 1502304,17. Разрешенное использование земельного участка – для индивидуального жилищного строительства. Срок аренды земельного участка – 20 лет. Начальная цена (ежегодный размер арендной платы) – 230 400 (двести тридцать тысяч четыреста) рублей. «Шаг аукциона» – 6 900 (шесть тысяч девятьсот) рублей. Размер задатка – 46 000 (сорок шесть тысяч) рублей.

Максимально и (или) минимально допустимые параметры разрешенного строительства объекта капитального строительства:

В соответствии с Правилами землепользования и застройки городского округа Нижний Тагил, утвержденными Решением Нижнетагильской городской Думы от 27.12.2012 № 61 (в редакции Решений Нижнетагильской городской Думы от 28.06.2013 № 33, от 08.10.2015 № 31, от 24.03.2016 № 17, от 27.10.2016 № 55), земельный участок расположен в территориальной зоне Ж-1. Предельные параметры разрешенного строительства объектов капитального строительства:

- максимальный процент застройки в границах земельного участка: 40;
- этажность жилого дома: 1-3 этажа;
- наружную грань индивидуальных жилых домов следует располагать по линиям регулирования застройки улиц, которые устанавливаются в градостроительных планах земельных участков;
- хозяйственные постройки должны располагаться на расстоянии не менее 1,0 метра от границ земельного участка;
- параметры ограждения: высотой не более 1800 мм.

Технические условия:

Водоснабжение: ООО «Водоканал-НТ»: от существующей сети водопровода Д150мм по улице Киевская, состоящего в аренде ООО «Водоканал-НТ», с подключением в существующем колодце. Ввод водопровода в здание допускается при наличии подключения к централизованной системе канализации или локальных очистных сооружений хозяйственных стоков, имеющих положительное санитарно-эпидемиологическое заключение органов Роспотребнадзора (пункт 8.1.1 СанПиН 2.1.2.2645-10, подпункты 4.3, 4.4 СП 30.13330.2016, пункт 4.3.5 СП 30-102-99)

Водоотведение: ООО «Водоканал-НТ» в сеть канализации Д200 мм по улице Киевская, состоящую в аренде ООО «Водоканал-НТ», с подключением в существующем колодце. При необходимости применить насосное оборудование.

Срок подключения объекта: водоснабжение – не более 18 месяцев со дня заключения Договора о подключении; водоотведение – не более 18 месяцев со дня заключения Договора о подключении.

Информация о плате за подключение. На основании постановления Региональной энергетической комиссии Свердловской области от 13.12.2016 № 184-ПК «Об установлении тарифов на подключение (технологическое присоединение) к централизованным системам холодного водоснабжения и (или) водоотведения организаций водопроводно-канализационного хозяйства на территории Свердловской области», для объектов, величина подключаемой (присоединяемой) нагрузки которых не превышает 250 куб. метров в сутки и (или) осуществляется с использованием создаваемых сетей водоснабжения и (или) водоотведения с наружным диаметром, превышающим 250 мм (предельный уровень нагрузки, размер платы за подключение (технологическое присоединение) для ООО «Водоканал-НТ» город Нижний Тагил определяется исходя из ставки тарифа за пропускность (без учета НДС) при подключении к централизованным системам холодного водоснабжения и водоотведения – дифференцируется в зависимости от диаметра.

В случае превышения величины подключаемой (присоединяемой) нагрузки более 250 куб. метров в сутки и (или) осуществляется с использованием создаваемых сетей водоснабжения и (или) водоотведения с наружным диаметром, превышающим 250 мм (предельный уровень нагрузки), размер платы за подключение (технологическое присоединение) устанавливается органом регулирования тарифов индивидуально.

Указанные тарифы на подключение (технологическое присоединение) к централизованным системам холодного водоснабжения и водоотведения ООО «Водоканал-НТ» город Нижний Тагил введены в действие на срок с 1 января 2017 года по 31 декабря 2017 года включительно. Срок действия технических условий – до 2 августа 2020 года.

Электроснабжение: АО «Облкоммунэнерго»: технологическое присоединение к электрическим сетям объекта предполагаемого к строительству с максимальной мощностью 15 кВт, III категории надежности электроснабжения, класс напряжения электрических сетей 0,4 кВ имеется, при выполнении следующих мероприятий.

Источником питания принять: ТП-2032, 1С-0,4 кВ, присоединение № 7, ЛЭП-0,4 кВ «ф.1». Питание объекта запроектировать от опоры № 30 ЛЭП-0,4 кВ «ф.1» ТП-2032 до ВРУ-0,4 кВ объекта выполнить одноцепную ЛЭП-0,4 кВ в соответствии с ПУЭ. Вводные устройства типа ВРУ должны быть установлены в удобном для эксплуатации месте.

Заключение Договора об осуществлении технологического присоединения (далее – Договор) объекта в установленном порядке и срок исполнения Договора осуществляется в соответствии с требованиями «Правил технологического присоединения устройств потребителей электрической энергии...», утвержденных Постановлением Правительства Российской Федерации от 27 декабря 2004 года № 861 в действующей редакции (далее – Правила).

Информация о плате за технологическое присоединение: в 2017 году размер платы за технологическое присоединение к сетям АО «Облкоммунэнерго» филиал «Тагилэлектро-сети» по Договору производится согласно постановлению РЭК Свердловской области от 21.12.2016 № 193-ПК или 195-ПК. Расчет платы зависит от заявленной категории надежности электроснабжения и нагрузки. При заключении договора о технологическом присоединении, объемы работ АО «Облкоммунэнерго» и заявителя будут разделены.

При условии присоединения объектов, максимальная мощность которых не превышает 15кВт, относящихся к III категории надежности электроснабжения (по одному источнику электроснабжения) и расстояние от существующих электрических сетей необходимого класса напряжения до границ участка, на котором расположены присоединяемые энергопринимающие устройства, составляет не более 300 метров в городах и поселках городского типа и не более 500 метров в сельской местности, размер платы по Договору составит 550 рублей, в иных случаях согласно стандартизованным тарифным ставкам утвержденным постановлением РЭК Свердловской области, действующим на момент заключения Договора.

Данная информация выдана для проектирования и не является основанием для технологического присоединения объекта. Правообладатель земельного участка в течение 1 года с момента получения условий должен определить необходимую ему подключаемую нагрузку и обратиться с заявлением на технологическое присоединение в сетям АО «Облкоммунэнерго». Окончательная схема и технические условия присоединения могут быть разработаны после получения от заявителя в адрес АО «Облкоммунэнерго» заявки на технологическое присоединение от законного владельца участка, на котором расположены (будут располагаться) объекты Заявителя. До заключения договора об осуществлении технологического присоединения согласование проекта внешнего электроснабжения, проверка выполнения технических условий, фактические действия по присоединению и обеспечению работы энергопринимающих устройств в электрической сети и другие мероприятия по технологическому присоединению не производятся. Срок действия технических условий – до 31 июля 2020 года.

Теплоснабжение: НТ МУП «Нижнетагильские тепловые сети»: сетей НТ МУП «Нижнетагильские тепловые сети» нет в данном районе.

Газоснабжение: АО «ГАЗЭК»: газоснабжение проектируемого индивидуального жилого дома с газопотреблением на нужды отопления, горячего водоснабжения, приготовления пищи. Информация о газификации территории в месте присоединения объекта: газопроводы отсутствуют. Информация о собственнике газораспределительных сетей в точке присоединения объекта: газопроводы отсутствуют. Данная информация не является основанием для проектирования.

Порядок и срок подключения объекта к газораспределительной сети определяется согласно «Правилам подключения (технологического присоединения) объектов капитального строительства к сетям газораспределения» (ут-

ливаются в соответствии с постановлениями Региональной энергетической комиссии от 21.12.2016 № 189-ПК «Об установлении платы за технологическое присоединение газоиспользующего оборудования к газораспределительным сетям газораспределительных организаций на территории Свердловской области», от 21.12.2016 № 190-ПК «Об установлении стандартизированных тарифных ставок, используемых для определения величины платы за технологическое присоединение газоиспользующего оборудования к газораспределительным сетям газораспределительных организаций на территории Свердловской области».

4. Наименование организатора аукциона – Администрация города Нижний Тагил в лице Управления муниципального имущества Администрации города Нижний Тагил. Наименование органа местного самоуправления, принявшего решение о проведении аукциона – Администрация города Нижний Тагил.

5. Заявки на участие в аукционе принимаются с 28 декабря 2017 года по 30 января 2018 года в рабочие дни с 9.00 до 17.30 (в пятницу до 16.30), перерыв с 12.00 до 12.48, по адресу: Свердловская область, город Нижний Тагил, улица Пархоменко, дом 1А, кабинет 363. Одно лицо имеет право подать только одну заявку. Заявка подается в двух экземплярах по установленной форме (Приложение № 1 к Извещению о проведении аукциона), в письменном виде, с указанием реквизитов счета для возврата задатка и принимается одновременно с полным комплектом документов, требуемых для участия в аукционе.

К заявке прилагаются следующие документы:
– копии документов, удостоверяющих личность заявителя (для граждан);
– документы, подтверждающие внесение задатка.

В случае подачи заявки представителем заявителя предъявляется:

– представителем физического лица – нотариально удостоверенная доверенность на право подачи заявки с правом подписи документов, документ, удостоверяющий личность представителя, и его копия.

6. Задаток должен поступить не позднее 30 января 2018 года на лицевой счет для учета операций со средствами, поступившими во временное распоряжение органов Администрации города Нижний Тагил. Реквизиты счета для перечисления задатка – наименование получателя платежа: Наименование получателя: Финансовое управление Администрации города Нижний Тагил (п/сч. 05901002380, МКУ УМИ) ИНН 6623073720 КПП 662301001 БИК 046510000 ОКТМО 65751000 Расчетный счет 40302810700005000003 Банк получателя: РКЦ г. Нижний Тагил).

В платежном поручении в части «Назначение платежа» необходимо указать: «задаток за участие в аукционе _____ (дата), лот № _____, ФИО заявителя (при условии внесения суммы задатка третьими лицами)».

Документом, подтверждающим поступление задатка на указанный счет, является выписка с этого счета.

7. Возврат задатков:

Участникам аукциона, не ставшим победителями, задаток возвращается в течение 3 рабочих дней с момента проведения аукциона.

Заявителю, отозвавшему заявку для участия в аукционе до дня окончания срока приема заявок, внесенный им задаток возвращается организатором аукциона в течение трех рабочих дней.

Заявителю, отозвавшему заявку на участие в аукционе позднее дня окончания срока приема заявок, задаток возвращается в порядке, установленном для участников аукциона.

Заявителю, не допущенному к участию в аукционе, внесенный им задаток возвращается организатором аукциона в течение трех рабочих дней со дня оформления протокола приема заявок на участие в аукционе.

8. Место, дата, время и порядок определения участников аукциона: 31 января 2018 года, в 15.00, по адресу: Свердловская область, город Нижний Тагил, улица Пархоменко, дом 1А, кабинет 363. Аукционная комиссия рассматривает заявки и документы заявителя на соответствие всем требованиям и указанным в извещении о проведении аукциона условиям аукциона. Определение участников аукциона проводится без участия претендентов. По результатам рассмотрения заявок и документов комиссия принимает решение о признании заявителей участниками аукциона. Заявитель, признанный участником аукциона, становится участником аукциона с даты подписания организатором аукциона протокола рассмотрения заявок.

9. Порядок определения победителей аукциона.

От каждого участника аукциона может присутствовать на аукционе не более двух представителей, имеющих доверенности с правом присутствия на аукционе, один из которых наделен полномочиями участника аукциона с правом подачи предложений о размере арендной платы и правом подписи документов.

Участникам аукциона выдаются пронумерованные билеты, которые они поднимают после оглашения аукционистом начальной цены предмета аукциона (размер арендной платы, далее – цены) и каждой очередной цены в случае, если готовы заключить договор аренды в соответствии с этой ценой. Каждую последующую цену аукционист назначает путем увеличения текущей цены на «шаг аукциона». После объявления очередной цены аукционист называет номер билета участника аукциона, который первым поднял билет, и указывает на этого участника аукциона. Затем аукционист объявляет следующую цену в соответствии с «шагом аукциона».

При отсутствии участников аукциона, готовых заключить договор аренды в соответствии с названной аукционистом ценой, аукционист повторяет эту цену три раза. Если после третьего объявления очередной цены ни один из участников аукциона не поднял билет, аукцион завершается.

Победителем аукциона признается тот участник аукциона, номер билета которого был назван аукционистом последним. По завершении аукциона аукционист называет ежегодный размер арендной платы за земельный участок и номер билета победителя аукциона.

10. Место и срок подведения итогов аукциона: Свердловская область, город Нижний Тагил, улица Пархоменко, дом 1А, кабинет 363 в течение дня проведения аукциона.

11. Проект договора аренды земельного участка представлен в Приложении № 2 к Извещению о проведении аукциона.

12. Ежегодный размер арендной платы за земельный участок, определенный по результатам аукциона, перечисляется победителем аукциона на реквизиты, указанные в договоре аренды земельного участка. Денежные средства, перечисленные в виде задатка перед проведением аукциона и поступившие во временное распоряжение Администрации города, зачисляются в счет арендной платы.

13. Осмотр земельного участка на местности производится по предварительной записи в рабочие дни с 9.00 до 12.00 и с 13.00 до 16.00 часов местного времени по адресу: город Нижний Тагил, улица Горошниковая, 56, кабинет 505. Телефон: (83435) 42-15-92; 41-66-83.

ПРИЛОЖЕНИЕ № 1 к Извещению о проведении аукциона

ФОРМА ЗАЯВКИ

(все графы заполняются в электронном виде или от руки печатными буквами)

ЗАЯВКА НА УЧАСТИЕ В АУКЦИОНЕ

« _____ » _____ 20 ____ г.

(полное наименование юридического лица, ОГРН; должность, Ф.И.О. действующего на основании,

или Ф.И.О и паспортные данные физического лица)

Адрес (регистрации, почтовый) претендента _____

Адрес электронной почты претендента _____

Контактный телефон претендента _____

Банковские реквизиты претендента, по которым перечисляется сумма возвращаемого задатка:

наименование, ИНН, КПП получателя _____

наименование, ИНН, КПП банка _____

БИК _____

корреспондентский счет, расчетный счет и т. д. _____

Изучив извещение от _____

(указать дату размещения извещения о проведении аукциона)

о проведении аукциона на право заключения договора аренды земельного участка, ознакомление с которым настоящим удостоверяется, перечислив задаток в размере _____ рублей, заявляет (заявляю) о своем намерении участвовать в объявленном аукционе и выполнить все условия, которые предусмотрены в извещении. Ознакомившись с условиями аукциона, техническими условиями, заключениями и иными документами по освоению

земельного участка (документацией по земельному участку), а также с проектом договора аренды земельного участка, настоящим подтверждаю отсутствие претензий к состоянию земельного участка по результатам произведенного осмотра земельного участка на местности, выражает (выражаю) намерение участвовать в аукционе на право заключения договора аренды на следующий объект:

Указать номер лота, местоположение и кадастровый номер земельного участка

Обязуюсь (обязуюсь) в случае признания победителем аукциона или как единственный принявший участие в аукционе или в случае признания единственным участником аукциона заключить договор аренды земельного участка по итогам аукциона.

Даю (Даю) свое согласие на обработку и опубликование в средствах массовой информации, на официальном сайте в информационно-телекоммуникационной сети Интернет персональных данных в соответствии с Федеральным законом от 27 июля 2006 года № 152-ФЗ.

Подпись претендента (его полномочного представителя) _____
(расшифровка подписи)

М.П.

Заявка принята _____ час. _____ мин. _____ 20 ____ г. за № _____

_____ 20 ____ г.

(дата получения уведомления)

Подпись _____

ПРИЛОЖЕНИЕ № 2

к Извещению о проведении аукциона

ПРОЕКТ ДОГОВОРА

аренды земельного участка для индивидуального жилищного строительства, заключаемого по итогам аукциона, открытого по составу участников и по форме подачи предложений о размере арендной платы

г. Нижний Тагил

« _____ » _____ 201__ года

На основании итогового протокола о результатах аукциона на право заключения договора аренды земельного участка для _____ от _____

Администрация города Нижний Тагил, действующая от имени муниципального образования город Нижний Тагил, именуемая в дальнейшем «Арендодатель», в лице _____, действующего(-ей) на основании доверенности от _____ № _____, с одной стороны, и _____, именуемый(ая) в дальнейшем «Арендатор», в лице _____, действующего (-ей) на основании _____, с другой стороны, именуемые в дальнейшем «Стороны», заключили настоящий Договор о нижеследующем:

1. Предмет договора

1.1. Арендодатель предоставляет, а Арендатор принимает в аренду земельный участок из категории земель населенных пунктов, находящийся по адресу: _____ (далее по тексту – Участок), площадью _____ (_____) кв. м, с разрешенным использованием «_____». Кадастровый номер Участка _____.

1.2. Участок, указанный в пункте 1.1, используется Арендатором исключительно в соответствии с установленным для него видом разрешенного использования.

2. Срок договора

2.1. Срок действия настоящего договора устанавливается с _____ до _____ и составляет 20 лет.

2.2. Настоящий Договор подлежит государственной регистрации в соответствии с Федеральным законом от 13 июля 2015 года № 218-ФЗ «О государственной регистрации недвижимости».

3. Размер, сроки и порядок внесения арендной платы

3.1. Размер арендной платы за Участок определен по результатам аукциона от _____ и составляет _____ (_____) рублей в год.

Указанная сумма за первый год аренды Участка перечисляется Арендатором в течение 30 дней с момента подписания настоящего Договора.

В последующие годы размер арендной платы перечисляется Арендатором ежегодно не позднее 30 дней до окончания очередного расчетного года по следующим реквизитам:

Расчетным годом считается период времени с календарной даты заключения Договора до соответствующей даты года следующего за годом в котором был заключен настоящий Договор и т. д.

Денежные средства в размере _____ руб., перечисленные в виде задатка перед проведением аукциона и поступившие во временное распоряжение Администрации города, зачисляются Арендодателем в счет первого арендного платежа.

Датой оплаты считается дата зачисления средств на расчетный счет Арендодателя.

3.2. Арендная плата, установленная пунктом 3.1. настоящего Договора ежегодно, но не ранее чем через год после заключения Договора, изменяется в одностороннем порядке Арендодателем на размер уровня инфляции, установленного в федеральном законе о федеральном бюджете на очередной финансовый год и плановый период, который применяется ежегодно по состоянию на начало очередного финансового года, начиная с года, следующего за годом, в котором заключен настоящий Договор.

3.3. Годовой размер арендной платы с учетом уровня инфляции определяется по формуле:

$$АП = РАП \times Ку, \text{ где:}$$

АП – размер арендной платы в год с учетом уровня инфляции;

РАП – размер арендной платы за Участок определенный по результатам аукциона и установленный в пункте 3.1. настоящего Договора;

Ку – коэффициент (размер) уровня инфляции на очередной финансовый год установленный в федеральном законе о федеральном бюджете на очередной финансовый год и плановый период. Начиная со второго расчетного года с момента вступления в силу соответствующего нормативного правового акта, применяется как произведение ежегодных показателей (размеров) уровня инфляции.

3.4. Сроки внесения арендной платы могут быть изменены Арендодателем в одностороннем порядке в случаях, предусмотренных нормативными правовыми актами органов государственной власти и органов местного самоуправления.

3.5. Обязанность по уплате ежегодной арендной платы с учетом соответствующих изменений её размеров и сроков возникает у Арендатора с момента вступления в силу соответствующего нормативного правового акта, если иной порядок не оговорен в самом нормативном правовом акте.

4. Права и обязанности Арендодателя

4.1. Арендодатель имеет право:

4.1.1. Осуществлять контроль за целевым использованием Участка, предоставленного в аренду, иметь беспрепятственный доступ на территорию арендуемого Участка в присутствии Арендатора либо его уполномоченного представителя с целью осуществления контроля за выполнением Арендатором условий настоящего Договора.

4.1.2. На возмещение в полном объеме убытков, причиненных ухудшением качества Участка и экологической обстановки в результате деятельности Арендатора и неисполнением, ненадлежащим исполнением Арендатором обязательств по настоящему Договору, а также по иным основаниям, предусмотренным законодательством Российской Федерации.

(Окончание на 78-й стр.)

4.2. Арендодатель не отвечает за недостатки сданного в аренду имущества, которые были им оговорены при заключении настоящего Договора или были заранее известны Арендатору либо должны были быть обнаружены Арендатором во время осмотра имущества до заключения Договора.

4.3. Арендодатель обязан:

4.3.1. Не позднее двух рабочих дней с момента заключения настоящего Договора передать Арендатору Участок по акту приема-передачи (Приложение № ____).

4.3.2. В случаях, связанных с необходимостью изъятия Участка для государственных или муниципальных нужд, возместить Арендатору возникшие при этом убытки в соответствии с действующим законодательством.

5. Права и обязанности Арендатора

5.1. Арендатор имеет право:

5.1.1. Использовать Участок на условиях, установленных настоящим Договором.

5.1.2. Передать свои права и обязанности по Договору третьему лицу, в том числе передать арендные права Участка в залог и внести их в качестве вклада в уставный капитал хозяйственного товарищества или общества либо паевого взноса в производственный кооператив в пределах срока Договора без согласия Арендодателя при условии его уведомления.

В указанных случаях ответственным по Договору перед Арендодателем становится новый Арендатор Участка, за исключением передачи арендных прав в залог. При этом заключение нового договора аренды земельного участка не требуется.

5.1.3. Передать Участок в субаренду в пределах срока Договора без согласия Арендодателя при условии его уведомления.

В указанных случаях ответственным по Договору перед Арендодателем остается Арендатор. На субарендаторов распространяется все права Арендатора Участка, предусмотренные настоящим Договором.

5.1.4. Уведомление о передаче Арендатором своих прав и обязанностей по Договору третьему лицу должно быть направлено Арендодателю в разумный срок после совершения соответствующей сделки с третьим лицом в письменной или иной форме, позволяющей Арендатору располагать сведениями о получении уведомления адресатом. Если такое уведомление Арендатором в разумный срок не направлено, Арендодатель вправе предъявить к нему требования о возмещении возникших в связи с этим убытков.

5.1.5. Рассчитывать самостоятельно размер ежегодной арендной платы по формуле, установленной пунктом 3.3. настоящего Договора.

Ошибочность расчета самостоятельно произведенного Арендатором не освобождает Арендатора от обязанности по уплате задолженности по арендной плате, от уплаты пеней и штрафов по настоящему Договору.

5.1.6. При заключении Договора, дополнительных соглашений к Договору в электронной форме, а также для целей государственной регистрации Договора и дополнительных соглашений к нему в электронном виде, использовать усиленную квалифицированную электронную подпись в соответствии с Федеральным законом от 6 апреля 2011 года № 63-ФЗ «Об электронной подписи» и действующим законодательством.

5.2. Арендатор обязан:

5.2.1. В течение 30 дней со дня получения настоящего Договора, подписанного Арендодателем в трех экземплярах, подписать полученные экземпляры настоящего Договора и представить их Арендодателю.

5.2.2. Принять у Арендодателя Участок по акту приема-передачи не позднее двух рабочих дней с момента заключения настоящего Договора.

5.2.3. При проведении строительных работ осуществлять регулярный (не реже одного раза в неделю) вывоз строительного мусора и твердых бытовых отходов со строительной площадки.

5.2.4. Осуществлять вывоз снега, собранного с территории строительной площадки, на специально оборудованные снегоприемные пункты.

5.2.5. Приступить к освоению Участка в течение трех лет с момента заключения Договора. Ввод в эксплуатацию объекта строительства должен быть завершен до истечения срока, указанного в пункте 2.1. настоящего Договора.

5.2.6. Использовать Участок в соответствии с целевым назначением способами, которые не должны наносить вред окружающей среде, в том числе земле как природному объекту. Недопустимо действия, приводящие к ухудшению экологической обстановки на Участке и прилегающих к нему территориях, недопускать загрязнение, захламление, деградацию и ухудшение плодородия почв, а также выполнять работы по благоустройству территории в соответствии с Правилами благоустройства, обеспечения чистоты и порядка на территории города Нижний Тагил.

5.2.7. При невозможности использования Участка по назначению без сноса или переноса зеленых насаждений, произрастающих на арендуемом Участке, получить разрешение на снос и (или) перенос зеленых насаждений в Администрации города в порядке, установленном Правилами благоустройства, обеспечения чистоты и порядка на территории города Нижний Тагил.

5.2.8. Выполнять в полном объеме все условия настоящего Договора и требования действующего федерального законодательства, законодательства Свердловской области, муниципальных правовых актов города Нижний Тагил предъявляемые к использованию земельного участка.

5.2.9. Перечислять в срок, в размере и на условиях, установленных настоящим Договором, арендную плату.

По истечении срока последнего платежа ежегодно обращаться к Арендодателю для составления акта сверки по уплате арендной платы.

5.2.10. Сверять ежегодно до внесения арендного платежа в текущем году реквизиты счета с реквизитами, размещенными на официальном сайте Администрации города Нижний Тагил www.нижнийтагил.рф, ввиду возможного ежегодного изменения реквизитов счета для перечисления арендных платежей.

5.2.11. Обеспечить Арендодателю беспрепятственный доступ на Участок по его требованию для осуществления контроля за использованием земель и контроля за выполнением Арендатором условий настоящего Договора.

5.2.12. Компенсировать Арендодателю в полном объеме убытки, причиненные невыполнением, ненадлежащим выполнением взятых на себя обязательств по настоящему Договору.

5.2.13. Соблюдать при использовании Участка требования градостроительных регламентов, строительных, экологических, санитарно-гигиенических, противопожарных и иных правил, нормативов.

5.2.14. Не осуществлять без соответствующей разрешительной документации на Участке работы, для проведения которых требуется решение (разрешение) соответствующих уполномоченных органов.

5.2.15. Не нарушать права других землепользователей и природопользователей.

5.2.16. Сохранять межевые, геодезические и другие специальные знаки, установленные на Участках в соответствии с действующим законодательством.

5.2.17. Письменно в десятидневный срок с момента наступления соответствующих обстоятельств уведомить Арендодателя об изменении своего почтового адреса.

5.2.18. В случае изменения уникальных характеристик объекта недвижимости или любых указанных в законе сведений об объекте недвижимости представить в орган, осуществляющий кадастровый учет и ведение государственного кадастра недвижимости, заявление о кадастровом учете и необходимые в соответствии с законом для осуществления такого учета документы.

5.2.19. При прекращении действия настоящего Договора в связи с досрочным расторжением или истечением срока Договора передать Арендодателю Участок по акту приема-передачи не позднее двух рабочих дней с момента наступления указанных обстоятельств.

5.3. Арендатор имеет иные права и несет иные обязанности, установленные законодательством Российской Федерации.

6. Ответственность Сторон

6.1. За нарушение условий настоящего Договора стороны несут ответственность, предусмотренную условиями Договора и законодательством Российской Федерации.

6.2. В случае невнесения Арендатором арендной платы в установленный настоящим Дого-

вором срок Арендатор выплачивает Арендодателю пени за каждый день просрочки в размере 0,1% от размера подлежащего перечислению платежа арендной платы.

6.3. В случае невыполнения, ненадлежащего выполнения Арендатором всех иных условий настоящего Договора (за исключением обязанностей по внесению арендной платы, государственной регистрации Договора и целевого использования Участка) Арендатор уплачивает Арендодателю штраф в размере 5% от суммы годовой арендной платы за каждый факт невыполнения, ненадлежащего выполнения условий настоящего Договора.

6.4. В случае нецелевого использования арендуемого Участка Арендатор уплачивает Арендодателю штраф в размере 1/3 суммы годовой арендной платы. Исполнение Арендатором обязательств по данному пункту Договора не лишает Арендодателя права предпринимать меры для расторжения Договора в установленном законом порядке.

6.5. Прекращение либо расторжение настоящего Договора не освобождает Арендатора от обязанности по уплате задолженности по арендной плате, от уплаты пеней и штрафов по настоящему Договору.

6.6. Ответственность Сторон за нарушение обязательств по Договору, вызванных действием обстоятельств непреодолимой силы, регулируется законодательством Российской Федерации и Свердловской области.

7. Изменение и расторжение настоящего договора

7.1. Изменение условий настоящего Договора без согласия его Арендатора и ограничение установленных Договором прав его Арендатора, если иное не установлено федеральным законодательством, не допускаются.

7.2. Договор может быть расторгнут по соглашению сторон в письменном виде или в судебном порядке по основаниям, предусмотренным действующим законодательством Российской Федерации.

7.3. Если иное не предусмотрено федеральным законодательством, досрочное расторжение настоящего Договора по требованию Арендодателя возможно только на основании решения суда при существенном нарушении Договора его Арендатором.

Невнесение Арендатором неоднократно (более двух раз) размера арендной платы в срок, установленный пунктом 3.1. настоящего Договора, является существенным нарушением условий Договора.

7.4. Все изменения к настоящему Договору (за исключением изменения арендной платы) в случаях, если внесение изменений допускается законодательством, действительны при условии, что они оформлены в письменном виде и подписаны сторонами по настоящему Договору в форме дополнительного соглашения, которое является неотъемлемой частью настоящего Договора.

7.5. Требование о расторжении настоящего Договора может быть заявлено стороной в суд только после получения отказа другой стороны на предложение расторгнуть Договор, либо неполучении ответа в десятидневный срок.

7.5.1. Требование считается доставленным и в тех случаях, если оно поступило по адресу Арендатора, указанному в Договоре, но по обстоятельствам, зависящим от Арендатора, не было ему вручено или он не ознакомился с ним.

7.6. При прекращении настоящего Договора (истечение срока аренды, досрочное расторжение по соглашению сторон или по решению суда) Арендатор передает, а Арендодатель принимает Участок. Прием-передача Участка производится в течение двух рабочих дней с момента прекращения действия Договора и подтверждается передаточным актом, подписываемым Сторонами в установленном законом порядке.

7.7. Арендатор не имеет преимущественного права на заключение на новый срок договора аренды Участка без проведения торгов если иное не предусмотрено действующим законодательством.

7.8. При расторжении настоящего Договора Арендодатель не возмещает Арендатору стоимость улучшений Участка, неотделимых без вреда для Участка.

7.9. При прекращении (досрочном расторжении) настоящего Договора по инициативе Арендатора уплаченная Арендатором сумма за первый расчетный год аренды Участка, установленная пунктом 3.1. Договора, не подлежит возвращению Арендатору.

7.10. По истечении срока, указанного в пункте 2.1. настоящего Договора, Договор прекращает свое действие.

8. Рассмотрение и регулирование споров

8.1. Все споры, возникающие по настоящему Договору, разрешаются в соответствии с действующим законодательством Российской Федерации, в суде по месту нахождения Участка.

9. Особые условия договора и заключительные положения

9.1. Настоящий Договор составлен в трех экземплярах, имеющих одинаковую юридическую силу.

Приложение: Акт приема-передачи земельного участка (Приложение № ____)

10. Реквизиты и подписи Сторон

Арендодатель: Администрация города Нижний Тагил
Адрес: 622034, город Нижний Тагил, ул. Пархоменко, 1а

Арендодатель:
М.П.

Арендатор:

ПРИЛОЖЕНИЕ № ____

к договору аренды земельного участка

№ ____ от ____ г.

АКТ

приема-передачи земельного участка

к договору аренды земельного участка № ____ от ____ г.

г. Нижний Тагил

« ____ » ____ 20 ____ г.

Администрация города Нижний Тагил, именуемая в дальнейшем «**Арендодатель**», в лице _____, действующего на основании _____, с одной стороны, и _____,

(фамилия, имя, отчество (при наличии) арендатора)

именуемый(ая) в дальнейшем «**Арендатор**», с другой стороны, составили настоящий акт о нижеследующем:

1. Арендодатель в соответствии с п. 4.3.1., 5.2.2. Договора № ____ от ____ г. передает, а Арендатор принимает с _____ г. (протокол о результатах аукциона _____ от _____) во временное платное пользование земельный участок площадью _____ кв. м, предоставленный для _____, находящийся по адресу: Свердловская область, г. Нижний Тагил, _____.

2. Претензий у Арендатора к Арендодателю по передаваемому земельному участку не имеется.

3. Настоящим актом каждая из сторон по договору подтверждает, что обязательство по приему-передаче земельного участка сторонами выполнено.

4. Настоящий акт приема-передачи составлен в трех экземплярах, имеющих одинаковую юридическую силу.

5. Подписи сторон:

Арендодатель:
М.П.

Арендатор:

АДМИНИСТРАЦИЯ ГОРОДА НИЖНИЙ ТАГИЛ

ПОСТАНОВЛЕНИЕ

ОТ 25.12.2017 № 3179-ПА

Об утверждении Перечня мест дислокации объектов системы видеонаблюдения, находящихся в оперативном управлении муниципального бюджетного учреждения «Сигнал-3»

В целях повышения условий безопасности, эффективного и рационального использования муниципального имущества, в соответствии с Гражданским кодексом Российской Федерации, Положением о порядке управления и распоряжения имуществом, находящимся в собственности города Нижний Тагил, утвержденным Решением Нижнетагильской городской Думы от 19.11.2015 № 39 (в редакции Решений Нижнетагильской городской Думы от 26.05.2016 № 32, от 30.06.2016 № 44, от 27.10.2016 № 54), руководствуясь Уставом города Нижний Тагил,

ПОСТАНОВЛЯЮ:

1. Утвердить Перечень мест дислокации объектов системы видеонаблюдения, находящихся в оперативном управлении муниципального бюджетного учреждения «Сигнал-3» (далее – Перечень) (Приложение).

2. Муниципальному бюджетному учреждению «Сигнал-3» обеспечить размещение оборудования видеонаблюдения в соответствии с Перечнем.

3. Опубликовать данное постановление в газете «Тагильский рабочий» и разместить на официальном сайте города Нижний Тагил.

4. Контроль за выполнением настоящего постановления возложить на заместителя Главы Администрации города Нижний Тагил по городскому хозяйству и строительству В. М. Кулика.

С. К. НОСОВ,
Глава города.

ПРИЛОЖЕНИЕ**УТВЕРЖДЕН**

постановлением Администрации города от 25.12.2017 № 3179-ПА

ПЕРЕЧЕНЬ

мест дислокации объектов системы видеонаблюдения, находящихся в оперативном управлении муниципального бюджетного учреждения «Сигнал-3»

№ п/п	Наименование имущества	Место расположения	Количество объектов (шт.)
1	Центр мониторинга видеонаблюдения	город Нижний Тагил, улица Пархоменко, 1а	1
2	Центр мониторинга видеонаблюдения уровня ведомства для пользователя МВД	город Нижний Тагил, улица Островского, 7	1
3	Устройство системы видеонаблюдения, системы хранения данных	город Нижний Тагил, улица Островского, 7	1
4	Система видеонаблюдения на объекте	город Нижний Тагил, квадрат улиц: проспект Ленина, улица Пархоменко, улица Первомайская, улица Горошниковая	1
5	Система видеонаблюдения на объекте	город Нижний Тагил, парк имени Бондина	1
6	Система видеонаблюдения на объекте	город Нижний Тагил, улица Красногвардейская, 5а, Демидовская дача	1
7	Система видеонаблюдения на объекте	город Нижний Тагил, площадь Славы	1

8	Система видеонаблюдения на объекте	город Нижний Тагил, улица Газетная, 83а, Горно-металлургическая школа	1
9	Устройство системы видеонаблюдения в здании горно-металлургической СОШ	город Нижний Тагил, улица Газетная, 83а	1
10	Система видеонаблюдения на объекте	город Нижний Тагил, улица Новострой, 11, Школа № 45	1
11	Устройство системы видеонаблюдения в здании МОУ СОШ № 45	город Нижний Тагил, улица Новострой, 11	1
12	Система видеонаблюдения на объекте	город Нижний Тагил, улица 9 января, 3, Детский сад № 85	1
13	Устройство системы видеонаблюдения в здании МБДОУ Детский сад № 85 комбинированного вида	город Нижний Тагил, улица 9 Января, 3	1
14	Система видеонаблюдения на объекте	город Нижний Тагил, улица Щорса, 20а, Детский сад № 182	1
15	Устройство системы видеонаблюдения в здании МБОУ Детский сад № 182	город Нижний Тагил, улица Щорса, 20а	1
16	Система видеонаблюдения МБУ «Сигнал-3»	город Нижний Тагил, улица Карла Маркса, 63	1
17	Система видеонаблюдения, центр образования № 1	город Нижний Тагил, улица Карла Либкнехта, 30	1
18	Система видеонаблюдения, школа № 40	город Нижний Тагил, Октябрьский проспект, 16	1
19	Система видеонаблюдения, школа № 6	город Нижний Тагил, улица Октябрьской революции, 2	1
20	Система видеонаблюдения, школа № 64	город Нижний Тагил, проспект Мира, 9	1
21	Система видеонаблюдения, школа № 69	город Нижний Тагил, Октябрьский проспект, 16А	1
22	Система видеонаблюдения, школа № 90	город Нижний Тагил, Черноисточинское шоссе, 60	1
23	Система видеонаблюдения, улица Фрунзе, улица Серова	город Нижний Тагил, улица Газетная, 9, улица Фрунзе, 13	1
24	Система видеонаблюдения на объекте	город Нижний Тагил, Уральский проспект, 65, ФОК «Президентский»	1
25	Пост видеонаблюдения	город Нижний Тагил, улица Metallургов, 16	1
26	Пост видеонаблюдения	город Нижний Тагил, улица Перова, 133	1
27	Устройство системы видеонаблюдения, программное обеспечение и серверное оборудование	город Нижний Тагил, улица Островского, 7, улица Новострой, 11, улица 9 Января, 3, улица Газетная, 83а, улица Щорса, 20а	1



Извещение о согласовании местоположения границ земельного участка

Кадастровым инженером Кузнецовой М. М. (идентификационный номер квалификационного аттестата 66-11-366), 622001, г. Нижний Тагил, ул. Уральская, 2, офис 14, тел.: 8-912-620-14-73) земельного участка с кадастровым номером 66:56:0113002:15, расположенного по адресу: Свердловская область, город Нижний Тагил, улица Большая Кооперативная, дом 29.

Площадь земельного участка: 1287 кв. м.

Смежный земельный участок: Свердловская область, город Нижний Тагил, улица Большая Кооперативная, дом 27 (кадастровый номер земельного участка 66:56:0113002:24).

Заказчик кадастровых работ: Кадук Татьяна Леонидовна (Свердловская область, город Нижний Тагил, улица Ломоносова, дом 52 кв. 12, тел. 8-922-185-85-26).

Собрание заинтересованных лиц по поводу согласования местоположения границ состоится 29.01.2018 г., в 15.30, по адресу: г. Нижний Тагил, ул. Уральская, 2, офис 14.

С проектами межевых планов можно ознакомиться в течение тридцати дней с момента выхода объявления по адресу: г. Нижний Тагил, ул. Уральская, 2, офис 14.

Требования по согласованию местоположения границ с установлением таких границ на местности и/или обоснованные возражения после ознакомления с проектами межевых планов необходимо направлять в течение пятнадцати дней с даты опубликования настоящего извещения по адресу: 622001, г. Нижний Тагил, ул. Уральская, 2, офис 14.

При проведении согласования местоположения границ при себе необходимо иметь документ, удостоверяющий личность, а также документы, подтверждающие права заинтересованных лиц на соответствующие земельные участки.

Реклама

УЧРЕДИТЕЛИ:

Администрация города Нижний Тагил, 622034, Свердловская область, г. Нижний Тагил, ул. Пархоменко, 1а;

МАУ «Нижнетагильская информационная компания «Тагил-пресс» (пр. Ленина, 11)

Газета зарегистрирована управлением Федеральной службы по надзору за соблюдением законодательства в сфере массовых коммуникаций и охране культурного наследия по УРФО Регистр. свидетельство ПИ № ФС11-1302

ИЗДАТЕЛЬ:

МАУ «Нижнетагильская информационная компания «Тагил-пресс», 622001, г. Нижний Тагил, пр. Ленина, 11.

ДИРЕКТОР – ГЛАВНЫЙ РЕДАКТОР
Сергей Леонардович ЛОШКИН
(тел. (3435) 41-49-85)

ОТВЕТСТВЕННЫЙ РЕДАКТОР
Владимир Олегович ТРОШИН
(тел. (3435) 23-00-34)

АДРЕС РЕДАКЦИИ:
622001, г. Нижний Тагил, пр. Ленина, 11.

Выходит по средам, четвергам и пятницам. Номер набран и сверстан в компьютерном центре МАУ «Нижнетагильская информационная компания «Тагил-пресс».

Отпечатан в ООО «Типография Нижнетагильская». Адрес: 622001, Свердловская область, г. Нижний Тагил, ул. Газетная, 81. 3. 3915. Т. 56. Объем 14 п. л. Цена свободная. Время подписания в печать по графику – 19.30, фактически – 22.45.

■ Использование материалов, опубликованных в газете, только по согласованию с редакцией. Ссылка на газету обязательна.

■ Ответственность за публикуемые объявления несут рекламодатели.

■ Рекламуемые товары и услуги подлежат обязательной сертификации и лицензированию.

■ Материалы со словом «Реклама» публикуются на коммерческой основе (на правах рекламы).

Подписной индекс 2109

