

АДМИНИСТРАЦИЯ ГОРОДА НИЖНИЙ ТАГИЛ
ПОСТАНОВЛЕНИЕ
ОТ 25.09.2018 №2417-ПА

О повышении оплаты труда работников муниципальных учреждений, находящихся в ведении и ведомственном подчинении Администрации города Нижний Тагил, в 2018 году

Во исполнение постановления Администрации города Нижний Тагил от 06.09.2017 №2161-ПА «О повышении оплаты труда работникам муниципальных учреждений города Нижний Тагил», руководствуясь Уставом города Нижний Тагил, **ПОСТАНОВЛЯЮ:**

1. Руководителям муниципальных казенных, бюджетных и автономных учреждений, находящихся в ведении и ведомственном подчинении Администрации города Нижний Тагил:

1) повысить оплату труда работников данных учреждений с 1 октября 2018 года на 4 процента путем индексации окладов (должностных окладов), ставок заработной платы;

2) провести необходимые организационно-распорядительные мероприятия.
3. Опубликовать данное постановление в газете «Тагильский рабочий» и разместить на официальном сайте города Нижний Тагил.
4. Контроль за выполнением настоящего постановления возложить на заместителя Главы Администрации города по финансово-экономической политике А. В. Бурдилова.

Временно исполняющий полномочия Главы города, первый заместитель Главы Администрации города В. Ю. ПИНАЕВ

АДМИНИСТРАЦИЯ ГОРОДА НИЖНИЙ ТАГИЛ
ПОСТАНОВЛЕНИЕ
ОТ 25.09.2018 №2418-ПА

Об утверждении Регламента осуществления мониторинга состояния политических, социально-экономических и иных процессов, оказывающих влияние на ситуацию в области противодействия терроризму на территории города Нижний Тагил

В целях совершенствования организации по противодействию терроризму на территории города Нижний Тагил, в соответствии с Федеральными законами от 6 октября 2003 года № 131-ФЗ «Об общих принципах организации местного самоуправления в Российской Федерации», от 6 марта 2006 года № 35-ФЗ «О противодействии терроризму», решением антитеррористической комиссии антитеррористической комиссии в Свердловской области от 3 июля 2017 года, руководствуясь Уставом города Нижний Тагил,

ПОСТАНОВЛЯЮ:

1. Утвердить:

1) Регламент осуществления мониторинга состояния политических, социально-экономических и иных процессов, оказывающих влияние на ситуацию в области противодействия терроризму на территории города Нижний Тагил (Приложение № 1).

2) Перечень субъектов информирования мониторинга состояния политических, социально-экономических и иных процессов, оказывающих влияние на ситуацию в области противодействия терроризму на территории города Нижний Тагил (Приложение № 2).

2. Опубликовать настоящее постановление в газете «Тагильский рабочий» и разместить на официальном сайте города Нижний Тагил.

3. Контроль за выполнением настоящего постановления возложить на начальника отдела по взаимодействию с административными органами Администрации города Нижний Тагил О.В. Сараева.

Временно исполняющий полномочия
Главы города,
первый заместитель Главы
Администрации города В. Ю. ПИНАЕВ

ПРИЛОЖЕНИЕ №1

УТВЕРЖДЕН
постановлением
Администрации города
от 25.09.2018 №2418-ПА

Регламент

**осуществления мониторинга
состояния политических,
социально-экономических и
иных процессов, оказывающих
влияние на ситуацию в
области противодействия
терроризму на территории
города Нижний Тагил**

Глава 1. Общие положения

1. Настоящий Регламент устанавли-

вает цели, задачи и организацию проведения мониторинга ситуации в сфере противодействия терроризму на территории города Нижний Тагил.

2. Мониторинг состояния общественно-политических, социально-экономических и иных процессов, происходящих на территории города Нижний Тагил, оказывающих влияние на ситуацию в области противодействия терроризму (далее - мониторинг), представляет собой систему мероприятий по сбору, изучению, анализу и оценке информации о состоянии общественно-политических, социально-экономических и иных процессов, происходящих на территории города Нижний Тагил, используемую в дальнейшем для выявления причин, условий и факторов, оказывающих дестабилизирующее влияние на обстановку в городе Нижний Тагил и способствующих возникновению и развитию проявлений терроризма.

3. Мониторинг проводится территориальными органами федеральных органов исполнительной власти, исполнительными органами государственной власти Свердловской области, органами местного самоуправления, негосударственными организациями и объединениями, а также гражданами, оказывающими содействие органам государственной власти, органам местного самоуправления в осуществлении антитеррористических мероприятий, с целью своевременного принятия упреждающих мер по противодействию возможным угрозам проявления терроризма и подготовки предложений антитеррористической комиссией в городе Нижний Тагил (далее - АТК в городе Нижний Тагил), в Национальный антитеррористический комитет (далее - НАК) по формированию государственной политики, совершенствованию нормативно-правового регулирования в области профилактики терроризма, минимизации и (или) ликвидации его проявлений.

Глава 2. Задачи мониторинга

4. Задачами мониторинга является подготовка достоверной и полной информации с целью:

1) выявления причин и условий, способствующих возникновению и распространению на территории города Нижний Тагил идеологии терроризма, и своевременной разработки АТК в городе Нижний Тагил мероприятий по их устранению;
2) разработки и принятия мер по устранению предпосылок для возникновения конфликтов, способствующих совершению террористических актов и формированию социальной базы терроризма;
3) оценки состояния антитеррористической

защищенности объектов, расположенных на территории города Нижний Тагил, и выработка мер по ее укреплению.

5. В ходе мониторинга для эффективного решения поставленных задач в соответствии с рекомендациями НАК, АТК в городе Нижний Тагил осуществляется сбор информации по следующим вопросам:

1) состояние социально-экономической обстановки в городе Нижний Тагил, в том числе уровень доходов населения, безработицы, задержки выплаты заработной платы. Влияние социально-экономических процессов на обстановку в сфере противодействия терроризму;

2) оценка отношения населения к органам государственной власти, степень его протестной активности, включая количество протестных акций, в том числе политической направленности, и их участников. Влияние политического и протестного потенциала населения на террористическую активность;

3) состояние межнациональных и межконфессиональных отношений; наличие конфликтов, фактов пропаганды национальной, расовой и религиозной розни; причины и организаторы; деструктивная деятельность религиозных групп и организаций, степень их вовлеченности в террористическую деятельность;

4) противоречия во взаимоотношениях исполнительных органов государственной власти Свердловской области и Администрации города Нижний Тагил, оказывающие дестабилизирующее воздействие на социально-экономическую и общественно-политическую обстановку в городе Нижний Тагил, а также негативно влияющие на функционирование общегосударственной системы противодействия терроризму;

5) динамика численности населения города Нижний Тагил за счет внутренней и внешней миграции; основные группы мигрантов, их численность в процентном соотношении к постоянно проживающему населению; влияние миграционных процессов на обстановку в сфере противодействия терроризму;

6) количество потенциальных объектов террористических посягательств и мест массового пребывания людей на территории города Нижний Тагил, состояние их антитеррористической защищенности; результаты проверок, выявленные недостатки, принятые меры по их устранению;

7) проблемные вопросы правоприменительной практики в сфере противодействия терроризму и его идеологии;

8) перечень и результаты реализации государственных программ, региональных подпрограмм, федеральных, региональных

и муниципальных планов, включающих мероприятия по профилактике терроризма, а также по минимизации и (или) ликвидации последствий его проявлений;

9) основные результаты информационного взаимодействия территориальных федеральных органов исполнительной власти и Администрации города Нижний Тагил в сфере противодействия терроризму; существующие проблемы и недостатки в указанной сфере, принятые меры по их устранению;

10) проблемные вопросы организации и проведения на территории города Нижний Тагил территориальными органами федеральных органов исполнительной власти и Администрацией города мероприятий в сфере противодействия идеологии терроризма (конференции, круглые столы, семинары, митинги), в том числе с привлечением представителей научных кругов, деятелей культуры и гражданского общества;

11) результаты адресной профилактической работы с категориями населения, наиболее подверженными влиянию идеологии терроризма или подпадавшими под ее влияние, количество и виды проведенных профилактических мероприятий, число принявших в них участие лиц, а также лиц, решивших прекратить террористическую деятельность; результаты работы по склонению к отказу от противоправной (террористической) деятельности, а также по оказанию помощи данным лицам в трудоустройстве, решении социально-бытовых и иных вопросов;

12) количество публикаций в местных печатных и электронных средствах массовой информации, в том числе негативного характера, об антитеррористической деятельности в городе Нижний Тагил; основные темы, оценка обоснованности критических публикаций, принятые меры;

13) количество сотрудников территориальных органов федеральных органов исполнительной власти и Администрации города Нижний Тагил, участвующих на постоянной основе в мероприятиях по профилактике терроризма, в том числе прошедших обучение на соответствующих профильных курсах повышения квалификации;

14) вовлеченность населения города Нижний Тагил в террористическую деятельность, в том числе количество выехавших из России для участия в боевых действиях на стороне международных террористических организаций; принимаемые меры по недопущению участия жителей города Нижний Тагил в деятельности международных

террористических организаций;

15) число граждан, прошедших обучение в зарубежных религиозных учебных организациях; оценка эффективности мероприятий по их адаптации к деятельности в Российской Федерации.

Глава 3. Принципы деятельности по организации и проведению мониторинга

6. Система мониторинга базируется на следующих принципах:

1) объективность - достоверность данных мониторинга, беспристрастность и обоснованность выводов по результатам мониторинга;

2) системность - ведение мониторинга в различных сферах жизнедеятельности на постоянной основе, периодичность сопоставления полученных результатов для выявления тенденций развития наблюдаемых процессов; регулярность контроля за устранением выявленных причин, условий и факторов, способствующих проявлениям терроризма;

3) комплексность - максимальный охват объектов мониторинга; скоординированность деятельности субъектов мониторинга; сочетание сбалансированных, взаимосвязанных, научно обоснованных мер социально-экономического, информационно-пропагандистского, воспитательного, правового, организационного, технического и иного характера по устранению причин, условий и факторов, оказывающих дестабилизирующее влияние на обстановку в городе Нижний Тагил и способствующих проявлениям терроризма;

4) своевременность - оперативность выявления причин, условий и факторов, оказывающих негативное влияние на ситуацию в области противодействия терроризму; выработка предупредительно-профилактических мер по их устранению; предоставление данных мониторинга в установленные сроки;

5) законность - строгое и полное осуществление в процессе мониторинга правового законодательства, безусловное и последовательное соблюдение прав человека.

Глава 4. Организационная структура мониторинга

7. Объектами мониторинга являются общественно-политические, социально-экономические процессы, происходящие на территории города Нижний Тагил, оказывающие влияние на ситуацию в сфере противодействия терроризму.

8. Субъектами мониторинга являются органы Администрации города Нижний Тагил, территориальные органы федеральных органов исполнительной власти, организации города Нижний Тагил, в компетенцию которых входит проведение мероприятий по противодействию терроризму, негосударственные организации, объединения, осуществление антитеррористических мероприятий.

9. Сбор и представление информации в аппарат антитеррористической комиссии в Свердловской области осуществляет секретарь АТК в городе Нижний Тагил.

Глава 5. Организация проведения мониторинга

10. Материалы в АТК в городе Нижний Тагил предоставляются субъектами мониторинга и субъектами информирования в процессе проведения мониторинга на основании запросов АТК в городе Нижний Тагил с указанием статистических сведений и изложением информационных материалов, раскрывающих вопросы мониторинга, по формам, разрабатываемым аппаратом антитеррористической комиссии в Свердловской области.

11. Представляемые информационно - аналитические материалы должны содержать:

1) анализ складывающейся обстановки на территории города Нижний Тагил, прогноз ее развития с учетом ситуации в области противодействия терроризму, а также краткую характеристику состояния преступности в данной сфере;

2) перечень принятых в указанный период нормативных правовых актов антитеррористической направленности;

3) сведения о принятых и реализуемых в отчетном периоде в городе Нижний Тагил мероприятиях целевых программ по противодействию (профилактике) терроризма с указанием:

- объема запланированных финансовых средств для реализации программных мероприятий и источников финансирования;

- перечня реализуемых мероприятий и фактического объема выделенных финансовых средств;

- результатов реализации программных мероприятий;

4) сведения о реализации мероприятий по укреплению антитеррористической защищенности потенциальных объектов диверсионно-террористических устремлений (критически важных объектов, потенциально опасных

объектов, объектов жизнеобеспечения и мест с массовым пребыванием людей, с указанием:

- общего количества объектов каждой категории;

- количества паспортизированных критически важных объектов и потенциально опасных объектов;

- количества паспортизированных мест с массовым пребыванием людей;

- количества проведенных проверок и обследований состояния антитеррористической защищенности и выявленных недостатков;

- принятых контрольными и надзорными органами мер реагирования, вынесенных предписаний, представлений, актов привлечения к административной ответственности должностных лиц;

- мероприятий по устранению вскрытых недостатков;

5) мероприятия по координации деятельности АТК в городе Нижний Тагил, в том числе:

- о проведенных заседаниях АТК в городе Нижний Тагил;

6) сведения о ходе реализации решений НАК, поручений аппарата НАК;

7) информацию о ходе реализации решений АТК, положительном опыте и существующих проблемах;

8) сведения о деятельности рабочих групп, созданных при АТК в городе Нижний Тагил;

9) информацию о мероприятиях, проведенных во взаимодействии с оперативной группой в городе Нижний Тагил;

10) предложения по совершенствованию антитеррористической деятельности, в том числе требующие рассмотрения в аппарате НАК;

11. Информационно-аналитические материалы содержащие результаты научных исследований и социологических опросов, в ходе которых выявлены негативные факторы, оказывающие дестабилизирующее воздействие на ситуацию в сфере противодействия терроризму: диаграммы, схемы, таблицы и иные иллюстрационные материалы (при наличии).

12. Гриф секретности информации определяется исполнителем.

13. Документы, содержащие конфиденциальные сведения, направляются в АТК в городе Нижний Тагил с соблюдением установленного порядка представления данной информации.

14. Субъекты информирования направляют информацию в АТК в городе Нижний Тагил в установленные сроки.

15. Сроки представления информации субъектами мониторинга и субъектами информирования в АТК в городе Нижний Тагил:

1) информация за первое полугодие должна быть представлена не позднее 10 июля;

2) информация к итоговому заседанию НАК - не позднее 1 ноября (статистические сведения представляются за период с 1 января по 1 ноября отчетного года);

3) информация за год - не позднее 10 января.

ПРИЛОЖЕНИЕ №2

УТВЕРЖДЕН

постановлением

Администрации города от 25.09.2018 №2418-ПА

Перечень

субъектов информирования Антитеррористической комиссии в городе Нижний Тагил в процессе мониторинга

1) Органы Администрации города Нижний Тагил:

- управление образования;
- Управление культуры;
- Управление по развитию физической культуры, спорта, и молодежной политики;
- управление социальных программ и семейной политики;
- экономическое управление;
- отдел по взаимодействию с общественными, религиозными организациями и развитию гражданских инициатив;
- отдел по работе со СМИ и информационно-аналитической работе.

2) Межмуниципальное управление МВД России «Нижнетагильское» (по согласованию);

3) Государственное казенное учреждение службы занятости населения Свердловской области «Нижнетагильский центр занятости» (по согласованию);

4) Межрайонная инспекция Федеральной налоговой службы №16 по Свердловской области (по согласованию).

УТВЕРЖДЕНО

Постановлением

Администрации города от 25.09.2018 №2420-ПА

от 25.09.2018 №2420-ПА

«О конкурсе на право организации и проведения ярмарок на территории города Нижний Тагил в 2019 году»

Извещение

о проведении конкурса на право организации и проведения ярмарок на территории города Нижний Тагил в 2019 году

Раздел 1. Общие положения

1. Конкурс на право организации и проведения ярмарок на территории города Нижний Тагил в 2019 году (далее - конкурс) является открытым по составу участников, способу подачи предложений и проводится с целью определения организаторов ярмарок на территории города Нижний Тагил в 2019 году.

2. Организатор конкурса - Администрация города Нижний Тагил (далее - организатор конкурса).

3. Сведения о предмете конкурса приведены в Приложении № 1 к настоящему извещению.

4. Схемы выделенных земельных участков для проведения ярмарок с указанием координаты характерных точек приведены в Приложении № 4 к настоящему извещению.

5. Проведение конкурса осуществляется составом комиссии (далее - комиссия) в сроки, указанные в Разделе 2. Состав комиссии утверждается постановлением Администрации города Нижний Тагил.

6. Критерии оценки заявок на участие в конкурсе (оценочная таблица) приведены в Приложении № 3 к настоящему извещению.

7. В конкурсе могут принять участие юридические лица или индивидуальные предприниматели, имеющие право осуществлять деятельность по организации ярмарок.

8. Организатор конкурса вправе отказаться от проведения конкурса не позднее, чем за 3 дня до проведения конкурса.

Раздел 2. Порядок приема заявок

9. Заявки на участие в конкурсе принимаются в отделе по развитию потребительского рынка и услуг управления промышленной политики и развития предпринимательства Администрации города Нижний Тагил по адресу: 622034, Свердловская область, город Нижний Тагил, улица Пархоменко, 1а, кабинет 353, с 09.00 до 12.00 часов и с 13.30 до 17.00 часов - с понедельника по четверг, с 13.30 до 16.00 часов - в пятницу, суббота и воскресенье - выходной.

10. Дата начала приема заявок - 8 октября 2018 года.

Дата окончания приема заявок - 8 ноября 2018 года.

11. Контактное лицо: Ильиных Кристина Маратовна, главный специалист отдела по развитию потребительского рынка и услуг управления промышленной политики и развития предпринимательства Администрации города. Контактный телефон: (3435) 42-16-49. E-mail: urpru15@ntagil.org

12. В состав заявки на участие в конкурсе входит:

1) заявление по форме согласно Приложению № 2 к настоящему извещению;

2) копия листа записи Единого государственного реестра юридических лиц или листа записи Единого государственного реестра индивидуальных предпринимателей;

3) копия идентификационного номера налогоплательщика и данные документа о постановке юридического лица или индивидуального предпринимателя на учет в налоговом органе по месту нахождения юридического лица или индивидуального предпринимателя;

4) копия учредительных документов заявителя (для юридических лиц);

5) проект Плана мероприятий по организации и проведению ярмарки, продаже товаров (выполнению работ, оказанию услуг);

6) предложения об условиях организации и проведения ярмарок, которые являются критериями оценок заявок на участие в конкурсе, и подтверждающие данные предложения документы.

13. При формировании плана мероприятий по организации ярмарки, на которой осуществляется продажа сельскохозяйственной продукции, в проекте плана мероприятий по организации и проведению ярмарки должны быть предусмотрены:

1) места для продажи сельскохозяйственной продукции, не прошедшей промышленную переработку;

2) места для продажи сельскохозяйственной продукции с использованием специализированных или специально оборудованных для торговли транспортных средств, а также мобильного оборудования.

14. Документы в составе заявки должны быть пронумерованы, прошнурованы и вложены в конверт. Конверт с заявкой должен быть запечатан. На конверте должен быть указан номер лота. На конверте указано полное наименование организации или фамилия, имя, отчество индивидуального предпринимателя и адрес местонахождения (место жительства).

15. Юридическое лицо (индивидуальный предприниматель) несет ответственность, предусмотренную действующим законодательством Российской Федерации за представленные в заявке недостоверные сведения.

16. При получении конверта с заявкой секретарь Комиссии:

1) регистрирует заявку в журнале регистрации заявок на участие в конкурсе;

2) ставит на конверте дату и время его получения, порядковый номер, присвоенный при регистрации;

3) выдает лицу, представившему конверт с заявкой, расписку в получении заявки.

17. Если от имени заявителя заявку подает уполномоченное лицо, до регистрации конверта предъявляется документ, подтверждающий полномочия лица на осуществление действий от имени юридического лица (индивидуального предпринимателя).

18. Заявитель, подавший заявку на участие в конкурсе, вправе отозвать ее в любое время до момента вскрытия конвертов, направив об этом письменное сообщение организатору конкурса.

Раздел 3. Разъяснение порядка проведения конкурса

19. Заявитель вправе обратиться за разъяснением положений конкурсной документации устно либо с письменным запросом по адресу: 622034, Свердловская область, город Нижний Тагил, улица Пархоменко, 1а, кабинет 353, с 09.00 до 12.00 часов и с 13.30 до 17.00 часов - с понедельника по четверг, с 13.30 до 16.00 часов - в пятницу, суббота и воскресенье - выходной, по телефону: (3435) 42-16-49 - Ильиных Кристина Маратовна.

20. В случае устного обращения разъяснение дается незамедлительно в устном порядке.

21. В случае если заявитель обратился с письменным за

просом, организатор конкурса в течение трех рабочих дней с даты поступления запроса направляет ему в письменной форме разъяснения положений конкурсной документации, если указанный запрос поступил не позднее, чем за пять дней до даты окончания срока подачи заявок на участие в конкурсе.

Раздел 4. Условия допуска к участию в конкурсе

22. Заявитель не допускается конкурсной комиссией к участию в конкурсе в случаях:

1) непредставления документов, определенных в пункте 12 настоящего извещения, либо наличия в таких документах недостоверных сведений;

2) несоответствия заявки на участие в конкурсе требованиям, указанным в настоящем извещении;

3) наличия решения о ликвидации заявителя - юридического лица или наличие решения арбитражного суда о признании заявителя - юридического лица, индивидуального предпринимателя банкротом и об открытии конкурсного производства;

4) наличия вступившего в законную силу решения о приостановлении деятельности заявителя в порядке, предусмотренном Кодексом Российской Федерации об административных правонарушениях, на день рассмотрения заявки на участие в конкурсе.

23. В случае установления факта недостоверности сведений, содержащихся в документах, представленных заявителем или участником конкурса в соответствии с пунктом 11 настоящего извещения, конкурсная комиссия обязана отстранить такого заявителя или участника конкурса от участия в конкурсе на любом этапе его проведения.

Раздел 5. Порядок вскрытия заявок на участие в конкурсе

24. Вскрытие конвертов осуществляется комиссией 14 ноября 2018 года в 14.00 часов по адресу: город Нижний Тагил, улица Пархоменко, 1а, кабинет 207.

25. При вскрытии конвертов могут присутствовать руководитель юридического лица, индивидуальный предприниматель и (или) лица, уполномоченные ими.

26. Руководитель юридического лица, индивидуальный предприниматель и (или) лица, уполномоченные ими, должны иметь при себе документ, удостоверяющий личность, и документ, подтверждающий полномочия на участие в конкурсе.

27. Конверты с заявками, поданные после окончания срока

на подачу заявок, не вскрываются и возвращаются заявителю.

28. При вскрытии конвертов комиссия проверяет заявки на наличие условий, указанных в разделе 4 настоящего извещения, и принимает решение о допуске (либо не допуске) заявителя к участию в конкурсе.

29. Конкурс считается правомочным, если на нем присутствует 50% от общего числа членов комиссии. Решение принимается простым большинством голосов членов комиссии, принявших участие в заседании конкурсной комиссии.

Раздел 6. Порядок рассмотрения, оценки и сопоставления заявок на участие в конкурсе

30. Юридические лица (индивидуальные предприниматели), которые соответствуют требованиям к участнику конкурса, установленные настоящим извещением, и заявки, которых соответствуют требованиям, указанным в настоящем извещении, допускаются к участию в конкурсе.

31. Комиссия отклоняет заявку на участие в конкурсе, если участник конкурса, подавший ее, не соответствует требованиям, указанным в настоящем извещении, или такая заявка признана не соответствующей требованиям, указанным в настоящем извещении.

32. Процедура вскрытия конвертов и решение о признании заявителя участником конкурса фиксируются в протоколе вскрытия конвертов, который подписывается всеми присутствующими на заседании членами Комиссии.

33. Оценка заявок осуществляется в день вскрытия конвертов по адресу: город Нижний Тагил, улица Пархоменко, 1 а, кабинет 207.

34. Комиссия оценивает заявки по критериям, указанным в Приложении №2 к настоящему извещению в отсутствие участников конкурса.

35. По каждому критерию оценки каждым членом Комиссии выставляется количество баллов в пределах, предусмотренных по данному критерию, исходя из представленных участниками конкурса документов.

36. Итоговое количество баллов определяется путем суммирования баллов, выставленных каждым участвующим в заседании членом Комиссии.

37. Участникам конкурса присваиваются номера в зависимости от набранного ими итогового количества баллов. Участнику конкурса, набравшему наибольшее итоговое количество

баллов, присваивается номер «1». Остальным участникам конкурса присваиваются последующие номера в зависимости от итогового количества набранных баллов.

38. Участник конкурса, которому присвоен номер «1», признается победителем конкурса и приобретает право заключить договор на организацию и проведение ярмарок (в соответствии с лотом) (далее - договор).

39. В случае получения участниками конкурса одинакового итогового количества баллов победителем считается участник конкурса, который раньше представил заявку.

40. В случае если на участие в конкурсе не подана ни одна заявка, конкурс признается не состоявшимся и объявляется вновь.

41. В случае если на участие в конкурсе подана одна заявка, конкурс признается несостоявшимся, договор заключается с единственным участником, при условии, что участник конкурса и его заявка соответствуют требованиям, установленным настоящим извещением.

42. По результатам оценки заявок участников конкурса Комиссия составляет протокол рассмотрения и оценки заявок.

43. В протоколе рассмотрения и оценки заявок указываются итоговое количество баллов, набранных каждым участником конкурса, и номера, присвоенные участникам конкурса в зависимости от итогового количества набранных баллов.

44. К указанному протоколу прилагаются заполненные оценочные таблицы по каждому участнику конкурса всех участвующих в заседании членов Комиссии.

45. Протокол рассмотрения и оценки заявок подписывается всеми присутствующими на заседании членами Комиссии в день оценки заявок. К протоколу может быть приложено особое мотивированное мнение членов Комиссии (при наличии).

Раздел 7. Заключение договора по результатам проведения конкурса

46. В течение пяти рабочих дней после подведения итогов конкурса комиссия направляет (вручает) победителю конкурса копию протокола рассмотрения и оценки заявок и проект договора на организацию и проведение ярмарки по форме согласно Приложению № 3 к настоящему извещению.

47. В случае отказа победителя конкурса от подписания проекта договора в десятидневный срок с момента вручения, предложение заключить договор направляется участнику конкурса с последующим номером.

к извещению о проведении конкурса на право организации и проведения ярмарок на территории города Нижний Тагил в 2019 году

Тематика ярмарок	Предельные сроки (период) проведения ярмарок	Место размещения ярмарки	Тип ярмарки	Количество мест для продажи товаров (выполнения работ, оказания услуг) на ярмарке	Режим работы				
ЛОТ № 1									
Универсальная ярмарка	Однодневная ярмарка	площадка у КДК «Современник»	Регулярная однодневная	70 мест	10.00-18.00				
Универсальная ярмарка	18.01								
Универсальная ярмарка	15.02								
Универсальная ярмарка	22.03								
Специализированная сельскохозяйственная ярмарка	19.04								
Специализированная сельскохозяйственная ярмарка	17.05								
Универсальная ярмарка	07.06								
Универсальная ярмарка	12.07								
Специализированная сельскохозяйственная ярмарка	02.08								
Специализированная сельскохозяйственная ярмарка	23.08								
Универсальная ярмарка	20.09								
Универсальная ярмарка	18.10								
Универсальная ярмарка	08.11								
Универсальная ярмарка	22.11								
Универсальная ярмарка	01.02	площадка у ДК «Юбилейный»	Регулярная однодневная	70 мест	10.00-18.00				
Универсальная ярмарка	01.03								
Универсальная ярмарка	05.04								
Специализированная сельскохозяйственная ярмарка	03.05								
Специализированная сельскохозяйственная ярмарка	14.06								
Универсальная ярмарка	28.06								
Универсальная ярмарка	19.07								
Универсальная ярмарка	09.08								
Специализированная сельскохозяйственная ярмарка	13.09								
Специализированная сельскохозяйственная ярмарка	04.10								
Универсальная ярмарка	25.10								
Универсальная ярмарка	06.12								
Универсальная ярмарка	25.01								
Универсальная ярмарка	22.02								
Универсальная ярмарка	15.03	площадка по Ленинградскому проспекту, 95	Регулярная однодневная	50 мест	10.00-18.00				
Универсальная ярмарка	29.03								
Универсальная ярмарка	26.04								
Специализированная сельскохозяйственная ярмарка	24.05								
Специализированная сельскохозяйственная ярмарка	21.06								
Универсальная ярмарка	26.07								
Специализированная сельскохозяйственная ярмарка	06.09								
Универсальная ярмарка	15.11								
Универсальная ярмарка	29.11								
Универсальная ярмарка	13.12								
Универсальная ярмарка	20.12								
Универсальная ярмарка	11.01					площадка по улице Юности	Регулярная однодневная	30 мест	10.00-18.00
Универсальная ярмарка	08.02								
Универсальная ярмарка	08.03								
Универсальная ярмарка	12.04								
Универсальная ярмарка	10.05								
Специализированная сельскохозяйственная ярмарка	31.05								
Специализированная сельскохозяйственная ярмарка	05.07								
Универсальная ярмарка	16.08								
Специализированная сельскохозяйственная ярмарка	30.08								
Специализированная сельскохозяйственная ярмарка	27.09								
Специализированная сельскохозяйственная ярмарка	11.10								
Универсальная ярмарка	01.11								
Универсальная ярмарка	27.12								
ЛОТ № 2									



Тематика ярмарок	Предельные сроки (период) проведения ярмарок	Место размещения ярмарки	Тип ярмарки	Количество мест для продажи товаров (выполнения работ, оказания услуг) на ярмарке	Режим работы
Универсальная ярмарка Универсальная ярмарка Специализированная сельскохозяйственная ярмарка Специализированная сельскохозяйственная ярмарка Универсальная ярмарка Универсальная ярмарка Специализированная сельскохозяйственная ярмарка Специализированная сельскохозяйственная ярмарка	Двухдневная ярмарка 06-07.03 11-12.04 10-11.05 29-30.05 19-20.06 14-15.08 04-05.09	площадка у КДК «Современник»	Регулярная двухдневная	70 мест	10.00-18.00
Универсальная ярмарка Универсальная ярмарка Специализированная сельскохозяйственная ярмарка Специализированная сельскохозяйственная ярмарка Специализированная сельскохозяйственная ярмарка Универсальная ярмарка Специализированная сельскохозяйственная ярмарка Специализированная сельскохозяйственная ярмарка	10-11.10 14-15.03 28-29.03 25-26.04 22-23.05 05-06.06 24-25.07 31.08-01.09 25-26.09	площадка у ДК «Юбилейный»	Регулярная двухдневная	70 мест	10.00-18.00
Универсальная ярмарка Универсальная ярмарка Специализированная сельскохозяйственная ярмарка Универсальная ярмарка Специализированная сельскохозяйственная ярмарка Специализированная сельскохозяйственная ярмарка Универсальная ярмарка Универсальная ярмарка Специализированная сельскохозяйственная ярмарка Специализированная сельскохозяйственная ярмарка Универсальная ярмарка Универсальная ярмарка Специализированная сельскохозяйственная ярмарка Специализированная сельскохозяйственная ярмарка Универсальная ярмарка Универсальная ярмарка Специализированная сельскохозяйственная ярмарка Специализированная сельскохозяйственная ярмарка Универсальная ярмарка Универсальная ярмарка Специализированная сельскохозяйственная ярмарка Специализированная сельскохозяйственная ярмарка Универсальная ярмарка Универсальная ярмарка Специализированная сельскохозяйственная ярмарка Специализированная сельскохозяйственная ярмарка Универсальная ярмарка Универсальная ярмарка Специализированная сельскохозяйственная ярмарка Специализированная сельскохозяйственная ярмарка Универсальная ярмарка Универсальная ярмарка Специализированная сельскохозяйственная ярмарка Специализированная сельскохозяйственная ярмарка	площадка по Ленинградскому проспекту, 95	Регулярная двухдневная	50 мест	10.00-18.00	
Универсальная ярмарка Универсальная ярмарка Универсальная ярмарка Универсальная ярмарка Специализированная сельскохозяйственная ярмарка Универсальная ярмарка Специализированная сельскохозяйственная ярмарка Специализированная сельскохозяйственная ярмарка Универсальная ярмарка Универсальная ярмарка Специализированная сельскохозяйственная ярмарка Специализированная сельскохозяйственная ярмарка Универсальная ярмарка Универсальная ярмарка Специализированная Православная ярмарка	14-15.11 18-19.04 15-16.05 17-18.07 21-22.08 18-19.09 17-18.10 07-08.11 26-27.12 21-22.03 04-05.04 13-14.06 07-08.08 11-12.09 03-04.10 21-22.11 19-20.12	площадка по улице Юности	Регулярная двухдневная	30 мест	10.00-18.00
ЛОТ № 3 Специализированная Православная ярмарка	20-25.07	площадка у КДК «Современник»	Разовая ярмарка	70 мест	10.00-18.00

ПРИЛОЖЕНИЕ №2

к извещению о проведении конкурса на право организации и проведения ярмарок на территории города Нижний Тагил в 2019 году

ЗАЯВЛЕНИЕ

Изучив конкурсную документацию, предлагаем организовать и провести ярмарку на условиях, указанных в конкурсной документации и проекте договора на организацию и проведение ярмарки, по лоту № _____.

Тематика ярмарки	Предельные сроки (период) проведения ярмарки	Место размещения ярмарки	Наименование ярмарки	Количество мест для продажи товаров (выполнения работ, оказания услуг) на ярмарке	Режим работы

Настоящим заявлением подтверждаем, что против _____ (наименование юридического лица или фамилия, имя, отчество индивидуального предпринимателя) не проводится процедура ликвидации, банкротства, деятельность не приостановлена. Настоящим подтверждаем отсутствие нашей аффилированности с Организатором конкурса, а также гарантируем достоверность представленной нами в заявке информации. В случае, если наше предложение будет признано лучшим, мы берем на себя обязательство подписать с организатором конкурса Договор на право организации и проведение ярмарки (в соответствии с лотом) согласно требованиям конкурсной документации и условиям нашего предложения, в течение 5 рабочих дней с момента подписания итогового протокола. В случае, если наше предложение будет лучшим после предложения победителя конкурса, а победитель конкурса будет признан уклонившимся от заключения Договора, мы обязуемся подписать Договор в соответствии с требованиями конкурсной документации и условиями нашего предложения.

Приложения (перечислить прилагаемые документы):

№ п. п.	Наименование документа	Кол-во страниц
Итого страниц:		

Необходимо перечислить все документы, входящие в конкурсную заявку. Каталоги, входящие в состав конкурсной заявки вложить в файлы или папки, каждую папку или файл в нижеприведенной таблице указать как одну страницу.

(должность) _____ (подпись)
(ФИО полностью)
М.П.

ПРИЛОЖЕНИЕ №3

к извещению о проведении конкурса на право организации и проведения ярмарок на территории города Нижний Тагил в 2019 году

Критерии оценки заявок на участие в конкурсе (оценочная таблица)

Критерии оценки	Количество баллов	Количество баллов, определенных комиссионно
1. Сведения об организации (индивидуальном предпринимателе), содержащиеся в представленных документах		
1. Определение ярмарочной деятельности в ОКВЭД как одного из основных видов деятельности.	есть - 5 баллов нет - 0 баллов	
2. Опыт ярмарочной деятельности участника Конкурса (информационный материал)	от 0 до 5 баллов	
2. Разработанный проект Плана мероприятий по организации и проведению ярмарки		
1. Внешний вид и оформление ярмарки (дизайн-проект ярмарки, входной группы, информационного стенда для потребителей, фото сборно-разборных конструкций, палаток, прочих торговых мест)	от 0 до 5 баллов	
2. Предложения по организации ярмарки: 1) оснащение торгово-технологическим оборудованием, весоизмерительными приборами, в том числе контрольными и другим инвентарем (проекты договоров купли-продажи, аренды, проката или иные документы, подтверждающие владение и пользование оборудованием и инвентарем, свидетельства о поверке весов); 2) соблюдение санитарно-эпидемиологических норм и правил торговли (проекты договоров на вывоз твердых коммунальных отходов; договоров на установку и обслуживание туалетов; согласований с территориальным отделом Роспотребнадзора ассортимента товаров, реализуемых на ярмарке); 3) оснащение аптечкой для оказания первой медицинской помощи (подтверждающие документы о приобретении); 4) информация о привлечении местных товаропроизводителей (перечень привлекаемых участников ярмарки, с указанием ассортимента реализуемой продукции).	от 0 до 5 баллов от 0 до 5 баллов есть - 2 балла нет - 0 баллов есть - 5 баллов нет - 0 баллов	



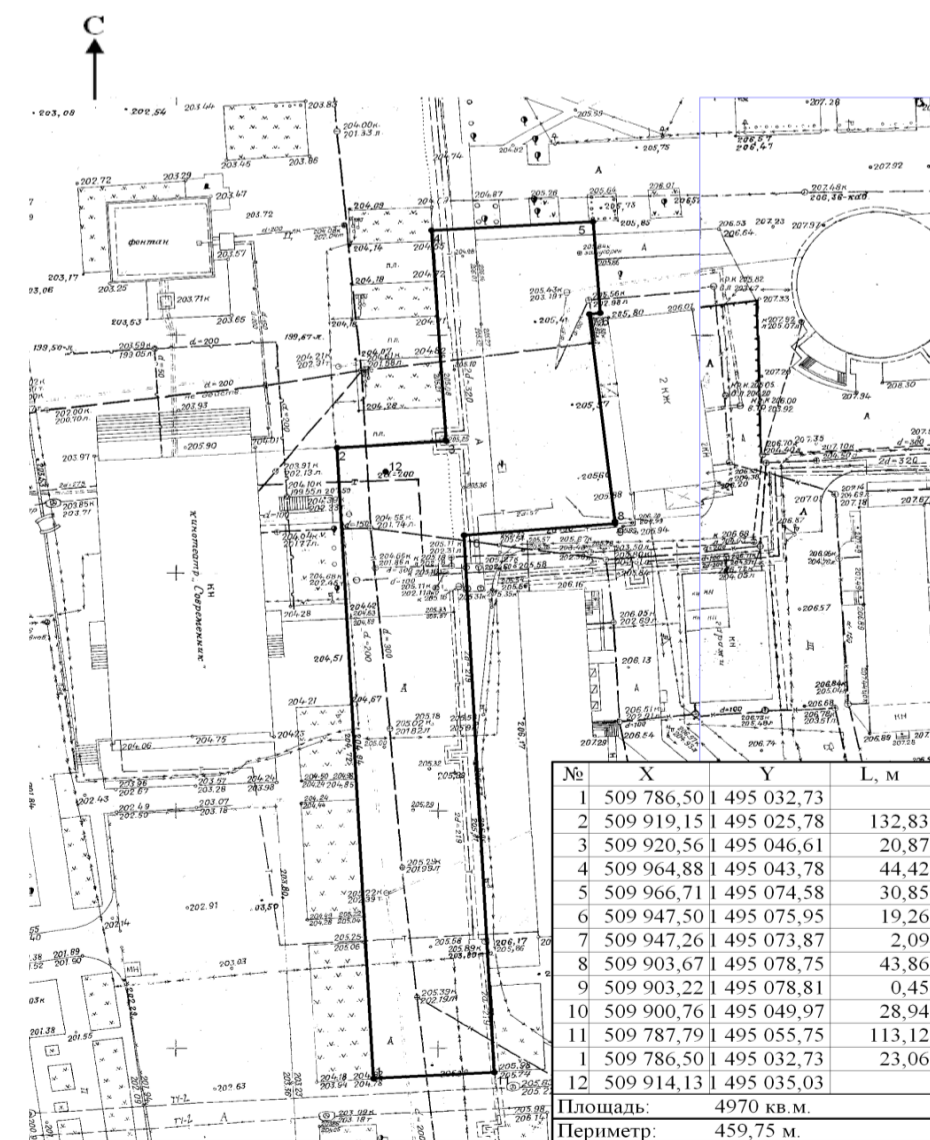
3. План-схема по функциональному зонированию территории ярмарки с указанием:	от 0 до 5 баллов	
1) размещения участников ярмарки в границах выделенных земельных участков для проведения ярмарок согласно Приложению № 4 настоящего извещения;	от 0 до 4 баллов	
2) размещения участников ярмарки в соответствии с утвержденным количеством мест для продажи товаров (выполнения работ, оказания услуг);	есть - 4 баллов	
3) установки лотков единого образца (в виде натяжных тентов на сборно-разборном каркасе);	нет - 0 баллов	
4) мест размещения контейнеров для сбора мусора;	от 0 до 2 баллов	
5) мест размещения туалетов;	есть - 2 балла	
6) стоянок для автотранспортных средств участников и посетителей ярмарки;	нет - 0 баллов	
7) установки торговых мест с указанием максимально возможного количества торговых мест для использования местными товаропроизводителями сельскохозяйственной продукции и продовольственных товаров, в том числе фермерских и личных подсобных хозяйств, а также торговых мест для реализации продовольственных и непродовольственных товаров предприятий из других регионов Российской Федерации, изделий народных промыслов и продукции ремесленничества;	от 0 до 5 баллов	
8) размещения специализированных автомобилей (в том числе автолавок, автоприцепов);	от 0 до 5 баллов	
9) размещения цистерн по реализации продовольственных товаров;	есть - 4 балла	
10) мест для продажи сельскохозяйственной продукции, не прошедшей промышленную переработку;	нет - 0 баллов	
11) мест для продажи сельскохозяйственной продукции с использованием специализированных или специально оборудованных для торговли транспортных средств.	от 0 до 4 баллов	
4. Прейскурант цен на предоставляемые услуги (согласно Федеральному закону от 28 декабря 2009 года № 381-ФЗ «Об основах государственного регулирования торговой деятельности в Российской Федерации» и постановлению Правительства Свердловской области от 07.12.2017 № 908-ПП размер платы за предоставление оборудованных торговых мест на ярмарке, а также за оказание услуг, связанных с обеспечением торговли (уборка территории, проведение ветеринарно-санитарной экспертизы и другие услуги), определяется организатором ярмарки с учетом необходимости компенсации затрат на организацию ярмарки и продажи товаров на ней).	от 0 до 25 баллов	
Итоговое количество баллов	100	

ПРИЛОЖЕНИЕ №4

к извещению о проведении конкурса на право организации и проведения ярмарок на территории города Нижний Тагил в 2019 году

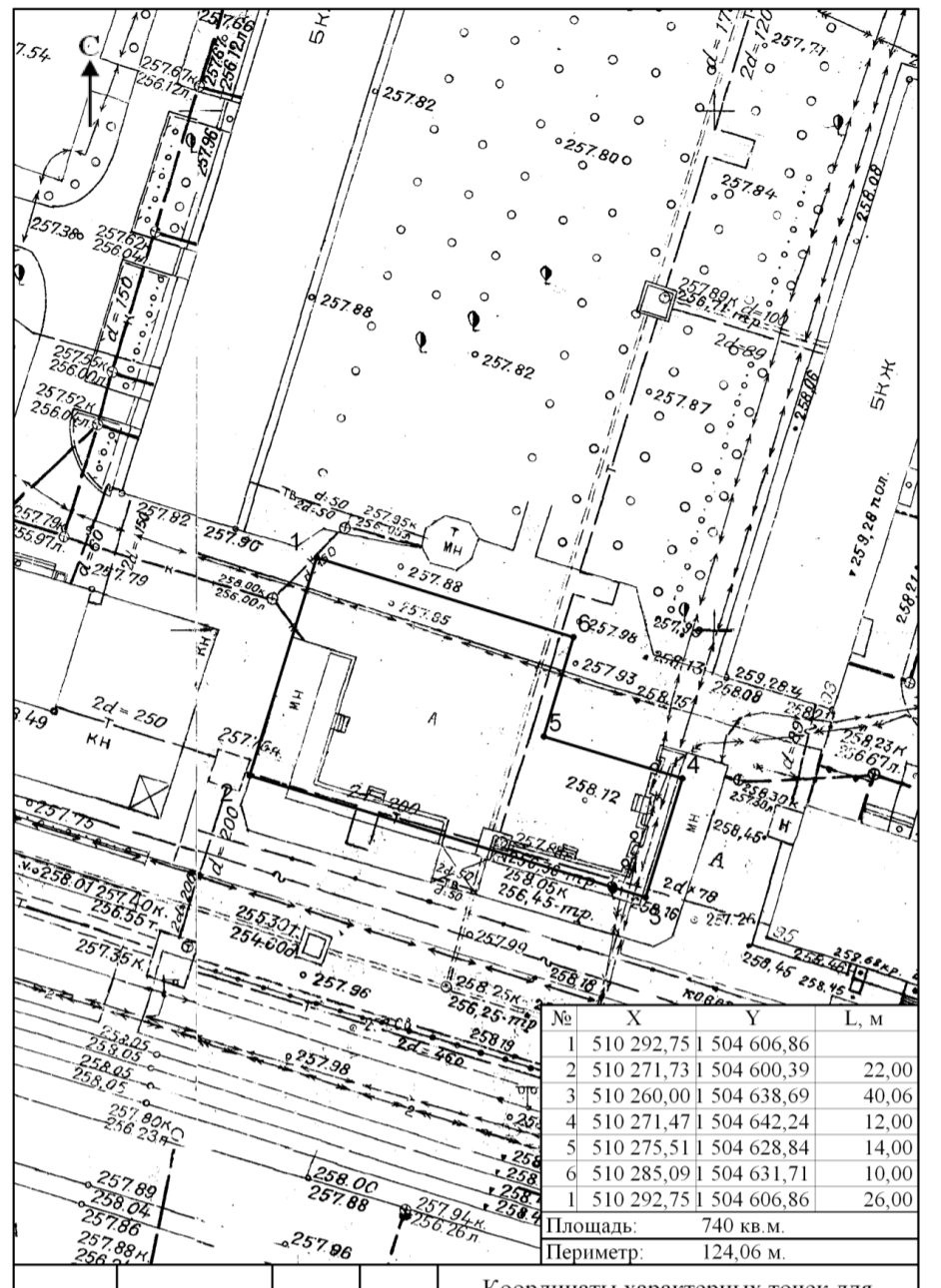
Проект

Схемы земельных участков для проведения ярмарок с указанием координаты характерных точек



Координаты характерных точек для размещения ярмарок

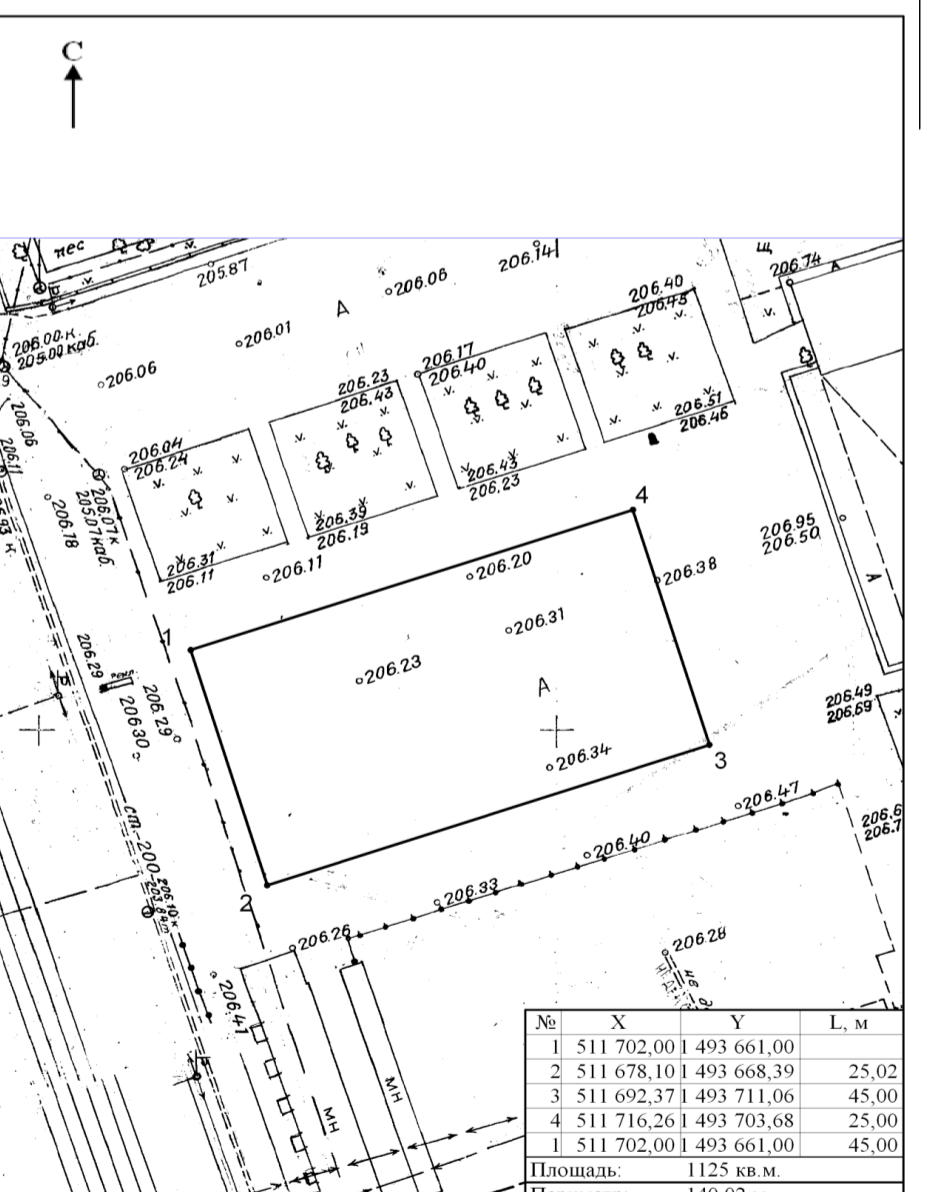
Специалист	г. Нижний Тагил, в районе пр. Ленина, 25	Лист 1	Листов
		УАиГ	



№	X	Y	L, м
1	510 292,75	504 606,86	
2	510 271,73	504 600,39	22,00
3	510 260,00	504 638,69	40,06
4	510 271,47	504 642,24	12,00
5	510 275,51	504 628,84	14,00
6	510 285,09	504 631,71	10,00
1	510 292,75	504 606,86	26,00

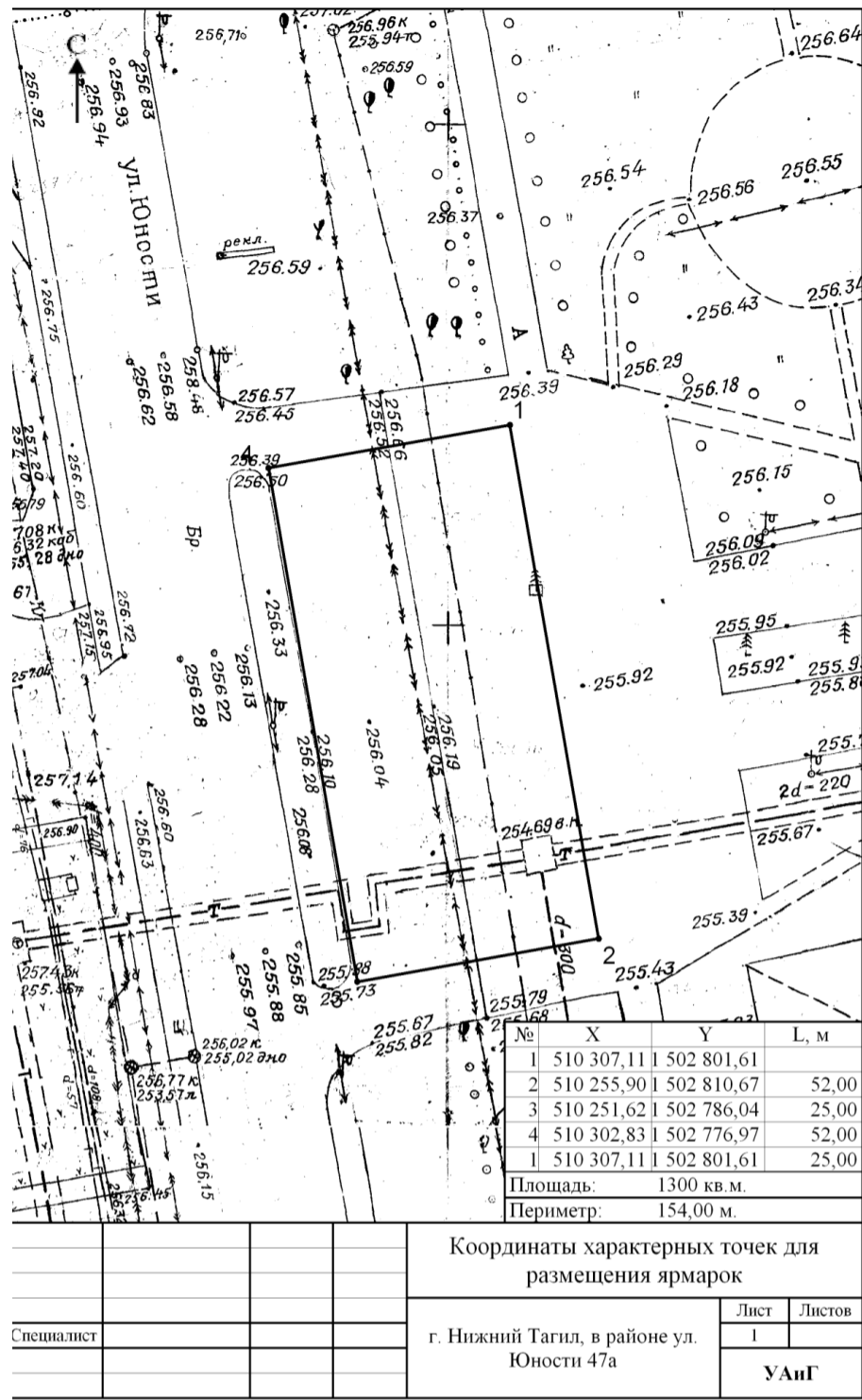
Площадь: 740 кв.м.
Периметр: 124,06 м.

Координаты характерных точек для размещения ярмарок



Координаты характерных точек для размещения ярмарок

Специалист	г. Нижний Тагил, в районе ул. Фрунзе, 39	Лист 1	Листов
		УАиГ	



ПРИЛОЖЕНИЕ № 5
к извещению о проведении конкурса на право организации и проведения ярмарок на территории города Нижний Тагил в 2019 году

Проект

**Договор
на право организации и проведения ярмарки**

г. Нижний Тагил «_____» _____ 2019 г.
Администрация города Нижний Тагил, именуемая в дальнейшем «Заказчик», в лице _____

, действующего на основании _____, с одной стороны, и _____

именуемый в дальнейшем «Организатор ярмарки», в лице _____

действующего на основании _____, с другой стороны, при совместном упоминании именуемые «Стороны», заключили настоящий договор по результатам открытого конкурса, в соответствии с протоколом от _____ № _____, о нижеследующем:

1. Предмет договора

1.1. Организатор ярмарки обязуется организовать и провести ярмарку:

Тематика ярмарки	Сроки (период) проведения ярмарки	Место размещения ярмарки	Наименование ярмарки	Количество мест для продажи товаров (выполнения работ, оказания услуг) на ярмарке	Режим работы

2. Права и обязанности сторон

2.1. Заказчик имеет право:

- 2.1.1. требовать от Организатора ярмарки соблюдения условий настоящего договора;
- 2.1.2. запрашивать у Организатора ярмарки информацию по вопросам организации и проведения ярмарки;
- 2.1.3. контролировать надлежащее исполнение настоящего договора;
- 2.1.4. в случаях нарушения Организатором ярмарки условий настоящего договора, в одностороннем порядке расторгнуть настоящий договор, предупредив об этом Организатора ярмарки за 5 дней до расторжения договора;
- 2.1.5. информировать население о проводимой ярмарке.

2.2. Заказчик обязан:

- 2.2.1. организовывать обследование проводимой ярмарки на предмет исполнения Организатором ярмарки сделанного им предложения по критериям оценки заявок на участие в конкурсе (проводить анализ торгового обслуживания населения на ярмарках);
- 2.2.2. вносить предложения по улучшению качества и уровня обслуживания населения услугами торговли и общественного питания на ярмарке.

2.3. Организатор ярмарки имеет право вносить предложения по созданию условий для

обеспечения жителей города услугами торговли и общественного питания в рамках проводимой ярмарки.

2.4. Организатор ярмарки обязан:

- 2.4.1. провести ярмарку в соответствии с условиями сделанного им предложения по критериям оценки заявок на участие в конкурсе;
- 2.4.2. провести ярмарку в соответствии планом-схемой по функциональному зонированию территории ярмарки, которая является Приложением № 1 к настоящему договору, с учетом предоставления торговых мест для реализации сельскохозяйственной продукции, в том числе с автотранспортных средств;
- 2.4.3. обеспечить соблюдение общественного порядка и безопасности участников и посетителей ярмарки в пределах своей компетенции;
- 2.4.4. разместить при входе на территорию ярмарки вывеску и информационный стенд с указанием наименования Организатора ярмарки, места его нахождения, контактных телефонов, информацию о государственной регистрации и наименовании зарегистрировавшего его органа, режима работы ярмарки, схемы размещения торговых мест на территории ярмарки, прейскурант цен за предоставление мест для продажи товаров, книгу отзывов и предложений, телефоны контролирующих организаций, Правила продажи отдельных видов товаров;
- 2.4.5. обеспечить соблюдение лицами, заключившими с Организатором ярмарки договоры о предоставлении торговых мест, и продавцами требований законодательства Российской Федерации о защите прав потребителей, о применении контрольно-кассовых машин, измерительного оборудования при расчетах с покупателями, законодательства Российской Федерации в области обеспечения санитарно-эпидемиологического благополучия населения и ветеринарии, обеспечения пожарной безопасности и охраны окружающей среды, и иных предусмотренных законодательством Российской Федерации требований;
- 2.4.6. разместить в доступном месте измерительное оборудование для проверки покупателями правильности цены, меры и веса приобретенного товара;
- 2.4.7. организовать оснащение места проведения ярмарки контейнерами для сбора мусора с последующим сбором и вывозом твердых коммунальных отходов в соответствии с законодательством;
- 2.4.8. обеспечить доступность территории ярмарки и объектов, размещенных на ней, для людей с ограниченными возможностями здоровья;
- 2.4.9. освободить территорию ярмарки от размещенных объектов и оборудования после завершения работы;
- 2.4.10. при подготовке к организации ярмарки в случае необходимости временного закрытия или ограничения движения автотранспорта разработать совместно с управлением городского хозяйства Администрации города схему дислокации дорожных знаков и движения автотранспорта в объезд закрываемых участков улиц, согласовать ее с ОГИБДД МУ МВД России «Нижнетагильское» и обеспечить установку дорожных знаков в соответствии с указанной схемой собственными силами либо путем заключения договоров с уполномоченными организациями;
- 2.4.11. опубликовать в средствах массовой информации и разместить на своем сайте (при наличии) в информационно-телекоммуникационной сети «Интернет» информацию о плане мероприятий по организации ярмарки и продаже товаров (выполнению работ, оказанию услуг) на ней;
- 2.4.12. соблюдать прейскурант цен (указанный в заявке) за предоставление мест для продажи товаров (выполнения работ, оказания услуг) с учетом оказания услуг, связанных с обеспечением торговли на ярмарке;
- 2.4.13. обеспечить соблюдение режима работы ярмарки, сроков (периодов) и места проведения ярмарки, количества мест для продажи товаров (выполнения работ, оказания услуг) на ярмарке в соответствии с п. 1.1. настоящего договора. В случаях, когда выполнение указанных выше требований невозможно при возникновении независящих от Организатора ярмарки обстоятельств по неблагоприятным погодным-климатическим или иным условиям, Организатор ярмарки обязан незамедлительно уведомить об этом Заказчика;
- 2.4.14. по запросу Заказчика предоставлять информацию, касающуюся организации и проведения ярмарки.

3. Срок действия договора и порядок его расторжения

- 3.1. Настоящий договор вступает в силу с момента подписания его обеими Сторонами и действует до исполнения принятых по договору обязательств.
- 3.2. Договор расторгается в порядке, предусмотренном Гражданским кодексом Российской Федерации.

4. Ответственность сторон

- 4.1. Стороны несут ответственность за неисполнение либо ненадлежащее исполнение взятых на себя обязательств по настоящему договору в соответствии с законодательством Российской Федерации.
- 4.2. Стороны не несут ответственность по обязательствам, если:
 - а) в период действия настоящего договора произошли изменения в действующем законодательстве, делающие невозможным их выполнение;
 - б) если невыполнение явилось следствием обстоятельств непреодолимой силы, возникших после заключения настоящего договора.
- 4.3. В случае, если Организатором ярмарки два и более раза нарушены обязательства, предусмотренные пунктом 2.4 настоящего договора, Заказчик вправе в одностороннем порядке отказаться от исполнения настоящего договора. Уведомление об одностороннем отказе от исполнения договора направляется Организатору ярмарки по почте заказным письмом с уведомлением о вручении по адресу Организатора ярмарки, указанному в настоящем договоре. Договор считается расторгнутым по истечении 10 (десяти) дней с даты вручения Организатору ярмарки указанного уведомления либо с даты получения Заказчиком информации об отсутствии Организатора ярмарки по его адресу, указанному в настоящем договоре.

5. Прочие условия

- 5.1. Настоящий договор составлен в двух экземплярах, имеющих одинаковую юридическую силу, по одному для каждой из Сторон.
- 5.2. Все изменения и дополнения к настоящему договору осуществляются путем заключения дополнительного Соглашения, являющегося неотъемлемой частью настоящего договора.
- 5.3. Споры, возникающие между Сторонами при исполнении настоящего договора, разрешаются путем переговоров. При недостижении согласия споры передаются на разрешение в Арбитражный суд Свердловской области.

6. Юридические адреса, банковские реквизиты и подписи Сторон:

Заказчик:	Организатор ярмарки:
Администрация города Нижний Тагил	
622034, Свердловская область,	Юр. адрес: _____
г. Нижний Тагил, ул. Пархоменко, д. 1 а	ИНН /ОГРН _____
ИНН /ОГРН 6623000754/10266001384732	
В. Ю. Пинаев	

Приложение
к договору на организацию
и проведение ярмарки
№ _____

от _____

**План-схема по функциональному зонированию территории ярмарки
(в соответствии с предложением победителя конкурса,
представленным в заявке)**

Заказчик: _____ Организатор ярмарки: _____

АДМИНИСТРАЦИЯ ГОРОДА НИЖНИЙ ТАГИЛ
ПОСТАНОВЛЕНИЕ
ОТ 25.09.2018 №2422-ПА

Об утверждении проекта по внесению изменений в проект планировки и проект межевания территории, ограниченной проспектом Ленинградский, улицами Володарского, Алтайская, Юности в Дзержинском административном районе города Нижний Тагил

В соответствии с Градостроительным кодексом Российской Федерации, постановлением Администрации города Нижний Тагил от 30.09.2010 № 2168 «Об утверждении Порядка подготовки документации по планировке территории, разрабатываемой на основании решений исполнительно-распорядительного органа местного самоуправления городского округа Нижний Тагил», с учетом протокола публичных слушаний по проекту от 13 августа 2018 года и заключения о результатах публичных слушаний, руководствуясь Уставом города Нижний Тагил,

ПОСТАНОВЛЯЮ:

1. Утвердить проект по внесению изменений в проект планировки и проект межевания территории, ограниченной проспектом Ленинградский, улицами Володарского, Алтайская, Юности в Дзержинском административном районе города Нижний Тагил (Приложение).

2. Управлению архитектуры и градостроительства Администрации города при осуществлении градостроительной деятельности на территории города Нижний Тагил руководствоваться проектом по внесению изменений в проект планировки и проект межевания территории, ограниченной проспектом Ленинградский, улицами Володарского, Алтайская, Юности в Дзержинском административном районе города Нижний Тагил.

3. Опубликовать данное постановление в газете «Тагильский рабочий» и разместить на официальном сайте города Нижний Тагил.

Временно исполняющий полномочия Главы города, первый заместитель Главы Администрации города В. Ю. ПИНАЕВ

ПРИЛОЖЕНИЕ
УТВЕРЖДЕН
постановлением
Администрации города
от 25.09.2018 №2422-ПА

Проект по внесению изменений в проект планировки и проект межевания территории, ограниченной проспектом Ленинградский, улицами Володарского, Алтайская, Юности в Дзержинском административном районе города Нижний Тагил

Основанием для выполнения проекта по внесению изменений в проект планировки и проект межевания территории, ограниченной проспектом Ленинградский, улицами Володарского, Алтайская, Юности в Дзержинском административном районе города Нижний Тагил является постановление Администрации города Нижний Тагил от 13.11.2017 №2724-ПА и Техническое задание № 33/17 от 20.04.2018, утвержденное Управлением архитектуры и градостроительства Администрации города Нижний Тагил.

Цель проекта:

- обеспечение устойчивого развития территории;
- установление границ земельного участка для размещения легкоатлетического манежа площадью 5,98 га;
- установление красных линий и границ территорий общего пользования.

1. Проект планировки территории

1.1. Существующая планировочная организация территории

Территория, отведенная для проектирования, расположена в кадастровом квартале 66:56:0403011, в границах улиц: проспект Ленинградский, улица Юности, переулок Спортивный, переулок Ученический, улица Алтайская, улица Володарского. Площадь границы проектирования составляет 17 га.

В соответствии с картой градостроительного зонирования Правил землепользования и застройки городского округа Нижний Тагил, на территории проектирования установлены следующие территориальные зоны:

- ЦС-3 - зона спортивных и спортивно-зрелищных сооружений;
- Ц-2 - зона общественных центров и деловой активности районного значения;
- ТОР - территории общего пользования рекреационного назначения.

Проектные предложения по планировочной организации, включая образование границ земельных участков вновь проектируемых объектов, выполнены с учетом существующей ситуации и объектов капитального строительства.

Застройку квартала вдоль основных транспортных магистралей района проспекта Ленинградский и улицы Юности формируют крупные общественные здания городского и районного значения:

- Дворец Ледового спорта им. В.К. Сотникова;
- районная поликлиника;
- торговый центр «Мегамаст»;
- Дворец водного спорта.

С юго-запада территория ограничена группой многоэтажных жилых домов.

На юго-восточной границе территории проектирования расположен Мемориал жертвам Великой Отечественной войны «Курган Памяти», в границах которого имеются захоронения времен ВОВ, воинов, погибших в Нижнетагильских госпиталях.

В связи с подготовкой к празднованию 75-летия Победы ВОВ Правительством РФ проводится комплекс мероприятий по увековечиванию памяти бойцов, павших на полях сражений. Вопрос о местах воинских захоронений на указанной территории требует дальнейшего изучения.

На территории, отведенной для проектирования, вдоль южной границы земельных участков Дворца Ледового спорта, поликлиники и торгового центра от улицы Юности до улицы Володарского размещена действующая надземная теплотрасса для теплоснабжения жилой застройки по проспекту Ленинградский.

Проектом предусмотрены мероприятия по перекладке теплотрассы Д-700 подземным способом.

1.2. Эскиз застройки. Схема планировки территории

В соответствии с техническим заданием, утвержденным Управлением архитектуры и градостроительства Администрации города требуется установление границ земельного участка для размещения легкоатлетического манежа.

Ориентировочные размеры проектируемого объекта - длина - 255 метров, ширина - 72 метра.

Назначение объекта соответствует утвержденным градостроительным регламентам территориальной зоны ЦС-3 Правил землепользования и застройки городского округа Нижний Тагил с видом разрешенного использования - «универсальные спортивно-зрелищные

комплексы».

В территориальной зоне ТОР проектом предлагается размещение следующих объектов:

- мемориал «Курган Памяти»;
- парк отдыха, формирующий зону для разделения объектов различного функционального назначения.

Парк предназначен для размещения удобных пешеходных подходов к мемориалу и проектируемому объекту - легкоатлетическому манежу.

В связи с тем, что территория парка отдыха размещается вблизи Мемориала «Курган Памяти», размещение открытых плоскостных физкультурно-спортивных сооружений, сооружений для проведения шумных массовых мероприятий и площадок для выгула собак на территории парка не допустимо.

В процессе проектирования выявлено, что количество автопарковок для посетителей Мемориала «Курган Памяти» недостаточно. Восточнее Мемориала «Курган Памяти» запроектирована автопарковка на 43 машино-места.

В проекте применены ранее утвержденные красные линии. С учетом существующего коридора инженерных сетей и границ существующих земельных участков, внесены изменения в красные линии вдоль переулка Спортивный и переулка Ученический.

1.3. Схема транспортно-пешеходного движения

В соответствии с Генеральным планом городского округа Нижний Тагил, применительно к населенному пункту город Нижний Тагил территория проектирования ограничена магистральными улицами общегородского (улица Юности) и районного значения (проспект Ленинградский, улица Алтайская, улица Володарского). Они обеспечивают транспортные подъезды к крупным общественным центрам.

По магистральным улицам организовано движение общественного транспорта: автобусов, маршрутных такси, трамваев. Остановки обустроены транспортными карманами, павильонами для ожидания пассажиров. Расстояние между остановками 400-500 метров.

Хранение автомобилей организовано на приобъектных стоянках общественных центров.

В проекте предлагается разместить дополнительную автопарковку на 266 машино-мест рядом с существующей охраняемой автостоянкой, стоянку для автобусов на 26 мест, а также разместить автопарковку со стороны улицы Алтайская на 118 машино-мест, с учетом требований нормативных разрывов от жилой застройки - более 35 метров.

Проектируемая парковка на 266 машино-мест обеспечивает дополнительными местами для временного хранения автотранспорта посетителей Дворца Ледового спорта, бассейна, поликлиники.

Для посетителей Мемориала «Курган Памяти» и парка запроектирована автопарковка на 47 машино-мест, а также вдоль проезжей части на 20 машино-мест, всего на 67 машино-мест.

Для транзитного пешеходного движения по обеим сторонам улиц запроектированы тротуары шириной в соответствии с категорией улицы (по улице Юности - 4,5 метра, по улицам Алтайская, Володарского, проспекту Ленинградский - 3,0 метра). Проектируемое здание легкоатлетического манежа расположено в центре проектируемой территории, вдоль переулка Ученический. Пешеходное движение к проектируемому объекту обеспечивается за счет широких бульваров со стороны магистральных улиц, от остановок общественного транспорта и автостоянок. Проектом предусмотрена единая парковочная зона с аллеями, площадками отдыха, фонтаном на месте бывшего технического сооружения.

1.4. Инженерное обеспечение для проектируемого объекта - легкоатлетический манеж

Территория в границах проектирования оснащена всеми видами инженерного обеспечения. Точки подключения и трассировка инженерных сетей определены на основании технических условий балансодержателей сетей.

Согласно техническим условиям на теплоснабжение № 2866-ТО от 26.07.2018, выданным Нижнетагильским муниципальным унитарным предприятием «Горэнерго», присоединение потребителя возможно от теплотрассы 2Ø700. Точка подключения - существующая тепловая камера ТК-27/1, расположенная у здания тепловой насосной станции № 27.

Согласно техническим условиям подключения и информации о плате за подключение к централизованной системе холодного водоснабжения и водоотведения № 1483-ПТО от 10.08.2018, выданным обществом с ограниченной ответственностью «Водоканал-НТ», водоснабжение - от существующей сети водопровода Ø500 мм по улице Алтайская с подключением к существующей камере. Водоотведение - в существующий самотечный коллектор хозяйственной канализации Ø600 мм по улице Алтайская, с подключением в существующем колодце.

Согласно техническим условиям на подключение к сетям ливневой канализации № 8/18 от 25.07.2018, выданным Муниципальным казенным учреждением «Служба заказчика городского хозяйства», присоединение к сетям ливневой канализации осуществляется в существующую сеть Ø800мм, расположенную по улице Алтайская.

Электроснабжение для проектируемого объекта возможно от существующей ТРП № 7, расположенной по улице Володарского.

Существующие сети электроснабжения, пересекающие проектируемый земельный участок для размещения легкоатлетического манежа, выносятся с трассировкой по переулку Ученическому, улице Алтайская, улице Володарского в границах красных линий.

Ливневики поступают в существующую ливневую канализацию вдоль проезжих частей улиц Юности, Володарского, Алтайская, проспекта Ленинградский. На территории проектирования проходит естественный тальвег, собирающий водостоки в дождеприемники канализации и водопропускные трубы вдоль улицы Алтайская. В проекте предусмотрены дополнительные отводы вдоль пешеходной аллеи, с выпуском в существующую сеть по улице Алтайская.

1.5. Технико-экономические показатели

Таблица 1. Технико-экономические показатели на территории проектирования

№ п. п.	Наименование показателей	Единица измерения	Современное состояние	Проект
1	Территория в границах проектирования	га	-	16,99
2	Земельный участок для размещения легкоатлетического манежа	га	-	5,98
3	Земельный участок для размещения парка	га	-	3,66
4	Земельный участок Мемориала «Курган Памяти»	га	2,52	-
5	Земельный участок для размещения объекта здравоохранения	га	2,0	-
6	Земельные участки для размещения трубопроводов (теплотрасса)	га	0,52	-
7	Земельный участок для эксплуатации охраняемой автостоянки	га	0,35	-
8	Земельный участок для размещения объектов рекреационного назначения (для организации отдыха)	га	1,09	-

Показатели проектируемого здания легкоатлетического манежа				
9	Количество занимающихся в смену	чел.	-	725
10	Количество зрителей	чел.	-	400
Пешеходно-транспортная инфраструктура и озеленение на территории проектирования				
11	Протяженность дорожной сети	метров	-	1753
12	Площадь парковок, проездов	кв. метров	15800	29123
13	Количество мест	шт.	198	453
14	Площадь пешеходных тротуаров	кв. метров	27601	41328
15	Площадь озеленения	кв. метров	32686	67638
Инженерная инфраструктура для проектируемого объекта - легкоатлетического манежа				
16	Электрические нагрузки	кВт	-	1045,3
17	Протяженность электрических сетей	км	-	1,5
18	Водоснабжение	м³/сут.	-	83
19	Протяженность сетей водоснабжения	км	-	0,9
20	Водоотведение	м³/сут.	-	75
21	Протяженность сетей водоотведения	км	-	0,3
22	Ливневая канализация	м³/сут.	-	334
23	Протяженность сетей ливневой канализации	км	-	0,8
24	Отопление	кВт/ч	-	873,1
25	Протяженность тепловых сетей	км	-	0,5
26	Протяженность электрических сетей средства связи, системы управления и информации	км	-	0,11
27	ГВС	Гкал/ч	-	0,82
28	ВПВ	л/с	-	25
29	Наружное пожаротушение	л/с	-	38
30	Вентиляция	кВт/ч	-	816,2
31	ХС	кВт/ч	-	770

2. Проект межевания территории

При разработке проекта, были использованы следующие исходные материалы:

- планово-картографический материал М 1:500 из фондовых материалов Управления архитектуры и градостроительства;
 - Генеральный план городского округа Нижний Тагил применительно к населенному пункту город Нижний Тагил;
 - Правила землепользования и застройки городского округа Нижний Тагил;
 - кадастровый план территории № 66/ИСХ/18-123195 от 09.02.2018, квартал: 66:56:0403011.
- 2.1. Анализ сведений о территории, на которую осуществляется межевание**
В соответствии с Правилами землепользования и застройки городского округа Нижний Тагил территория, на которую разрабатывается проект межевания, расположена в следующих территориальных зонах:
- ЦС-3 - зона спортивных и спортивно-зрелищных сооружений;

- Ц-2 - зона общественных центров и деловой активности районного значения;
- ТОР - территории общего пользования рекреационного назначения.
В границах территории проектирования расположены 11 земельных участка и представлены в таблице 2.

Таблица 2. Сведения о земельных участках в границах проектирования

№ п. п.	Кадастровый номер земельного участка	Площадь земельного участка, кв. метров	Вид разрешенного использования	Статус
1	66:56:0403011:7	25236	для эксплуатации «Мемориальной зоны»	ранее учтенный
2	66:56:0403011:733	18301	для размещения объектов физической культуры и спорта	учтенный
3	66:56:0403011:49	8616	для организации спорта	учтенный
4	66:56:0403011:25	3547	для эксплуатации охраняемой автостоянки	ранее учтенный
5	66:56:0403011:318, :319, :320	16837	для размещения объектов рекреационного назначения (для организации отдыха)	временный
6	66:56:0403011:311	13986	для размещения объектов здравоохранения	учтенный
7	66:56:0403011:314, :316, :317	5188	для размещения трубопроводов (теплотрасса)	временный

2.2. Сведения об образуемых земельных участках

Данным проектом сформировано 2 земельных участка и представлены в таблице 3.

Таблица 3. Сведения об образуемых земельных участках

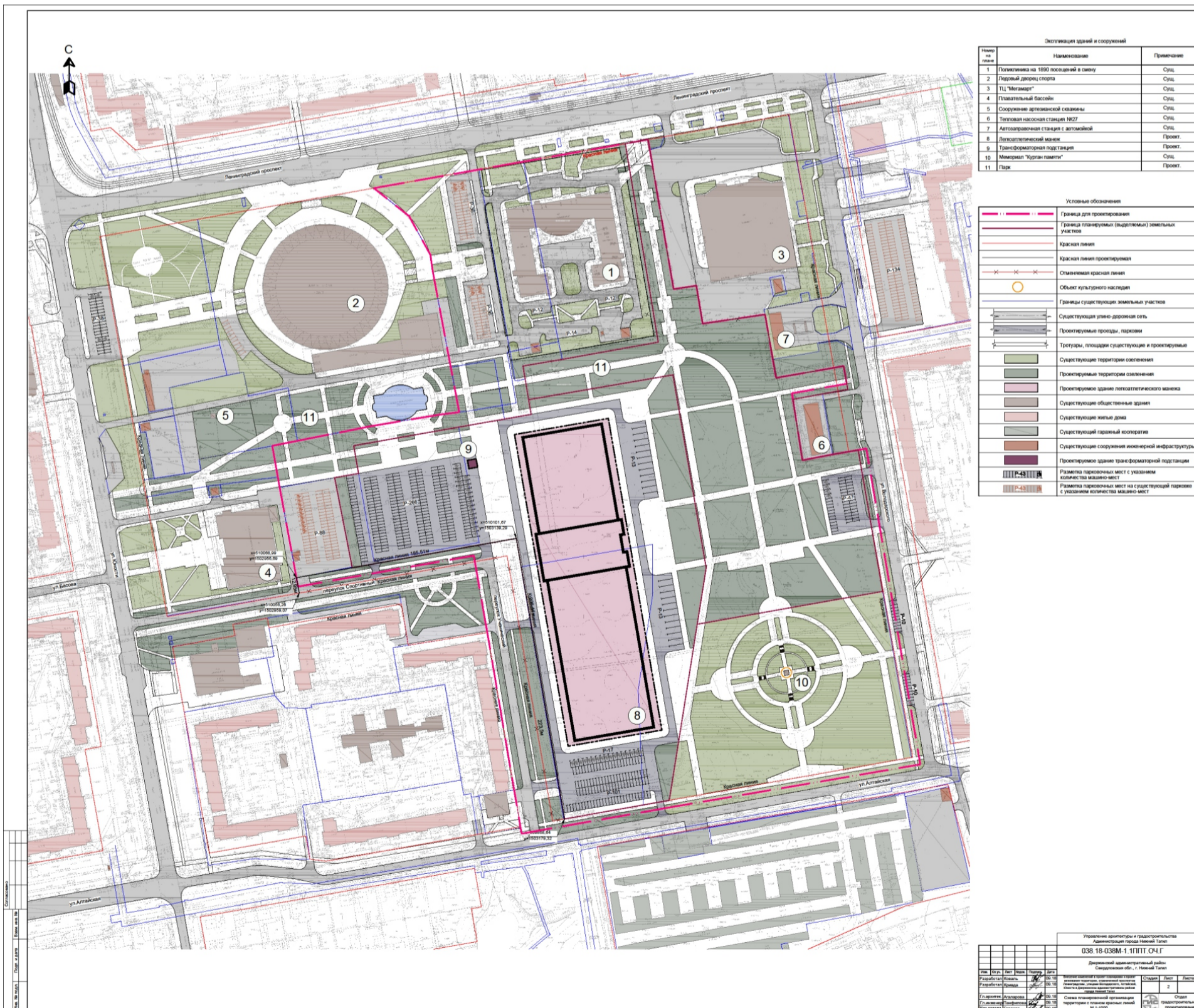
№ п. п.	Условный номер образуемого земельного участка	Площадь образуемого земельного участка, кв. метров	Вид разрешенного использования
1	ЗУ1	59800	универсальные спортивно-зрелищные комплексы
2	ЗУ2	36565	парк

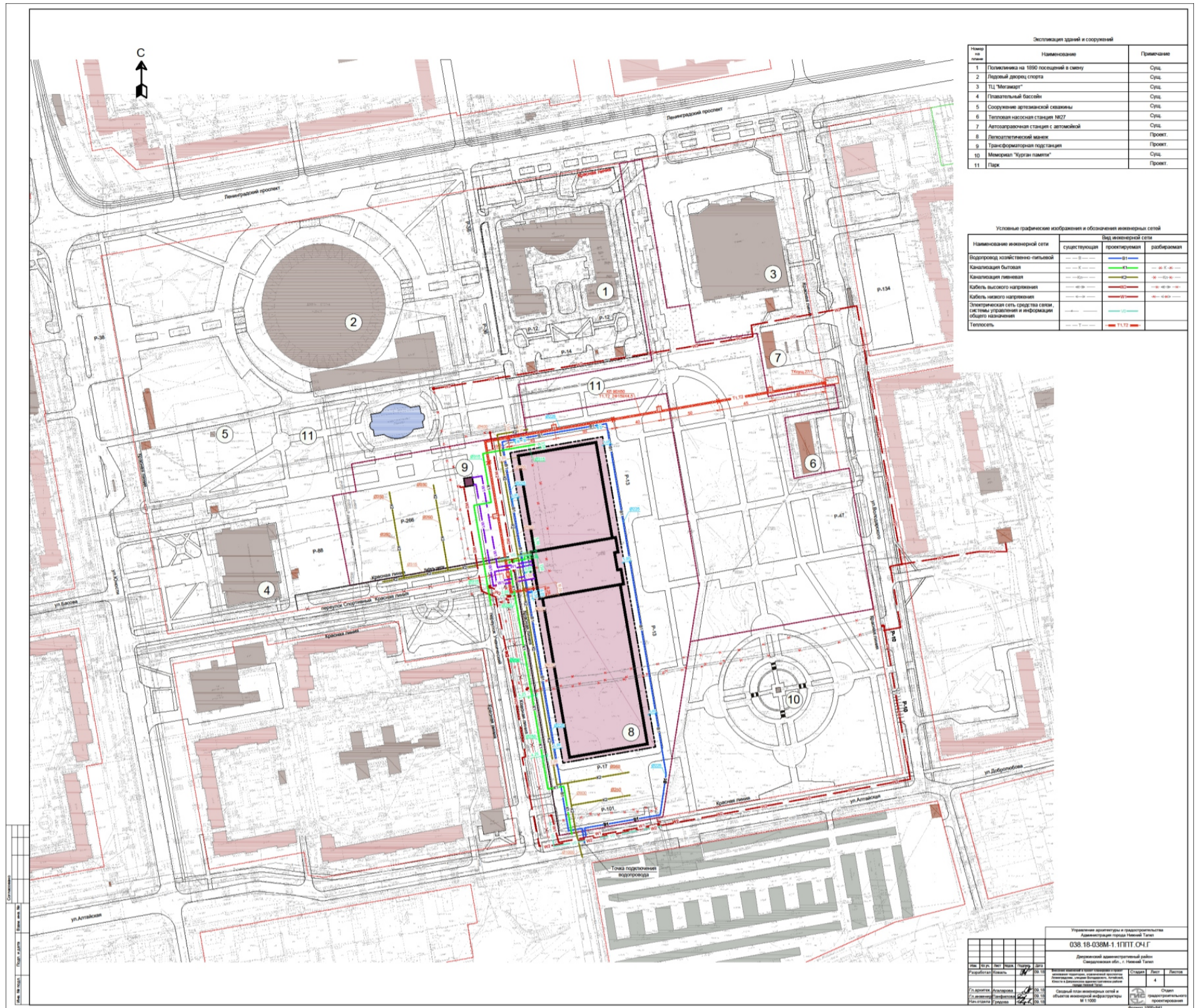
2.3. Перечень и сведения о площади образуемых земельных участков, которые будут отнесены к территориям общего пользования или имуществу общего пользования, в том числе в отношении которых предполагаются резервирование и (или) изъятие для государственных или муниципальных нужд

Земельные участки, которые будут отнесены к территориям общего пользования не выделены.

2.4. Сведения о сервитутах

В проекте публичные сервитуты отсутствуют.





АДМИНИСТРАЦИЯ ГОРОДА НИЖНИЙ ТАГИЛ
ПОСТАНОВЛЕНИЕ
ОТ 25.09.2018 №2421-ПА

О подготовке проекта о внесении изменений в Правила землепользования и застройки городского округа Нижний Тагил

В соответствии с Градостроительным кодексом Российской Федерации, Федеральным законом от 6 октября 2003 года №131-ФЗ «Об общих принципах организации местного самоуправления в Российской Федерации», рассмотрев предложение ООО «Центральная недвижимость» от 17.08.2018 №21-01/6450, с учетом рекомендаций Комиссии по землепользованию и застройке города Нижний Тагил о внесении изменений в Правила землепользования и застройки городского округа Нижний Тагил (протокол от 28.08.2018 №17), руководствуясь Уставом города Нижний Тагил,

ПОСТАНОВЛЯЮ:

1. Приступить к подготовке проекта о внесении изменений в Правила землепользования и застройки городского округа Нижний Тагил, утвержденные Решением Нижнетагильской городской Думы от 27.12.2012 №61 (в редакции Решений Нижнетагильской городской Думы от 28.06.2013 №33, от 08.10.2015 №31, от 24.03.2016 №17, от 27.10.2016 №55, от 21.12.2017 №58, от 28.06.2018 №36), в соответствии с предложением

общества с ограниченной ответственностью «Центральная недвижимость» (далее - Проект).

2. Определить, что финансирование работ по подготовке Проекта осуществляется за счет средств заинтересованного лица.

3. Подготовку Проекта осуществить в соответствии с техническим заданием, подготовленным Управлением архитектуры и градостроительства Администрации города, в срок до 1 сентября 2019 года.

4. Комиссии по землепользованию и застройке города Нижний Тагил, состав и порядок деятельности которой определены постановлением Главы города Нижний Тагил от 26.01.2015 № 7-ПГ «Об утверждении Положения о Комиссии по землепользованию и застройке города Нижний Тагил» (в редакции постановлений Главы города Нижний Тагил от 12.08.2016 № 173-ПГ, от 20.10.2016 № 217-ПГ, от 24.01.2018 № 7-ПГ), обеспечить рассмотрение и направление Проекта в Управление архитектуры и градостроительства Администрации города для осуществления проверки в соответствии с пунктом 9 статьи 31 Градостроительного кодекса Российской Федерации.

5. Управлению архитектуры и градостроительства Администрации города:

1) подготовить сообщение о принятии решения о подготовке Проекта в соответствии с требованиями, указанными в пункте 8 статьи 31 Градостроительного кодекса Российской Федерации;

2) организовать прием предложений по подготовке изменений в Правила землепользования и застройки городского округа Нижний Тагил;

3) обеспечить проверку подготовленного Проекта на соответствие требованиям, указанным в пункте 9 статьи 31 Градостроительного кодекса Российской Федерации.

Сообщение о принятии решения о подготовке проекта о внесении изменений в Правила землепользования и застройки городского округа Нижний Тагил

Постановлением Администрации города Нижний Тагил от 25.09.2018 №2421-ПА принято решение о подготовке проекта о внесении изменений в Правила землепользования и застройки городского округа Нижний Тагил, утвержденные Решением Нижнетагильской городской Думы от 27.12.2012 №61 (в редакции Решений Нижнетагильской городской Думы от 28.06.2013 №33, от 08.10.2015 №31, от 24.03.2016 №17, от 27.10.2016 №55, от 21.12.2017 №58, от 28.06.2018 №36), в соответствии с предложением ООО «Центральная недвижимость» (далее - Проект).

Проект предусматривает внесение изменений в карту градостроительного зонирования территории городского округа Нижний Тагил Правил землепользования и застройки городского округа Нижний Тагил:

- Изменить территориальные зоны Ц-4 «Зона общественно-коммерческого

6. Опубликовать данное постановление и сообщение, указанное в подпункте 1 пункта 5 настоящего постановления, в газете «Тагильский рабочий» в срок, не позднее чем по истечении десяти дней с даты принятия настоящего постановления, и разместить их на официальном сайте города Нижний Тагил.

7. Контроль за выполнением настоящего постановления возложить на начальника Управления архитектуры и градостроительства Администрации города.

Срок контроля - 15 сентября 2019 года.

Временно исполняющий полномочия Главы города, первый заместитель Главы Администрации города В. Ю. ПИНАЕВ

назначения» и ТОР «территория общего пользования рекреационного назначения» на территориальную зону Ц-5 «Зона общественных рекреационных центров» в отношении территории в районе торгового центра «Депо» по Свердловскому шоссе в районе 1-2 км автодороги Нижний Тагил – Екатеринбург.

Состав Комиссии по подготовке Проекта и порядок её деятельности определены постановлением Главы города Нижний Тагил от 26.01.2015 № 7-ПГ «Об утверждении Положения о Комиссии по землепользованию и застройке города Нижний Тагил» (в редакции постановлений Главы города Нижний Тагил от 12.08.2016 № 173-ПГ, от 20.10.2016 № 217-ПГ, от 25.01.2018 № 7-ПГ).

Порядок и сроки проведения работ по подготовке Проекта:

Первый этап - подготовка, проверка и направление проекта в Комиссию по землепользованию и застройке города Нижний Тагил в срок до 1 сентября 2019 года.

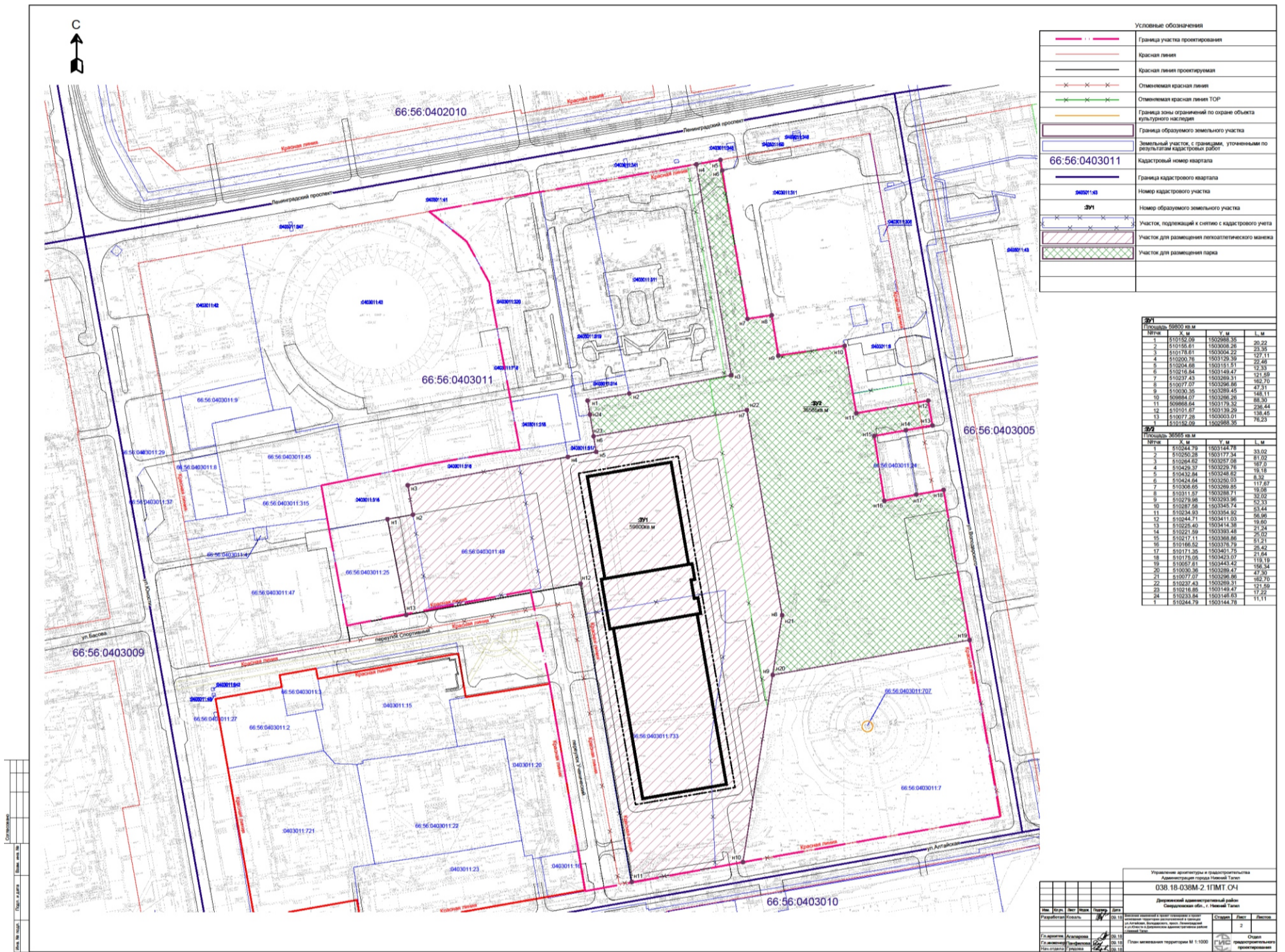
Второй этап - организация и проведение публичных слушаний по Проекту в

соответствии с Положением «О публичных слушаниях на территории городского округа Нижний Тагил», утвержденным Решением Нижнетагильской городской Думы от 14.07.2005 № 69 (в редакции Решений от 06.10.2005 № 75, от 26.04.2007 № 27, от 26.05.2016 № 35) в срок не менее двух месяцев и не более четырех месяцев со дня опубликования проекта до дня опубликования заключения о результатах публичных слушаний.

Третий этап – подготовка Комиссией по землепользованию и застройке города Нижний Тагил заключения о результатах публичных слушаний и направление Проекта Главе города Нижний Тагил для принятия решения о направлении указанного Проекта на рассмотрение и утверждение в Нижнетагильскую городскую Думу или об отклонении Проекта и направлении его на доработку с указанием даты его повторного представления.

Порядок направления в Комиссию по землепользованию и застройке города Нижний Тагил предложений заинтересованных лиц по подготовке Проекта:
В течение 15 дней с момента официального опубликования и размещения на официальном сайте города Нижний Тагил сообщения о принятии решения о подготовке проекта о внесении изменений в Правила землепользования и застройки городского округа Нижний Тагил заинтересованные

лица вправе представлять свои предложения по указанному выше Проекту в Комиссию по землепользованию и застройке города Нижний Тагил по адресу: город Нижний Тагил, улица Красноармейская, 36, каб. 15, телефон: (3435) 25-75-36; график работы: понедельник - четверг с 08.30 до 17.30, пятница с 08.30 до 16.30, перерыв с 12.00 до 12.48; выходные дни – суббота, воскресенье. Адрес электронной почты: arch-nt@mail.ru.



**ГЛАВА ГОРОДА НИЖНИЙ ТАГИЛ
ПОСТАНОВЛЕНИЕ
ОТ 25.09.2018 №230-ПГ**

О внесении изменений в Порядок сообщения о получении подарка в связи с протокольными мероприятиями, служебными командировками и официальными мероприятиями, участие в которых связано с исполнением служебных (должностных) обязанностей, сдачи и оценки подарка, реализации (выкупа) и зачисления средств, вырученных от его реализации, в городе Нижний Тагил

В целях приведения муниципальных правовых актов в соответствие с требованиями действующего законодательства, учитывая Приказ Министерства труда и социальной защиты Российской Федерации от 26 июля 2018 года №490н «О внесении изменений в Приказ Министерства труда и социальной защиты Российской Федерации от 7 октября 2013 года №530н «О требованиях к размещению и наполнению подразделов, посвященных вопросам противодействия коррупции, официальных сайтов федеральных государственных органов, Центрального банка Российской Федерации, Пенсионного фонда Российской Федерации, Фонда социального страхования Российской Федерации, Федерального фонда обязательного медицинского страхования, государственных корпораций (компаний), иных организаций, созданных на основании федеральных законов, и требованиях к должностям, замещение которых влечет за собой размещение сведений о доходах, расходах,

об имуществе и обязательствах имущественного характера», руководствуясь статьей 26 Устава города Нижний Тагил,

ПОСТАНОВЛЯЮ:

1. Внести в Порядок сообщения о получении подарка в связи с протокольными мероприятиями, служебными командировками и официальными мероприятиями, участие в которых связано с исполнением служебных (должностных) обязанностей, сдачи и оценки подарка, реализации (выкупа) и зачисления средств, вырученных от его реализации, в городе Нижний Тагил, утвержденный постановлением Главы города Нижний Тагил от 01.12.2015 №175-ПГ (далее – Порядок), следующие изменения:

- 1) пункт 12 изложить в следующей редакции:
«12. Лицо, замещающее муниципальную должность на постоянной основе, муниципальный служащий, сдавшие подарок, могут его выкупить, направив в уполномоченное под-

разделение заявление о выкупе подарка (Приложение №5 к Порядку) на имя представителя нанимателя (работодателя) не позднее 2 месяцев со дня сдачи подарка.»;

- 2) дополнить Приложением № 5 к Порядку (Приложение).
2. Руководителям органов местного самоуправления, муниципального органа города Нижний Тагил организовать работу по ознакомлению лиц, замещающих муниципальные должности на постоянной основе, и муниципальных служащих, замещающих должности муниципальной службы в органе, с настоящим постановлением.

3. Опубликовать данное постановление в газете «Тагильский рабочий» и разместить на официальном сайте города Нижний Тагил.

**Временно исполняющий полномочия Главы города,
первый заместитель Главы Администрации города
Б. Ю. ПИНАЕВ**

ПРИЛОЖЕНИЕ

к постановлению
Главы города
от 25.09.2018 №230-ПГ
ПРИЛОЖЕНИЕ №5

к Порядку сообщения о получении подарка в связи с протокольными мероприятиями, служебными командировками и другими официальными мероприятиями, участие в которых связано с исполнением служебных (должностных) обязанностей, сдачи и оценки подарка, реализации (выкупа) и зачисления средств, вырученных от его реализации, в городе Нижний Тагил

Форма

Представителю нанимателя
(работодателю)

(Ф.И.О.)

от

(Ф.И.О. лица, сдавшего подарок (подарки), с указанием должности, подразделения, телефона)

Заявление о выкупе подарка

Извещаю о намерении выкупить подарок (подарки), полученный (полученные) в связи с протокольным мероприятием, служебной командировкой, другим официальным мероприятием (нужное подчеркнуть)

_____ (указать место и дату проведения)

_____ (указать наименование уполномоченного подразделения органа),

(дата и регистрационный номер уведомления о получении подарка, дата и регистрационный номер акта приема-передачи подарков на хранение) по стоимости, установленной в результате оценки подарка в порядке, предусмотренном законодательством Российской Федерации об оценочной деятельности.

	Наименование подарка	Количество предметов
1		
2		
Итого		

	Лицо, представившее заявление о выкупе подарка		
(подпись)	(расшифровка подписи)	20	г.
	Лицо, принявшее заявление о выкупе подарка		
(подпись)	(расшифровка подписи)	20	г.

и сданный на хранение в установленном порядке в

**ГЛАВА ГОРОДА НИЖНИЙ ТАГИЛ
ПОСТАНОВЛЕНИЕ
ОТ 25.09.2018 №231-ПГ**

**О проведении публичных слушаний по проекту решения
о предоставлении разрешения на условно разрешенный вид использования
земельного участка с кадастровым номером 66:56:0113001:980**

В соответствии с Градостроительным кодексом Российской Федерации, статьей 28 Федерального закона от 6 октября 2003 года №131-ФЗ «Об общих принципах организации местного самоуправления в Российской Федерации», Положением о публичных слушаниях на территории городского округа Нижний Тагил, утвержденным Решением Нижнетагильской городской Думы от 14.07.2005 № 69 (в редакции Решений Нижнетагильской городской Думы от 06.10.2005 №75, от 26.04.2007 №27, от 26.05.2016 №35), Правилами землепользования и застройки городского округа Нижний Тагил, утвержденными Решением Нижнетагильской городской Думы от 27.12.2012 №61 (в редакции Решений Нижнетагильской городской Думы от 28.06.2013 №33, от 08.10.2015 №31, от 24.03.2016 №17, от 27.10.2016 №55, от 21.12.2017 №58, от 28.06.2018 №36), постановлением Администрации города Нижний Тагил от 04.04.2016 №924-ПА «Об утверждении Административного регламента предоставления муниципальной услуги «Предоставление разрешения на условно разрешенный вид использования земельного участка или объекта капитального строительства» (в редакции постановлений Администрации города Нижний Тагил от 22.06.2016 №1825-ПА, от 22.08.2016 №2397-ПА, от 09.06.2017 №1371-ПА), в связи с по-

ступившим заявлением ООО «БКФ-Урал» от 19.09.2018 №21-01/7444, руководствуясь Уставом города Нижний Тагил,

ПОСТАНОВЛЯЮ:

1. Назначить публичные слушания по проекту решения о предоставлении разрешения на условно разрешенный вид использования земельного участка с кадастровым номером 66:56:0113001:980, расположенного в территориальной зоне Ц-4 «Зона общественно-коммерческого назначения» по адресу: Свердловская область, город Нижний Тагил, шоссе Черноисточинское - «объекты автосервиса» (далее - проект).

2. Провести собрание участников публичных слушаний 3 октября 2018 года с 14.40 до 15.00 в помещении Управления архитектуры и градостроительства Администрации города по адресу: 622001, город Нижний Тагил, улица Красноармейская, 36, кабинет 17.

3. Определить организатором проведения публичных слушаний Управление архитектуры и градостроительства Администрации города.

4. Направить сообщения о проведении публичных слушаний правообладателям земельных участков, имеющих общие границы с земельным участком, применительно к которому запрашивается данное разрешение, и правообладателям объектов капитального

строительства, расположенных на земельных участках, имеющих общие границы с земельным участком, применительно к которому запрашивается данное разрешение, в срок не позднее чем через десять дней со дня поступления заявления о предоставлении разрешения на условно разрешенный вид использования земельного участка.

5. Открыть с 28 сентября 2018 года экспозицию проекта в помещении Управления архитектуры и градостроительства Администрации города по адресу: город Нижний Тагил, улица Красноармейская, 36, фойе второго этажа.

6. Разместить информационные материалы по проекту на официальном сайте города Нижний Тагил.

7. Опубликовать данное постановление и оповещение о начале публичных слушаний в газете «Тагильский рабочий» и разместить на официальном сайте города Нижний Тагил.

8. Контроль за выполнением настоящего постановления возложить на начальника Управления архитектуры и градостроительства Администрации города. Срок контроля - 1 ноября 2018 года.

**Временно исполняющий полномочия
Главы города,
первый заместитель Главы
Администрации города
В. Ю. ПИНАЕВ**

Оповещение о начале публичных слушаний

В соответствии со статьей 39 Градостроительного кодекса Российской Федерации, постановлением Администрации города Нижний Тагил от 04.04.2016 № 924-ПА «Об утверждении Административного регламента предоставления муниципальной услуги «Предоставление разрешения на условно разрешенный вид использования земельного участка или объекта капитального строительства» (в редакции постановлений Администрации города Нижний Тагил от 22.06.2016 №1825-ПА, от 22.08.2016 №2397-ПА, от 09.06.2017 №1371-ПА), Управление архитектуры и градостроительства Администрации города Нижний Тагил информирует о проведении публичных слушаний по проекту решения о предоставлении разрешения на условно разрешенный вид использования земельного участка с кадастровым номером 66:56:0113001:980, расположенного в территориальной зоне Ц-4 «Зона общественно-коммерческого назначения» по адресу: Свердловская область, город Нижний Тагил, шоссе Черноисточинское - «объекты автосервиса» (далее - проект).

Порядок проведения публичных слушаний по проекту установлен статьей 5.1 Градостроительного кодекса РФ.

Срок проведения публичных слушаний по проекту решения о предоставлении разрешения на условно разрешенный вид использования земельного участка - в течение одного месяца со дня оповещения жителей до дня опубликования заключения о результатах публичных слушаний.

Собрание участников публичных слушаний состоится 3 октября 2018 года с 14.40 до 15.00 часов в помещении Управления архитектуры и градостроительства Администрации города по адресу: город Нижний Тагил, улица Красноармейская, 36, кабинет 17.

Информационные материалы по проекту будут размещены в разделе «Публичные слушания» на официальном сайте города Нижний Тагил - www.ntagil.org.

Участниками публичных слушаний по вопросам градостроительной деятельности являются граждане, обладающие избирательным правом на выборах в органы местного самоуправления муниципального образования «городской округ Нижний Тагил», а также правообладатели земельных участков и (или) объектов капитального строительства, помещений, являющихся частью объекта капитального строительства, расположенных на территории, применительно к которой проводятся публичные слушания.

Регистрация участников публичных слушаний, а также запись в журнале учета посетителей экспозиции осуществляется только при наличии паспорта гражданина Российской Федерации либо иного документа, заменяющего паспорт гражданина Российской Федерации, установленного федеральным законодательством. Участники публичных слушаний, являющиеся правообладателями соответствующих земельных участков и (или) расположенных на них объектов капитального строительства и (или) помещений, являющихся частью указанных объектов капитального строительства, расположенных на территории, применительно к которой проводятся публичные слушания, также представляют сведения из Единого государственного реестра недвижимости и иные документы, устанавливающие или удостоверяющие их права.

В период размещения проекта, подлежащего рассмотрению на публичных слушаниях, информационных материалов к нему, и проведения экспозиции или экспозиций такого проекта, участники публичных слушаний, прошедшие идентификацию в соответствии с пунктом 12 статьи 5.1 Градостроительного кодекса РФ вправе вносить предложения и замечания, касающиеся проекта, рассматриваемого на публичных слушаниях, в следующем порядке:

- в письменной форме в адрес организатора публичных слушаний;
- посредством записи в журнале учета посетителей экспозиции;
- в письменной или устной форме в ходе проведения собрания участников публичных слушаний.

**ГЛАВА ГОРОДА НИЖНИЙ ТАГИЛ
ПОСТАНОВЛЕНИЕ
ОТ 25.09.2018 №232-ПГ****О проведении публичных слушаний по проекту решения о предоставлении разрешения на отклонение от предельных параметров разрешенного строительства, реконструкции объектов капитального строительства для земельного участка с кадастровым номером 66:56:0113001:980**

В соответствии с Градостроительным кодексом Российской Федерации, статьей 28 Федерального закона от 6 октября 2003 года №131-ФЗ «Об общих принципах организации местного самоуправления в Российской Федерации», Положением о публичных слушаниях на территории городского округа Нижний Тагил, утвержденным Решением Нижнетагильской городской Думы от 14.07.2005 №69 (в редакции Решений Нижнетагильской городской Думы от 06.10.2005 №75, от 26.04.2007 №27, от 26.05.2016 №35), Правилами землепользования и застройки городского округа Нижний Тагил, утвержденными Решением Нижнетагильской городской Думы от 27.12.2012 №61 (в редакции Решений Нижнетагильской городской Думы от 28.06.2013 №33, от 08.10.2015 №31, от 24.03.2016 №17, от 27.10.2016 №55, от 21.12.2017 №58, от 28.06.2018 №36), постановлением Администрации города Нижний Тагил от 27.06.2016 №1868-ПА «Об утверждении Административного регламента предоставления муниципальной услуги «Предоставление разрешения на отклонение от предельных параметров разрешенного строительства, реконструкции объектов капитального строительства» (в редакции постановления Администрации города Нижний Тагил от 09.06.2017 №1370-ПА), в свя-

зи с поступившим заявлением ООО «БФ-Урал» от 14.09.2018 №21-01/7316, руководствуясь Уставом города Нижний Тагил,

ПОСТАНОВЛЯЮ:

1. Назначить публичные слушания по проекту решения о предоставлении разрешения на отклонение от предельных параметров разрешенного строительства, реконструкции объектов капитального строительства для земельного участка с кадастровым номером 66:56:0113001:980, расположенного в территориальной зоне Ц-4 «Зона общественно-коммерческого назначения» по адресу: Свердловская область, город Нижний Тагил, шоссе Черноисточинское (далее - проект).
2. Провести собрание участников публичных слушаний по проекту 3 октября 2018 года с 15.00 до 15.20 часов в помещении Управления архитектуры и градостроительства Администрации города по адресу: 622001, город Нижний Тагил, улица Красноармейская, 36, кабинет 17.
3. Определить организатором проведения публичных слушаний Управление архитектуры и градостроительства Администрации города.
4. Направить извещения о проведении публичных слушаний правообладателям земельных участков, имеющих общие границы с земельным участком, применительно к которому запрашивается данное разрешение, и правообладателям

объектов капитального строительства, расположенных на земельных участках, имеющих общие границы с земельным участком, применительно к которому запрашивается данное разрешение, в срок не позднее чем через десять дней со дня поступления заявления о предоставлении разрешения на отклонение от предельных параметров разрешенного строительства, реконструкции объектов капитального строительства для земельного участка.

5. Открыть с 28 сентября 2018 года экспозицию проекта в помещении Управления архитектуры и градостроительства Администрации города по адресу: город Нижний Тагил, улица Красноармейская, 36, фойе второго этажа.
6. Разместить информационные материалы по проекту на официальном сайте города Нижний Тагил.
7. Опубликовать данное постановление и оповещение о начале публичных слушаний по проекту в газете «Тагильский рабочий» и разместить на официальном сайте города Нижний Тагил.
8. Контроль за выполнением настоящего постановления возложить на начальника Управления архитектуры и градостроительства Администрации города.

Срок контроля - 1 ноября 2018 года.

**Временно исполняющий полномочия Главы города, первый заместитель Главы Администрации города
В. Ю. ПИНАЕВ**

Оповещение о начале публичных слушаний

В соответствии со статьей 40 Градостроительного кодекса Российской Федерации, постановлением Администрации города Нижний Тагил от 27.06.2016 № 1868-ПА «Об утверждении Административного регламента предоставления муниципальной услуги «Предоставление разрешения на отклонение от предельных параметров разрешенного строительства, реконструкции объектов капитального строительства» (в редакции постановления Администрации города Нижний Тагил от 09.06.2017 № 1370-ПА), Управление архитектуры и градостроительства Администрации города Нижний Тагил информирует о проведении публичных слушаний по проекту решения о предоставлении разрешения на отклонение от предельных параметров разрешенного строительства, реконструкции объектов капитального строительства для земельного участка с кадастровым номером 66:56:0113001:980, расположенного в территориальной зоне Ц-4 «Зона

общественно-коммерческого назначения» по адресу: Свердловская область, город Нижний Тагил, шоссе Черноисточинское (далее - проект).

Порядок проведения публичных слушаний по проекту установлен статьей 5.1 Градостроительного кодекса РФ.

Срок проведения публичных слушаний по проекту решения о предоставлении разрешения на условно разрешенный вид использования земельного участка - в течение одного месяца со дня оповещения жителей до дня опубликования заключения о результатах публичных слушаний.

Собрание участников публичных слушаний состоится 3 октября 2018 года с 15.00 до 15.20 часов в помещении Управления архитектуры и градостроительства Администрации города по адресу: город Нижний Тагил, улица Красноармейская, 36, кабинет 17.

Информационные материалы по проекту будут размещены в разделе «Публичные слушания» на официальном сайте города Нижний Тагил - www.ntagil.org.

Участниками публичных слушаний по вопросам градостроительной деятельности являются

граждане, обладающие избирательным правом на выборах в органы местного самоуправления муниципального образования «городской округ Нижний Тагил», а также правообладатели земельных участков и (или) объектов капитального строительства, помещений, являющихся частью объекта капитального строительства, расположенных на территории, применительно к которой проводятся публичные слушания.

Регистрация участников публичных слушаний, а также запись в журнале учета посетителей экспозиции осуществляется только при наличии паспорта гражданина Российской Федерации либо иного документа, заменяющего паспорт гражданина Российской Федерации, установленного федеральным законодательством. Участники публичных слушаний, являющиеся правообладателями соответствующих земельных участков и (или) расположенных на них объектов капитального строительства и (или) помещений, являющихся частью указанных объектов капитального строительства, расположенных на

территории, применительно к которой проводятся публичные слушания, также представляют сведения из Единого государственного реестра недвижимости и иные документы, устанавливающие или удостоверяющие их права.

В период размещения проекта, подлежащего рассмотрению на публичных слушаниях, информационных материалов к нему, и проведения экспозиции или экспозиций такого проекта, участники публичных слушаний, прошедшие идентификацию в соответствии с пунктом 12 статьи 5.1 Градостроительного кодекса РФ вправе вносить предложения и замечания, касающиеся проекта, рассматриваемого на публичных слушаниях, в следующем порядке:

- в письменной форме в адрес организатора публичных слушаний;
- посредством записи в журнале учета посетителей экспозиции;
- в письменной или устной форме в ходе проведения собрания участников публичных слушаний.

**ГЛАВА ГОРОДА НИЖНИЙ ТАГИЛ
ПОСТАНОВЛЕНИЕ
ОТ 25.09.2018 №233-ПГ****О проведении публичных слушаний по проекту планировки и проекту межевания территории линейного объекта: «Газопровод высокого давления до границы земельного участка по адресу: город Нижний Тагил, Восточное шоссе, 21Г»**

В соответствии с Градостроительным кодексом Российской Федерации, статьей 28 Федерального закона от 6 октября 2003 года №131-ФЗ «Об общих принципах организации местного самоуправления в Российской Федерации», Положением о публичных слушаниях на территории городского округа Нижний Тагил, утвержденным Решением Нижнетагильской городской Думы от 14.07.2005 №69 (в редакции Решений Нижнетагильской городской Думы от 06.10.2005 №75, от 26.04.2007 №27, от 26.05.2016 №35), Правилами землепользования и застройки городского округа Нижний Тагил, утвержденными Решением Нижнетагильской городской Думы от 27.12.2012 №61 (в редакции Решений Нижнетагильской городской Думы от 28.06.2013 №33, от 08.10.2015 №31, от 24.03.2016 №17, от 27.10.2016 №55, от 21.12.2017 №58, от 28.06.2018 №36), Приказом акционерного общества «ГАЗЭК» от 01.08.2018 №291 «О принятии решения о подготовке документации по планировке территории линейного объекта инженерной инфраструктуры – сетей газоснабжения», руководствуясь Уставом города Нижний Тагил,

ПОСТАНОВЛЯЮ:

1. Назначить публичные слушания по проекту планировки и проекту межевания территории линейного объекта: «Газопровод высокого давления до границы земельного участка по адресу: город Нижний Тагил, Восточное шоссе, 21Г (далее - проект).
2. Провести собрание участников публичных слушаний по проекту 25 октября 2018 года с 14.00 до 14.30 часов в помещении Управления архитектуры и градостроительства Администрации города по адресу: 622001, город Нижний Тагил, улица Красноармейская, 36, кабинет 17.

3. Определить организатором проведения публичных слушаний Управление архитектуры и градостроительства Администрации города.

4. Обеспечить прием предложений и замечаний участников публичных слушаний в Управлении архитектуры и градостроительства Администрации города по адресу: город Нижний Тагил, улица Красноармейская, 36, кабинет 15, в период размещения проекта, подлежащего рассмотрению на публичных слушаниях, информационных материалов к нему и проведения экспозиции или экспозиций проекта.

5. Открыть с 28 сентября 2018 года экспозицию по проекту в помещении Управления архитектуры и градостроительства Администрации города по адресу: город Нижний Тагил, улица Красноармейская, 36, фойе второго этажа.

6. Разместить информационные материалы по проекту на официальном сайте города Нижний Тагил.

7. Опубликовать до 28 сентября 2018 года данное постановление и оповещение о начале публичных слушаний по проекту в газете «Тагильский рабочий», разместить на официальном сайте города Нижний Тагил и на стенде Управления архитектуры и градостроительства Администрации города по адресу: город Нижний Тагил, улица Красноармейская, 36.

8. Контроль за выполнением настоящего постановления возложить на начальника Управления архитектуры и градостроительства Администрации города.

Срок контроля - 1 декабря 2018 года.

**Временно исполняющий полномочия Главы города, первый заместитель Главы Администрации города
В. Ю. ПИНАЕВ**



Оповещение**о начале публичных слушаний**

В соответствии со статьей 46 Градостроительного кодекса Российской Федерации, Управление архитектуры и градостроительства Администрации города Нижний Тагил информирует о проведении публичных слушаний по проекту внесению изменений в проект планировки и проект межевания территории линейного объекта «Газопровод высокого давления до границы земельного участка по адресу: город Нижний Тагил, Восточное шоссе, 21Г» (далее – проект).

Порядок проведения публичных слушаний по проекту установлен **статьей 5.1 Градостроительного кодекса РФ**.

Срок проведения публичных слушаний по проекту – не менее одного месяца не более трех со дня оповещения жителей до дня опубликования заключения о результатах публичных слушаний.

Собрание участников публичных слушаний

состоится 25 октября 2018 года с 14.00 до 14.30 часов в помещении Управления архитектуры и градостроительства Администрации города по адресу: город Нижний Тагил, улица Красноармейская, 36, кабинет 17.

Информационные материалы по проекту размещены в разделе «Публичные слушания» на официальном сайте города Нижний Тагил – www.ntagil.org.

Открыта экспозиция проекта в помещении Управления архитектуры и градостроительства Администрации города по адресу: город Нижний Тагил, улица Красноармейская, 36, фойе 2-го этажа (посещение экспозиции возможно в рабочие дни с 08.30 до 17.30 часов). Консультирование посетителей экспозиции по проекту проводится по адресу: город Нижний Тагил, улица Красноармейская, 36, кабинет 21 (в рабочие дни с 09.00 до 12.00 и с 13.00 до 17.00 часов).

Участниками публичных слушаний по вопросам градостроительной деятельности являются граждане, обладающие

избирательным правом на выборах в органы местного самоуправления муниципального образования «городской округ Нижний Тагил», а также правообладатели земельных участков и (или) объектов капитального строительства, помещений, являющихся частью объекта капитального строительства, расположенных на территории, применительно к которой проводятся публичные слушания.

Регистрация участников публичных слушаний, а также запись в журнале учета посетителей экспозиции осуществляется только при наличии паспорта гражданина Российской Федерации либо иного документа, заменяющего паспорт гражданина Российской Федерации, установленного федеральным законодательством. Участники публичных слушаний, являющиеся правообладателями соответствующих земельных участков и (или) расположенных на них объектов капитального строительства и (или) помещений, являющихся частью указанных объектов капитального строительства, расположенных на территории, применительно к которой

проводятся публичные слушания, также представляют сведения из Единого государственного реестра недвижимости и иные документы, устанавливающие или удостоверяющие их права.

В период размещения проекта, подлежащего рассмотрению на публичных слушаниях, информационных материалов к нему, и проведения экспозиции или экспозиций такого проекта, участники публичных слушаний, прошедшие идентификацию в соответствии с пунктом 12 статьи 5.1 Градостроительного кодекса РФ вправе вносить предложения и замечания, касающиеся проекта, рассматриваемого на публичных слушаниях, в следующем порядке:

- в письменной форме в адрес организатора публичных слушаний;
- посредством записи в журнале учета посетителей экспозиции;
- в письменной или устной форме в ходе проведения собрания участников публичных слушаний.

**Заключение****о результатах публичных слушаний по проекту внесения изменений в проект планировки территории Центрального планировочного района города Нижний Тагил**

05 сентября 2018 года

В процессе организации и проведения публичных слушаний по проекту внесения изменений в проект планировки территории Центрального планировочного района города Нижний Тагил зарегистрировано 38 участников публичных слушаний.

Заключение о результатах публичных слушаний по проекту подготовлено на основании протокола публичных слушаний от 05 сентября 2018 года.

В процессе организации и проведения публичных слушаний по проекту внесения изменений в проект планировки территории Центрального планировочного района города Нижний Тагил замечаний и предложения не поступало.

В соответствии со статьей 46 Градостроительного кодекса Российской Федерации по проекту внесения изменений в проект планировки территории Центрального планировочного района города Нижний Тагил, представленный на публичные слушания проект, протокол и заключение о результатах публичных слушаний будут направлены Главе города Нижний Тагил для принятия решения об утверждении проекта.

Утвержденный, с учетом результатов публичных слушаний, проект внесения изменений в проект планировки территории Центрального планировочного района города Нижний Тагил будет опубликован в газете «Тагильский рабочий», размещен на официальном сайте города Нижний Тагил.

Опубликовать заключение о результатах публичных слушаний по проекту в газете «Тагильский рабочий» и разместить на официальном сайте города Нижний Тагил.

**И.о. начальника управления,
заместитель начальника архитектуры и
градостроительства Администрации
города Нижний Тагил Е. В. ИСТОМИНА**

**Заключение
о результатах публичных
слушаний по проекту
решения о предоставлении
разрешения на отклонение
от предельных параметров
разрешенного строительства,
реконструкции объектов
капитального строительства
для земельного участка
с кадастровым номером
66:56:0111018:19**

12 сентября 2018 года

В процессе организации и проведения публичных слушаний по проекту решения о предоставлении Слабоспицкой Елене Юрьевне разрешения на отклонение от предельных параметров разрешенного строительства «минимальный отступ от границ земельных участков в целях определения мест допустимого размещения зданий, строений, сооружений, за пределами которых запрещено строительство зданий, строений, сооружений» - 0 метров с северной и западной границ для земельного участка с кадастровым номером 66:56:0111018:19, расположенного в территориальной зоне Ц-2 «Зона общественных центров и деловой активности районного значения» по адресу: город Нижний Тагил, улица Бригадная, дом 174 (далее - проект) зарегистрировано 0 участников публичных слушаний.

Заключение о результатах публичных слушаний по проекту подготовлено на основании протокола публичных слушаний от 12 сентября 2018 года.

В процессе организации и проведения публичных слушаний по рассмотрению проекта замечаний и предложений от участников публичных слушаний не поступало.

Опубликовать заключение о результатах публичных слушаний по проекту в газете «Тагильский рабочий» и разместить на официальном сайте города Нижний Тагил.

**И.о. начальника заместитель
начальника Управления архитектуры
и градостроительства Администрации
города Нижний Тагил Е. В. ИСТОМИНА**

**Заключение
о результатах публичных
слушаний по проекту
решения о предоставлении
разрешения на отклонение
от предельных параметров
разрешенного строительства,
реконструкции объектов
капитального строительства
для земельного участка
с кадастровым номером
66:56:0207001:32**

24 сентября 2018 года

В процессе организации и проведения публичных слушаний по проекту решения о предоставлении Мандрому Владимиру Васильевичу разрешения на отклонение от предельных параметров разрешенного строительства «минимальный отступ от границ земельных участков в целях определения мест допустимого размещения зданий, строений, сооружений, за пределами которых запрещено строительство зданий, строений, сооружений» - 1 метр с юго-восточной границы для земельного участка с кадастровым номером 66:56:0207001:32, расположенного в территориальной зоне Ж-1 «Зона застройки индивидуальными жилыми домами городского населенного пункта» по адресу: город Нижний Тагил, ул. Камнетесов, дом 9 (далее - проект) зарегистрирован 1 участник публичных слушаний.

Заключение о результатах публичных слушаний по проекту подготовлено на основании протокола публичных слушаний от 24 сентября 2018 года.

В процессе организации и проведения публичных слушаний по рассмотрению проекта замечаний и предложений от участников публичных слушаний не поступало.

Опубликовать заключение о результатах публичных слушаний по проекту в газете «Тагильский рабочий» и разместить на официальном сайте города Нижний Тагил.

**И.о. начальника заместитель
начальника Управления архитектуры
и градостроительства Администрации
города Нижний Тагил Е. В. ИСТОМИНА**

**Заключение
о результатах публичных
слушаний по проекту решения
о предоставлении разрешения
на условно разрешенный вид
использования земельного
участка с кадастровым
номером 66:56:0205005:16**

12 сентября 2018 года

В процессе организации и проведения публичных слушаний по проекту решения

о предоставлении Шерстневу Вадиму Владимировичу разрешения на условно разрешенный вид использования земельного участка с кадастровым номером 66:56:0205005:16, расположенного в территориальной зоне ЦС-2 «Зона научно-образовательных комплексов общегородского и районного значения» по адресу: город Нижний Тагил, улица Компасная, дом 6 – «жилье дома индивидуальные» (далее - проект) зарегистрирован 1 участник публичных слушаний.

Заключение о результатах публичных слушаний по проекту подготовлено на

основании протокола публичных слушаний от 12 сентября 2018 года.

В процессе организации и проведения публичных слушаний замечаний и предложений от участников публичных слушаний по проекту не поступало.

Опубликовать заключение о результатах публичных слушаний по проекту в газете «Тагильский рабочий» и разместить на официальном сайте города Нижний Тагил.

**И.о. начальника управления, заместитель
начальника Управления архитектуры
и градостроительства Администрации
города Нижний Тагил Е. В. ИСТОМИНА**

**Заключение
о результатах публичных слушаний по проекту
решения о предоставлении разрешения
на отклонение от предельных параметров
разрешенного строительства, реконструкции
объектов капитального строительства для
земельного участка с кадастровым номером
66:56:0106011:335**

24 сентября 2018 года

В процессе организации и проведения публичных слушаний по проекту решения о предоставлении Амояну Титалу Сиабандовичу разрешения на отклонение от предельных параметров разрешенного строительства «минимальный отступ от границ земельных участков в целях определения мест допустимого размещения зданий, строений, сооружений, за пределами которых запрещено строительство

зданий, строений, сооружений» - 0 метров с северной, западной и южной границы земельного участка с кадастровым номером 66:56:0106011:335, расположенного в территориальной зоне Ц-2 «Зона общественных центров и деловой активности районного значения» по адресу: город Нижний Тагил, ул. Краснознаменная, дом 9 (далее - проект) зарегистрирован 1 участник публичных слушаний.

Заключение о результатах публичных слушаний по проекту подготовлено на основании протокола публичных слушаний от 24 сентября 2018 года.

В процессе организации и проведения публичных слушаний по рассмотрению проекта замечаний и предложений от участников публичных слушаний не поступало.

Опубликовать заключение о результатах публичных слушаний по проекту в газете «Тагильский рабочий» и разместить на официальном сайте города Нижний Тагил.

**И.о. начальника управления, заместитель начальника
Управления архитектуры и градостроительства Администрации
города Нижний Тагил Е. В. ИСТОМИНА**





**Заключение
о результатах публичных слушаний
по проекту решения о предоставлении
разрешения на отклонение от предельных
параметров разрешенного строительства,
реконструкции объектов капитального
строительства для земельного участка с
кадастровым номером 66:56:0204010:106**

24 сентября 2018 года

В процессе организации и проведения публичных

слушаний по проекту решения о предоставлении Соломатину Александру Васильевичу разрешения на отклонение от предельных параметров разрешенного строительства «минимальный отступ от границ земельных участков в целях определения мест допустимого размещения зданий, строений, сооружений, за пределами которых запрещено строительство зданий, строений, сооружений» - 0 метров от восточной границы для земельного участка с кадастровым номером 66:56:0204010:106, расположенного в территориальной зоне Ж-1 «Зона застройки индивидуальными жилыми домами городского населенного пункта» по адресу город Нижний Тагил, улица Набережная, дом 30а (далее - проект) зарегистрирован 1 участник публичных слушаний.

Заключение о результатах публичных слушаний по проекту подготовлено на основании протокола публичных слушаний от 24 сентября 2018 года.

В процессе организации и проведения публичных слушаний по рассмотрению проекта замечаний и предложений от участников публичных слушаний не поступало.

Опубликовать заключение о результатах публичных слушаний по проекту в газете «Тагильский рабочий» и разместить на официальном сайте города Нижний Тагил.

**И.о. начальника управления, заместитель начальника
Управления архитектуры и градостроительства
Администрации города Нижний Тагил Е. В. ИСТОМИНА**

**Заключение
о результатах публичных слушаний по
проекту планировки и проекту межевания
территории для размещения линейных
объектов: «Газопровод высокого
давления до границы земельного участка
по адресу: город Нижний Тагил, Восточное
шоссе, 36», «Газопровод высокого
давления до границы земельного участка
по адресу: Свердловская область,
микрорайон «Свердловский»
(кадастровый номер 66:56:0402002:1188)»**

13 сентября 2018 года

В процессе организации и проведения публичных слушаний по проекту планировки и проекту межевания территории для размещения линейных объектов: «Газопровод высокого давления до границы земельного участка по адресу: город Нижний Тагил, Восточное шоссе, 36», «Газопровод

высокого давления до границы земельного участка по адресу: Свердловская область, микрорайон «Свердловский» (кадастровый номер 66:56:0402002:1188)» зарегистрировано 0 участников публичных слушаний.

Заключение о результатах публичных слушаний по проекту подготовлено на основании протокола публичных слушаний от 13 сентября 2018 года.

В процессе организации и проведения публичных слушаний по проекту планировки и проекту межевания территории для размещения линейных объектов: «Газопровод высокого давления до границы земельного участка по адресу: город Нижний Тагил, Восточное шоссе, 36», «Газопровод высокого давления до границы земельного участка по адресу: Свердловская область, микрорайон «Свердловский» (кадастровый номер 66:56:0402002:1188)» замечаний и предложений от участников публичных слушаний не поступало.

В соответствии со статьей 46 Градостроительного кодекса Российской Федерации проект планировки и проект межевания территории для размещения линейных объектов: «Газопровод высокого давления до границы земельного участка по адресу: город Нижний Тагил, Восточное шоссе, 36», «Газопровод высокого давления до границы земельного участка по

адресу: Свердловская область, микрорайон «Свердловский» (кадастровый номер 66:56:0402002:1188)», представленный на публичные слушания проект, протокол и заключение о результатах публичных слушаний будут направлены Главе города Нижний Тагил для принятия решения об утверждении проекта.

Утвержденный, с учетом результатов публичных слушаний, проект планировки и проект межевания территории для размещения линейных объектов: «Газопровод высокого давления до границы земельного участка по адресу: город Нижний Тагил, Восточное шоссе, 36», «Газопровод высокого давления до границы земельного участка по адресу: Свердловская область, микрорайон «Свердловский» (кадастровый номер 66:56:0402002:1188)» будет опубликован в газете «Тагильский рабочий», размещен на официальном сайте города Нижний Тагил.

Опубликовать заключение о результатах публичных слушаний по проекту в газете «Тагильский рабочий» и разместить на официальном сайте города Нижний Тагил.

**И.о. начальника управления, заместитель начальника
Управления архитектуры и градостроительства
Администрации города Нижний Тагил Е. В. ИСТОМИНА**

**Заключение
о результатах публичных слушаний
по проекту решения о предоставлении
разрешения на условно разрешенный
вид использования земельного участка с
кадастровым номером 66:56:0205006:22**

24 августа 2018 года

В процессе организации и проведения публичных слушаний по проекту решения о предоставлении Павловой Ольге Павловне разрешения на условно разрешенный вид использования земельного участка с кадастровым номером 66:56:0205006:22, расположенного в территориальной зоне ЦС-2 «Зона научно-образовательных комплексов общегородского и районного значения» по адресу: город Нижний Тагил, улица Бондина, дом 52 – «жилые дома индивидуальные» (далее - проект) зарегистрирован 1 участник публичных слушаний.

Заключение о результатах публичных слушаний по проекту подготовлено на основании протокола публичных слушаний от 24 сентября 2018 года.

В процессе организации и проведения публичных слушаний замечаний и предложений от участников публичных слушаний по проекту не поступало.

Опубликовать заключение о результатах публичных слушаний по проекту в газете «Тагильский рабочий» и разместить на официальном сайте города Нижний Тагил.

**И.о. начальника управления, заместитель начальника
Управления архитектуры и градостроительства
Администрации города Нижний Тагил Е. В. ИСТОМИНА**

**Извещение о предоставлении земельного участка для ведения
личного подсобного хозяйства**

В соответствии со статьей 39.18 Земельного кодекса Российской Федерации Администрация города Нижний Тагил информирует о возможности предоставления земельного участка для ведения личного подсобного хозяйства:

№	Адрес земельного участка	Кадастровый номер, площадь
1.	Пригородный район, п. Евстюниха, ул. Дачная, 162	1103 кв.м. СРЗУ № 156и/18

Для ознакомления со схемой расположения земельного участка (СРЗУ), в соответствии с которой предстоит образовать земельный участок, можно обратиться в Управление архитектуры и градостроительства по адресу: г. Нижний Тагил, ул. Красноармейская, 36, каб. 9 пн, ср - с 9 до 12, вт, чт - с 13 до 17.

Граждане, заинтересованные в предоставлении в аренду земельного участка для ведения личного подсобного хозяйства вправе в течение 30 дней со дня опубликования и размещения извещения подать заявление о намерении участвовать в аукционе на право заключения договора аренды указанного земельного участка.

Заявление о намерении участвовать в аукционе на право заключения договора аренды земельного участка может быть подано в Управление архитектуры и градостроительства по адресу: г. Нижний Тагил, ул. Красноармейская, 36, каб. 15 (приемная) в простой письменной форме со ссылкой на дату публикации извещения. При подаче заявления при себе необходимо иметь оригинал и копию документа, удостоверяющего личность заявителя. Полномочия представителя удостоверяются нотариально заверенной доверенностью или доверенностью, заверенной в соответствии с частью 3 статьи 185 Гражданского кодекса РФ.

Заявление о намерении участвовать в аукционе на право заключения договора аренды земельного участка может быть подано на адрес официальной электронной почты для подачи заявлений в форме электронного документа arch_uslugi@ntagil.org в форме электронного документа в виде файла в форматах doc, docx, txt, xls, xlsx, rtf. Электронные документы (электронные образы документов), прилагаемые к заявлению, направляются в виде файлов в форматах PDF, TIF. Качество предоставляемых электронных документов (электронных образов документов) в форматах PDF, TIF должно позволять в полном объеме прочитать текст документа и распознать реквизиты документа. Средства электронной подписи, применяемые при подаче заявления и прилагаемых к заявлению электронных документов, должны быть сертифицированы в соответствии с законодательством Российской Федерации. Заявление, поданное в форме электронного документа, не подписанное электронной подписью или усиленной квалифицированной электронной подписью, либо подписанное электронной подписью, срок действия которой истек на момент поступления заявления, при подведении итогов публикации не учитывается.

Дата окончания приема заявлений – 29 октября 2018 года.

**АДМИНИСТРАЦИЯ ГОРОДА НИЖНИЙ ТАГИЛ
ПОСТАНОВЛЕНИЕ
ОТ 25.09.2018 №2419-ПА**

О разработке изменений в Схему размещения нестационарных объектов на территории муниципального образования город Нижний Тагил

В соответствии со статьей 10 Федерального закона от 28 декабря 2009 года №381-ФЗ «Об основах государственного регулирования торговой деятельности в Российской Федерации», Постановлением Правительства Российской Федерации от 29 сентября 2010 года №772 «Об утверждении Правил включения нестационарных торговых объектов, расположенных на земельных участках, в зданиях, строениях и сооружениях, находящихся в государственной собственности, в схему размещения нестационарных торговых объектов», во исполнение Постановления Правительства Свердловской области от 27 апреля 2017 года №295-ПП «Об утверждении Порядка разработки и утверждения схем размещения нестационарных торговых объектов в муниципальных образованиях, расположенных на территории Свердловской области», в целях разработки проекта изменений в Схему размещения нестационарных объектов на территории муниципального образования город Нижний Тагил, руководствуясь Уставом города Нижний Тагил,

ПОСТАНОВЛЯЮ:

1. Утвердить форму заявления о включении места в Схему размещения нестационарных торговых объектов на территории муниципального образования город Нижний Тагил (Приложение).
2. Управлению промышленной политики и развития предпринимательства Администрации города:
 - 1) осуществлять прием заявлений от физических и юридических лиц о включении места размещения нестационарного торгового объекта в Схему размещения нестационарных торговых объектов на территории

муниципального образования город Нижний Тагил в течение двух месяцев с даты опубликования данного постановления;

2) согласовать возможность размещения нестационарных торговых объектов в местах, указанных в заявлениях, с Управлением архитектуры и градостроительства Администрации города;

3) подготовить и представить на утверждение Главе города Нижний Тагил проект правового акта «О внесении изменений в Схему размещения нестационарных объектов на территории муниципального образования город Нижний Тагил» в срок до 25 декабря 2018 года;

4) в течение 5 дней со дня утверждения направить настоящее постановление в Министерство агропромышленного комплекса и продовольствия Свердловской области для размещения на официальном сайте Министерства.

3. Управлению архитектуры и градостроительства Администрации города обеспечить формирование координат характерных точек границ земель или части земельного участка, предполагаемых к использованию для размещения нестационарного торгового объекта, по поступившим заявлениям в срок до 15 декабря 2018 года.

4. Опубликовать данное постановление в газете «Тагильский рабочий» и разместить на официальном сайте города Нижний Тагил.

5. Контроль за выполнением настоящего постановления возложить на начальника управления промышленной политики и развития предпринимательства Администрации

города Л. М. Абдулкадырову.
Срок контроля - 1 февраля 2019 года.

**Временно исполняющий полномочия Главы города,
первый заместитель Главы Администрации города В. Ю. ПИНАЕВ**

ПРИЛОЖЕНИЕ
УТВЕРЖДЕНА
постановлением
Администрации города
от 25.09.2018 №2419-ПА

ФОРМА

Заявление о включении места в Схему размещения нестационарных торговых объектов на территории муниципального образования город Нижний Тагил

Начальнику управления промышленной политики и развития предпринимательства Администрации города
Л. М. Абдулкадыровой
г. Н. Тагил, ул. Пархоменко, 1а, каб. 471

От _____
(ФИО)

Почтовый адрес: _____ Контактный телефон: _____

Заявление

Прошу рассмотреть возможность включения перспективного места в Схему размещения нестационарных торговых объектов на территории города Нижний Тагил для размещения следующего нестационарного торгового объекта:

Тип нестационарного торгового объекта: _____

(киоск/павильон/торговая галерея/торговый автомат/палатка/автолавка)

Специализация объекта: _____

(молоко, молочная продукция/хлеб, хлебобулочные изделия/ мясо, мясная продукция и т.д.)

Площадь объекта: _____

Период размещения объекта: _____

(постоянного/временного)

Адресные ориентиры места предполагаемого размещения объекта с указанием точки на карте: _____

Дата _____ (ФИО) _____



Извещение о согласовании местоположения границ земельного участка

Кадастровым инженером Калашниковым С. А. (идентификационный номер квалификационного аттестата №66-10-95, в госреестре №1379, 622001, Свердловская область, г. Нижний Тагил, ул. К. Маркса, 9-63, geoidd@yandex.ru, тел. 8 (3435) 42-26-58, 21-12-20 в отношении земельного участка с кадастровым номером 66:56:0201007:203, расположенного по адресу: Свердловская область, г. Нижний Тагил, СНТ «Роцца», 353 км, улица 4, уч. 208, выполняются кадастровые работы по уточнению местоположения границ земельного участка.
Заказчиком кадастровых работ является: Лешкевич Т.Г. (Свердловская обл., г. Нижний Тагил, пр. Строителей, 27/15, к.т. 8(3435)42-26-58).
Собрание заинтересованных лиц по поводу согласования местоположения границ состоится по адресу: г. Н. Тагил, ул. К. Маркса, 9 («Геонд») «30» октября 2018г. в 11.00. С проектом межевого плана земельного участка можно ознакомиться по адресу: г. Н. Тагил, ул. К. Маркса, 9 («Геонд»).
Обоснованные возражения относительно местоположения границ, содержащихся в проекте межевого плана, и требования о проведении согласования местоположения границ земельных участков на местности принимаются с «28» сентября 2018г. по «30» октября 2018г. по адресу: 622001, Свердловская область, г. Н. Тагил, ул. К. Маркса, 9 («Геонд»).
Смежные земельные участки, с правообладателями которых требуется согласовать местоположение границ: Свердловская область, г. Нижний Тагил, СТ «Роцца», 353 км, ул. 4, уч. 208а (кадастровый номер 66:56:0201007:308), СТ «Роцца», 353 км, ул. 5, уч. 240б (кадастровый номер 66:56:0201007:303), СНТ «Роцца», 353 км, ул. 4, уч. 209 (кадастровый номер 66:56:0201007:204), СНТ «Роцца», 353 км - земли общего пользования (кадастровый номер 66:56:0201007:320).
При проведении согласования местоположения границ при себе необходимо иметь документ, удостоверяющий личность, а также документы, подтверждающие права на соответствующий земельный участок. Реклама

Извещение о согласовании местоположения границ земельного участка

Кадастровым инженером Смирновым Денисом Эдуардовичем 622042, Свердловская область, город Нижний Тагил, ул. Восточная, д. 7/2, кв. 3, den.vlastelin@mail.ru, 89122603016, № 32182 (фамилия, имя, отчество, почтовый адрес, адрес электронной почты, контактный телефон, И реквизиты в государственном реестре лиц, осуществляющих кадастровую деятельность) выполняются кадастровые работы в отношении земельного участка с кадастровым номером 66:19:1907002:106, обл. Свердловская, р.н. Пригородный, с/п. №4 НТМК ул. Мичурина, дом 32 (адрес (местоположение), номер кадастрового квартала)
Заказчиком кадастровых работ является – Ваганова Ольга Сергеевна, 622016, Свердловская область, г. Нижний Тагил, ул. Ермака, д. 23, кв. 55, 89045412107.
(фамилия, инициалы физического лица или наименование юридического лица, его почтовый адрес и контактный телефон)
Собрание по поводу согласования местоположения границ состоится по адресу: Свердловская область, г. Нижний Тагил, пр-кт Мира, д. 26, (офисное помещение «Кадастр Плюс» вход со двора) «31» октября 2018 г. в 11 часов 00 минут.
С проектом межевого плана земельного участка можно ознакомиться по адресу: Свердловская область, г. Нижний Тагил, пр-кт Мира, д. 26, (офисное помещение «Кадастр Плюс» вход со двора).
Требования о проведении согласования местоположения границ земельных участков на местности принимаются с «28» сентября 2018 г. по «22» октября 2018 г.
Обоснованные возражения о местоположении границ земельных участков после ознакомления с проектом межевого плана принимаются с «28» сентября 2018 г. по «22» октября 2018 г. по адресу: 622034, Свердловская область, г. Нижний Тагил, пр-кт Мира, д. 26, (офисное помещение «Кадастр Плюс» вход со двора).
Смежный земельный участок, в отношении местоположения границ которого проводится согласование: 66:19:1907002:30, обл. Свердловская, р.н. Пригородный, к.с. №4 НТМК Капская, ул. Металлургов, ул. №31.
(кадастровые номера, адреса или местоположение земельных участков)
При проведении согласования местоположения границ при себе необходимо иметь документ, удостоверяющий личность, а также документы о правах на земельный участок (часть 12 статьи 39, часть 2 статьи 40 Федерального закона от 24 июля 2007 г. N 221-ФЗ «О кадастровой деятельности»). Реклама

Извещение о проведении собрания о согласовании местоположения границ земельного участка

Кадастровым инженером Кулаковой Еленой Яковлевной (г.Нижний Тагил, ул. Красноармейская, 38, каб.2: bt096@mail.ru; +7 (912) 222-25-56; идентификационный номер квалификационного аттестата № 66-16-948) выполняются кадастровые работы в отношении земельного участка, с кадастровым номером **66:56:0113007:250**, по адресу: **Свердловская обл, г. Нижний Тагил, коллективный сад «Дружба» типографии, Горбуново, ул. Луговая, участок 23.**
Заказчиком кадастровых работ является: **Матвеев Владимир Васильевич**
(адрес для связи с кадастровым инженером: г.Нижний Тагил, ул. Красноармейская, 38, каб.2, тел. +7 (912) 222-25-56)
Собрание заинтересованных лиц по поводу согласования местоположения границ состоится по адресу: г.Нижний Тагил, ул. Красноармейская, 38, каб.2: **«29» октября 2018 г. в 18.00**
С момента опубликования извещения в течении 15 дней можно ознакомиться с проектом межевого плана по адресу: г.Нижний Тагил, ул. Красноармейская, 38, каб.2.
Обоснованные возражения после ознакомления с проектом межевого плана необходимо направить в течении 1 месяца с момента опубликования извещения по почтовому адресу: г.Нижний Тагил, ул. Красноармейская, 38, каб.2.
Смежный земельный участок, с правообладателями которых требуется согласование местоположения границ: обл. Свердловская, г. Нижний Тагил, СТ «Дружба», п. Горбуново, ул. Луговая, уч. 21 (К№ **66:56:0113007:248**); обл. Свердловская, г. Нижний Тагил, сдт «Дружба» п.Горбуново, ул. Луговая, дом 25 (К№ **66:56:0113007:252**); обл. Свердловская, г. Нижний Тагил, СТ «Дружба», п. Горбуново, ул. Главная, уч. 24 (К№ **66:56:0113007:18**);
При проведении согласования местоположения границ при себе необходимо иметь документы, удостоверяющие личность, документы, подтверждающие полномочия представителей заинтересованных лиц, а также документы, подтверждающие права заинтересованных лиц на соответствующие земельные участки (часть 12 статьи 39, часть 2 статьи 40 Федерального закона от 24 июля 2007 г. N 221-ФЗ «О кадастровой деятельности»). Реклама

Извещение о проведении собрания о согласовании местоположения границ земельного участка

Кадастровым инженером Кулаковой Еленой Яковлевной (г.Нижний Тагил, ул. Красноармейская, 38, каб.2: bt096@mail.ru; +7 (912) 222-25-56; идентификационный номер квалификационного аттестата № 66-16-948) выполняются кадастровые работы в отношении земельного участка, с кадастровым номером **66:56:0208004:133**, по адресу: **обл. Свердловская, г. Нижний Тагил, ул. Балакинская, д. 106.**
Заказчиком кадастровых работ является: **Мурфатыхова Светлана Брониславовна**
(адрес для связи с кадастровым инженером: г.Нижний Тагил, ул. Красноармейская, 38, каб.2, тел. +7 (912) 222-25-56).
Собрание заинтересованных лиц по поводу согласования местоположения границ состоится по адресу: г.Нижний Тагил, ул. Красноармейская, 38, каб.2: **«29» октября 2018 г. в 18.00**
С момента опубликования извещения в течении 15 дней можно ознакомиться с проектом межевого плана по адресу: г.Нижний Тагил, ул. Красноармейская, 38, каб.2.
Обоснованные возражения после ознакомления с проектом межевого плана необходимо направить в течении 1 месяца с момента опубликования извещения по почтовому адресу: г.Нижний Тагил, ул. Красноармейская, 38, каб.2.
Смежный земельный участок, с правообладателями которых требуется согласование местоположения границ: **обл. Свердловская, г. Нижний Тагил, ул. Долинная, дом 43 (К№ 66:56:0208004:134)**;
При проведении согласования местоположения границ при себе необходимо иметь документы, удостоверяющие личность, документы, подтверждающие полномочия представителей заинтересованных лиц, а также документы, подтверждающие права заинтересованных лиц на соответствующие земельные участки (часть 12 статьи 39, часть 2 статьи 40 Федерального закона от 24 июля 2007 г. N 221-ФЗ «О кадастровой деятельности»). Реклама

ТАГИЛЬСКИЙ РАБОЧИЙ	УЧРЕДИТЕЛИ: Администрация города Нижний Тагил, 622034, Свердловская область, г. Нижний Тагил, ул. Пархоменко, 1а; МАУ «Нижнетагильская информационная компания «Тагил-пресс» (пр. Ленина, 11) Газета зарегистрирована управлением Федеральной службы по надзору за соблюдением законодательства в сфере массовых коммуникаций и охране культурного наследия по УРФО Регистр. свидетельство ПИ № ФС-11-1302	ИЗДАТЕЛЬ: МАУ «Нижнетагильская информационная компания «Тагил-пресс». 622001, г. Нижний Тагил, пр. Ленина, 11. ДИРЕКТОР – ГЛАВНЫЙ РЕДАКТОР Сергей Леонардович ЛОШКИН (тел. (3435) 41-49-85) ОТВЕТСТВЕННЫЙ РЕДАКТОР Владимир Олегович ТРОШИН (тел. (3435) 23-00-34) АДРЕС РЕДАКЦИИ: 622001, г. Нижний Тагил, пр. Ленина, 11.	Выходит по средам, четвергам и пятницам. Номер набран и сверстан в компьютерном центре МАУ «Нижнетагильская информационная компания «Тагил-пресс». Отпечатан в ООО «Типография Нижнетагильская». Адрес: 622001, Свердловская область, г. Нижний Тагил, ул. Газетная, 81. 3. 2872. Т. 51. Объем 4 п. л. Цена свободная. Время подписания в печать по графику – 19.30, фактически – 23.15.	■ Использование материалов, опубликованных в газете, только по согласованию с редакцией. Ссылка на газету обязательна. ■ Ответственность за публикуемые объявления несут рекламодатели. ■ Рекламуемые товары и услуги подлежат обязательной сертификации и лицензированию. ■ Материалы со словом «Реклама» публикуются на коммерческой основе (на правах рекламы).
	Подписной индекс 2109 ■■■■■■■■■■			