

АДМИНИСТРАЦИЯ ГОРОДА НИЖНИЙ ТАГИЛ

ПОСТАНОВЛЕНИЕ

ОТ 11.07.2018 № 1911-ПА

О регистрации Устава местной общественной организации территориального общественного самоуправления «Старая Вагонка-1» Дзержинского района города Нижний Тагил

В целях реализации прав граждан на осуществление территориального общественного самоуправления в городе Нижний Тагил, в соответствии с Гражданским кодексом Российской Федерации, Федеральным законом от 6 октября 2003 года № 131-ФЗ «Об общих принципах организации местного самоуправления в Российской Федерации», Положением о территориальном общественном самоуправлении в городе Нижний Тагил, утвержденным Решением Нижнетагильской городской Думы от 26.05.2006 № 108 (с изменениями, внесенными Решениями Нижнетагильской городской Думы от 24.09.2009 № 67, от 16.12.2010 № 73, от 20.12.2012 № 57), постановлением Администрации города Нижний Тагил от 15.06.2017 № 1412 «Об утверждении административного регламента предоставления муниципальной услуги по регистрации Устава местной общественной организации территориального общественного самоуправления, регистрации изменений и (или) дополнений в Устав местной общественной организации территориального общественного самоуправления и ведению Единого реестра Уставов местных общественных организаций территориального общественного самоуправления города Нижний Тагил», руководствуясь Уставом города Нижний Тагил,

ПОСТАНОВЛЯЮ:

1. Зарегистрировать Устав местной общественной организации территориального общественного самоуправления «Старая Вагонка-1» Дзержинского района города Нижний Тагил, осуществляющего свою деятельность в границах, утвержденных Решением Нижнетагильской городской Думы от 31.05.2018 № 29 (Приложение).

2. Отделу по взаимодействию с общественными, религиозными организациями и развитию гражданских инициатив Администрации города внести соответствующую запись в Единый реестр Уставов местных общественных организаций территориального общественного самоуправления города Нижний Тагил.

3. Опубликовать данное постановление в газете «Тагильский рабочий» и разместить на официальном сайте города Нижний Тагил.

В. Ю. ПИНАЕВ,

временно исполняющий полномочия
Главы города,
первый заместитель Главы Администрации города.

ПРИЛОЖЕНИЕ

к постановлению Администрации города от 11.07.2018 № 1911-ПА

УТВЕРЖДЕН

Учредительной конференцией граждан
Протокол от «___» _____ 20__ г. № ___

ЗАРЕГИСТРИРОВАН

постановлением Администрации города
Нижний Тагил Свердловской области
от «___» _____ 20__ г. № ___

Присвоен номер в Едином реестре уставов
местных общественных организаций
территориального общественного самоуправления
города Нижний Тагил

от «___» _____ 20__ г. № ___

УСТАВ

местной общественной организации «Территориальное общественное самоуправление «Старая Вагонка-1» Дзержинского района города Нижний Тагил (ТОС «Старая Вагонка-1»)

СТАТЬЯ 1. Общие положения

1. Местная общественная организация «Территориальное общественное самоуправление «Старая Вагонка-1» Дзержинского района города Нижний Тагил учреждается и действует с целью участия населения города Нижний Тагил в осуществлении местного самоуправления, для самостоятельного и под свою ответственность осуществления собственных инициатив по вопросам местного значения.

2. Правовой основой для осуществления деятельности местной общественной организации «Территориальное общественное самоуправление «Старая Вагонка-1» Дзержинского района города Нижний Тагил являются:

- 1) Конституция Российской Федерации;
- 2) Гражданский кодекс Российской Федерации;
- 3) Федеральный закон № 7-ФЗ от 12 января 1996 года «О некоммерческих организациях»;
- 4) Федеральный закон № 131-ФЗ от 6 октября 2003 года «Об общих принципах

организации местного самоуправления в Российской Федерации»;

5) другие нормативно-правовые акты Российской Федерации и Свердловской области;

6) Устав города Нижний Тагил;

7) Положение о территориальном общественном самоуправлении в городе Нижний Тагил, утвержденное Решением Нижнетагильской городской Думы от 26.05.2006 № 108;

8) иные муниципальные акты;

9) настоящий Устав местной общественной организации территориального общественного самоуправления «Старая Вагонка-1».

3. Официальное наименование территориального общественного самоуправления: местная общественная организация «Территориальное общественное самоуправление «Старая Вагонка-1» Дзержинского района города Нижний Тагил.

Сокращенное наименование – ТОС «Старая Вагонка-1».

4. В соответствии с Решением Нижнетагильской городской Думы от 31.05.2018

№ 29 территория, на которой осуществляется деятельность местной общественной организации ТОС «Старая Вагонка-1» находится в следующих границах:

От дома № 56 улицы Сибирская, далее по четной стороне улицы Сибирская до дома № 2 улицы Сибирская, далее от дома № 2 улицы Сибирская по улице Ватутина до пересечения с улицей Застройщиков до дома № 8, далее от дома № 8 улицы Застройщиков по четной стороне улицы Застройщиков до пересечения с проездом Радистов, далее по нечетной стороне проезда Радистов до пересечения с улицей Свердлова, далее по нечетной стороне улицы Радистов до дома № 21, далее по четной стороне улицы Радистов до дома № 26, далее от дома № 26 улицы Радистов по четной стороне до дома № 20, далее от дома № 20 улицы Радистов, далее от дома № 20 по границам жилой зоны до дома № 58 улицы Глеба Успенского, далее от дома № 58 улицы Глеба Успенского до пересечения с улицей Ильича, далее по нечетной стороне улицы Ильича до пересечения с улицей Сибирская, далее по нечетной стороне улицы Сибирская до дома № 56.

5. ТОС «Старая Вагонка-1» считается учрежденным с момента регистрации настоящего Устава Администрацией города Нижний Тагил в порядке, определяемом Нижнетагильской городской Думой.

6. В осуществлении деятельности ТОС «Старая Вагонка-1» могут принимать участие граждане, проживающие на территории, указанной в пункте 4 настоящей статьи в соответствии с нормами, установленными Гражданским кодексом Российской Федерации, Федеральным законом от 6 октября 2003 года № 131-ФЗ «Об общих принципах организации местного самоуправления в Российской Федерации».

СТАТЬЯ 2. Цели, задачи, формы и основные направления деятельности ТОС «Старая Вагонка-1»

1. Основной целью деятельности ТОС «Старая Вагонка-1» является самоорганизация граждан по месту их жительства на территории, указанной в пункте 4 статьи 1 настоящего Устава, для самостоятельного и под свою ответственность осуществления собственных инициатив по вопросам местного значения.

Предметом деятельности ТОС «Старая Вагонка-1» являются реализация собственных инициатив по вопросам местного значения путем совместного решения социальных и иных проблем, возникающих у граждан, проживающих на территории, указанной в пункте 4 статьи 1 настоящего Устава, а также содействие развитию территориального общественного самоуправления в городе Нижний Тагил.

Деятельность ТОС «Старая Вагонка-1» основывается на принципах добровольности, равноправия, самоуправления, гласности и учета общественного мнения, законности, сочетания интересов жителей территории, указанной в пункте 4 статьи 1 настоящего Устава с интересами города Нижний Тагил в целом.

2. Задачами ТОС «Старая Вагонка-1» являются:

- 1) защита прав и законных интересов жителей соответствующей территории;
- 2) содействие органам местного самоуправления города Нижний Тагил в решении вопросов местного значения;
- 3) информирование населения о решениях органов местного самоуправления

города Нижний Тагил и органов ТОС «Старая Вагонка-1»;

4) представительство интересов жителей соответствующей территории в органах местного самоуправления города Нижний Тагил;

5) повышение социальной активности жителей соответствующей территории, организация их участия в формировании комфортной среды проживания;

6) улучшение сплоченности жителей, формирование в нем культуры общения, основанной на добрососедских отношениях;

7) развитие у жителей чувства социальной ответственности и формирование у них эмоционального, ценностного отношения к своей малой родине – городу, району.

3. Формами осуществления ТОС «Старая Вагонка-1» являются:

- 1) проведение конференций граждан;
- 2) создание Совета ТОС «Старая Вагонка-1».

4. ТОС «Старая Вагонка-1» для реализации своих целей и задач обладает следующими правами:

1) разработка, принятие и реализация планов и программ развития соответствующей территории с учетом планов и программ комплексного социально-экономического развития города Нижний Тагил;

2) подготовка и внесение предложений в планы и программы комплексного социально-экономического развития города Нижний Тагил;

3) внесение в органы местного самоуправления муниципального образования города Нижний Тагил проектов муниципальных правовых актов, предложений, касающихся работы организаций в сфере жилищно-коммунального хозяйства, торговли, бытового обслуживания населения, работы пассажирского транспорта, иных вопросов местного значения;

4) общественный контроль за санитарно-эпидемиологической обстановкой и пожарной безопасностью, содержанием жилищного фонда, состоянием благоустройства на соответствующей территории;

5) организация участия населения в работах по обеспечению сохранности жилого фонда, благоустройству территории, озеленению, иных социально значимых для соответствующей территории работ;

6) осуществление хозяйственной деятельности по содержанию жилищного фонда, благоустройству территории, иной хозяйственной деятельности, направленной на удовлетворение социально-бытовых потребностей граждан, проживающих на соответствующей территории;

7) содействие в установленном законом порядке правоохранительным органам в поддержании общественного порядка на соответствующей территории, а также взаимодействие с органами ГИБДД по вопросам улучшения работы дорожной инфраструктуры;

8) организация работы с детьми, подростками и молодежью по месту жительства дополнительно к формам работы, реализуемой органами местного самоуправления, без вмешательства в деятельность государственных и муниципальных образовательных учреждений;

9) информирование населения о решениях органов местного самоуправления города Нижний Тагил, принятых по пред-

(Окончание на 2-3-й стр.)

ложению или при участии ТОС «Старая Вагонка-1»;

11) иные полномочия, предусмотренные действующим законодательством, Уставом города Нижний Тагил, настоящим Уставом, решениями собраний граждан.

СТАТЬЯ 3. Структура органов ТОС «Старая Вагонка-1»

1. Конференция граждан – высший орган управления ТОС «Старая Вагонка-1».

2. Совет ТОС «Старая Вагонка-1» – постоянно действующий руководящий орган, избираемый для осуществления основных направлений деятельности, реализации целей и задач ТОС «Старая Вагонка-1» в период между конференциями.

В состав совета входят председатель, заместитель председателя и другие члены, всего в количестве 6 (шести) человек.

СТАТЬЯ 4. Порядок проведения собраний, их полномочия, порядок принятия решений

1. Конференция граждан созывается Председателем ТОС «Старая Вагонка-1» по мере необходимости, но не реже одного раза в год. Внеочередное собрание граждан может также созываться Главой города Нижний Тагил, инициативными группами граждан. Численность инициативной группы граждан должна составлять не менее 10 процентов от числа жителей соответствующей территории. Конференция граждан, созванная инициативной группой, проводится не позднее 30 дней после письменного обращения инициативной группы в Совет ТОС «Старая Вагонка-1».

2. В работе конференции могут принимать участие граждане, проживающие на территории, указанной в пункте 4 статьи 1 настоящего Устава, в соответствии с нормами, установленными федеральным законодательством. Граждане Российской Федерации, не проживающие на указанной территории, но имеющие на этой территории недвижимое имущество, принадлежащее им на праве собственности, также могут участвовать в работе собраний с правом совещательного голоса.

3. Конференция считается правомочной, если в его работе принимает участие не менее одной трети присутствующих на собраниях граждан, соответствующей территории, обладающих правом осуществлять территориальное общественное самоуправление.

4. Срок действия решения конференций граждан – 4 (четыре) года.

5. В срок не позднее 10 дней до дня проведения конференции инициатор (инициативная группа), созывающие конференцию, должны уведомить жителей территории, указанной в пункте 4 статьи 1 настоящего Устава, Администрацию города Нижний Тагил, администрацию Дзержинского района города Нижний Тагил о месте, дате, времени проведения собрания, предлагаемой повестке дня.

6. Представители Администрации города Нижний Тагил, администрации Дзержинского района города Нижний Тагил, депутаты Нижнетагильской городской Думы, избранные от соответствующего округа города Нижний Тагил, вправе присутствовать на собрании с правом совещательного голоса.

7. К исключительным полномочиям собрания граждан относятся:

- 1) установление структуры органов ТОС «Старая Вагонка-1»;
- 2) принятие Устава ТОС «Старая Вагонка-1», внесение в него изменений и дополнений;
- 3) определение основных направлений деятельности ТОС «Старая Вагонка-1»;
- 5) рассмотрение и утверждение отчетов о деятельности органов ТОС «Старая Вагонка-1», утверждение годового отчета;
- 6) определение порядка приема в члены ТОС «Старая Вагонка-1» и исключения из числа членов, кроме случаев, если такой порядок определен законом;
- 7) образование других органов ТОС «Старая Вагонка-1» и досрочное прекращение их полномочий;
- 10) принятие решений о реорганизации и ликвидации ТОС «Старая Вагонка-1», о назначении ликвидационной комиссии (ликвидатора);
8. Конференция вправе принимать решения по иным вопросам, отнесенным к ведению ТОС «Старая Вагонка-1».

9. Решения конференций граждан по вопросам исключительных полномочий принимаются путем открытого голосования большинством в 2/3 голосов присутствующих. Решения собраний граждан по иным вопросам принимаются путем открытого голосования простым большинством голосов присутствующих. Все решения оформляются протоколами и в течение 10 (десяти) дней доводятся до сведения Администрации города Нижний Тагил, администрации Дзержинского района города Нижний Тагил.

СТАТЬЯ 5. Порядок формирования, прекращения полномочий Совета ТОС «Старая Вагонка-1»

1. Для осуществления основных направлений деятельности, реализации целей и задач ТОС «Старая Вагонка-1» в период между собраниями избирается Совет территориального общественного самоуправления «Старая Вагонка-1» (далее – Совет). Совет является постоянно действующим руководящим коллегиальным органом ТОС «Старая Вагонка-1».

2. Избрание Совета проводится путем открытого голосования простым большинством голосов присутствующих на собрании граждан.

3. Совет избирается конференцией сроком на 4 (четыре) года в количестве 5 (пяти) человек. С момента избрания нового состава Совета полномочия прежнего состава Совета прекращаются.

4. Полномочия Совета могут быть прекращены досрочно в случаях:

- 1) принятия решения Совета о самоотпуске;
- 2) принятия соответствующего решения собрания граждан, в том числе в случае нарушения Советом действующего законодательства, муниципальных правовых актов, договорных обязательств, Устава ТОС «Старая Вагонка-1».

СТАТЬЯ 6. Права, обязанности и организация работы Совета

1. Совет вправе:

- 1) представлять интересы населения, проживающего на соответствующей территории, в отношениях с органами местного самоуправления города Нижний Тагил, предприятиями, организациями, учреждениями независимо от форм собственности;
- 2) вносить в органы местного самоуправления города Нижний Тагил проекты муниципальных правовых актов, подлежащие обязательному рассмотрению этими органами или должностными лицами местного самоуправления, к полномочиям которых отнесено принятие указанных актов;
- 4) осуществлять хозяйственную деятельность, направленную на удовлетворение социально-бытовых потребностей граждан, проживающих на соответствующей территории;
- 6) осуществлять иные полномочия по вопросам ведения ТОС «Старая Вагонка-1», кроме вопросов, отнесенных к исключительным полномочиям собраний граждан.
2. Совет обязан:
 - 1) обеспечивать исполнение решений, принятых на собраниях граждан;
 - 2) обеспечивать взаимодействие ТОС «Старая Вагонка-1» с органами местного самоуправления города Нижний Тагил;
 - 3) представлять не реже одного раза в год на рассмотрение и утверждение собрания граждан отчет о своей деятельности.
3. Работу Совета организует его Председатель, а в его отсутствие заместитель председателя, который избирается членами Совета на срок полномочий Совета.
4. Основной формой работы Совета являются его заседания.
5. Заседания Совета созываются Председателем по мере необходимости, но не реже одного раза в 3 (три) месяца. Внеочередное заседание Совета может быть созвано по требованию не менее 1/3 его членов.
6. Заседание Совета считается правомочным, если на нем присутствует большинство от установленного числа членов Совета.
7. Решения Совета принимаются путем открытого голосования большинством голосов от числа присутствующих на заседании членов Совета.

8. Решения Совета оформляются протоколами, визируются Председателем Совета и в течение 10 (десяти) рабочих дней доводятся до сведения Администрации города Нижний Тагил и администрации Дзержинского района города Нижний Тагил.

СТАТЬЯ 7. Председатель ТОС «Старая Вагонка-1»

1. Председатель ТОС «Старая Вагонка-1» (далее председатель) избирается конференцией граждан сроком на 4 (четыре) года.

2. Председатель – единоличный исполнительный орган, является членом Совета:

- 1) представляет без доверенности ТОС «Старая Вагонка-1» в отношениях с населением, органами государственной власти, органами местного самоуправления, организациями независимо от форм собственности;
- 2) созывает очередные и внеочередные собрания граждан, доводит до сведения граждан место и время их проведения, проект повестки дня;
- 3) осуществляет подготовку заседаний Совета, проводит заседания Совета, подписывает решения и протоколы заседания Совета;
- 7) представляет на утверждение собрания граждан годовой отчет о деятельности;
- 8) осуществляет прием, исключение членов ТОС «Старая Вагонка-1»;
- 9) принимает меры по обеспечению гласности и учета общественного мнения в деятельности Совета, организует и ведет прием граждан, обеспечивает рассмотрение их заявлений, жалоб, обращений;
- 10) решает иные вопросы по поручению Совета.

СТАТЬЯ 8. Права и обязанности членов ТОС «Старая Вагонка-1»

1. Членами ТОС «Старая Вагонка-1» могут быть:

- граждане Российской Федерации и юридические лица – общественные объединения, если иное не установлено законом, в том числе законами об отдельных видах общественных объединений. Иностранцы граждане и лица без гражданства, законно находящиеся в Российской Федерации, могут быть членами и участниками ТОС «Старая Вагонка-1», за исключением случаев, установленных международными договорами Российской Федерации или федеральными законами;
- признающие Устав и принимающие личное участие в работе ТОС «Старая Вагонка-1»;
- общественные объединения, являющиеся юридическими лицами, выразившие солидарность с целями и задачами ТОС «Старая Вагонка-1», признающие Устав и содействующие деятельности ТОС «Старая Вагонка-1», в том числе путем финансирования проводимых мероприятий.

2. Физические лица принимаются в члены ТОС «Старая Вагонка-1» на основании личного заявления, общественные объединения на основании заявления с приложением соответствующего решения своих руководящих органов.

3. Прием и исключение членов ТОС «Старая Вагонка-1» осуществляется Председателем ТОС «Старая Вагонка-1».

4. Совет ведет учет членов ТОС «Старая Вагонка-1». Основанием для внесения в список и исключения из списка членов ТОС «Старая Вагонка-1» являются соответствующие решения Председателя ТОС «Старая Вагонка-1», а также заявления членов ТОС «Старая Вагонка-1» о выходе из ТОС «Старая Вагонка-1».

5. Члены ТОС «Старая Вагонка-1» имеют право:
 - пользоваться поддержкой, защитой и помощью ТОС «Старая Вагонка-1»;
 - принимать участие в выборах руководящих органов ТОС «Старая Вагонка-1» и быть избранным в них;
 - участвовать в мероприятиях, проводимых ТОС «Старая Вагонка-1»;
 - вносить предложения, касающиеся деятельности ТОС «Старая Вагонка-1» и участвовать в их обсуждении и реализации;
 - представлять интересы ТОС «Старая Вагонка-1» в государственных и иных органах, а также в отношениях с другими организациями и гражданами по поручению ее выборных органов;

– свободно выходить из членов ТОС «Старая Вагонка-1» на основании заявления;

- участвовать в управлении делами ТОС «Старая Вагонка-1»;
- обжаловать решения органов ТОС «Старая Вагонка-1», влекущие гражданско-правовые последствия, в случаях и в порядке, которые предусмотрены законом;
- требовать, действуя от имени ТОС «Старая Вагонка-1», возмещения причиненных ТОС «Старая Вагонка-1» убытков в порядке, которые предусмотрены законом.

6. Члены ТОС «Старая Вагонка-1» обязаны:

- соблюдать Устав ТОС «Старая Вагонка-1»;
- принимать участие в деятельности ТОС «Старая Вагонка-1»;
- выполнять решения руководящих органов ТОС «Старая Вагонка-1»;
- способствовать своей деятельностью повышению эффективности работы ТОС «Старая Вагонка-1»;
- не совершать действий, нарушающих Устав ТОС «Старая Вагонка-1», этику товарищеских взаимоотношений, а также действий, наносящих моральный или материальный ущерб ТОС «Старая Вагонка-1», воздерживаться от деятельности, противоречащей целям и задачам, провозглашенным ТОС «Старая Вагонка-1»;
- участвовать в принятии корпоративных решений, без которых ТОС «Старая Вагонка-1» не может продолжать свою деятельность в соответствии с законом, если его участие необходимо для принятия таких решений;
- не совершать действия, заведомо направленные на причинение вреда ТОС «Старая Вагонка-1»;
- не совершать действия (бездействие), которые существенно затрудняют или делают невозможным достижение целей, ради которых создан ТОС «Старая Вагонка-1»;

7. Член ТОС «Старая Вагонка-1» прекращает свое членство в ТОС «Старая Вагонка-1» путем подачи заявления в Совет. К заявлению члена ТОС «Старая Вагонка-1», являющегося юридическим лицом прилагается, кроме того, соответствующее решение руководящего органа этого юридического лица.

8. Член ТОС «Старая Вагонка-1» считается выбывшим из него с момента подачи заявления.

9. Члены ТОС «Старая Вагонка-1» могут быть исключены, за деятельность, противоречащую целям и задачам ТОС «Старая Вагонка-1», а также за действия, дискредитирующие ТОС «Старая Вагонка-1» наносящие ему моральный или материальный ущерб.

10. Членам ТОС «Старая Вагонка-1» могут выдаваться удостоверения члена ТОС «Старая Вагонка-1». Форма удостоверения утверждается Советом.

СТАТЬЯ 10. Взаимоотношение Совета с органами местного самоуправления города Нижний Тагил

1. Совет осуществляет взаимодействие с Главой города Нижний Тагил, Администрацией города Нижний Тагил, администрацией Дзержинского района города Нижний Тагил, депутатами Нижнетагильской городской Думы, избранными от соответствующего округа, в целях осуществления населением местного самоуправления.

2. Совет вправе обращаться в Администрацию города Нижний Тагил ее территориальные и отраслевые органы за получением организационной и методической помощи для осуществления деятельности ТОС «Старая Вагонка-1».

СТАТЬЯ 12. Порядок внесения изменений и дополнений в Устав ТОС «Старая Вагонка-1»

1. Изменения и дополнения в настоящий Устав принимаются решением собрания граждан путем открытого голосования большинством в 2/3 голосов присутствующих.

2. Изменения и дополнения в настоящий Устав подлежат регистрации в установленном законом порядке.

СТАТЬЯ 13. Порядок реорганизации, ликвидации ТОС «Старая Вагонка-1»

1. ТОС «Старая Вагонка-1» может быть

реорганизовано, ликвидировано на основании соответствующего решения собрания граждан, проживающих на территории, указанной в пункте 4 статьи 1 настоящего Устава, и участвующих в осуществлении местного самоуправления в соответствии с законодательством.

2. Решение собрания граждан о ре-

организации, ликвидации ТОС «Старая Вагонка-1» должно содержать также положение о реорганизации, о ликвидации общественной организации, в форме которой ТОС «Старая Вагонка-1» было зарегистрировано.

3. Решение собрания о реорганизации, о ликвидации деятельности ТОС «Старая

Вагонка-1» направляется в Администрацию города Нижний Тагил, Нижнетагильскую городскую Думу, администрацию Дзержинского района города Нижний Тагил в течение десяти рабочих дней со дня принятия такого решения.

4. Реорганизация местной общественной организации, в форме которой ТОС

«Старая Вагонка-1» было зарегистрировано, осуществляется в установленном законом порядке.

Ликвидация местной общественной организации, в форме которой ТОС «Старая Вагонка-1» было зарегистрировано, осуществляется в установленном законом порядке.

АДМИНИСТРАЦИЯ ГОРОДА НИЖНИЙ ТАГИЛ

ПОСТАНОВЛЕНИЕ

ОТ 11.07.2018 № 1912-ПА

О регистрации Устава местной общественной организации территориального общественного самоуправления «Академический-2» Тагилстроевского района города Нижний Тагил

В целях реализации прав граждан на осуществление территориального общественного самоуправления в городе Нижний Тагил, в соответствии с Гражданским кодексом Российской Федерации, Федеральным законом от 6 октября 2003 года № 131-ФЗ «Об общих принципах организации местного самоуправления в Российской Федерации», Положением о территориальном общественном самоуправлении в городе Нижний Тагил, утвержденным Решением Нижнетагильской городской Думы от 26.05.2006 № 108 (с изменениями, внесенными Решениями Нижнетагильской городской Думы от 24.09.2009 № 67, от 16.12.2010 № 73, от 20.12.2012 № 57), постановлением Администрации города Нижний Тагил от 15.06.2017 № 1412 «Об утверждении административного регламента предоставления муниципальной услуги по регистрации Устава местной общественной организации территориального общественного самоуправления, регистрации изменений и (или) дополнений в Устав местной общественной организации территориального общественного самоуправления и ведению Единого реестра Уставов местных общественных организаций территориального общественного самоуправления города Нижний Тагил», руководствуясь Уставом города Нижний Тагил,

ПОСТАНОВЛЯЮ:

1. Зарегистрировать Устав местной общественной организации территориального общественного самоуправления «Академический-2» Тагилстроевского района города Нижний Тагил, осуществляющего свою деятельность в границах, утвержденных Решением Нижнетагильской городской Думы от 31.05.2018 № 30 (Приложение).

2. Отделу по взаимодействию с общественными, религиозными организациями и развитию гражданских инициатив Администрации города внести соответствующую запись в Единый реестр Уставов местных общественных организаций территориального общественного самоуправления города Нижний Тагил.

3. Опубликовать данное постановление в газете «Тагильский рабочий» и разместить на официальном сайте города Нижний Тагил.

В. Ю. ПИНАЕВ,
временно исполняющий полномочия Главы города,
первый заместитель Главы Администрации города.

ПРИЛОЖЕНИЕ

к постановлению Администрации города от 11.07.2018 № 1912-ПА

УТВЕРЖДЕН

Учредительной конференцией граждан
Протокол от «___» _____ 20__ г. № ___

ЗАРЕГИСТРИРОВАН

постановлением Администрации города
Нижний Тагил Свердловской области
от «___» _____ 20__ г. № ___

Присвоен номер в Едином реестре уставов
местных общественных организаций
территориального общественного самоуправления
города Нижний Тагил

от «___» _____ 20__ г. № ___

УСТАВ

местной общественной организации «Территориальное общественное самоуправление «Академический-2» Тагилстроевского района города Нижний Тагил» (ТОС «Академический-2»)

СТАТЬЯ 1. Общие положения

1. Местная общественная организация «Территориальное общественное самоуправление «Академический-2» Тагилстроевского района города Нижний Тагил» учреждается и действует с целью участия населения города Нижний Тагил в осуществлении местного самоуправления, для самостоятельного и под свою ответственность осуществления собственных инициатив по вопросам местного значения.

2. Местная общественная организация «Территориальное общественное самоуправление «Академический-2» Тагилстроевского района города Нижний Тагил» является юридическим лицом (некоммерческой организацией), созданным в организационно-правовой форме общественной организации и подлежит государственной регистрации в установленном законом порядке.

3. Правовой основой для осуществления деятельности местной общественной организации «Территориальное общественное самоуправление «Академический-2» Та-

гилстроевского района города Нижний Тагил» в городе Нижний Тагил являются:

1) Конституция Российской Федерации;

2) Гражданский кодекс Российской Федерации;

3) Федеральный закон от 6 октября 2003 года № 131-ФЗ «Об общих принципах организации местного самоуправления в Российской Федерации»;

4) Федеральный закон от 12 января 1996 года № 7-ФЗ «О некоммерческих организациях»;

5) другие нормативно-правовые акты Российской Федерации и Свердловской области;

6) Устав города Нижний Тагил;

7) Положение о территориальном общественном самоуправлении в городе Нижний Тагил, утвержденное Решением Нижнетагильской городской Думы от 26.05.2006 № 108;

8) иные муниципальные акты;

9) настоящий Устав местной общественной организации территориального

общественного самоуправления «Академический-2».

4. Официальное наименование территориального общественного самоуправления: местная общественная организация «Территориальное общественное самоуправление «Академический-2» Тагилстроевского района города Нижний Тагил».

Сокращенное наименование – ТОС «Академический-2».

5. В соответствии с Решением Нижнетагильской городской Думы от 31.05.2018 № 30 территория, на которой осуществляется деятельность местной общественной организации ТОС «Академический-2», находится в следующих границах:

От дома № 1 по улице Новая, далее по нечетной стороне улицы Новая до дома № 21, далее от дома № 21 по границам жилой зоны до пересечения с улицей Партизанская, далее по нечетной стороне улицы Партизанская до дома № 11, далее от дома № 11 по границам жилой зоны до пересечения с улицей Академика Павлова до дома № 34, далее от дома № 34 по четной стороне улицы Академика Павлова до дома № 4, далее от дома № 4 по границам жилой зоны до пересечения с улицей Партизанская до дома № 2, далее от дома № 2 улицы Партизанская по границам жилой зоны до пересечения с улицей Новая до дома № 14, далее по четной стороне улицы Новая, далее по границам жилой зоны до дома № 1 улицы Новая.

6. ТОС «Академический-2» считается учрежденным с момента регистрации настоящего Устава Администрацией города Нижний Тагил в порядке, определяемом Нижнетагильской городской Думой.

7. ТОС «Академический-2» считается созданным как юридическое лицо в качестве некоммерческой организации с момента его государственной регистрации в установленном законом порядке.

8. ТОС «Академический-2» вправе иметь самостоятельный баланс, печать со своим наименованием, угловой штамп, расчетные и иные счета, от своего имени приобретать и осуществлять имущественные и личные неимущественные права, нести обязанности, быть истцом и ответчиком в суде. ТОС «Академический-2» обладает иными правами юридического лица в соответствии с законодательством Российской Федерации.

9. В осуществлении деятельности ТОС «Академический-2» могут принимать участие граждане, проживающие на территории, указанной в пункте 5 настоящей статьи в соответствии с нормами, установленными Гражданским кодексом Российской Федерации, Федеральным законом «Об общих принципах организации местного самоуправления в Российской Федерации».

10. Место нахождения Совета ТОС «Академический-2»: 620014, Свердловская область, город Нижний Тагил.

СТАТЬЯ 2. Цели, задачи, формы и основные направления деятельности ТОС «Академический-2»

1. Основной целью деятельности ТОС «Академический-2» является самоорганизация граждан по месту их жительства на территории, указанной в пункте 5 статьи 1 настоящего Устава, для самостоятельного и под свою ответственность осуществления собственных инициатив по вопросам местного значения.

Предметом деятельности ТОС «Академический-2» являются реализация общественных инициатив по вопросам местного значения путем совместного решения социальных и иных проблем, возникающих у граждан, проживающих на территории, указанной в пункте 5 статьи 1 настоящего Устава, а также содействие развитию территориального общественного самоуправления в городе Нижний Тагил.

Деятельность ТОС «Академический-2» основывается на принципах добровольности, равноправия, самоуправления, гласности и учета общественного мнения, законности, сочетания интересов жителей территории, указанной в пункте 5 статьи 1 настоящего Устава с интересами города Нижний Тагил в целом.

2. Задачами ТОС «Академический-2» являются:

1) защита прав и законных интересов жителей соответствующей территории;

2) содействие органам местного самоуправления города Нижний Тагил в решении вопросов местного значения;

3) информирование населения о решениях органов местного самоуправления города Нижний Тагил и органов ТОС «Академический-2»;

4) представительство интересов жителей соответствующей территории в органах местного самоуправления города Нижний Тагил.

5) повышение социальной активности жителей соответствующей территории, организация их участия в формировании комфортной среды проживания;

6) улучшение сплоченности жителей, формирование в нем культуры общения, основанной на добрососедских отношениях;

7) развитие у жителей чувства социальной ответственности и формирование у них эмоционального, ценностного отношения к своей малой родине - городу, району.

3. Формами осуществления ТОС «Академический-2» являются:

1) проведение конференций граждан;

2) создание Совета ТОС «Академический-2».

4. ТОС «Академический-2» для реализации своих целей и задач обладает следующими правами:

1) разработка, принятие и реализация планов и программ развития соответствующей территории с учетом планов и программ комплексного социально-экономического развития города Нижний Тагил;

2) подготовка и внесение предложений в планы и программы комплексного социально-экономического развития города Нижний Тагил;

3) внесение в органы местного самоуправления муниципального образования города Нижний Тагил проектов муниципальных правовых актов, предложений, касающихся работы организаций в сфере жилищно-коммунального хозяйства, торговли, бытового обслуживания населения, работы пассажирского транспорта, иных вопросов местного значения;

4) общественный контроль за санитарно-эпидемиологической обстановкой и пожарной безопасностью, содержанием жилищного фонда, состоянием благоустройства на соответствующей территории;

(Окончание на 4-5-й стр.)

5) организация участия населения в работах по обеспечению сохранности жилого фонда, благоустройству, озеленению, иных социально значимых для соответствующей территории работах;

6) создание в установленном порядке предприятий и организаций, удовлетворяющих потребности населения соответствующей территории в товарах, работах и услугах, совершать от своего имени различные сделки;

7) осуществление хозяйственной деятельности по содержанию жилищного фонда, благоустройству территории, иной хозяйственной деятельности, направленной на удовлетворение социально-бытовых потребностей граждан, проживающих на соответствующей территории, как за счет средств указанных граждан, так и на основании соглашения между Советом ТОС «Академический-2» и Администрацией города Нижний Тагил с использованием средств местного бюджета;

8) содействие в установленном законом порядке правоохранительным органам в поддержании общественного порядка на соответствующей территории, а также взаимодействие с органами ГИБДД по вопросам улучшения работы дорожной инфраструктуры;

9) организация работы с детьми, подростками и молодежью по месту жительства дополнительно к формам работы, реализуемой органами местного самоуправления, без вмешательства в деятельность государственных и муниципальных образовательных учреждений;

10) информирование населения о решениях органов местного самоуправления города Нижний Тагил, принятых по предложению или при участии ТОС «Академический-2»;

11) иные полномочия, предусмотренные действующим законодательством, Уставом города Нижний Тагил, настоящим Уставом, решениями конференций граждан.

СТАТЬЯ 3. Структура органов ТОС «Академический-2»

1. Конференция граждан – высший орган управления ТОС «Академический-2».

2. Совет ТОС «Академический-2» – постоянно действующий руководящий орган, избираемый для осуществления основных направлений деятельности, реализации целей и задач ТОС «Академический-2» в период между конференциями.

В состав совета входят председатель, заместитель председателя и другие члены, всего в количестве 5 (пяти) человек.

3. Контрольно-ревизионная комиссия – ревизионный орган ТОС «Академический-2», созданный для контроля и проверки финансово-хозяйственной деятельности Совета.

СТАТЬЯ 4. Порядок проведения конференций, их полномочия, порядок принятия решений

1. Конференция граждан созывается Председателем ТОС «Академический-2» по мере необходимости, но не реже одного раза в год. Внеочередная конференция граждан может также созываться Главой города Нижний Тагил, инициативными группами граждан. Численность инициативной группы граждан должна составлять не менее 10 процентов от числа жителей соответствующей территории. Конференция граждан, созванная инициативной группой, проводится не позднее 30 дней после письменного обращения инициативной группы в Совет ТОС «Академический-2».

2. В работе конференции могут принимать участие граждане, проживающие на территории, указанной в пункте 5 статьи 1 настоящего Устава, в соответствии с нормами, установленными федеральным законодательством. Граждане Российской Федерации, не проживающие на указанной территории, но имеющие на этой территории недвижимое имущество, принадлежащее им на праве собственности, также могут участвовать в работе конференций с правом совещательного голоса.

3. Конференция считается правомочной, если в ее работе принимает участие не менее двух третей избранных на собраниях граждан делегатов, представляющих не менее одной трети жителей соответствующей территории, обладающих правом осуществлять территориальное общественное самоуправление.

4. При выборах делегатов конференции инициатор (инициативная группа), созыва-

ющие конференцию, самостоятельно устанавливают норму представительства.

Срок действия решений собраний граждан по выбору делегатов на конференции (полномочия избранных делегатов) – 4 (четыре) года.

5. В срок не позднее 10 дней до дня проведения конференции инициатор (инициативная группа), созывающие собрание, конференцию, должны уведомить жителей территории, указанной в пункте 5 статьи 1 настоящего Устава, Администрацию города Нижний Тагил, администрацию Тагилстроевского района города Нижний Тагил о месте, дате, времени проведения конференции, предлагаемой повестке дня.

6. Представители Администрации города Нижний Тагил, администрации Тагилстроевского района города Нижний Тагил, депутат Нижнетагильской городской Думы, избранный от соответствующего округа города Нижний Тагил, вправе присутствовать на конференции с правом совещательного голоса.

7. К исключительным полномочиям конференции граждан относятся:

1) установление структуры органов ТОС «Академический-2»;

2) принятие Устава ТОС «Академический-2», внесение в него изменений и дополнений;

3) определение основных направлений деятельности ТОС «Академический-2», принципов образования и использования имущества ТОС «Академический-2»;

4) утверждение сметы доходов и расходов ТОС «Академический-2» и отчета об ее исполнении;

5) рассмотрение и утверждение отчетов о деятельности органов ТОС «Академический-2», утверждение годового отчета и годового бухгалтерского баланса;

6) определение порядка приема в члены ТОС «Академический-2» и исключения из числа членов, кроме случаев, если такой порядок определен законом; определение порядка приема, размера и уплаты членских и иных имущественных взносов;

7) образование других органов ТОС «Академический-2» и досрочное прекращение их полномочий;

8) утверждение годовых отчетов и бухгалтерской (финансовой) отчетности ТОС «Академический-2»;

9) принятие решений о создании ТОС «Академический-2» других юридических лиц, об участии ТОС «Академический-2» в других юридических лицах, о создании филиалов и об открытии представительств ТОС «Академический-2»;

10) принятие решений о реорганизации и ликвидации ТОС «Академический-2», о назначении ликвидационной комиссии (ликвидатора) и об утверждении ликвидационного баланса;

11) избрание контрольно-ревизионной комиссии и назначение аудиторской организации или индивидуального аудитора ТОС «Академический-2»;

8. Конференция вправе принимать решения по иным вопросам, отнесенным к ведению ТОС «Академический-2».

9. Решения конференций граждан по вопросам исключительных полномочий принимаются путем открытого голосования большинством в 2/3 голосов присутствующих. Решения конференций граждан по иным вопросам принимаются путем открытого голосования простым большинством голосов присутствующих. Все решения оформляются протоколами и в течение 10 (десяти) дней доводятся до сведения Администрации города Нижний Тагил, администрации Тагилстроевского района города Нижний Тагил.

СТАТЬЯ 5. Порядок формирования, прекращения полномочий Совета ТОС «Академический-2»

1. Для осуществления основных направлений деятельности, реализации целей и задач ТОС «Академический-2» в период между конференциями избирается Совет Территориального общественного самоуправления «Академический-2» (далее – Совет). Совет является постоянно действующим руководящим коллегиальным органом ТОС «Академический-2».

2. Избрание Совета проводится путем открытого голосования простым большинством голосов присутствующих на конференции граждан.

3. Совет избирается конференцией сроком на 4 (четыре) года в количестве

5 (пяти) человек. С момента избрания нового состава Совета полномочия прежнего состава Совета прекращаются.

4. Полномочия Совета могут быть прекращены досрочно в случаях:

1) принятия решения Совета о самороспуске;

2) принятия соответствующего решения конференцией граждан, в том числе в случае нарушения Советом действующего законодательства, муниципальных правовых актов, договорных обязательств, Устава ТОС «Академический-2».

СТАТЬЯ 6. Права, обязанности и организация работы Совета

1. Совет вправе:

1) представлять интересы населения, проживающего на соответствующей территории, в отношениях с органами местного самоуправления города Нижний Тагил, предприятиями, организациями, учреждениями независимо от форм собственности;

2) вносить в органы местного самоуправления города Нижний Тагил проекты муниципальных правовых актов, подлежащие обязательному рассмотрению этими органами или должностными лицами местного самоуправления, к полномочиям которых отнесено принятие указанных актов;

3) осуществлять владение, пользование и распоряжение имуществом ТОС «Академический-2»;

4) осуществлять хозяйственную деятельность, направленную на удовлетворение социально-бытовых потребностей граждан, проживающих на соответствующей территории;

5) определять штатное расписание, размер и порядок оплаты труда членов Совета, работающих на постоянной (штатной) основе и граждан, привлеченных к выполнению работ на основе гражданско-правовых договоров;

6) осуществлять иные полномочия по вопросам ведения ТОС «Академический-2», кроме вопросов, отнесенных к исключительным полномочиям собраний, конференций граждан.

2. Совет обязан:

1) обеспечивать исполнение решений, принятых на конференциях граждан;

2) обеспечивать взаимодействие ТОС «Академический-2» с органами местного самоуправления города Нижний Тагил, организациями на основе договоров и соглашений;

3) представлять не реже одного раза в год на рассмотрение и утверждение конференции граждан отчет о своей деятельности.

3. Работу Совета организует его Председатель, а в его отсутствие заместитель председателя, который избирается членами Совета на срок полномочий Совета.

4. Основной формой работы Совета являются его заседания.

5. Заседания Совета созываются Председателем по мере необходимости, но не реже одного раза в 3 (три) месяца. Внеочередное заседание Совета может быть созвано по требованию не менее 1/3 его членов.

6. Заседание Совета считается правомочным, если на нем присутствует большинство от установленного числа членов Совета.

7. Решения Совета принимаются путем открытого голосования большинством голосов от числа присутствующих на заседании членов Совета.

8. Решения Совета оформляются протоколами, визируются Председателем и в течение 10 (десяти) рабочих дней доводятся до сведения Администрации города Нижний Тагил и администрации Тагилстроевского района города Нижний Тагил.

СТАТЬЯ 7. Председатель ТОС «Академический-2»

1. Председатель ТОС «Академический-2» (далее – председатель) избирается конференцией граждан сроком на 4 (четыре) года.

2. Председатель – единоличный исполнительный орган, является членом Совета:

1) представляет без доверенности ТОС «Академический-2» в отношениях с населением, органами государственной власти, органами местного самоуправления,

организациями независимо от форм собственности;

2) созывает очередные и внеочередные конференции граждан, доводит до сведения граждан место и время их проведения, проект повестки дня;

3) осуществляет подготовку заседаний Совета, проводит заседания Совета, подписывает решения и протоколы заседания Совета;

4) заключает договоры от имени Совета, управляет имуществом ТОС «Академический-2», открывает и закрывает счета в банках;

5) представляет на утверждение конференции граждан смету доходов и расходов ТОС «Академический-2» и отчет о ее исполнении;

6) распоряжается финансовыми средствами в пределах утвержденной сметы доходов и расходов ТОС «Академический-2»;

7) представляет на утверждение конференции граждан годовой отчет и годовой бухгалтерский баланс;

8) осуществляет прием, исключение членов ТОС «Академический-2», прием и увольнение граждан, работающих на постоянной (штатной) основе и граждан, привлеченных к выполнению работ на основе гражданско-правовых договоров;

9) принимает меры по обеспечению гласности и учета общественного мнения в деятельности Совета, организует и ведет прием граждан, обеспечивает рассмотрение их заявлений, жалоб, обращений;

10) решает иные вопросы по поручению Совета.

СТАТЬЯ 8. Права и обязанности членов ТОС «Академический-2»

1. Членами ТОС «Академический-2» могут быть:

– граждане Российской Федерации и юридические лица – общественные объединения, если иное не установлено законом, в том числе законами об отдельных видах общественных объединений. Иностранные граждане и лица без гражданства, законно находящиеся в Российской Федерации, могут быть членами и участниками ТОС «Академический-2», за исключением случаев, установленных международными договорами Российской Федерации или федеральными законами;

– признающие Устав и принимающие личное участие в работе ТОС «Академический-2»;

– общественные объединения, являющиеся юридическими лицами, выразившие солидарность с целями и задачами ТОС «Академический-2», признающие Устав и содействующие деятельности ТОС «Академический-2», в том числе путем финансирования проводимых мероприятий.

2. Физические лица принимаются в члены ТОС «Академический-2» на основании личного заявления, общественные объединения на основании заявления с приложением соответствующего решения своих руководящих органов.

3. Прием и исключение членов ТОС «Академический-2» осуществляется Председателем ТОС «Академический-2».

4. Совет ведет учет членов ТОС «Академический-2». Основанием для внесения в список и исключения из списка членов ТОС «Академический-2» являются соответствующие решения Председателя ТОС «Академический-2», а также заявления членов ТОС «Академический-2» о выходе из ТОС «Академический-2».

5. Члены ТОС «Академический-2» имеют право:

– пользоваться поддержкой, защитой и помощью ТОС «Академический-2»;

– принимать участие в выборах руководящих и контролирующих органов ТОС «Академический-2» и быть избранным в них;

– участвовать в мероприятиях, проводимых ТОС «Академический-2»;

– вносить предложения, касающиеся деятельности ТОС «Академический-2» и участвовать в их обсуждении и реализации;

– представлять интересы ТОС «Академический-2» в государственных и иных органах, а также в отношениях с другими организациями и гражданами по поручению ее выборных органов;

– свободно выходить из членов ТОС

«Академический-2» на основании заявления;

– участвовать в управлении делами ТОС «Академический-2»;

– получать информацию о деятельности ТОС «Академический-2» и знакомиться с его бухгалтерской и иной документацией;

– обжаловать решения органов ТОС «Академический-2», влекущие гражданско-правовые последствия, в случаях и в порядке, которые предусмотрены законом;

– требовать, действуя от имени ТОС «Академический-2», возмещения причиненных ТОС «Академический-2» убытков в порядке, которые предусмотрены законом;

– оспаривать, действуя от имени ТОС «Академический-2», совершенные ею сделки по основаниям, предусмотренным статьей 174 ГК РФ и требовать применения последствий их недействительности, а также применения последствий недействительности ничтожных сделок ТОС «Академический-2»;

– вправе на равных началах с другими членами ТОС «Академический-2» безвозмездно пользоваться оказываемыми им услугами.

6. Члены ТОС «Академический-2» обязаны:

– соблюдать Устав ТОС «Академический-2»;

– принимать участие в деятельности ТОС «Академический-2»;

– выполнять решения руководящих органов ТОС «Академический-2»;

– способствовать своей деятельностью повышению эффективности работы ТОС «Академический-2»;

– не совершать действий, нарушающих Устав ТОС «Академический-2», этику товарищеских взаимоотношений, а также действий, наносящих моральный или материальный ущерб ТОС «Академический-2», воздерживаться от деятельности, противоречащей целям и задачам, провозглашенным ТОС «Академический-2»;

– участвовать в образовании имущества ТОС «Академический-2» в необходимом размере в порядке, способом и в сроки, которые предусмотрены ГК РФ, другим законом или учредительными документами ТОС «Академический-2»;

– участвовать в принятии корпоративных решений, без которых ТОС «Академический-2» не может продолжать свою деятельность в соответствии с законом, если его участие необходимо для принятия таких решений;

– не совершать действия, заведомо направленные на причинение вреда ТОС «Академический-2»;

– не совершать действия (бездействие), которые существенно затрудняют или делают невозможным достижение целей, ради которых создан ТОС «Академический-2»;

– уплачивать предусмотренные Уставом ТОС «Академический-2» членские и иные имущественные взносы.

7. Член ТОС «Академический-2» прекращает свое членство в ТОС «Академический-2» путем подачи заявления в Совет. К заявлению члена ТОС «Академический-2», являющегося юридическим лицом прилагается, кроме того, соответствующее решение руководящего органа этого юридического лица.

8. Член ТОС «Академический-2» считается выбывшим из него с момента подачи заявления.

9. Члены ТОС «Академический-2» могут быть исключены, за деятельность, противоречащую целям и задачам ТОС «Академический-2», а также за действия, дискредитирующие ТОС «Академический-2» наносящие ему моральный или материальный ущерб.

10. Членам ТОС «Академический-2» могут выдаваться удостоверения члена ТОС «Академический-2». Форма удостоверения утверждается Советом.

СТАТЬЯ 9. Контрольно-ревизионная комиссия

1. Контрольно-ревизионная комиссия избирается конференцией граждан сроком на 4 (четыре) года в составе 3 (трех) человек.

2. Контрольно-ревизионная комиссия создается для контроля и проверки финансово-хозяйственной деятельности Со-

вета и действует на основании Положения, утверждаемого Советом.

3. Контрольно-ревизионная комиссия осуществляет проверку финансово-хозяйственной деятельности Совета по поручению конференции граждан или по собственной инициативе, но не реже одного раза в год.

4. Результаты проверок утверждаются конференцией граждан и доводятся до сведения населения, проживающего на соответствующей территории.

СТАТЬЯ 10. Взаимоотношения Совета с органами местного самоуправления города Нижний Тагил

1. Совет осуществляет взаимодействие с Главой города Нижний Тагил, Администрацией города Нижний Тагил, администрацией Тагилстроевского района города Нижний Тагил, депутатом Нижнетагильской городской Думы, избранным от соответствующего округа, в целях осуществления населением местного самоуправления.

2. Совет вправе обращаться в Администрацию города Нижний Тагил ее территориальные и отраслевые органы за получением организационной и методической помощи для осуществления деятельности ТОС «Академический-2».

3. Совет в целях осуществления инициатив по вопросам местного значения вправе заключить договор с Администрацией города Нижний Тагил. В договоре должны быть указаны объемы и сроки выполнения работ и услуг, порядок передачи бюджетных средств, условия выделения имущества, обязательства сторон.

СТАТЬЯ 11. Имущество ТОС «Академический-2»

1. ТОС «Академический-2» может иметь в собственности денежные средства, здания, оборудование, инвентарь и иное имущество, необходимое для обеспечения его уставной деятельности, передаваемое органами местного самоуправления города Нижний Тагил, иными субъектами, а также имущество, создаваемое или приобретаемое за счет собственных средств в соответствии с действующим законодательством РФ.

ТОС «Академический-2» может осуществлять хозяйственную деятельность по благоустройству территории, иную хозяйственную деятельность, направленную на удовлетворение социально-бытовых потребностей граждан, проживающих на территории, указанной в пункте 5 статьи 1 настоящего Устава, как за счет средств указанных граждан, так и на основании договора между органами ТОС «Академический-2» и органами местного самоуправления с использованием средств местного бюджета.

Права собственника имущества ТОС «Академический-2» реализуется от имени ТОС «Академический-2» Председателем ТОС «Академический-2».

Смета доходов и расходов ТОС «Академический-2» утверждается решением Совета ТОС «Академический-2».

Собственные финансовые средства и имущество ТОС «Академический-2» используются для достижения целей и задач ТОС «Академический-2», определенных настоящим Уставом.

Учет имущества и финансовых средств, финансово-экономическая, хозяйственная деятельность ТОС «Академический-2» осуществляется в соответствии с действующим федеральным законодательством РФ.

Ответственность за нарушение порядка организации учета имущества, финансовых средств, осуществление финансово-экономической, хозяйственной деятельности ТОС «Академический-2» несут органы ТОС «Академический-2» на основании действующего законодательства РФ.

ТОС «Академический-2» может совершать в отношении своего имущества любые сделки, не противоречащие законодательству и настоящему Уставу.

Члены ТОС «Академический-2» могут осуществлять свои функции безвозмездно (на общественных началах) либо на договорных условиях.

Имущество ТОС «Академический-2» не может быть передано (в формах продажи, оплаты товаров, работ, услуг и в других формах) ее членам органов ТОС «Академический-2» на более выгодных для них условиях, чем для других лиц.

При превышении доходов ТОС «Ака-

демический-2» над его расходами сумма превышения не подлежит распределению между его членами органов ТОС «Академический-2», а направляется на реализацию уставных цели и задач ТОС «Академический-2».

ТОС «Академический-2» ведет бухгалтерский учет и статистическую отчетность в порядке, установленном законодательством Российской Федерации.

2. Источниками формирования имущества ТОС «Академический-2» в денежной и иных формах являются:

1) добровольные имущественные взносы и пожертвования граждан или юридических лиц;

2) доходы от собственной деятельности, в том числе от реализации товаров (работ, услуг) в целях удовлетворения потребностей населения соответствующей территории;

3) средства бюджета города Нижний Тагил, передаваемые Администрацией города Нижний Тагил в соответствии с договорами для осуществления инициатив по вопросам местного значения;

4) другие, не запрещенные законом способы.

СТАТЬЯ 12. Порядок внесения изменений и дополнений в Устав ТОС «Академический-2»

1. Изменения и дополнения в настоящий Устав принимаются решением конференции граждан путем открытого голосования большинством в 2/3 голосов присутствующих.

2. Изменения и дополнения в настоящем Уставе подлежат государственной регистрации в установленном законом порядке.

СТАТЬЯ 13. Порядок реорганизации, ликвидации ТОС «Академический-2»

1. ТОС «Академический-2» может быть реорганизовано, ликвидировано на основании соответствующего решения конференции граждан, проживающих на территории, указанной в пункте 5 статьи 1 настоящего Устава, и участвующих в осу-

ществлении местного самоуправления в соответствии с законодательством.

2. Решение конференции граждан о реорганизации, ликвидации ТОС «Академический-2» должно содержать также положение о реорганизации, о ликвидации общественной организации, в форме которой ТОС «Академический-2» было зарегистрировано.

3. Решение конференции о реорганизации, о ликвидации деятельности ТОС «Академический-2» направляется в Администрацию города Нижний Тагил, Нижнетагильскую городскую Думу, администрацию Тагилстроевского района города Нижний Тагил в течение десяти рабочих дней со дня принятия такого решения.

4. Реорганизация местной общественной организации, в форме которой ТОС «Академический-2» было зарегистрировано, осуществляется в установленном законом порядке.


Ликвидация местной общественной организации, в форме которой ТОС «Академический-2» было зарегистрировано, осуществляется в установленном законом порядке.

5. Реорганизация, ликвидация местной общественной организации, в форме которой ТОС «Академический-2» было зарегистрировано, считается завершенной с момента внесения записи об этом в единый государственный реестр юридических лиц.

СТАТЬЯ 14. Порядок использования имущества в случае ликвидации ТОС «Академический-2»

1. При ликвидации ТОС «Академический-2» бюджетные средства и имущество ТОС «Академический-2», приобретенное за счет бюджетных средств или переданное Администрацией города Нижний Тагил, подлежат возврату городу Нижний Тагил.

2. Иные финансовые средства и имущество, оставшиеся после удовлетворения требований кредиторов, направляются на цели, в интересах которых ТОС «Академический-2» было создано, или на благотворительные цели.



**АДМИНИСТРАЦИЯ ГОРОДА НИЖНИЙ ТАГИЛ
ПОСТАНОВЛЕНИЕ
ОТ 11.07.2018 № 1909-ПА**

О внесении изменения в постановление Администрации города Нижний Тагил от 24.01.2018 № 156-ПА «Об утверждении муниципального задания на 2018 год и плановый период 2019 и 2020 годов муниципальному бюджетному учреждению «Центр защиты населения и территории города Нижний Тагил»

В соответствии с постановлением Администрации города Нижний Тагил от 30.11.2015 № 3106-ПА «Об утверждении Положения о формировании муниципального задания на оказание муниципальных услуг (выполнение работ) в отношении муниципальных учреждений города Нижний Тагил и финансовом обеспечении выполнения муниципального задания» (с изменениями, внесенными постановлениями Администрации города Нижний Тагил от 06.12.2016 № 3418-ПА, от 27.01.2017 № 180-ПА, от 07.11.2017 № 2664-ПА, от 04.12.2017 № 2919-ПА), на основании Решения Нижнетагильской городской Думы от 31.05.2018 № 26 «О внесении изменений в Решение Нижнетагильской городской Думы от 21.12.2017 № 57 «О бюджете города Нижний Тагил на 2018 год и плановый период 2019 и 2020 годов» (в редакции Решений Нижнетагильской городской Думы от 25.01.2018 № 1, от 27.02.2018 № 5, от 29.03.2018 № 14, от 26.04.2018 № 20)», в целях уточнения муниципального задания муниципальному бюджетному учреждению «Центр защиты населения и территории города Нижний Тагил», руководствуясь Уставом города Нижний Тагил,

1. Внести в постановление Администрации города Нижний Тагил от 24.01.2018 № 156-ПА «Об утверждении муниципального задания на 2018 год и плановый период 2019 и 2020 годов муниципальному бюджетному учреждению «Центр защиты населения и территории города Нижний Тагил» (в редакции постановления Администрации города Нижний Тагил от 08.02.2018 № 392-ПА) следующее изменение:

Приложение № 2 «Сводные показатели муниципального задания на выполнение муниципальных работ муниципальным бюджетным учреждением «Центр защиты населения и территории города Нижний Тагил», утвержденное постановлением, изложить в новой редакции (Приложение).

2. Опубликовать данное постановление в газете «Тагильский рабочий» и разместить на официальном сайте города Нижний Тагил.

В. Ю. ПИНАЕВ,
временно исполняющий полномочия Главы города,
первый заместитель Главы Администрации города.

ПОСТАНОВЛЯЮ:

ПРИЛОЖЕНИЕ

к постановлению Администрации города от 11.07.2018 № 1909-ПА

Сводные показатели муниципального задания на выполнение муниципальных работ муниципальным бюджетным учреждением «Центр защиты населения и территории города Нижний Тагил»

№ п/п	Уникальный номер реестровой записи	Наименование оказываемой муниципальной услуги (выполняемой работы)	Единица измерения показателя объема муниципальной услуги (работы)	Базовый норматив	Территориальный корректирующий коэффициент	Отраслевой корректирующий коэффициент	Нормативные затраты	Объем муниципального задания по оказанию муниципальной услуги (выполнению работы)			
								В натуральном выражении	В стоимостном выражении (тыс. руб.)	в том числе на платной основе (в случаях, предусмотренных федеральным законом)	
										В натуральном выражении (ед.)	В стоимостном выражении (тыс. руб.)
1	24009100100000000008100. Содержание: подготовка и обучение неработающего населения в области гражданской обороны	Мероприятия в сфере гражданской обороны	Человек		X	X	315,30	10 000,00	3 152,9	0,00	0,0
2	24011100100000000004100. Содержание: поисковые и аварийно-спасательные работы (за исключением работ на водных объектах)	Защита населения и территорий от чрезвычайных ситуаций природного и техногенного характера (за исключением обеспечения безопасности на водных объектах)	Единица		X	X	22 494,00	750,00	16 870,5	0,00	0,0
3	24011100200000000003100. Содержание: обеспечение повседневной оперативной деятельности	Защита населения и территорий от чрезвычайных ситуаций природного и техногенного характера (за исключением обеспечения безопасности на водных объектах)	Сутки		X	X	4 844,60	365,00	1 768,3	0,00	0,0
4	24014100100000000001100. Содержание: обеспечение безопасности населения на водных объектах	Обеспечение безопасности населения на водных объектах	Час		X	X	4 546,30	210,00	954,7	0,00	0,0
5	24014100200000000000100. Содержание: поиск и спасение людей на водных объектах	Обеспечение безопасности населения на водных объектах	Единица		X	X	9 815,20	450,00	4 416,8	0,00	0,0
6	24019100600000000001104. Содержание: использование и восполнение резервов материальных ресурсов	Создание, хранение, использование и восполнение резервов материальных ресурсов для ликвидации чрезвычайных ситуаций	Сутки		X	X	5 560,20	365,00	2029,5	0,00	0,0
	Затраты на не используемое для выполнения муниципального задания имущество		X	X	X	X	X	X	0,0	X	X
	ИТОГО		X	X			X	X	29 192,7	X	0,0

АДМИНИСТРАЦИЯ ГОРОДА НИЖНИЙ ТАГИЛ
ПОСТАНОВЛЕНИЕ
 ОТ 06.07.2018 № 1880-ПА

**Об утверждении проекта по внесению изменений
 в проект планировки территории микрорайона «Пырловка»
 в Ленинском административном районе города Нижний Тагил**

В соответствии с Градостроительным кодексом Российской Федерации, постановлениями Администрации города Нижний Тагил от 30.09.2010 № 2168 «Об утверждении Порядка подготовки документации по планировке территории, разрабатываемой на основании решений исполнительно-распорядительного органа местного самоуправления городского округа Нижний Тагил», от 08.12.2017 № 2955-ПА «О подготовке проекта по внесению изменений в проект планировки территории микрорайона «Пырловка» в Ленинском административном районе города Нижний Тагил», с учетом протокола публичных слушаний по проекту от 11 мая 2018 года и заключения о результатах публичных слушаний, руководствуясь Уставом города Нижний Тагил,

3. Опубликовать данное постановление в газете «Тагильский рабочий» и разместить на официальном сайте города Нижний Тагил.

В. Ю. ПИНАЕВ,
 временно исполняющий полномочия Главы города,
 первый заместитель Главы Администрации города.

ПРИЛОЖЕНИЕ
УТВЕРЖДЕН

постановлением Администрации города от 06.07.2018 № 1880-ПА

**Проект по внесению изменений
 в проект планировки территории микрорайона «Пырловка»
 в Ленинском административном районе города Нижний Тагил**

ПОСТАНОВЛЯЮ:

1. Утвердить проект по внесению изменений в проект планировки территории микрорайона «Пырловка» в Ленинском административном районе города Нижний Тагил (*Приложение*).

2. Управлению архитектуры и градостроительства Администрации города при осуществлении градостроительной деятельности на территории города Нижний Тагил руководствоваться проектом по внесению изменений в проект планировки территории микрорайона «Пырловка» в Ленинском административном районе города Нижний Тагил.

1. Существующее использование территории. Очередность строительства.

На проектируемой территории в настоящее время имеется:

(Окончание на 10-15-й стр.)



Условные обозначения	
---	Граница участка проектирования - 1 очередь
---	Граница участка проектирования - 2 очередь
---	Красная линия
---	Красная линия водных объектов
---	Красная линия территории общего пользования рекреационного назначения (ТОР)
---	Красная линия проектируемая
---	Образуемый земельный участок
---	Номер образуемого земельного участка
---	Прибрежная защитная полоса с береговой полосой
---	Водный объект
---	Граница водоохранной зоны
---	Земельный участок, с границами, уточненными по результатам кадастровых работ
---	Земельный участок, с границами, не установленными в соответствии с законодательством
---	Охранная зона ВЛ-110 кВ участок ПС Тагил - ПС Мангитовая
66:56:0106005	Кадастровый номер квартала
---	Граница кадастрового квартала
0106005.2	Кадастровый номер участка

Управление архитектуры и градостроительства Администрация города Нижний Тагил	
001.18-001М-2.1ПМТ.04	
Свердловская обл., г. Нижний Тагил	
Исполнитель: [подпись]	Специалист: [подпись]
Генеральный директор: [подпись]	Специалист: [подпись]
Масштаб: М 1:2000	Лист: 2

- объекты не действующей воинской части, включающие здания мастерских и складов, подсобного хозяйства, территория бывшего свинокомплекса – 115310,9 кв. метра;
- оработанный карьер, заполненный водой;
- многочисленные отвалы – 7649,0 кв. метров;
- дороги грунтовые и с покрытием из брусчатки – 37888,2 кв. метра;
- заболоченные территории, ямы, пашни, огороды – 17311,14 кв. метра;
- в северной части находятся недостроенные сооружения распределительного холодильника емкостью 10 тыс. тонн;
- линия электропередач 110кВТ – 1563,2 кв. метра;
- напорная канализация 2d=150;
- подземные коммуникации – 20534,6 кв. метра.

Территория, предназначенная для строительства микрорайона «Пырловка», разделена на две очереди освоения:

- площадь территории 1-й очереди строительства – 38,6 га;
- площадь территории 2-й очереди строительства – 57,2 га.

Участки первой очереди строительства предоставлены в собственность гражданам, имеющим соответствующие льготы и многодетным семьям.

Всего ранее запроектировано – 165 участков.

Площадь каждого индивидуального участка – не менее 600 кв. метров.

Площадь жилого фонда 1-й очереди строительства составляет – 16500 кв. метров.

Население 1-й очереди – 540 человек.

В настоящее время по территории проектирования проходит дорога с покрытием из брусчатки. Она является продолжением улицы Заречная в существующей малоэтажной застройке и проходит от юго-восточной границы проектируемой территории (около 400 метров), до пересечения с грунтовой дорогой. Грунтовая дорога пересекает территорию с юга на север и заканчивается на границе военной части.

В восточной части проектируемая территория граничит с улицами Заречная, Декабрьская.

Движение общественного транспорта на прилегающей территории поселка Кирпичный осуществляется по улице Краснознаменная (двухполосной магистральной улице общегородского значения непрерывного движения), по улице Заречной, по улице Негасимой.

2. Положение о характеристиках планируемого развития территории (в пределах установленных градостроительным регламентом), о характеристиках объектов капитального строительства и необходимой инфраструктуры для функционирования таких объектов.

2.1. Планировка территории

В проекте по внесению изменений в проект планировки жилого микрорайона «Пырловка» во 2-й очереди полностью сохранена регулярная планировочная структура жилого микрорайона частной застройки.

В жилой застройке откорректирована трассировка улиц, она подстроена в правой части в продолжение к ранее спланированным улицам Декабрьской, 2-й Декабрьской, 3-й Декабрьской, 4-й Декабрьской.

Участки частной жилой застройки увеличены с 600 до 1000 кв. метров, в связи с предоставлением их льготным категориям граждан и многодетным семьям.

Участки строительства образовательных учреждений, школы и детского сада перенесены с проспекта Преображенского, по которому проложена грузовая дорога, на более безопасную и менее шумную жилую улицу с входом со стороны улицы 4-ой Декабрьской.

Зона деловой активности сформирована торгово-бытовым центром, включающим в себя магазины продовольственной и непродовольственной торговли, общей торговой площадью 2000 кв. метров, кафе на 64 места, КБО с парикмахерской и химчисткой, аптекой и пунктом раздачи детского питания.

Зона строительства учреждения культуры клубного типа и спортивных плоскостных сооружений объединена с зоной отдыха на берегу Выйского пруда – парком жилого микрорайона.

Характеристика территорий 2-й очереди застройки представлена в таблице 1.

ТАБЛИЦА 1. Характеристика территорий 2-й очереди застройки

Наименование территории	Площадь, кв. метров
Территория жилой застройки	212178,14
Территория детских образовательных учреждений	18170,97
Территория учреждений общественно-деловой активности и культуры	20545,09
Территории общего пользования (улицы, проезды)	
Территория рекреационного назначения общего пользования (парк жилого микрорайона)	89180,62
Территория инженерных сооружений	5467,09

2.2. Жилой фонд и население

Площадь участка второй очереди застройки, вошедшая в состав проекта по внесению изменений, составляет 57,2 га.

На этой территории размещены участки для индивидуального жилищного строительства в количестве 209 участков.

Площадь территории жилой застройки – 21,41 га

Площадь каждого участка составляет не менее 1000 кв. метров каждый.

Площадь жилого фонда второй очереди строительства составляет – 20900 кв. метров.

Население второй очереди строительства – 700 человек.

Плотность населения – 12 чел/га

Плотность жилого фонда – 360 кв. м/га

2.3. План красных линий

План красных линий застройки разработан с учетом нормативов градостроительного проектирования и Градостроительного кодекса РФ.

Ширина улиц назначена в соответствии с категорией улицы.

Проспект Преображенский – магистральная улица – ширина в красных линиях 126 метров. По транспортной схеме города Нижний Тагил, разработанной в составе Генерального плана города, по этой улице проходит магистральная дорога, которая отделена от жилой застройки полосой защитного озеленения – 45 метров по обе стороны дороги.

Улица Отрадная – магистральная улица районного значения, ширина улицы в красных линиях – 64 метра.

Улица Заречная – магистральная улица районного значения, ширина улицы в красных линиях – 40 метров.

Остальные улицы – это жилые улицы местного значения, имеют ширину в красных линиях – 22 метра и 27 метров.

2.4. Система социального, торгового и культурно-бытового обслуживания

В жилом микрорайоне «Пырловка» предусмотрен комплекс учреждений социально-торгового и культурно-бытового обслуживания местного значения, показатели представлены в Таблице 2.



Расчет проводился на население 1 и 2 очередей строительства и квартала индивидуальной застройки, ранее сформированного с северной стороны микрорайона – всего на 1420 человек.

ТАБЛИЦА 2. Показатели социального, торгового и культурно-бытового обслуживания

Наименование объектов	Единицы измерения	Расчетный показатель	Принято в проекте	Размещение объекта, площадь участка, кв. м
Учреждения социального обслуживания				
Дошкольное образовательное учреждение	мест	78	80	Проспект Преображенский, 7628,5
Образовательное учреждение	мест	156	200	Проспект Преображенский, 10525,7
поликлиника	посещений в смену	17	---	Городская поликлиника № 3
Аптека	объект на 12000 жителей	1	1	Проспект Преображенский. В составе торгового центра
Больничный стационар	коек	11		Горбольница № 3
Пункт раздачи детского питания				Проспект Преображенский в составе торгового центра
Учреждения культуры и спорта				
Плоскостные спортивные сооружения	кв. метров	1278	3120	В составе спортдвора клуба, спортдвора зоны отдыха на берегу Выйского пруда, в составе спортивно-игрового комплекса в жилой застройке
Помещение для физкультурно-оздоровительных занятий	кв. метров общей площади	114		Спортзал в составе школы
Детско-юношеская спортивная школа				ДЮСШ стадиона «Высокогорец»
Культурно-досуговое учреждение клубного типа	зрительских мест	71	100	Клуб с помещениями для кружковой работы с детьми и взрослыми. Участок 10774 кв. метров на территории парка микрорайона

Библиотека (детская и взрослая)	1 объект	1	1	В составе клуба
Парк культуры и отдыха	1 объект			На территории зоны ТОР на берегу Выйского пруда. Участок – 86 079 кв. метров
Торгово-бытовое обслуживание				
Торговые объекты, в том числе: продовольственных товаров, непродовольственных товаров	кв. метров торговой площади	294 497	Всего торг. площади 2000	Проспект Преображенский Торговый центр на 2000 кв. м торг. площади, площадь участка – 10361,4 кв. м, торговые павильоны и киоски повседневного обслуживания
Общественное питание	посадочных мест	61	64	Кафе в составе торгового комплекса
Химчистка	кг/смену	5,6	5,6	Кафе в составе торгового комплекса
КБО	Раб/мест	10	10	Кафе в составе торгового комплекса

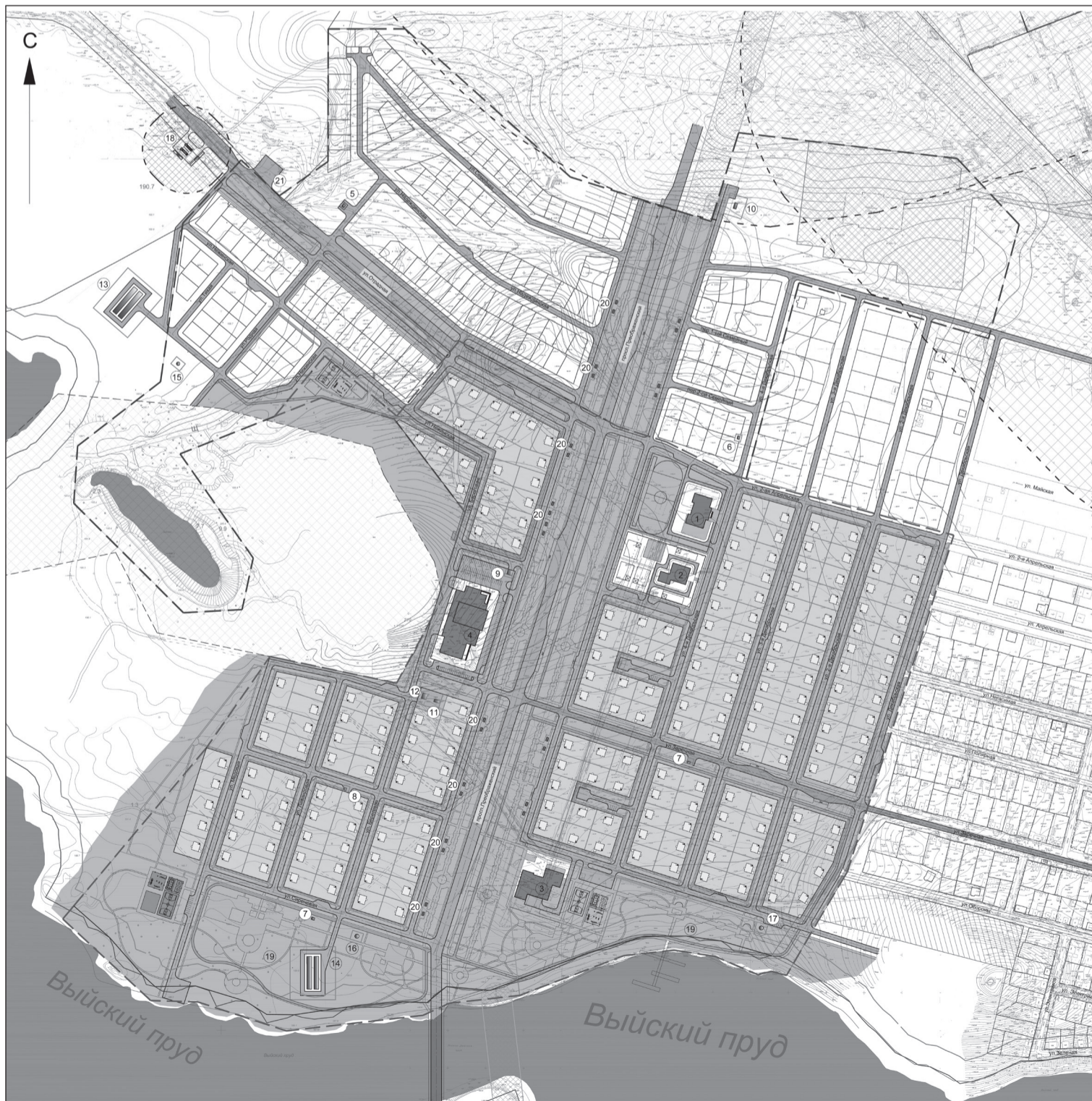
Доступность до учреждений дошкольного образования – 860 метров.
 Доступность до учреждения школьного образования – 860 метров.
 Превышение по местным нормам градостроительного проектирования должно быть компенсировано доставкой учеников, проживающих далее 500 метров, муниципальным автобусом

2.5. Транспортно-пешеходная инфраструктура

Система транспортно-пешеходного движения на территории микрорайона «Пырловка» разрабатывалась на основе транспортной схемы Генерального плана города

ТАБЛИЦА 3. Характеристика транспортно-пешеходной сети улиц 2 очереди застройки

Название или проектный № улицы	Категория	Проезжая часть			Пешеходный тротуар		
		Длина, м	Ширина, м	Площадь, кв. м	Длина, м	Ширина, м	Площадь, кв. м
Проспект Преображенский	Магистральная улица регулируемого движения, районного значения	795	14	11130	1395 1726 660	6 1.5 3	12939



№ по плану	Наименование	Примечание
1	Образовательное учреждение на 200 мест	
2	Дошкольное образовательное учреждение на 80 мест	
3	Клуб	
4	Торгово-бытовой центр	
5	Трансформаторная подстанция 1	
6	Трансформаторная подстанция 2	
7	Трансформаторная подстанция 3	
8	Трансформаторная подстанция 4	
9	Трансформаторная распределительная подстанция	
10	Газо-распределительная подстанция	
11	Газо-распределительная подстанция	
12	Котельня	
13	Омывательное сооружение 1	
14	Омывательное сооружение 2	
15	Канализационная насосная станция 1	
16	Канализационная насосная станция 2	
17	Канализационная насосная станция 3	
18	АЗС автоматического типа	
19	Парк микрорайона	
20	Киоск повседневной торговли	
21	Работная площадка для общественного пассажирского транспорта	

Условные обозначения	
---	Граница участка проектирования I очереди строительства
---	Граница участка проектирования II очереди строительства
---	Красная линия
---	Красная линия водных объектов
---	Красная линия территории общего пользования специального назначения (ТОП)
---	Красная линия проектируемых
---	Граница водоохранной зоны Выйского пруда
---	Граница береговой полосы Выйского пруда
---	Земельный участок, с границами, уточненными по результатам кадастровых работ
---	Образованный земельный участок
---	Существующая проезжая часть улицы, дорог с твердым покрытием (асфальт, брусчатка)
---	Проектируемая магистральная дорога регулируемого движения (новая)
---	Проектируемая магистральная улица районного значения (новая)
---	Проектируемая улица местного значения в жилой застройке
---	Проектируемые пешеходные тротуары
---	Проектируемые велосипедные дорожки
---	Территория общего пользования
---	Образованный участок индивидуальной жилой застройки
---	Проектируемые объекты социального, торгового и культурно-бытового обслуживания
---	Проектируемые объекты инженерной инфраструктуры
---	Проектируемые спортивные сооружения
---	Санитарно-защитная зона кладбища "Центральное"
---	Санитарно-защитная зона производственного предприятия ООО "Тагильское Лазо"
---	Охранная зона ВЛ-110 кВ участок ПС Тагил - ПС Магистральная
---	СЗЗ АЭС для легкового автотранспорта, оборудованной системой замкнутых паров бензина с объектами обслуживания
---	Существующий земельный участок для эксплуатации котельных камер
---	Существующий земельный участок для эксплуатации Выйского карьера (горный отвод)
---	Утильный земельный участок для малозаточной жилой застройки

Управление архитектуры и градостроительства
 Администрация города Нижний Тагил
001.18-001М-1.1ППТ.ОЧ.Г
 Планировка территории микрорайона "Пырловка" в Ленинском административном районе города Нижний Тагил
 Дата: 05.07.2018
 Состав: Лист 2 из 2
 Шкала: 1:500
 Система координат: СК-42
 Система проекционной организации: Гаусс-Крюкова
 Система высот: 56

Улица Отрадная	Магистральная улица регулируемого движения, районного значения	203	14	2842	180	3	540
Улица Заречная	Магистральная улица регулируемого движения, районного значения	473	7	3311	938	3	2814
Улица 2-ая Апрельская	Улица в жилой застройке	420	7	2940	121 262	3 1.5	756
Улица Декабрьская	Улица в жилой застройке	553	7	3871	1081	1.5	1622
Улица 2-я Декабрьская	Улица в жилой застройке	540	7	3780	1058	1.5	1587
Улица 3-я Декабрьская	Улица в жилой застройке	540	7	3780	1058	1.5	1587
Улица 4-я Декабрьская	Улица в жилой застройке	540	7	3780	180 878	3 1.5	1857
Улица Медовая	Улица в жилой застройке	469	7	3300	740	1.5	1110
Улица Лавандовая	Улица в жилой застройке	293	7	2057	572	1.5	860
Улица Береговая	Улица в жилой застройке	640	7	4480	1460	1.5	2190
Улица Нежинская	Улица в жилой застройке	120	7	840	240	1.5	360
Проезд № 1	проезд	75	5.5	413	150	1.5	225
Проезд № 2	проезд	714	5.5	3927	700	1.5	1050
Проезд № 3	проезд	550	5.5	3025	550	1.5	825
Проезд № 4	проезд	90	5.5	495	170	1.5	255
Проезд № 5	проезд	130	5.5	715	130	3	390
Проезд № 6	проезд	195	5.5	1073	190	1.5	285
Проезд № 7	проезд	275	5.5	1513	522	1.5	783
Проезд № 8	проезд	82	5.5	451	160	1.5	240

Проезд № 9	проезд	82	5,5	451	160	1,5	240
Улица № 10	Улица в жилой застройке	122	7	854	222	1.5	333
Улица № 11	Улица в жилой застройке	397	7	2779	836	1,5	1254

Велодорожки, шириной 3 м предусмотрены по магистральным улицам, вдоль пешеходного бульвара по проспекту Преображенскому и в парковой зоне Выйского пруда. Общая длина велодорожки – 3475 м.

Маршруты общественного транспорта проложены по магистральным улицам: проспекту Преображенскому, улице Отрадной, улице Заречной. Остановки оборудованы павильонами для ожидания. Расстояния между остановками – 400-500 м. Виды общественного транспорта – автобус, маршрутное такси, такси.

Общая длина магистральных улиц, по которым осуществляется движение общественного транспорта, составляет по проекту планировки микрорайона «Пырловка» – 1.05 км.

Плотность сети общественного транспорта – 1,8 км/кв. км. Пешеходное движение предусмотрено вдоль улиц и проездов. Ширина пешеходных тротуаров на магистральных улицах – 3 метра, на жилых – 1,5 метра на каждой стороне улицы.

Движение пешеходов по проспекту Преображенскому решено в виде пешеходного бульвара, с тротуарами шириной 6 метров посередине и по 1,5 метра вдоль проезжей части. Активную роль выполняют зеленые насаждения, так как служат экраном от транспортной магистрали. Ширина бульвара – 31 метр. В состав сооружений на бульваре включены киоски для повседневно торгового обслуживания.

Пешеходные тротуары для прогулок и отдыха предусмотрены в парке жилого микрорайона «Пырловка», расположенного на берегу Выйского пруда. Площадь парка – 8,9 га. В составе парка спортивные и игровые площадки, площадки отдыха и детские игровые площадки, пляжи, лодочные причалы.

Стоянки частного легкового транспорта предусмотрены в общественных центрах и центрах обслуживания: в составе торгового центра, клуба. Возле участков школы и детского сада запроектированы временные стоянки для доставки детей личным и муниципальным транспортом.

Постоянное хранение автомобилей граждан предусмотрено на участках индивидуальной застройки. Гостевые парковки в количестве 40 машиномест распределены вдоль проездов жилых улиц.

На въезде в микрорайон с объездной дороги запроектирована АЗС на 1 заправочный пост.

2.6. Вертикальная планировка и инженерная подготовка территории

Проект по внесению изменений в планировку жилого микрорайона «Пырловка» сохраняет принципиальную планировочную структуру с регулярной сеткой улиц и индивидуальной жилой застройкой. Поэтому сохраняются все ранее запроектированные принципы и мероприятия по вертикальной планировке территории и организации поверхностного водоотведения.



Рельеф территории 2-й очереди строительства в основном спокойный с общим уклоном в сторону акватории Выйского пруда.

Вертикальная планировка решена по транспортным проездам без значительного изменения черных отметок рельефа, с продольными уклонами в пределах нормативов по категориям улиц:

- магистральные улицы (проспект Преображенский, улица Отрадная, улица Заречная) - с уклонами до 50 промилей;
- жилые улицы - до 70 промилей.

Поверхностный водоотвод с территорий кварталов жилой застройки осуществляется на проезжую часть улиц, далее по уклону в направлении акватории Выйского пруда. Сбор поверхностных вод производится в ливневую канализацию, проложенную по улице Сиреновой, проспекту Преображенскому и проезду № 11.

В конце проезда № 7 запроектирована насосная станция ливневой канализации для перекачки воды на очистные сооружения ливневой канализации. Очистные сооружения располагаются на берегу пруда по левую сторону от проспекта Преображенский. Очищенные стоки сбрасываются в пруд.

Инженерная подготовка территории 2-й очереди строительства включает в себя следующие мероприятия:

- ликвидацию свалки мусора на территории, кв. метров;
- демонтаж строений на территории бывшего военного городка и свиноплекарни;
- демонтаж действующих разрушенных инженерных коммуникаций подземной и наземной прокладки, пог. метров;
- полная расчистка территорий, занятых разрушенными строениями, кв. метров;
- мероприятия по осушению заболоченных территорий, закладка дренажа, 330 пог. метров;
- засыпка ям глубиной более 1 метра, кв. метров;
- демонтаж брусчатки бывшей дороги на участках, отведенных под ИЖС, кв. метров;
- демонтаж 7 опор ЛЭП, перенос воздушной прокладки ЛЭП в подземный кабель высокого напряжения;
- укрепление берегов Выйского пруда, устройство пляжей и мест отдыха у воды, кв. метров;

Общая площадь рекультивируемых земель - 7650 кв. метров.

2.7. Инженерное обеспечение

Для проектируемой застройки 2-й очереди строительства предусматривается следующая инженерная инфраструктура: системы телекоммуникаций, электроснабжения, водоснабжения, водоотведения, теплоснабжения, газоснабжения.

Расчетные параметры и весь комплекс инженерного обеспечения в проекте по вне-

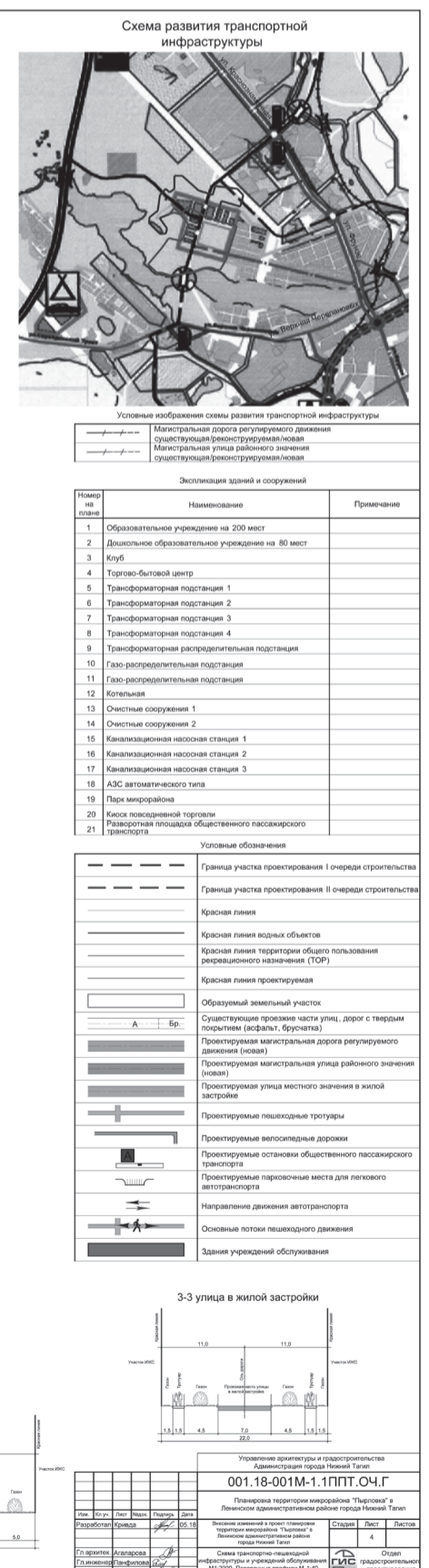
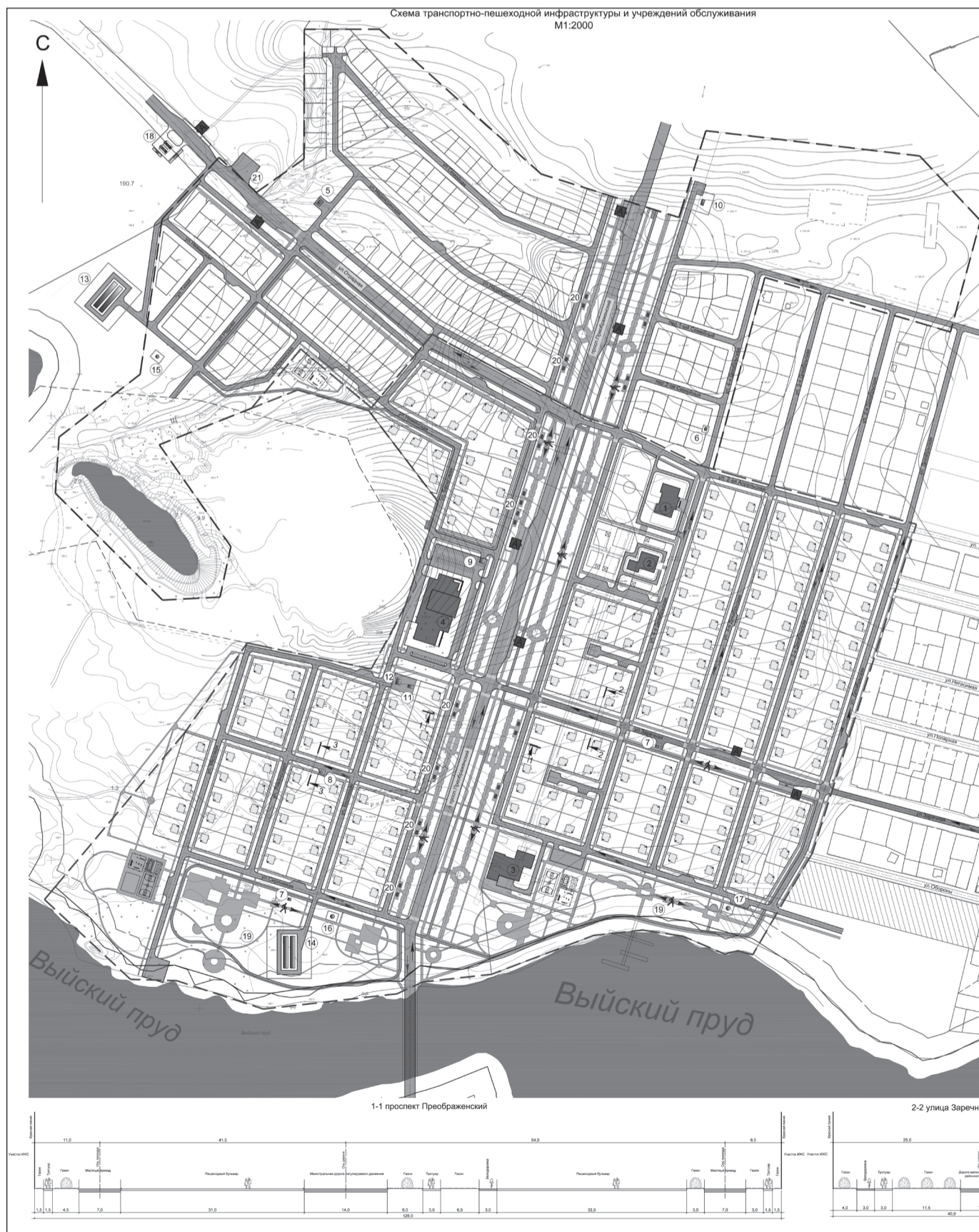
сению изменений в проект планировки микрорайона для строительства 2-й очереди полностью сохраняется. Изменения внесены в связи с:

- изменением трассировки улиц, по которым проложены магистральные сети;
- переносом ГРП № 2 и котельной с первой линии застройки главной улицы вглубь территории, на вторую линию;
- выносом высоковольтной линии ЛЭП, проложенной по проспекту Преображенский, из зоны жилой застройки, либо прокладкой подземным кабелем высокого напряжения. Территории, освобожденные от технической зоны ЛЭП, полоса шириной 40 метров должна быть использована для организации защитного зеленого экрана от грузовой дороги. Защитное озеленение запроектировано посадками деревьев в несколько рядов посадок и пешеходного бульвара вдоль проспекта.

3. Техничко-экономические показатели

ТАБЛИЦА 4. Техничко-экономические показатели

№ п/п	Наименование показателей	Единица измерения	Современное состояние	Проект
1	Территория в границах проектирования	га		57,2
1.1	Площадь проектируемой территории, в том числе:	га		57,2
	- Жилые (индивидуальная жилая застройка)	га	-	21,41
	- Образовательное учреждение на 200 мест	->-	-	1,00
	- Дошкольное образовательное учреждение на 80 мест	->-	-	0,76
	- Клуб	->-	-	1,03
	- Торгово-бытовой центр	->-	-	1,03
	- Инженерная инфраструктура (очистные сооружения, трансформаторные подстанции, трансформаторная-распределительная подстанция, канализационные насосные станции, газораспределительная подстанция, котельная)	->-	-	0,54



3-3 улица в жилой застройке



Утверждение архитектуры и градостроительства Администрации города Липовый Тагил

001.18-001М-1.1ППТ.04.Г

Планировка территории микрорайона "Тыриков" в Липовом административном районе города Липовый Тагил

Система транспортно-инженерной инфраструктуры и инженерной подготовки территории М1:2000. Планировка территории М1:40

Создан: 4. Лист: 4. Раставлен: 4.

	- Парк микрорайона	->-	-	8,90
	- Киоски повседневной торговли	->-	-	0,13
	- Транспортная инфраструктура	->-	-	7,30
	- Территория общественного пользования, включающая озеленение и пешеходные тротуары	->-	-	15,10
2	- Территория заброшенного свинокомплекса	->-	1,5	-
3.	Население			
3.1	Численность населения - индивидуальной жилой застройки	чел.	-	700
3.2	Плотность населения - индивидуальной жилой застройки	чел/га		12
4.	Жилищный фонд			
4.1	Новое жилищное строительство - всего	->-	-	22595
5	Объекты социального и культурно-бытового обслуживания населения			
	Проектируемые:			
5.1	Детский сад (1 шт.)	Мест на 1 объект	-	80
5.2	Общеобразовательная школа на 700 учащихся	мест	-	200
5.3	Торгово-бытовой центр 2 эт.	м ² общ. пл./ м ² торг. пл.	-	7841/2000
5.4	Клуб на 2 эт., 80 мест	м ² общ. пл./м ²	-	3476

5.5	Киоски повседневной торговли	м ² общ. пл./м ²	-	270
5.6	Здания инженерной инфраструктуры	м ² общ. пл.	-	768
6	Транспортная инфраструктура			
6.1	Протяженность улично-дорожной сети всего	км		
	в том числе:			
	- магистральная дорога регулируемого движения (новая)	->-	-	1,04
	- магистральная улица районного значения (новая)	->-	-	0,48
	- улица местного значения в жилой застройке	->-	-	8,31
	- велосипедная дорожка	->-	-	3,38
6.2	Общая протяженность улично-дорожной сети			13,21
7.	Инженерная инфраструктура			
7.1	Водоснабжение			
	Потребность в воде на хозяйственные нужды	м ³ /год	-	190420
	Протяженность сетей водоснабжения	км	-	0,7
7.2	Бытовая канализация			
	Общее количество хозяйственно-бытовых сточных вод	м ³ /год	-	163246,3
	КНС	единиц	-	2



	Протяженность сетей бытовой канализации	км	–	1,5
	Протяженность сетей ливневой канализации	км	–	0,7
7.3	Дренажная сеть	км	–	0,9
7.4	Газоснабжение			
	Расчетное потребление	тыс. м³/час	–	2440
	Протяженность сетей газоснабжения	км	–	2,1
7.5	Электроснабжение			
	Расчетные нагрузки	кВт	–	945
	ТП	единиц	–	2
	Протяженность подземных и воздушных сетей 0,4 кВ	км	–	2,9
	Кабельная канализация	км	–	4,2

4. Анализ сведений о территории, на которую осуществляется межевание

Сформированные участки расположены в зонах: Ж-1, ТОР, Р-2.

Территория внесения изменений, расположена в следующих территориальных зонах:

– Ж-1 «Зона застройки индивидуальными жилыми домами городского населенного пункта»;

– Р-2 «Зона ландшафтно-рекреационных территорий»;

– ТОР «Территория общественного пользования рекреационного назначения».

Территория проектирования находится в кадастровых кварталах: 66:56:0106001; 66:56:0106002; 66:56:0106003; 66:56:0106005; 66:56:0106017.

В границах территории межевания 2-й очереди выявлены 22 ранее учтенных земельных участка:

– 66:56:0106005:2 и 66:56:0106001:177 – для эксплуатации объектов специального назначения, которые снимаются с учета и передаются в муниципалитет;

– 66:56:0000000:18205 (24, 56, 34, 33, 32) – для размещения наземных сооружений кабельных линий электропередачи, для эксплуатации ВЛ 110 кВ участок ПС Тагил – ПС Магнетитовая;

– 66:56:0106002:8, 9, 11, 12, 36, 38,93, 94, 95, 96, 97, 98, 99, 100, 101 – для индивидуального жилищного строительства, которые носят временный характер.

5. Перечень и сведения о площади образуемых земельных участков, в том числе возможные способы их образования

Данным проектом сформировано 226 земельных участков.

ТАБЛИЦА 5. Сведения о формируемых земельных участках.

№ п/п	Кадастровый номер ЗУ	Площадь проект (кв. м)	Вид разрешенного использования
1	ЗУ1	4200	для эксплуатации очистных сооружений
2	ЗУ2	180	для эксплуатации КНС

3	ЗУ3	684	для эксплуатации ГРП
4	ЗУ4	126	для эксплуатации ТРП
5	ЗУ5	10310	КЛУБ Для иных видов использования, характерных для населенных пунктов Отдых (рекреация)
6	ЗУ6	4200	для эксплуатации очистных сооружений
7	ЗУ7	180	для эксплуатации КНС
8	ЗУ8	180	для эксплуатации КНС
9	ЗУ9	73	для эксплуатации ТП
10	ЗУ10	64	для эксплуатации ТП
11	ЗУ11	64	для эксплуатации ТП
12	ЗУ12	7628	ДОУ на 80 мест
13	ЗУ13	10542	образовательное учреждение на 200 мест
14	ЗУ221	62140	ПАРК Для иных видов использования, характерных для населенных пунктов Отдых (рекреация)
15	ЗУ222	27040	ПАРК Для иных видов использования, характерных для населенных пунктов Отдых (рекреация)
16	ЗУ224	653	для эксплуатации ГРП и котельной
17	ЗУ227	10235	торгово-бытовой центр

Участки ЗУ:14...220, 223, 225, 226 – для ИЖС, каждый из них площадью более 1000 кв. метров (участка под номером 185 – нет).

6. Перечень и сведения о площади образуемых земельных участков, которые будут отнесены к территориям общего пользования или имуществу общего пользования, в том числе в отношении которых предполагаются резервирование и (или) изъятие для государственных или муниципальных нужд

К территориям общего пользования будут отнесены следующие земельные участки:

– ЗУ221 – 62140 кв. метров.

– ЗУ222 – 27040 кв. метров.

Общая площадь этих участков составила – 89180 кв. метров.



АДМИНИСТРАЦИЯ ГОРОДА НИЖНИЙ ТАГИЛ

ПОСТАНОВЛЕНИЕ

ОТ 11.07.2018 № 1898-ПА

Об утверждении проекта межевания территории в квартале улиц Тельмана, Тимирязева, Ильича, Правды в Дзержинском районе города Нижнего Тагила

В соответствии с Градостроительным кодексом Российской Федерации, постановлениями Администрации города Нижнего Тагила от 30.09.2010 № 2168 «Об утверждении Порядка подготовки документации по планировке территории...» от 16.01.2018 № 67-ПА «О подготовке проекта межевания территории в квартале улиц Тельмана, Тимирязева, Ильича, Правды в Дзержинском районе города Нижнего Тагила», с учетом протокола публичных слушаний по проекту от 11 мая 2018 года и заключения о результатах публичных слушаний, руководствуясь Уставом города Нижнего Тагила,

ПОСТАНОВЛЯЮ:

- 1. Утвердить проект межевания территории в квартале улиц Тельмана, Тимирязева, Ильича, Правды в Дзержинском районе города Нижнего Тагила (Приложение).
2. Управлению архитектуры и градостроительства Администрации города при осуществлении градостроительной деятельности на территории города Нижнего Тагила руководствоваться проектом межевания территории в квартале улиц Тельмана, Тимирязева, Ильича, Правды в Дзержинском районе города Нижнего Тагила.
3. Опубликовать данное постановление в газете «Тагильский рабочий» и разместить на официальном сайте города Нижнего Тагила.

В. Ю. ПИНАЕВ, временно исполняющий полномочия Главы города, первый заместитель Главы Администрации города.

ПРИЛОЖЕНИЕ

УТВЕРЖДЕН

постановлением Администрации города от 11.07.2018 № 1898-ПА

Проект межевания территории в квартале улиц Тельмана, Тимирязева, Ильича, Правды в Дзержинском районе города Нижнего Тагила

Проект межевания территории в квартале улиц Тельмана, Тимирязева, Ильича, Правды в Дзержинском районе города Нижнего Тагила выполнен на основании Постановления Администрации города Нижнего Тагила № 67-ПА от 16.01.2018 г., в соответствии с техническим заданием Управления архитектуры и градостроительства № 7/18 от 02.02.2018 и муниципального задания МКУ «ГИС» на 2018 год.

Территория проектирования ограничена красными линиями в квартале улиц: на севере – улицей Тельмана, на востоке – улицей Тимирязева, на юге – улицей Ильича, на западе – улицей Правды. Площадь в границе проектирования – 2,61 га.

Разработка проекта межевания осуществляется для определения местоположения границ образуемых и изменяемых земельных участков.

1. Анализ сведений о территории, на которую осуществляется межевание

Территория проектирования расположена в Дзержинском административном районе городского округа Нижний Тагил и ограничена красными линиями в квартале улиц Тельмана, Тимирязева, Ильича, Правды.

В соответствии с Картой градостроительного зонирования Правил землепользования и застройки городского округа Нижний Тагил, участок проектирования расположен в территориальной зоне Ж-3:

Территория проектирования находится в кадастровом квартале 66:56:0402002 В границах территории межевания выявлены 9 ранее учтенных земельных участков. Земельный участок с кадастровым номером 66:56:0402002:181 имеет уточненные границы. Земельные участки, с кадастровыми номерами – 66:56:0402002:2, 66:56:0402002:10, 66:56:0402002:11, 66:56:0402002:114, 66:56:0402002:115, 66:56:0402002:116, 66:56:0402002:117, 66:56:0402002:118, стоят на кадастровом учете, с декларированной (не уточненной) площадью.

2. Перечень и сведения о площади образуемых земельных участков, в том числе возможные способы их образования

Уточнение границ существующих земельных участков выполнено в квартале, ограниченном красными линиями.

В границе проектирования сформировано 9 земельных участков за счет перераспределения земель.

2.1. Сведения об изменяемых земельных участках

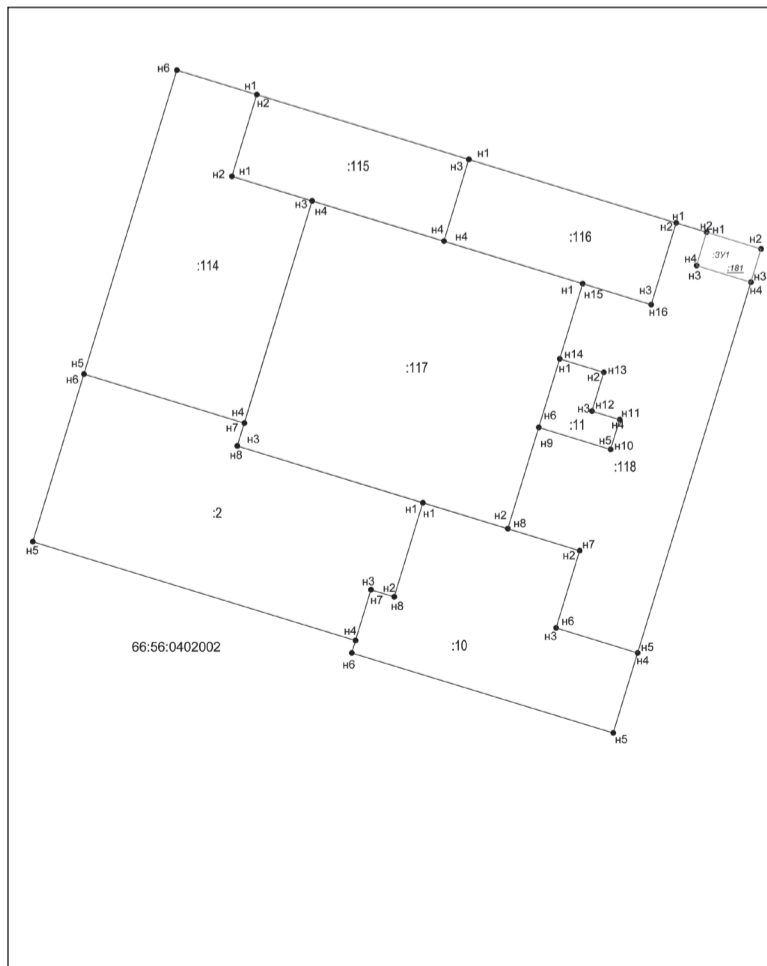
Table with 7 columns: № п/п, Кадастровый номер ЗУ, Площадь проект (кв. м), Площадь документ (кв. м), Вид разрешенного использования, Вид разрешенного использования по документам, КОД по классификатору, Примечание. Contains 9 rows of data.

2.2. Сведения о формируемых земельных участках

Table with 5 columns: Условный номер, Площадь (кв. м), Вид разрешенного использования земельного участка и код (числовое обозначение), Категория земель, Местоположение земельного участка. Contains 1 row of data.

3. Перечень и сведения о площади образуемых земельных участков, которые будут отнесены к территориям общего пользования или имуществу общего пользования, в том числе в отношении которых предлагаются резервирование и (или) изъятие для государственных или муниципальных нужд

Нет таких

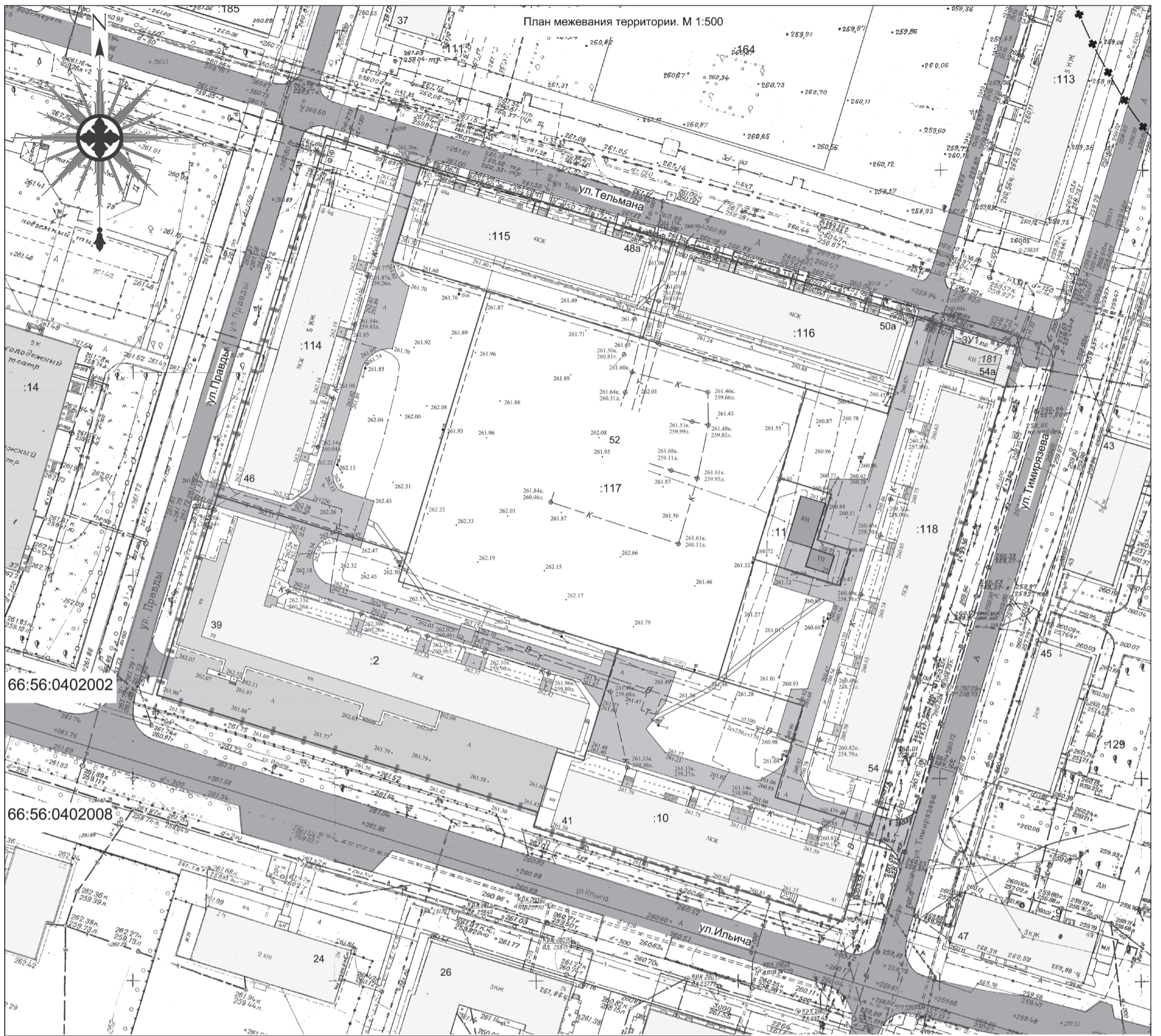


Каталог координат участка 66:56:0402002:118. Table with 4 columns: №п/п, X, м, Y, м, L, м. Contains 18 rows of coordinates.

Каталог координат участка 66:56:0402002:114. Table with 4 columns: №п/п, X, м, Y, м, L, м. Contains 14 rows of coordinates.

Каталог координат участка 66:56:0402002:2. Table with 4 columns: №п/п, X, м, Y, м, L, м. Contains 11 rows of coordinates.

Official stamp and signature block. Includes text: 'Управление архитектуры и градостроительства Администрации города Нижнего Тагила', '013.18-013М-2.1ПМТ.ОЧ', 'Свердловская обл., г. Нижний Тагил', 'Проект межевания территории в квартале улиц Тельмана, Тимирязева, Ильича, Правды в Дзержинском районе города Нижнего Тагила', 'Статус Лист Листов П 3', 'Отдел градостроительного проектирования'.



Условные обозначения	
	Граница участка, выделенного для проектирования
	Красная линия
	Кадастровые участки, с декларированными границами
	Кадастровые участки, с границами, уточненными по результатам кадастровых работ
:117	Номер кадастрового участка
66:56:0402002	Номер кадастрового квартала
:3У1	Номер кадастрового квартала
:181	Граница кадастрового квартала

Управление архитектуры и градостроительства Администрация города Нижний Тагил			
013.18-013М-2.1ПМТ.04			
Свердловская обл., г. Нижний Тагил			
Изм.	Кол.ч.	Лист	№ док.
Разраб.	Панфилова	12	12.17
Гл.инженер	Агаларова	12	12.17
Нач.отдела	Грицова	12	12.17
Проект межевания территории в квартале улиц Тельмана, Гимирязева, Ильича, Правды в Дзержинском районе города Нижний Тагил		Стадия	Лист
		ЭП	2
План межевания территории. М 1:500		Отдел градостроительного проектирования	

**АДМИНИСТРАЦИЯ ГОРОДА НИЖНИЙ ТАГИЛ
ПОСТАНОВЛЕНИЕ
ОТ 11.07.2018 № 1907-ПА**

О мерах по обеспечению общественного порядка и безопасности при проведении 22 июля 2018 года на территории города Нижний Тагил мероприятий с массовым пребыванием людей

В соответствии со статьями 31, 132 Конституции Российской Федерации, Федеральным законом от 6 октября 2003 года № 131-ФЗ «Об общих принципах организации местного самоуправления в Российской Федерации», постановлением Правительства Свердловской области от 30.05.2003 № 333-ПП «О мерах по обеспечению общественного порядка и безопасности при проведении на территории Свердловской области мероприятий с массовым пребыванием людей», в целях обеспечения безопасности граждан и общественного порядка при проведении муниципального бюджетным учреждением «Центр туризма НТ» III Фестиваля рыхих на территории города Нижний Тагил, руководствуясь Уставом города Нижний Тагил,

ПОСТАНОВЛЯЮ:

1. Начальнику отдела по взаимодействию с административными органами Администрации города О. В. Сараеву согласовать с начальником МУ МВД России «Нижнетагильское» И. А. Абдулкадыровым особенности обеспечения безопасности граждан и общественного порядка при проведении 22 июля 2018 года в период с 9.00 до 19.00 часов III Фестиваля рыхих в форме шествия по набережной Тагильского пруда «Тагильская лагуна», благотворительного автомобильного ретро-фестиваля и концертной программой на площадке за зданием ООО «Современник».
2. Запретить парковку транспортных средств 22 июля 2018 года с 8.00 часов до окончания мероприятия:
 - 1) на парковке за зданием ООО «Современник»;
 - 2) на парковке перед зданием Нижнетагильского филиала Государственного бюджетного профессионального образовательного учреждения «Свердловский областной медицинский колледж».

3. Опубликовать данное постановление в газете «Тагильский рабочий» и разместить на официальном сайте города Нижний Тагил.
 4. Контроль за выполнением настоящего постановления возложить на начальника отдела по взаимодействию с административными органами Администрации города О. В. Сараева.
Срок контроля – 15 августа 2018 года.
- В. Ю. ПИНАЕВ,**
временно исполняющий полномочия Главы города,
первый заместитель Главы Администрации города.

ГЛАВА ГОРОДА НИЖНИЙ ТАГИЛ
ПОСТАНОВЛЕНИЕ
ОТ 11.07.2018 № 156-ПГ

О проведении публичных слушаний
по проекту решения о предоставлении
разрешения на условно разрешенный вид
использования земельного участка
с кадастровым номером 66:56:0107001:15

В соответствии с Градостроительным кодексом Российской Федерации, статьей 28 Федерального закона от 6 октября 2003 года № 131-ФЗ «Об общих принципах организации местного самоуправления в Российской Федерации», Положением о публичных слушаниях на территории городского округа Нижний Тагил, утвержденным Решением Нижнетагильской городской Думы от 14.07.2005 № 69 (в редакции Решений Нижнетагильской городской Думы от 06.10.2005 № 75, от 26.04.2007 № 27, от 26.05.2016 № 35), Правилами землепользования и застройки городского округа Нижний Тагил, утвержденными Решением Нижнетагильской городской Думы от 27.12.2012 № 61 (в редакции Решений Нижнетагильской городской Думы от 28.06.2013 № 33, от 08.10.2015 № 31, от 24.03.2016 № 17, от 27.10.2016 № 55, от 21.12.2017 № 58, от 28.06.2018 № 36), в связи с поступившими заявлениями ООО «Автеп» от 20.06.2018 № 21-01/4784, руководствуясь Уставом города Нижний Тагил,

ПОСТАНОВЛЯЮ:

1. Назначить публичные слушания по проекту решения о предоставлении разрешения на условно разрешенный вид использования земельного участка с кадастровым номером 66:56:0107001:15, расположенного в территориальной зоне Ж-3 «Зона застройки среднеэтажными жилыми домами» по адресу: город Нижний Тагил, улица Ермака, 39 – «объекты общественного питания» (далее – проект).
2. Провести собрание участников публичных слушаний 17 июля 2018 года, с 14.00 до 14.20 час., в помещении Управления архитектуры и градостроительства Администрации города по адресу: 622001, город Нижний Тагил, улица Красноармейская, 36, кабинет 17.
3. Организатором проведения публичных слушаний определить Управление архитектуры и градостроительства Администрации города Нижний Тагил.
4. Управлению архитектуры и градостроительства Администрации города направить сообщения о проведении публичных слушаний правообладателям земельных участков, имеющим общие границы с земельным участком, применительно к которому запрашивается данное разрешение, и правообладателям объектов капитального строительства, расположенных на земельных участках, имеющих общие границы с земельным участком, применительно к которому запрашивается данное разрешение, в срок не позднее чем через десять дней со дня поступления заявления о предоставлении разрешения на условно разрешенный вид использования земельного участка.
5. В период с 6 по 17 июля 2018 года открыть экспозицию проекта в помещении Управления архитектуры и градостроительства Администрации города по адресу: город Нижний Тагил, улица Красноармейская, 36, фойе 2-го этажа.
6. Информационные материалы по проекту разместить на официальном сайте города Нижний Тагил.
7. Опубликовать данное постановление и оповещение о начале публичных слушаний в газете «Тагильский рабочий» и разместить на официальном сайте города Нижний Тагил.
8. Контроль за выполнением настоящего постановления возложить на начальника Управления архитектуры и градостроительства Администрации города.
Срок контроля – 1 сентября 2018 года.

В. Ю. ПИНАЕВ,
временно исполняющий полномочия Главы города,
первый заместитель Главы Администрации города.

Оповещение о начале публичных слушаний

В соответствии со статьей 39 Градостроительного кодекса Российской Федерации, постановлением Администрации города Нижний Тагил от 04.04.2016 № 924-ПА «Об утверждении Административного регламента предоставления муниципальной услуги «Предоставление разрешения на условно разрешенный вид использования земельного участка или объекта капитального строительства» (в редакции постановлений Администрации города Нижний Тагил от 22.06.2016 № 1825-ПА, от 22.08.2016 № 2397-ПА, от 09.06.2017 № 1371-ПА), Управление архитектуры и градостроительства Администрации города Нижний Тагил информирует о проведении публичных слушаний по проекту решения о предоставлении разрешения на условно разрешенный вид использования земельного участка с кадастровым номером 66:56:0107001:15, расположенного в территориальной зоне Ж-3 «Зона застройки среднеэтажными жилыми домами» по адресу: город Нижний Тагил, улица Ермака, 39 – «объекты общественного питания» (далее – проект).

Порядок проведения публичных слушаний по проекту установлен статьей 5.1 Градостроительного кодекса РФ.

Срок проведения публичных слушаний по проекту решения о предоставлении разрешения на условно разрешенный вид использования земельного участка – в течение одного месяца со дня оповещения жителей до дня опубликования заключения о результатах публичных слушаний.

Собрание участников публичных слушаний состоится 17 июля 2018 года, с 14.00 до 14.20 час., в помещении Управления архитектуры и градостроительства Администрации города по адресу: город Нижний Тагил, улица Красноармейская, 36, кабинет 17.

Информационные материалы по проекту будут размещены в разделе «Публичные слушания» на официальном сайте города Нижний Тагил – www.ntagil.org.

В период с 6 июля по 17 июля 2018 г. открыта экспозиция проекта в помещении Управления архитектуры и градостроительства Администрации города по адресу: город Нижний Тагил, улица Красноармейская, 36, фойе 2-го этажа (посещение экспозиции возможно в рабочие

дни с 8.30 до 17.30 час.). Консультирование посетителей экспозиции по проекту проводится по адресу: город Нижний Тагил, улица Красноармейская, 36, кабинет 21 (в рабочие дни с 9.00 до 12.00 и с 13.00 до 17.00 часов).

Участниками публичных слушаний по вопросам градостроительной деятельности являются граждане, обладающие избирательным правом на выборах в органы местного самоуправления муниципального образования «городской округ Нижний Тагил», а также правообладатели земельных участков и (или) объектов капитального строительства, помещений, являющихся частью объекта капитального строительства, расположенных на территории, применительно к которой проводятся публичные слушания.

Регистрация участников публичных слушаний, а также запись в журнале учета посетителей экспозиции осуществляется только при наличии паспорта гражданина Российской Федерации либо иного документа, заменяющего паспорт гражданина Российской Федерации, установленного федеральным законодательством. Участники публичных слушаний, являющиеся правообладателями соответствующих земельных участков и (или) расположенных на них объектов капитального строительства и (или) помещений, являющихся частью указанных объектов капитального строительства, расположенных на территории, применительно к которой проводятся публичные слушания, также представляют сведения из Единого государственного реестра недвижимости и иные документы, устанавливающие или удостоверяющие их права.

В период размещения проекта, информационных материалов к нему, подлежащего рассмотрению на публичных слушаниях, и проведения экспозиции или экспозиций такого проекта, участники публичных слушаний, прошедшие идентификацию в соответствии с пунктом 12 статьи 5.1 Градостроительного кодекса РФ вправе вносить предложения и замечания, касающиеся проекта, в следующем порядке:

- в письменной форме в адрес организатора публичных слушаний;
- посредством записи в журнале учета посетителей экспозиции;
- в письменной или устной форме в ходе проведения собрания участников публичных слушаний.

ГЛАВА ГОРОДА НИЖНИЙ ТАГИЛ
ПОСТАНОВЛЕНИЕ
ОТ 11.07.2018 № 157-ПГ

О проведении публичных слушаний
по проекту решения о предоставлении
разрешения на отклонение от предельных
параметров разрешенного строительства,
реконструкции объектов капитального
строительства для земельного участка
с кадастровым номером 66:56:0203001:513

В соответствии с Градостроительным кодексом Российской Федерации, статьей 28 Федерального закона от 6 октября 2003 года № 131-ФЗ «Об общих принципах организации местного самоуправления в Российской Федерации», Положением о публичных слушаниях на территории городского округа Нижний Тагил, утвержденным Решением Нижнетагильской городской Думы от 14.07.2005 № 69 (в редакции Решений Нижнетагильской городской Думы от 06.10.2005 № 75, от 26.04.2007 № 27, от 26.05.2016 № 35), Правилами землепользования и застройки городского округа Нижний Тагил, утвержденными Решением Нижнетагильской городской Думы от 27.12.2012 № 61 (в редакции Решений Нижнетагильской городской Думы от 28.06.2013 № 33, от 08.10.2015 № 31, от 24.03.2016 № 17, от 27.10.2016 № 55, от 21.12.2017 № 58, от 28.06.2018 № 36), постановлением Администрации города Нижний Тагил от 27.06.2016 № 1868-ПА «Об утверждении Административного регламента предоставления муниципальной услуги «Предоставление разрешения на отклонение от предельных параметров разрешенного строительства, реконструкции объектов капитального строительства» (в редакции постановления Администрации города Нижний Тагил от 09.06.2017 № 1370-ПА), в связи с поступившим заявлением Савельевой О. А. от 06.06.2018 № 21-01/4362, руководствуясь Уставом города Нижний Тагил,

ПОСТАНОВЛЯЮ:

1. Назначить публичные слушания по проекту решения о предоставлении разрешения на отклонение от предельных параметров разрешенного строительства, реконструкции объектов капитального строительства для земельного участка с кадастровым номером 66:56:0203001:513, расположенного в территориальной зоне Ц-4 «Зона общественно-коммерческого назначения» по адресу: город Нижний Тагил, улица Индустриальная, 35 (далее – проект).
2. Провести собрание участников публичных слушаний по проекту 19 июля 2018 года, с 14.00 до 14.20 час., в помещении Управления архитектуры и градостроительства Администрации города по адресу: 622001, город Нижний Тагил, улица Красноармейская, 36, кабинет 17.
3. Организатором проведения публичных слушаний определить Управление архитектуры и градостроительства Администрации города.
4. Управлению архитектуры и градостроительства Администрации города направить извещение о проведении публичных слушаний правообладателям земельных участков, имеющим общие границы с земельным участком, применительно к которому запрашивается данное разрешение, и правообладателям объектов капитального строительства, расположенных на земельных участках, имеющих общие границы с земельным участком, применительно к которому запрашивается данное разрешение, в срок не позднее чем через десять дней со дня поступления заявления о предоставлении разрешения на отклонение от предельных параметров разрешенного строительства, реконструкции объектов капитального строительства для земельного участка.
5. В период с 6 по 19 июля 2018 года открыть экспозицию проекта в помещении Управления архитектуры и градостроительства Администрации города по адресу: город Нижний Тагил, улица Красноармейская, 36, фойе второго этажа.
6. Информационные материалы по проекту разместить на официальном сайте города Нижний Тагил.
7. Опубликовать данное постановление и оповещение о начале публичных слушаний по проекту в газете «Тагильский рабочий» и разместить на официальном сайте города Нижний Тагил.
8. Контроль за выполнением настоящего постановления возложить на начальника Управления архитектуры и градостроительства Администрации города.
Срок контроля – 1 сентября 2018 года.

В. Ю. ПИНАЕВ,
временно исполняющий полномочия Главы города,
первый заместитель Главы Администрации города.

Оповещение о начале публичных слушаний

В соответствии со статьей 40 Градостроительного кодекса Российской Федерации, постановлением Администрации города Нижний Тагил от 27.06.2016 № 1868-ПА «Об утверждении Административного регламента предоставления муниципальной услуги «Предоставление разрешения на отклонение от предельных параметров разрешенного строительства, реконструкции объектов капитального строительства» (в редакции постановления Администрации города Нижний Тагил от 09.06.2017 № 1370-ПА), Управление архитектуры и градостроительства Администрации города Нижний Тагил информирует о проведении публичных слушаний по проекту решения о предоставлении разрешения на отклонение от предельных параметров разрешенного строительства, реконструкции объектов капитального строительства для земельного участка с кадастровым номером 66:56:0203001:513, расположенного в территориальной зоне Ц-4 «Зона общественно-коммерческого назначения» по адресу: город Нижний Тагил, улица Индустриальная, 35 (далее – проект).

Порядок проведения публичных слушаний по проекту установлен статьей 5.1 Градостроительного кодекса РФ.

Срок проведения публичных слушаний по проекту решения о предоставлении разрешения на отклонение от предельных параметров разрешенного строительства, реконструкции объектов капитального строительства – в течение одного месяца со дня оповещения жителей до дня опубликования заключения о результатах публичных слушаний.

Собрание участников публичных слушаний состоится 19 июля 2018 года, с 14.00 до 14.20 час., в помещении Управления архитектуры и градостроительства Администрации города по адресу: город Нижний Тагил, улица Красноармейская, 36, кабинет 17.

Информационные материалы по проекту будут размещены в разделе «Публичные слушания» на официальном сайте города Нижний Тагил – www.ntagil.org.

В период с 6 июля по 19 июля 2018 открыта экспозиция проекта в помещении Управления архитектуры и градостроительства Администрации города по адресу: город Нижний Тагил, улица Красноармейская, 36, фойе 2-го этажа (посещение экспозиции возможно в рабочие дни

с 8.30 до 17.30 час.). Консультирование посетителей экспозиции по проекту проводится по адресу: город Нижний Тагил, улица Красноармейская, 36, кабинет 21 (в рабочие дни с 9.00 до 12.00 и с 13.00 до 17.00 час.).

Участниками публичных слушаний по вопросам градостроительной деятельности являются граждане, обладающие избирательным правом на выборах в органы местного самоуправления муниципального образования «городской округ Нижний Тагил», а также правообладатели земельных участков и (или) объектов капитального строительства, помещений, являющихся частью объекта капитального строительства, расположенных на территории, применительно к которой проводятся публичные слушания.

Регистрация участников публичных слушаний, а также запись в журнале учета посетителей экспозиции осуществляется только при наличии паспорта гражданина Российской Федерации либо иного документа, заменяющего паспорт гражданина Российской Федерации, установленного федеральным законодательством. Участники публичных слушаний, являющиеся правообладателями соответствующих земельных участков и (или) расположенных на них объектов капитального строительства и (или) помещений, являющихся частью указанных объектов капитального строительства, расположенных на территории, применительно к которой проводятся публичные слушания, также представляют сведения из Единого государственного реестра недвижимости и иные документы, устанавливающие или удостоверяющие их права.

В период размещения проекта, информационных материалов к нему, подлежащего рассмотрению на публичных слушаниях, и проведения экспозиции или экспозиций такого проекта, участники публичных слушаний, прошедшие идентификацию в соответствии с пунктом 12 статьи 5.1 Градостроительного кодекса РФ вправе вносить предложения и замечания, касающиеся проекта, в следующем порядке:

- в письменной форме в адрес организатора публичных слушаний;
- посредством записи в журнале учета посетителей экспозиции;
- в письменной или устной форме в ходе проведения собрания участников публичных слушаний.

ГЛАВА ГОРОДА НИЖНИЙ ТАГИЛ
ПОСТАНОВЛЕНИЕ
ОТ 11.07.2018 № 158-ПГ

**О проведении публичных слушаний
по проекту решения о предоставлении
разрешения на отклонение от предельных
параметров разрешенного строительства,
реконструкции объектов капитального
строительства для земельного участка
с кадастровым номером 66:56:0206007:189**

В соответствии с Градостроительным кодексом Российской Федерации, статьей 28 Федерального закона от 6 октября 2003 года № 131-ФЗ «Об общих принципах организации местного самоуправления в Российской Федерации», Положением о публичных слушаниях на территории городского округа Нижний Тагил, утвержденным Решением Нижнетагильской городской Думы от 14.07.2005 № 69 Положением о публичных слушаниях на территории городского округа Нижний Тагил, утвержденным Решением Нижнетагильской городской Думы от 14.07.2005 № 69 (в редакции Решений Нижнетагильской городской Думы от 06.10.2005 № 75, от 26.04.2007 № 27, от 26.05.2016 № 35), Правилами землепользования и застройки городского округа Нижний Тагил, утвержденными Решением Нижнетагильской городской Думы от 27.12.2012 № 61 (в редакции Решений Нижнетагильской городской Думы от 28.06.2013 № 33, от 08.10.2015 № 31, от 24.03.2016 № 17, от 27.10.2016 № 55, от 21.12.2017 № 58, от 28.06.2018 № 36), постановлением Администрации города Нижний Тагил от 27.06.2016 № 1868-ПА «Об утверждении Административного регламента предоставления муниципальной услуги «Предоставление разрешения на отклонение от предельных параметров разрешенного строительства, реконструкции объектов капитального строительства» (в редакции постановления Администрации города Нижний Тагил от 09.06.2017 № 1370-ПА), в связи с поступившим заявлением Шахмарова С. Р. о. от 27.06.2018 № 21-01/4955, руководствуясь Уставом города Нижний Тагил,

ПОСТАНОВЛЯЮ:

1. Назначить публичные слушания по проекту решения о предоставлении разрешения на отклонение от предельных параметров разрешенного строительства, реконструкции объектов капитального строительства для земельного участка с кадастровым номером 66:56:0206007:189, расположенного в территориальной зоне Ц-1 «Зона общественных центров и деловой активности» по адресу: город Нижний Тагил, проспект Мира, 57, строение 1 (далее – проект).
2. Провести собрание участников публичных слушаний по проекту 19 июля 2018 года, с 14.20 до 14.40 час., в помещении Управления архитектуры и градостроительства Администрации города по адресу: 622001, город Нижний Тагил, улица Красноармейская, 36, кабинет 17.
3. Организатором проведения публичных слушаний определить Управление архитектуры и градостроительства Администрации города.
4. Управлению архитектуры и градостроительства Администрации города направить извещение о проведении публичных слушаний правообладателям земельных участков, имеющим общие границы с земельным участком, применительно к которому запрашивается данное разрешение, и правообладателям объектов капитального строительства, расположенных на земельных участках, имеющих общие границы с земельным участком, применительно к которому запрашивается данное разрешение, в срок не позднее чем через десять дней со дня поступления заявления о предоставлении разрешения на отклонение от предельных параметров разрешенного строительства, реконструкции объектов капитального строительства для земельного участка.
5. В период с 6 по 19 июля 2018 года открыть экспозицию проекта в помещении Управления архитектуры и градостроительства Администрации города по адресу: город Нижний Тагил, улица Красноармейская, 36, фойе второго этажа.
6. Информационные материалы по проекту разместить на официальном сайте города Нижний Тагил.
7. Опубликовать данное постановление и оповещение о начале публичных слушаний по проекту в газете «Тагильский рабочий» и разместить на официальном сайте города Нижний Тагил.
8. Контроль за выполнением настоящего постановления возложить на начальника Управления архитектуры и градостроительства Администрации города.

Срок контроля – 1 сентября 2018 года.

В. Ю. ПИНАЕВ,
временно исполняющий полномочия Главы города,
первый заместитель Главы Администрации города.

Оповещение о начале публичных слушаний

В соответствии со статьей 40 Градостроительного кодекса Российской Федерации, постановлением Администрации города Нижний Тагил от 27.06.2016 № 1868-ПА «Об утверждении Административного регламента предоставления муниципальной услуги «Предоставление разрешения на отклонение от предельных параметров разрешенного строительства, реконструкции объектов капитального строительства» (в редакции постановления Администрации города Нижний Тагил от 09.06.2017 № 1370-ПА), Управление архитектуры и градостроительства Администрации города Нижний Тагил информирует о проведении публичных слушаний по проекту решения о предоставлении разрешения на отклонение от предельных параметров разрешенного строительства, реконструкции объектов капитального строительства для земельного участка с кадастровым номером 66:56:0206007:189, расположенного в территориальной зоне Ц-1 «Зона общественных центров и деловой активности» по адресу: город Нижний Тагил, улица Мира, 57, строение 1 (далее – проект).

Порядок проведения публичных слушаний по проекту установлен статьей 5.1 Градостроительного кодекса РФ.

Срок проведения публичных слушаний по проекту решения о предоставлении разрешения на отклонение от предельных параметров разрешенного строительства, реконструкции объектов капитального строительства – в течение одного месяца со дня оповещения жителей до дня опубликования заключения о результатах публичных слушаний.

Собрание участников публичных слушаний состоится 19 июля 2018 года, с 14.20 до 14.40 час., в помещении Управления архитектуры и градостроительства Администрации города по адресу: город Нижний Тагил, улица Красноармейская, 36, кабинет 17.

Информационные материалы по проекту будут размещены в разделе «Публичные слушания» на официальном сайте города Нижний Тагил – www.ntagil.org.

В период с 6 июля по 19 июля 2018 г. открыта экспозиция проекта в помещении Управления архитектуры и градостроительства Администрации города по адресу: город Нижний Тагил, улица Красноармейская, 36, фойе 2-го этажа (посещение экспозиции возможно в рабочие дни с 8.30 до

17.30 час.). Консультирование посетителей экспозиции по проекту проводится по адресу: город Нижний Тагил, улица Красноармейская, 36, кабинет 21 (в рабочие дни с 9.00 до 12.00 и с 13.00 до 17.00 часов).

Участниками публичных слушаний по вопросам градостроительной деятельности являются граждане, обладающие избирательным правом на выборах в органы местного самоуправления муниципального образования «городской округ Нижний Тагил», а также правообладатели земельных участков и (или) объектов капитального строительства, помещений, являющихся частью объекта капитального строительства, расположенных на территории, применительно к которой проводятся публичные слушания.

Регистрация участников публичных слушаний, а также запись в журнале учета посетителей экспозиции осуществляется только при наличии паспорта гражданина Российской Федерации либо иного документа, заменяющего паспорт гражданина Российской Федерации, установленного федеральным законодательством. Участники публичных слушаний, являющиеся правообладателями соответствующих земельных участков и (или) расположенных на них объектов капитального строительства и (или) помещений, являющихся частью указанных объектов капитального строительства, расположенных на территории, применительно к которой проводятся публичные слушания, также представляют сведения из Единого государственного реестра недвижимости и иные документы, устанавливающие или удостоверяющие их права.

В период размещения проекта, информационных материалов к нему, подлежащего рассмотрению на публичных слушаниях, и проведения экспозиции или экспозиций такого проекта, участники публичных слушаний, прошедшие идентификацию в соответствии с пунктом 12 статьи 5.1 Градостроительного кодекса РФ вправе вносить предложения и замечания, касающиеся проекта, в следующем порядке:

- в письменной форме в адрес организатора публичных слушаний;
- посредством записи в журнале учета посетителей экспозиции;
- в письменной или устной форме в ходе проведения собрания участников публичных слушаний.

ГЛАВА ГОРОДА НИЖНИЙ ТАГИЛ
ПОСТАНОВЛЕНИЕ
ОТ 11.07.2018 № 159-ПГ

**О внесении изменений в Порядок назначения
и выплаты пенсии за выслугу лет лицам,
замещавшим муниципальные должности
на постоянной основе и должности
муниципальной службы в городе Нижний Тагил**

В соответствии с постановлением Правительства Свердловской области от 18 января 2018 года № 3-ПП «О внесении изменений в Порядок назначения и выплаты пенсии за выслугу лет лицам, замещавшим должности государственной гражданской службы Свердловской области, утвержденный постановлением Правительства Свердловской области от 27.04.2017 № 276-ПП», Решением Нижнетагильской городской Думы от 22.10.2009 № 74 «Об утверждении Положения о назначении и выплате пенсии за выслугу лет гражданам, замещавшим муниципальные должности на постоянной основе и должности муниципальной службы в городе Нижний Тагил» (в редакции Решений Нижнетагильской городской Думы от 24.03.2011 № 9, от 24.03.2011 № 10, от 01.07.2011 № 27, от 28.03.2013 № 16, от 29.01.2015 № 1, от 25.02.2016 № 11, от 26.01.2017 № 4), руководствуясь статьей 26 Устава города Нижний Тагил,

ПОСТАНОВЛЯЮ:

1. Внести в Порядок назначения и выплаты пенсии за выслугу лет лицам, замещавшим муниципальные должности на постоянной основе и должности муниципальной службы в городе Нижний Тагил, утвержденный постановлением Главы города Нижний Тагил от 25.07.2017 № 148-ПГ (в редакции постановлений Главы города Нижний Тагил от 15.02.2018 № 23-ПГ, от 26.03.2018 № 63-ПГ), следующие изменения:

1) абзац третий пункта 11 Главы 3 «Рассмотрение вопросов о назначении пенсии за выслугу лет» изложить в следующей редакции:

«Стаж замещения муниципальной должности, стаж муниципальной службы для назначения пенсии за выслугу лет считается свыше установленного законодательством срока, если он превышает указанный стаж на 1 день.»;

2) в Приложении № 1 к Порядку слова «должностей государственной гражданской службы Российской Федерации, должностей государственной гражданской службы субъектов Российской Федерации» заменить словами «должностей государственной службы».

2. Опубликовать данное постановление в газете «Тагильский рабочий» и разместить на официальном сайте города Нижний Тагил.

В. Ю. ПИНАЕВ,
временно исполняющий полномочия Главы города,
первый заместитель Главы Администрации города.

АДМИНИСТРАЦИЯ ГОРОДА НИЖНИЙ ТАГИЛ
ПОСТАНОВЛЕНИЕ
ОТ 11.07.2018 № 1908-ПА

**О внесении изменений в порядок возмещения
расходов, связанных со служебными
командировками, работникам муниципальных
учреждений города Нижний Тагил**

В соответствии со статьей 168 Трудового кодекса Российской Федерации, Постановлением Правительства Российской Федерации от 13 октября 2008 года № 749 «Об особенностях направления работников в служебные командировки», в целях установления единых требований к порядку возмещения расходов, связанных со служебными командировками, руководствуясь Уставом города Нижний Тагил,

ПОСТАНОВЛЯЮ:

1. Внести в Порядок возмещения расходов, связанных со служебными командировками, работникам муниципальных учреждений города Нижний Тагил, утвержденный постановлением Администрации города Нижний Тагил от 16.01.2015 № 95-ПА (в редакции постановления Администрации города Нижний Тагил от 11.02.2015 № 338-ПА), следующие изменения:

1) подпункт 1 пункта 1 изложить в следующей редакции:

«1) расходы по найму жилого помещения (кроме случая, когда направленному в служебную командировку работнику предоставляется бесплатное жилое помещение) – в размере фактических расходов, подтвержденных соответствующими документами, но не более стоимости однокомнатного (одноэтажного) номера. При отсутствии подтверждающих документов расходы по найму жилого помещения не возмещаются.»;

2) в подпункте 2 пункта 1 слова «100 рублей» заменить словами «200 рублей»;

3) подпункт 1 пункта 2 изложить в следующей редакции:

«1) расходы по найму жилого помещения и, в том числе, его бронированию, в соответствии с Приказом Министерства финансов Российской Федерации от 02.08.2004 № 64н «Об установлении предельных норм возмещения расходов по найму жилого помещения в иностранной валюте при служебных командировках на территории иностранных государств работников, заключивших трудовой договор о работе в федеральных государственных органах, работников государственных внебюджетных фондов Российской Федерации, федеральных государственных учреждений.»;

4) пункт 9 изложить в следующей редакции:

«9. Расходы, превышающие размеры, установленные настоящим Порядком, а также иные связанные со служебными командировками расходы (при условии, что они произведены работником с разрешения работодателя и согласованы с заместителем Главы Администрации города по финансово-экономической политике) возмещаются:

– муниципальными казенными учреждениями города Нижний Тагил – за счет экономии средств, выделенных из местного бюджета на обеспечение выполнения функций указанных учреждений;

– муниципальными бюджетными и автономными учреждениями города Нижний Тагил – за счет средств, полученных от приносящей доход деятельности и иных не запрещенных законом поступлений.».

2. Руководителям отраслевых (функциональных) органов Администрации города довести настоящее постановление до сведения руководителей подведомственных муниципальных учреждений города Нижний Тагил.

3. Опубликовать данное постановление в газете «Тагильский рабочий» и разместить на официальном сайте города Нижний Тагил.

В. Ю. ПИНАЕВ,
временно исполняющий полномочия Главы города,
первый заместитель Главы Администрации города.

ЗАКЛЮЧЕНИЕ

о результатах публичных слушаний по проекту планировки и проекту межевания территории для строительства автодорожного мостового перехода через Нижнетагильский пруд и сопутствующей дорожной и инженерной инфраструктуры от проспекта Уральский до шоссе Свердловское в городе Нижний Тагил

помещение Управления архитектуры и градостроительства
Администрации города Нижний Тагил,
улица Красноармейская, 36, кабинет 17 21 июня 2018 года

Заслушав и обсудив доклад начальника отдела территориального планирования ООО «Региональные геоинформационные системы» Казаковой Ольги Геннадьевны,

РЕШИЛИ:

1. Проект планировки и проект межевания территории для строительства автодорожного мостового перехода через Нижнетагильский пруд и сопутствующей дорожной и инженерной инфраструктуры от проспекта Уральский до шоссе Свердловское в городе Нижний Тагил в целом одобрить.

2. Опубликовать данное заключение о результатах публичных слушаний в газете «Тагильский рабочий» и разместить на официальном сайте города Нижний Тагил.

**Ведущий публичных слушаний,
и.о. начальника отдела градостроительного планирования
Управления архитектуры и градостроительства _____ О. В. МЯКИШЕВА**

**Секретарь публичных слушаний,
главный специалист отдела градостроительного планирования
Управления архитектуры и градостроительства _____ О. В. ЗАПОЛЬСКИХ**

ЗАКЛЮЧЕНИЕ

о результатах публичных слушаний по проекту межевания территории в границах улиц Коммуны, Ударная в Ленинском районе города Нижний Тагил

помещение Управления архитектуры и градостроительства
Администрации города Нижний Тагил,
улица Красноармейская, 36, кабинет 17 26 июня 2018 года

Заслушав и обсудив доклад инженера-проектировщика ЦГКУ ООО «ГРАДКА-ДАСТР» Кулаковой Елены Яковлевны

РЕШИЛИ:

1. Проект межевания территории в границах улиц Коммуны, Ударная в Ленинском районе города Нижний Тагил в целом одобрить.

2. Опубликовать данное заключение о результатах публичных слушаний в газете «Тагильский рабочий» и разместить на официальном сайте города Нижний Тагил.

**Ведущий публичных слушаний,
и.о. начальника отдела градостроительного планирования
Управления архитектуры и градостроительства _____ О. В. МЯКИШЕВА**

**Секретарь публичных слушаний,
главный специалист отдела градостроительного планирования
Управления архитектуры и градостроительства _____ О. В. ЗАПОЛЬСКИХ**

ЗАКЛЮЧЕНИЕ

о результатах публичных слушаний по проекту внесения изменений в проект планировки и проект межевания территории, ограниченной проспектом Вагоностроителей, улицами Ильича, Чайковского, Тимирязева в Дзержинском административном районе города Нижний Тагил

помещение Управления архитектуры и градостроительства
Администрации города Нижний Тагил,
улица Красноармейская, 36, кабинет 17 29 июня 2018 года

Заслушав и обсудив доклад инженера-проектировщика МКУ «Геоинформационная система» Коваль Ольги Игоревны

РЕШИЛИ:

1. Проект внесения изменений в проект планировки и проект межевания территории, ограниченной проспектом Вагоностроителей, улицами Ильича, Чайковского, Тимирязева в Дзержинском административном районе города Нижний Тагил в целом одобрить.

2. Опубликовать данное заключение о результатах публичных слушаний в газете «Тагильский рабочий» и разместить на официальном сайте города Нижний Тагил.

**Ведущий публичных слушаний,
и.о. начальника отдела градостроительного планирования
Управления архитектуры и градостроительства _____ О. В. МЯКИШЕВА**

**Секретарь публичных слушаний,
главный специалист отдела градостроительного планирования
Управления архитектуры и градостроительства _____ О. В. ЗАПОЛЬСКИХ**

ЗАКЛЮЧЕНИЕ

о результатах публичных слушаний по проекту межевания территории в квартале улиц Октябрьской Революции, Заводская, проспект Мира, проспект Строителей в Ленинском районе города Нижний Тагил

помещение Управления архитектуры и градостроительства
Администрации города Нижний Тагил,
улица Красноармейская, 36, кабинет 17 21 июня 2018 года

Заслушав и обсудив доклад главного инженера ООО «Проектно-геодезическая компания» Пичугиной Веры Васильевны

РЕШИЛИ:

1. Проект межевания территории в квартале улиц Октябрьской Революции, Заводская, проспект Мира, проспект Строителей в Ленинском районе города Нижний Тагил в целом одобрить.

2. Доработанный проект с учетом предложений участников публичных слушаний представить Глав е города на утверждение.

3. Опубликовать данное заключение о результатах публичных слушаний в газете «Тагильский рабочий» и разместить на официальном сайте города Нижний Тагил.

**Ведущий публичных слушаний,
и.о. начальника отдела градостроительного планирования
Управления архитектуры и градостроительства _____ О. В. МЯКИШЕВА**

**Секретарь публичных слушаний,
главный специалист отдела градостроительного планирования
Управления архитектуры и градостроительства _____ О. В. ЗАПОЛЬСКИХ**

ЗАКЛЮЧЕНИЕ

о результатах публичных слушаний по проекту внесения изменений в проект планировки и проект межевания территории в границах улиц Ватутина, Крупской, Тельмана, Тимирязева, Орджоникидзе микрорайона «Свердловский» в Дзержинском районе города Нижний Тагил

помещение Управления архитектуры и градостроительства
Администрации города Нижний Тагил,
улица Красноармейская, 36, кабинет 17 26 июня 2018 года

Заслушав и обсудив доклад главного архитектора проекта ОАО «МГРП» Ступака Андрея Валерьевича

РЕШИЛИ:

1. Проект внесения изменений в проект планировки и проект межевания территории в границах улиц Ватутина, Крупской, Тельмана, Тимирязева, Орджоникидзе микрорайона «Свердловский» в Дзержинском районе города Нижний Тагил в целом одобрить.

2. Опубликовать данное заключение о результатах публичных слушаний в газете «Тагильский рабочий» и разместить на официальном сайте города Нижний Тагил.

**Ведущий публичных слушаний,
и.о. начальника отдела градостроительного планирования
Управления архитектуры и градостроительства _____ О. В. МЯКИШЕВА**

**Секретарь публичных слушаний,
главный специалист отдела градостроительного планирования
Управления архитектуры и градостроительства _____ О. В. ЗАПОЛЬСКИХ**

ЗАКЛЮЧЕНИЕ

о результатах публичных слушаний по проекту решения о предоставлении разрешения на отклонение от предельных параметров разрешенного строительства, реконструкции объектов капитального строительства для земельного участка с кадастровым номером 66:56:0402002:1188

3 июля 2018 года

В процессе организации и проведения публичных слушаний по проекту решения о предоставлении разрешения на отклонение от предельных параметров разрешенного строительства, реконструкции объектов капитального строительства для земельного участка с кадастровым номером 66:56:0402002:1188, расположенного в территориальной зоне Ж-3 «Зона застройки среднеэтажными жилыми домами» по адресу: город Нижний Тагил, пересечение проспекта Дзержинского и улицы Свердловская, микрорайон «Свердловский» (далее – проект) зарегистрировано 2 участника публичных слушаний.

Заключение о результатах публичных слушаний по проекту подготовлено на основании протокола публичных слушаний от 3 июля 2018 года.

В процессе организации и проведения публичных слушаний по проекту замечаний и предложений от участников публичных слушаний по проекту не поступало.

Опубликовать заключение о результатах публичных слушаний по проекту в газете «Тагильский рабочий» и разместить на официальном сайте города Нижний Тагил.

**И.о. начальника Управления архитектуры и градостроительства
Администрации города Нижний Тагил _____ Е. В. ИСТОМИНА**

Извещение о проведении собрания о согласовании местоположения границ земельного участка

Кадастровым инженером Калашниковым С. А. (идентификационный номер квалификационного аттестата 66-10-95, номер регистрации в государственном реестре лиц, осуществляющих кадастровую деятельность, 1379, 622001, г. Нижний Тагил, ул. К. Маркса, 9-63, Geoidd@yandex.ru, тел.: 8 (3435) 42-26-58, 21-12-20) в отношении земельного участка с кадастровым номером 66:56:0502005:179, расположенного по адресу: Свердловская область, г. Нижний Тагил, НСТ «Черемушки», п. Ключики, уч. 182, выполняются кадастровые работы по уточнению местоположения границ земельного участка.

Заказчиком кадастровых работ является Салахова В. Г. (Свердловская область, г. Нижний Тагил, Уральский проспект, дом 42, кв. 12, контактный телефон 8 (3435) 42-26-58).

Собрание заинтересованных лиц по поводу согласования местоположения границ состоится по адресу: г. Нижний Тагил, ул. К. Маркса, 9-63, 13 августа 2018 г., в 14 часов 00 минут.

С проектом межевого плана земельного участка можно ознакомиться по адресу: г. Нижний Тагил, ул. К. Маркса, 9-63.

Обоснованные возражения относительно местоположения границ, содержащихся в проекте межевого плана, и требования о проведении согласования местоположения границ земельных участков на местности принимаются с 13 июля по 13 августа 2018 г. по адресу: Свердловская область, г. Нижний Тагил, ул. К. Маркса, 9-63.

Смежный земельный участок, с правообладателем которого требуется согласовать местоположение границ: Свердловская область, г. Нижний Тагил, НСТ «Черемушки», п. Ключики, уч. 181 (кадастровый номер 66:56:0502005:178).

При проведении согласования местоположения границ при себе необходимо иметь документ, удостоверяющий личность, а также документы, подтверждающие права на соответствующий земельный участок.

Реклама

Извещение о проведении собрания о согласовании местоположения границ земельного участка

Кадастровым инженером Калашниковым С. А. (идентификационный номер квалификационного аттестата 66-10-95, номер регистрации в государственном реестре лиц, осуществляющих кадастровую деятельность, 1379, 622001, г. Нижний Тагил, ул. К. Маркса, 9-63, Geoidd@yandex.ru, тел.: 8 (3435) 42-26-58, 21-12-20) в отношении земельного участка с кадастровым номером 66:56:0109001:64, расположенного по адресу: Свердловская область, г. Нижний Тагил, ул. Липовый тракт, дом 36, выполняются кадастровые работы по уточнению местоположения границ земельного участка.

Заказчиками кадастровых работ являются собственники помещений в многоквартирном доме, представитель Шиликина В. А. (Свердловская область, г. Нижний Тагил, ул. Липовый тракт, дом 36, контактный телефон 8 (3435) 42-26-58).

Собрание заинтересованных лиц по поводу согласования местоположения границ состоится по адресу: г. Нижний Тагил, ул. К. Маркса, 9-63, 13 августа 2018 г., в 16 часов 00 минут.

С проектом межевого плана земельного участка можно ознакомиться по адресу: г. Нижний Тагил, ул. К. Маркса, 9-63.

Обоснованные возражения относительно местоположения границ, содержащихся в проекте межевого плана, и требования о проведении согласования местоположения границ земельных участков на местности принимаются с 13 июля по 13 августа 2018 г. по адресу: Свердловская область, г. Нижний Тагил, ул. К. Маркса, 9-63.

Смежные земельные участки, с правообладателями которых требуется согласовать местоположение границ: Свердловская область, г. Нижний Тагил, ул. Липовый тракт, дом 38 (кадастровый номер 66:56:0109001:56); Свердловская область, г. Нижний Тагил, ул. Липовый тракт, дом 22 (кадастровый номер 66:56:0109001:69).

При проведении согласования местоположения границ при себе необходимо иметь документ, удостоверяющий личность, а также документы, подтверждающие права на соответствующий земельный участок.

Реклама

Извещение о проведении собрания о согласовании местоположения границы земельного участка

Кадастровым инженером Ганиной Еленой Александровной (66-14-810; 622001, г. Нижний Тагил, ул. Горюхинова, д. 56, офис 424; Elenagalina@bk.ru, телефон 8 (3435) 41-83-71, реестровый номер 32881; номер в гос. Реестре СРО № 007 от 29.06.2016) выполняются кадастровые работы в отношении земельного участка с кадастровым номером 66:56:0403003:21, расположенного по адресу: Свердловская область, г. Нижний Тагил, ул. Зари, д. 99.

Заказчиком кадастровых работ является Товарищество собственников жилья «Зари-99» (адрес для связи: 622048, Свердловская область, г. Нижний Тагил, ул. Зари, 99, 177; ОГРН 1116623003310, ИНН 6623078006.).

Собрание заинтересованных лиц по поводу согласования местоположения границ состоится по адресу: г. Нижний Тагил, ул. Горюхинова, д. 56, офис 424; 20 августа 2018 г., в 10.00.

С проектом межевого плана земельного участка можно ознакомиться в течение 30 дней с момента выхода объявления в газету по адресу: г. Нижний Тагил, ул. Горюхинова, д. 56, офис 424.

Требования по согласованию местоположения границ с установлением таких границ на местности и/или обоснованные возражения после ознакомления с проектом межевого плана необходимо направлять в течение пятнадцати дней с даты опубликования настоящего извещения по адресу: 622001, г. Нижний Тагил, ул. Горюхинова, д. 56, офис 424.

Смежный земельный участок, с правообладателем которого требуется согласовать местоположения границы: Свердловская область, г. Нижний Тагил, ул. Макаревича, д. 13 (кадастровый номер 66:56:0403003:23).

При проведении согласования местоположения границы при себе необходимо иметь документ, удостоверяющий личность, а также документы, подтверждающие права на соответствующий земельный участок.

Реклама

АДМИНИСТРАЦИЯ ГОРОДА НИЖНИЙ ТАГИЛ
ПОСТАНОВЛЕНИЕ
 ОТ 11.07.2018 № 1899-ПА

О проведении открытого конкурса по отбору управляющей организации для управления многоквартирным домом

В целях отбора управляющей организации для управления многоквартирным домом и заключения договора управления, в соответствии с пунктом 2 статьи 163 Жилищного кодекса Российской Федерации, Порядком проведения органом местного самоуправления открытого конкурса по отбору управляющей организации для управления многоквартирным домом, утвержденных Постановлением Правительства Российской Федерации от 6 февраля 2006 года № 75, Положением об управлении жилищного и коммунального хозяйства Администрации города, утвержденным Решением Нижнетагильской городской Думы от 31.01.2013 № 5 (в редакции Решений Нижнетагильской городской Думы от 30.10.2014 № 39, от

27.02.2016 № 3), руководствуясь Уставом города Нижний Тагил,

ПОСТАНОВЛЯЮ:

1. Провести открытый конкурс по отбору управляющей организации для управления многоквартирным домом по адресу: город Нижний Тагил, улица Тагильская, дом 5.
2. Утвердить условия проведения открытого конкурса по отбору управляющей организации для управления многоквартирным домом (Приложение).
3. Управлению жилищного и коммунального хозяйства Администрации города организовать проведение открытого конкурса по отбору управляющей организации для

управления многоквартирным домом в соответствии с требованиями законодательства.

4. Опубликовать данное постановление в газете «Тагильский рабочий» и разместить на официальном сайте города Нижний Тагил.

5. Контроль за выполнением настоящего постановления возложить на начальника Управления жилищного и коммунального хозяйства Администрации города Е. В. Колысова.

Срок контроля – 15 октября 2018 года.

В. Ю. ПИНАЕВ,
 временно исполняющий полномочия Главы города,
 первый заместитель Главы Администрации города.

ПРИЛОЖЕНИЕ

УТВЕРЖДЕНЫ

постановлением Администрации города от 11.07.2018 № 1899-ПА

Условия проведения открытого конкурса по отбору управляющей организации для управления многоквартирными домами

№ п/п	Адрес многоквартирного дома	Площадь жилых помещений, кв. м	Площадь нежилых помещений (без мест общего пользования), кв. м	Площадь жилых и нежилых помещений, кв. м	Размер платы за содержание и ремонт жилого помещения в месяц, руб./кв. м	Размер платы за содержание и ремонт жилого помещения в год/руб.	Размер обеспечения заявки на участие в конкурсе, руб.	Размер обеспечения исполнения обязательств, руб.	Срок действия договора управления
1	город Нижний Тагил, улица Тагильская, дом 5	1 262,90	389,50	1 652,40	11,38	225 651,74	940,22	14 103,23	3 года



ТАГИЛЬСКИЙ РАБОЧИЙ

УЧРЕДИТЕЛИ:

Администрация города Нижний Тагил, 622034, Свердловская область, г. Нижний Тагил, ул. Пархоменко, 1а;
 МАУ «Нижнетагильская информационная компания «Тагил-пресс» (пр. Ленина, 11)
 Газета зарегистрирована управлением Федеральной службы по надзору за соблюдением законодательства в сфере массовых коммуникаций и охране культурного наследия по УРФО Регистр. свидетельство ПИ № ФС11-1302

ИЗДАТЕЛЬ:

МАУ «Нижнетагильская информационная компания «Тагил-пресс», 622001, г. Нижний Тагил, пр. Ленина, 11.
ДИРЕКТОР – ГЛАВНЫЙ РЕДАКТОР
 Сергей Леонардович ЛОШКИН (тел. (3435) 41-49-85)
ОТВЕТСТВЕННЫЙ РЕДАКТОР
 Владимир Олегович ТРОШИН (тел. (3435) 23-00-34)
АДРЕС РЕДАКЦИИ:
 622001, г. Нижний Тагил, пр. Ленина, 11.

Выходит по средам, четвергам и пятницам. Номер набран и сверстан в компьютерном центре МАУ «Нижнетагильская информационная компания «Тагил-пресс».
 Отпечатан в ООО «Типография Нижнетагильская». Адрес: 622001, Свердловская область, г. Нижний Тагил, ул. Газетная, 81. 3. 2123. Т. 50. Объем 5 п. л. Цена свободная. Время подписания в печать по графику – 19.30, фактически – 18.30.

- Использование материалов, опубликованных в газете, только по согласованию с редакцией. Ссылка на газету обязательна.
- Ответственность за публикуемые объявления несут рекламодатели.
- Рекламуемые товары и услуги подлежат обязательной сертификации и лицензированию.
- Материалы со словом «Реклама» публикуются на коммерческой основе (на правах рекламы).

Подписной индекс 2109

