

АДМИНИСТРАЦИЯ ГОРОДА НИЖНИЙ ТАГИЛ
ПОСТАНОВЛЕНИЕ
 ОТ 28.02.2019 № 392-ПА

О внесении изменений в проект планировки и проект межевания территории для строительства автодорожного мостового перехода через Нижнетагильский пруд и сопутствующей дорожной и инженерной инфраструктуры от проспекта Уральский до шоссе Свердловское в городе Нижний Тагил

В соответствии с Градостроительным кодексом Российской Федерации, постановлением Администрации города Нижний Тагил от 30.09.2010 № 2168 «Об утверждении Порядка подготовки документации по планировке территории, разрабатываемой на основании решений исполнительно-распорядительного органа местного самоуправления городского округа Нижний Тагил», в связи с корректировкой проекта межевания по замечаниям государственной экспертизы проектной документации, руководствуясь Уставом города Нижний Тагил,

ПОСТАНОВЛЯЮ:

1. Внести в проект планировки и проект межевания территории для строительства автодорожного мостового перехода через Нижнетагильский пруд и сопутствующей дорожной и инженерной инфраструктуры от проспекта Уральский до шоссе Свердловское в городе Нижний Тагил, утвержденный постановлением Администрации города Нижний Тагил от 13.08.2018 № 2132-ПА, следующие изменения:

1) Раздел 2 «Положение по межеванию территории» изложить в новой редакции (*Приложение № 1*);

2) графическую часть проекта межевания изложить в новой редакции (*Приложение № 2*).

2. Управлению архитектуры и градостроительства Администрации города при осуществлении градостроительной деятельности на территории города Нижний Тагил руководствоваться проектом планировки и проектом межевания территории с изменениями для строительства автодорожного мостового перехода через Нижнетагильский пруд и сопутствующей дорожной и инженерной инфраструктуры от проспекта Уральский до шоссе Свердловское в городе Нижний Тагил.

3. Опубликовать данное постановление в газете «Тагильский рабочий» и разместить на официальном сайте города Нижний Тагил.

В. Ю. ПИНАЕВ,
 Глава города.

ПРИЛОЖЕНИЕ № 1

к постановлению Администрации города от 28.02.2019 № 392-ПА

Изменения в проект планировки и проект межевания территории для строительства автодорожного мостового перехода через Нижнетагильский пруд и сопутствующей дорожной и инженерной инфраструктуры от проспекта Уральский до шоссе Свердловское в городе Нижний Тагил

Раздел 2. ПОЛОЖЕНИЕ О МЕЖЕВАНИИ ТЕРРИТОРИИ

Введение

Проект межевания территории для размещения в городе Нижний Тагил автодорожного мостового перехода через Нижнетагильский пруд и сопутствующей дорожной и инженерной инфраструктуры разработан в рамках выполнения договора субподряда от 12 марта 2018 года № 160-7100/754сп, заключенного между ООО «Региональные геоинформационные системы» и ОАО «Уральский проектно-изыскательский институт транспортного строительства».

Проект межевания разработан на основании положений, содержащихся в проекте планировки территории указанной территории.

Целью подготовки Проекта межевания является установление границ земельных участков, а также частей земельных участков для размещения автодорожного мостового перехода через Нижнетагильский пруд и сопутствующей дорожной и инженерной инфраструктуры.

Сведения об образуемых и изменяемых земельных участках

Сведения о земельных участках, подлежащих образованию и изменению, представлены в таблице 1.

Сведения об образуемых и изменяемых земельных участках

ТАБЛИЦА 1

УН	Площадь (м ²)	Вид разрешенного использования земельного участка и код (числовое обозначение) в соответствии с классификатором видов разрешенного использования земельных участков	Категория земель	Способ формирования
1	147003	12.0 Земельные участки (территории) общего пользования	земли населенных пунктов	Образование земельного участка из земель, находящихся в государственной или муниципальной собственности
2	39436	12.0 Земельные участки (территории) общего пользования	земли населенных пунктов	Образование земельного участка из земель, находящихся в государственной или муниципальной собственности
3	68242	12.0 Земельные участки (территории) общего пользования	земли населенных пунктов	Образование земельного участка из земель, находящихся в государственной или муниципальной собственности

4	135056	12.0 Земельные участки (территории) общего пользования	земли населенных пунктов	Образование путем раздела земельного участка с кадастровым номером 66:56:0501001:24
5	5992	12.0 Земельные участки (территории) общего пользования	земли населенных пунктов	Образование земельного участка из земель, находящихся в государственной или муниципальной собственности
6	9364	4.0 Предпринимательство	земли населенных пунктов	Образование путем перераспределения земельного участка с кадастровым номером 66:56:0502017:44 и земель, находящихся в государственной или муниципальной собственности, либо исправлением реестровой ошибки в местоположении участка
7	8016	4.0 Предпринимательство	земли населенных пунктов	Образование путем перераспределения земельного участка с кадастровым номером 66:56:0502017:43 и земель, находящихся в государственной или муниципальной собственности, либо исправлением реестровой ошибки в местоположении участка
8	17396	12.0 Земельные участки (территории) общего пользования	земли населенных пунктов	Образование путем перераспределения земельного участка с кадастровым номером 66:56:0502017:43, 66:56:0502017:44 и земель, находящихся в государственной или муниципальной собственности, либо образование земельного участка из земель, находящихся в государственной или муниципальной собственности
9	15070	12.0 Земельные участки (территории) общего пользования	земли населенных пунктов	Образование земельного участка из земель, находящихся в государственной или муниципальной собственности
10	23994	12.0 Земельные участки (территории) общего пользования	земли населенных пунктов	Образование земельного участка из земель, находящихся в государственной или муниципальной собственности
11	303	12.0 Земельные участки (территории) общего пользования	земли населенных пунктов	Образование земельного участка из земель, находящихся в государственной или муниципальной собственности
12	984	12.0 Земельные участки (территории) общего пользования	земли населенных пунктов	Образование земельного участка из земель, находящихся в государственной или муниципальной собственности
13	1544	3.1 Коммунальное обслуживание	земли населенных пунктов	Образование земельного участка из земель, находящихся в государственной или муниципальной собственности
14	293	3.1 Коммунальное обслуживание	земли населенных пунктов	Образование земельного участка из земель, находящихся в государственной или муниципальной собственности
15	411	3.1 Коммунальное обслуживание	земли населенных пунктов	Образование земельного участка из земель, находящихся в государственной или муниципальной собственности
16	211	3.1 Коммунальное обслуживание	земли населенных пунктов	Образование земельного участка из земель, находящихся в государственной или муниципальной собственности
17	97	3.1 Коммунальное обслуживание	земли населенных пунктов	Образование земельного участка из земель, находящихся в государственной или муниципальной собственности
18	45000	4.2 Объекты торговли (торговые центры, торгово-развлекательные центры (комплексы))	земли населенных пунктов	Образование путем перераспределения земельного участка с кадастровым номером 66:56:0601008:345 и земель, находящихся в государственной или муниципальной собственности, либо исправлением реестровой ошибки в местоположении участка
19	11975	4.9 Обслуживание автотранспорта	земли населенных пунктов	Образование путем перераспределения земельного участка с кадастровым номером 66:56:0601008:2078 и земель, находящихся в государственной или муниципальной собственности, либо исправлением реестровой ошибки в местоположении участка
20	2171	12.0 Земельные участки (территории) общего пользования	земли населенных пунктов	Образование путем раздела земельного участка с кадастровым номером 66:56:0502017:90
21	44900	12.0 Земельные участки (территории) общего пользования	земли населенных пунктов	Образование путем раздела земельного участка с кадастровым номером 66:56:0502017:90
22	49998	12.0 Земельные участки (территории) общего пользования	земли населенных пунктов	Образование путем раздела земельного участка с кадастровым номером 66:56:0502001:1547
23	624	3.1 Коммунальное обслуживание	земли населенных пунктов	Образование земельного участка из земель, находящихся в государственной или муниципальной собственности
24	45	3.1 Коммунальное обслуживание	земли населенных пунктов	Образование земельного участка из земель, находящихся в государственной или муниципальной собственности
25	41	3.1 Коммунальное обслуживание	земли населенных пунктов	Образование земельного участка из земель, находящихся в государственной или муниципальной собственности

(Окончание на 2-4-й стр.)

26	215	3.1 Коммунальное обслуживание	земли населённых пунктов	Образование земельного участка из земель, находящихся в государственной или муниципальной собственности
27	1826	12.0 Земельные участки (территории) общего пользования	земли населённых пунктов	Изменение вида разрешенного использования
28	2016	12.0 Земельные участки (территории) общего пользования	земли населённых пунктов	Изменение вида разрешенного использования
29	2015	12.0 Земельные участки (территории) общего пользования	земли населённых пунктов	Изменение вида разрешенного использования
30	1469	12.0 Земельные участки (территории) общего пользования	земли населённых пунктов	Изменение вида разрешенного использования
31	1651	12.0 Земельные участки (территории) общего пользования	земли населённых пунктов	Изменение вида разрешенного использования
32	2276	12.0 Земельные участки (территории) общего пользования	земли населённых пунктов	Изменение вида разрешенного использования
33	1630	12.0 Земельные участки (территории) общего пользования	земли населённых пунктов	Изменение вида разрешенного использования

Сведения о земельных участках, подлежащих изъятию для муниципальных нужд

Проектом межевания определен перечень земельных участков, подлежащих изъятию. Сведения об изымаемых земельных участках, их кадастровых номерах, площади и видах разрешенного использования, представлены в таблице 2

ТАБЛИЦА 2

№ п/п	Кадастровый № ЗУ	Вид разрешенного использования	S (м²)	Примечание
1	66:56:0602001:7	под индивидуальную жилую застройку	1826	
2	66:56:0602001:22	для эксплуатации жилого дома	2276	
3	66:56:0602001:97	для индивидуального жилого дома	1469	
4	66:56:0602001:129	для эксплуатации индивидуального жилого дома	1651	
5	66:56:0602001:137	для эксплуатации индивидуального жилого дома	2016	
6	66:56:0602001:138	для эксплуатации индивидуального жилого дома	2015	
7	66:56:0602001:332	для эксплуатации индивидуального жилого дома	1630	
8	УН 20 (образован из земельного участка с кадастровым номером 66:56:0502017:90)	12.0 Земельные участки (территории) общего пользования	2171	
9	УН 21 (образован из земельного участка с кадастровым номером 66:56:0502017:90)	12.0 Земельные участки (территории) общего пользования	44900	
10	УН 22 (образован из земельного участка с кадастровым номером 66:56:0502001:1547)	12.0 Земельные участки (территории) общего пользования	49998	

Сведения об образуемых частях земельных участков в целях передачи в аренду

Части земельных участков образованы в целях передачи в аренду (субаренду) для строительства путепровода над железной дорогой «Свердловск – Горноблагодатская», организации двух временных площадок складирования строительных материалов и организации подъезда к ним, а также в целях прокладки, переноса, переустройства инженерных коммуникаций.

ТАБЛИЦА 3

Условный номер части земельного участка	№ ЗУ	Площадь части (м²)	Цель образования части
66:56:0000000:42/чзу1	66:56:0000000:42 (66:56:0501001:6)	10892	для строительства путепровода над железной дорогой «Свердловск – Горноблагодатская», организации временных площадок складирования строительных материалов и организации подъезда к ним, а также в целях прокладки, переноса, переустройства инженерных коммуникаций
66:56:0000000:42/чзу2	66:56:0000000:42 (66:56:0502017:8)	11865	для строительства путепровода над железной дорогой «Свердловск – Горноблагодатская», организации временных площадок складирования строительных материалов и организации подъезда к ним, а также в целях прокладки, переноса, переустройства инженерных коммуникаций
66:56:0000000:42/чзу3	66:56:0000000:42 (66:56:0501001:6)	2557	Для организации подъезда к временным площадкам складирования строительных материалов
66:56:0000000:42/чзу4	66:56:0000000:42 (66:56:0501002:5)	2389	Для организации подъезда к временным площадкам складирования строительных материалов

Сведения о сервитутах

Сведения об образуемых частях земельных участков в целях установления сервитута для строительства автодорожного мостового перехода через Нижнетагильский пруд и сопутствующей дорожной и инженерной инфраструктуры от проспекта Уральский до шоссе Свердловское в городе Нижний Тагил.

Сведения о сервитутах, предлагаемых к образованию

ТАБЛИЦА 4

Условный номер образуемой части (сервитут)	Кадастровый номер земельного участка	Права на земельный участок	Площадь устанавливаемого сервитута (кв. м)	Цель установления сервитута
66:56:0000000:29/чзу1	66:56:0502017:9 (66:56:0000000:29)	Собственность Свердловской области; Постоянное (бессрочное) пользование Государственное казенное учреждение Свердловской области «Управление автомобильных дорог»	16485	Для складирования строительных и иных материалов, размещение временных и вспомогательных сооружений (включая ограждения, бытовки, навесы) и строительной техники, которые необходимы для обеспечения строительства объекта

66:56:0000000:29/чзу2	66:56:0502001:35 (66:56:0000000:29)	Собственность Свердловской области; Постоянное (бессрочное) пользование Государственное казенное учреждение Свердловской области «Управление автомобильных дорог»	12146	Для складирования строительных и иных материалов, размещение временных и вспомогательных сооружений (включая ограждения, бытовки, навесы) и строительной техники, которые необходимы для обеспечения строительства объекта
66:56:0000000:29/чзу3	66:56:0502016:21 (66:56:0000000:29)	Собственность Свердловской области; Постоянное (бессрочное) пользование Государственное казенное учреждение Свердловской области «Управление автомобильных дорог»	4631	Для складирования строительных и иных материалов, размещение временных и вспомогательных сооружений (включая ограждения, бытовки, навесы) и строительной техники, которые необходимы для обеспечения строительства объекта
66:56:0000000:29/чзу4	66:56:0000000:29	Собственность Свердловской области; Постоянное (бессрочное) пользование Государственное казенное учреждение Свердловской области «Управление автомобильных дорог»	60	в целях прокладки, переноса, переустройства инженерных коммуникаций
66:56:0000000:29/чзу5	66:56:0000000:29	Собственность Свердловской области; Постоянное (бессрочное) пользование Государственное казенное учреждение Свердловской области «Управление автомобильных дорог»	94	в целях прокладки, переноса, переустройства инженерных коммуникаций
66:56:0000000:29/чзу6	66:56:0000000:29	Собственность Свердловской области; Постоянное (бессрочное) пользование Государственное казенное учреждение Свердловской области «Управление автомобильных дорог»	60	в целях прокладки, переноса, переустройства инженерных коммуникаций
66:56:0000000:29/чзу7	66:56:0000000:29	Собственность Свердловской области; Постоянное (бессрочное) пользование Государственное казенное учреждение Свердловской области «Управление автомобильных дорог»	60	в целях прокладки, переноса, переустройства инженерных коммуникаций
66:56:0000000:29/чзу8	66:56:0000000:29	Собственность Свердловской области; Постоянное (бессрочное) пользование Государственное казенное учреждение Свердловской области «Управление автомобильных дорог»	60	в целях прокладки, переноса, переустройства инженерных коммуникаций
66:56:0502001:16/чзу1	66:56:0502001:16	–	128	в целях прокладки, переноса, переустройства инженерных коммуникаций
66:56:0502001:16/чзу2	66:56:0502001:16	–	78	в целях прокладки, переноса, переустройства инженерных коммуникаций
66:56:0502001:223/чзу1	66:56:0502001:223	Собственность Свердловской области; Постоянное (бессрочное) пользование Государственное казенное учреждение Свердловской области «Управление автомобильных дорог»	640	Для складирования строительных и иных материалов, размещение временных и вспомогательных сооружений (включая ограждения, бытовки, навесы) и строительной техники, которые необходимы для обеспечения строительства объекта
66:56:0502001:223/чзу2	66:56:0502001:223	Собственность Свердловской области; Постоянное (бессрочное) пользование Государственное казенное учреждение Свердловской области «Управление автомобильных дорог»	68	Для складирования строительных и иных материалов, размещение временных и вспомогательных сооружений (включая ограждения, бытовки, навесы) и строительной техники, которые необходимы для обеспечения строительства объекта

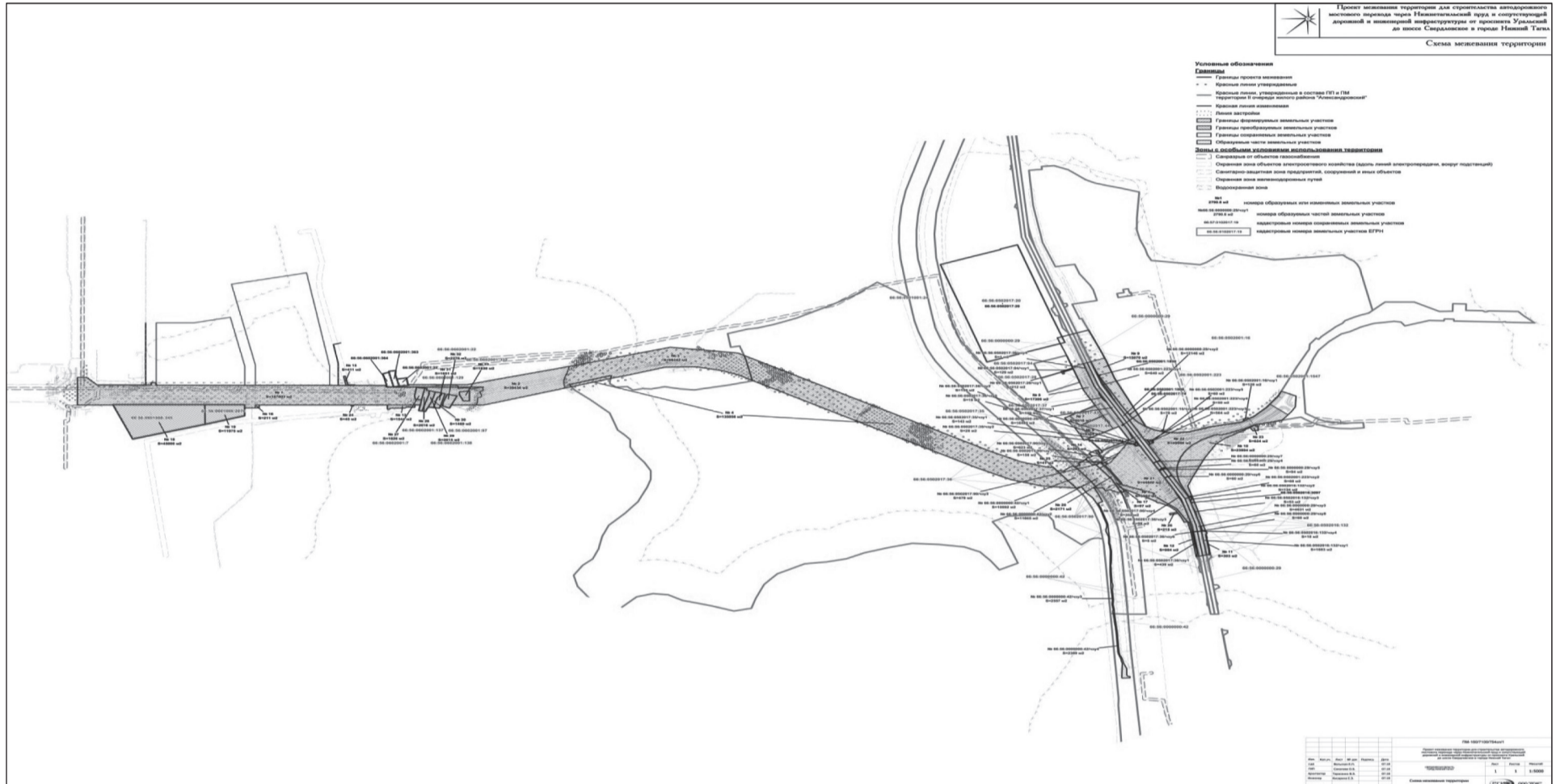
66:56:0502017:90/чз3	66:56:0502017:90	Собственность Свердловской области; Постоянное (бессрочное) пользование Государственное казенное учреждение Свердловской области «Управление автомобильных дорог»	478	Для складирования строительных и иных материалов, размещение временных и вспомогательных сооружений (включая ограждения, бытовки, навесы) и строительной техники, которые необходимы для обеспечения строительства объекта
----------------------	------------------	---	-----	--

66:56:0502017:90/чз4	66:56:0502017:90	Собственность Свердловской области; Постоянное (бессрочное) пользование Государственное казенное учреждение Свердловской области «Управление автомобильных дорог»	352	в целях прокладки, переноса, переустройства инженерных коммуникаций
66:56:0502017:94/чз1	66:56:0502017:94	—	129	в целях прокладки, переноса, переустройства инженерных коммуникаций для обеспечения строительства объекта

Каталоги координат образуемых и изменяемых земельных участков, а также – частей земельных участков, образуемых для передачи в аренду (субаренду) и установления сервитутов, представлены в Приложении к разделу 1. Проект межевания территории. Графическая часть (не публикуется).

ПРИЛОЖЕНИЕ № 2

к постановлению Администрации города от 28.02.2019 № 392-ПА



**АДМИНИСТРАЦИЯ ГОРОДА НИЖНИЙ ТАГИЛ
ПОСТАНОВЛЕНИЕ
ОТ 28.02.2019 № 389-ПА**

О внесении изменений в Порядок предоставления субсидий из местного бюджета на оказание содействия некоммерческим организациям (спортивным клубам), осуществляющим деятельность на территории города Нижний Тагил

В соответствии со статьей 78.1 Бюджетного кодекса Российской Федерации, с целью совершенствования порядка предоставления субсидий из местного бюджета, руководствуясь Уставом города Нижний Тагил,

ПОСТАНОВЛЯЮ:

1. Внести в Порядок предоставления субсидий из местного бюджета на оказание содействия некоммерческим организациям (спортивным клубам), осуществляющим деятельность на территории города Нижний Тагил, утвержденный постановлением Администрации города Нижний Тагил от 04.12.2018 № 2958-ПА, следующие изменения:

1) четвертый абзац пункта 3 Статьи 1 «Общие положения» изложить в следующей редакции:

«– официальные физкультурные и спортивные мероприятия – физкультурные и спортивные мероприятия, включенные в Единый календарный план межрегиональных, всероссийских и международных физкультурных мероприятий и спортивных мероприятий;»;

2) пункт 4 Статьи 1 «Общие положения» изложить в следующей редакции:

«4. Субсидии спортивным клубам предоставляются на безвозмездной основе на финансирование расходов, связанных с обеспечением участия спортивных клубов в официальных физкультурных и спортивных мероприятиях по видам спорта.»;

3) подпункты 1, 2 пункта 5 Статьи 1 «Общие положения» изложить в следующей редакции:

«1) оплату расходов по участию в официальных физкультурных и спортивных мероприятиях в соответствии с положениями (регламентами), утверждаемыми организаторами соответствующих спортивных мероприятий, в том числе оплату взносов за участие, оплату расходов по обязательному страхованию и паспортизации спортсменов;

2) оплату расходов по проведению официальных физкультурных и спортивных мероприятий по видам спорта на территории города Нижний Тагил в соответствии с положениями (регламентами), утверждаемыми организаторами соответствующих спортивных мероприятий;»;

4) подпункт 1 пункта 1 Статьи 2 «Условия и порядок предоставления субсидии» изложить в следующей редакции:

«1) календарные планы проведения официальных физкультурных и спортивных мероприятий с указанием конкретных дат проведения физкультурных и спортивных мероприятий по форме согласно Приложению № 2 к настоящему Порядку;».

2. Опубликовать данное постановление в газете «Тагильский рабочий» и разместить на официальном сайте города Нижний Тагил.

**В. Ю. ПИНАЕВ,
Глава города.**



АДМИНИСТРАЦИЯ ГОРОДА НИЖНИЙ ТАГИЛ
ПОСТАНОВЛЕНИЕ
ОТ 28.02.2019 № 393-ПА

Об утверждении проекта планировки и проекта межевания линейного объекта
«Инженерная и транспортная инфраструктура
территории индустриального парка «Восточный»
в Тагилстроевском районе города Нижний Тагил»

В соответствии с Градостроительным кодексом Российской Федерации, постановлениями Администрации города Нижний Тагил от 30.09.2010 № 2168 «Об утверждении Порядка подготовки документации по планировке территории, разрабатываемой на основании решений исполнительно-распорядительного органа местного самоуправления городского округа Нижний Тагил», от 07.03.2018 № 658-ПА «О подготовке проекта планировки и проекта межевания линейного объекта «Инженерная и транспортная инфраструктура территории индустриального парка «Восточный» в Тагилстроевском районе города Нижний Тагил», с учетом протокола публичных слушаний по проекту от 14 декабря 2018 года и заключения о результатах публичных слушаний, руководствуясь Уставом города Нижний Тагил,

ПОСТАНОВЛЯЮ:

1. Утвердить проект планировки и проект межевания линейного объекта «Инженерная и транспортная инфраструктура территории индустриального парка «Восточный» в Тагилстроевском районе города Нижний Тагил» (Приложение).

2. Управлению архитектуры и градостроительства Администрации города при осуществлении градостроительной деятельности на территории города Нижний Тагил руководствоваться проектом планировки и проектом линейного объекта «Инженерная и транспортная инфраструктура территории индустриального парка «Восточный» в Тагилстроевском районе города Нижний Тагил».

3. Опубликовать данное постановление в газете «Тагильский рабочий» и разместить на официальном сайте города Нижний Тагил.

В. Ю. ПИНАЕВ,
Глава города.

ПРИЛОЖЕНИЕ

УТВЕРЖДЕН

постановлением Администрации города от 28.02.2019 № 393-ПА

Проект планировки и проект межевания линейного объекта
«Инженерная и транспортная инфраструктура
территории индустриального парка «Восточный»
в Тагилстроевском районе города Нижний Тагил

1. ПРОЕКТ ПЛАНИРОВКИ. ПОЛОЖЕНИЕ О РАЗМЕЩЕНИИ ЛИНЕЙНОГО ОБЪЕКТА

Проект разработан на основании постановления Администрации города Нижний Тагил от 07.03.2018 № 658-ПА «О подготовке проекта планировки и проекта межевания линейного объекта «Инженерная и транспортная инфраструктура территории индустриального парка «Восточный» в Тагилстроевском районе города Нижний Тагил» и Технического задания от 01.11.2018 № 12-1/18, выданного Управлением архитектуры и градостроительства Администрации города Нижний Тагил.

Проектом планировки предусмотрена возможность строительства автомобильных дорог и инженерных сетей в два этапа. Настоящим проектом планировки рассматривается 1 этап инженерно-транспортной инфраструктуры индустриального парка «Восточный».

Цели разработки проекта:

- определение зон планируемого размещения линейных объектов в соответствии с документами территориального планирования г. Нижний Тагил;
- образование земельных участков, предназначенных для размещения линейных объектов местного значения;
- установление охранных зон линейных объектов;
- корректировка ранее утвержденных красных линий.

В результате разработки настоящего проекта устанавливаются:

- зоны планируемого размещения линейных объектов и красные линии улиц;
- границы образуемых земельных участков, планируемых для предоставления физическому или юридическому лицу на период строительства линейных объектов;
- границы изменяемых земельных участков, в связи с определением зон планируемого размещения линейных объектов.

Наименование, основные характеристики и назначение
планируемых для размещения линейных объектов

Территория, планируемая для размещения индустриального парка «Восточный», располагается в восточной части города Нижний Тагил между Тагилстроевским и Дзержинским районами, в районе «Новая Кушва».

В соответствии с концепцией сохраняются действующие предприятия, а также формируются земельные участки под размещение новых производственных предприятий. Основные направления деятельности предприятий: машиностроение, металлообработка, деревообработка. Также в индустриальном парке предусмотрено строительство объектов административно-делового назначения, гостиницы, предприятий торговли, общественного питания и бытового обслуживания.

Улично-дорожная сеть Индустриального парка в настоящее время имеет выходы на магистральную улицу общегородского значения (улица Садоводов). При реконструкции улично-дорожной сети района «Новая Кушва» производственные предприятия будут иметь выходы на магистральные улицы районного значения (улицы Джамбула и Проектируемая).

Проектом установлены красные линии для следующих улиц и автомобильных дорог:

Наименование улицы (автомобильной дороги)	Категория улицы (автомобильной дороги)	Ширина дороги в красных линиях	Ширина проезжей части	Ширина тротуара
1-й этап				
улица Проектируемая	Магистральная улица районного значения	40,0 м	11,5 м (в том числе по 0,5 м – предохранительные краевые полосы в каждом направлении)	2,25 м, расположен с двух сторон улицы
улица Садоводов	Магистральная улица районного значения	40,0 м		
улица 1-я линия	Улицы в производственных зонах	20,0–30,0 м	10,5 м	2,0 м, расположен с двух сторон улицы
улица Магистральная	Улицы в производственных зонах	25,0–25,5 м	7,0 м	

улица Проектируемая-2	Улицы в производственных зонах	30,0–34,0 м	7,0 м	
улица Байдукова	Улицы в производственных зонах	16,5–25,0 м	7,0 м	
улица Героев Труда	Улицы в производственных зонах	35,0–43,0 м	7,0 м	
улица Ангарская	Улицы в производственных зонах	24,5–29,5 м	7,0 м	

Трассировка дорог с дифференциацией их по категориям выполнена согласно положениям Генерального плана и схеме развития транспортной инфраструктуры.

Основные технико-экономические показатели проектируемых линейных объектов

Автомобильные дороги

Наименование улицы	Протяженность, м, I этап	Интенсивность движения	Расчётная скорость движения, км/час	Количество полос	Ширина полосы
1-й этап					
улица Проектируемая	462,0	300 x 2 = 600 прив.ед/ч	50	3*	3,5
улица Садоводов	330,0				
улица 1-я линия	958,0				
улица Магистральная	705,5				
улица Проектируемая-2	896,0				
улица Байдукова	775,0				
улица Героев Труда	574,0				
улица Ангарская	314,0				

* Одна полоса для стоянки легковых автомобилей; плюс 0,5 м – предохранительные краевые полосы в каждом направлении

Водоснабжение

По территории индустриального парка «Восточный» проходят сети водопровода Ø57...150 мм.

В данном проекте предусмотрены кольцевые сети водопровода I категории (по степени обеспеченности подачи воды) и подключение существующих объектов от вновь проектируемых сетей. На кольцевых сетях установлены пожарные гидранты.

Расчетный расход холодной воды (с учетом приготовления горячей) для I этапа индустриального парка «Восточный» составляет 691,23 м³/сут.

Протяженность проектируемых сетей водопровода составляет 5625,50 м, в том числе:

- Ø400 мм – 4690,00 м;
- Ø315 мм – 28,60 м;
- Ø225 мм – 19,90 м;
- Ø160 мм – 769,00 м;
- Ø110 мм – 31,00 м;
- Ø90 мм – 8,00 м;
- Ø63 мм – 79,00 м.

Бытовая канализация

Вдоль северной границы индустриального парка «Восточный» проходит существующий коллектор бытовой канализации Ø400 мм.

Хозяйственно-бытовые стоки I этапа индустриального парка «Восточный» в объеме 670,43 м³/сут. отводятся по проектируемым сетям канализации до границы земельного участка.

Протяженность проектируемых сетей хозяйственно-бытовой канализации составляет 3211,00 м, в том числе:

- Ø400 мм – 485,00 м.;
- Ø315 мм – 1023,00 м;
- Ø250 мм – 414,00 м;
- Ø200 мм – 1160,00 м;
- Ø160 мм – 129,00 м.

Ливневая канализация

Индустриальный парк «Восточный» запроектован на площадке, где в настоящий момент отсутствуют сети ливневой канализации. Ливневые стоки с территории I этапа индустриального парка отводятся по проектируемым сетям ливневой канализации Ø250 – Ø800 мм на проектируемые очистные сооружения, расположенные в северо-западной части территории.

Общая протяженность проектируемых сетей ливневой канализации составляет 5308,00 м.

Газоснабжение

Источником газоснабжения индустриального парка «Восточный» является существующий подземный газопровод высокого давления II категории (P_y = 0,6 МПа) Ø426 (Ду400 мм), проложенный от ГРП до ГРП-37 в соответствии с информационным письмом АО «ГАЗЭКС» № Г/05-343 от 20.06.2018г.

Для каждой технологической зоны индустриального парка «Восточный» планируется строительство индивидуальной котельной для отопления, вентиляции и горячего водоснабжения. Технологическое использование газа не предусматривается.

Точка присоединения проектируемого газопровода для индустриального парка «Восточный» планируется в районе производственной базы АО «ГАЗЭКС» по улице Героев Труда, 7а. Категории перекачиваемых газопроводов: газопровод высокого давления II категории (P_y = 0,6 МПа).

Согласно Приложению № 1 к Федеральному закону от 21.07.1997 № 116-ФЗ данный объект относится к опасному производственному объекту.

Часовой расход газа для 1-го этапа строительства индустриального парка «Восточный» составляет 1939 м³/час. Годовой расход газа для 1-го этапа строительства индустриального парка «Восточный» составляет 4971768 м³/год.

Проектом предусматривается прокладка газопровода в подземном исполнении из газовых полиэтиленовых труб по ГОСТ Р 50838-2009, ТУ 2248-018-40270293-2002 из полиэтилена ПЭ100 с коэффициентом запаса прочности не менее 3,2, с SDR 11.

(Окончание на 6-9-й стр.)

Общая протяженность проектируемого газопровода высокого давления Ø 200... Ø 63 в плане (линейная) составляет 3500.0 м.

Перечень субъектов Российской Федерации, на территориях которых устанавливаются зоны планируемого размещения линейных объектов

Планируемые к размещению индустриальный парк расположен в Свердловской области, город Нижний Тагил, в Тагилстроевском в центральной части района «Новая Кушва» в границах кадастровых кварталов 66:56:0204006, 66:56:0204007.

В соответствии с утверждёнными Правилами землепользования и застройки городского округа Нижний Тагил индустриальный парк размещен в границах территориальных зон: зоны размещения производственных объектов III-V класса опасности (П-2, П-3, П-4), в которых допускается размещение объектов производственного назначения. Также в границы парка частично входят территориальные зоны общего пользования рекреационного назначения (ТОР), зона санитарно-защитного озеленения (Р-3), зона общественных центров и деловой активности районного значения (Ц-2), зона объектов инженерной инфраструктуры (И-1), зона общего пользования (ЗОП).

Перечень координат характерных точек границ зон планируемого размещения линейных объектов

ВЕДОМОСТЬ КООРДИНАТ		
№	X	Y
1	509 205.23	1 498 557.02
2	509 205.76	1 498 564.69
3	509 227.01	1 498 871.46
4	509 233.98	1 498 972.17
5	509 237.55	1 499 023.72
6	509 197.65	1 499 026.46
7	509 019.26	1 499 038.71
8	509 024.09	1 499 108.54
9	509 036.94	1 499 290.04
10	509 012.10	1 499 291.80
11	508 880.71	1 499 301.52
12	508 874.88	1 499 302.31
13	508 869.61	1 499 303.47
14	508 864.70	1 499 305.23
15	508 859.89	1 499 307.71
16	508 855.94	1 499 309.81
17	508 851.31	1 499 312.59
18	508 847.39	1 499 315.22
19	508 842.99	1 499 318.56
20	508 838.97	1 499 322.28
21	508 834.94	1 499 326.50
22	508 766.10	1 499407.65
23	508 745.00	1 499429.09
24	508 568.95	1 499 638.82
25	508 583.11	1 499 650.26
26	508 571.04	1 499 664.63
27	508 557.05	1 499 652.99
28	508 528.24	1 499 687.54
29	508 494.92	1 499 727.28
30	508 469.19	1 499 757.95
31	508 376.09	1 499 868.97
32	508 353.17	1 499 849.62
33	508 446.24	1 499 738.65
34	508 243.36	1 499 568.05
35	508 150.44	1 499678.54
36	508 124.07	1 499655.53
37	508 220.02	1 499541.44
38	508 213.90	1 499536.29
39	508 485.45	1 499 213.42
40	508 428.27	1 499 165.33
41	508 422.36	1 499079.66
42	508 420.65	1 499 054.74
43	508 424.04	1 499 054.49
44	508 410.88	1 498 864.20
45	508 406.25	1 498 840.16
46	508 392.37	1 498 645.99
47	508 395.34	1 498 605.14
48	508 414.60	1 498 605.69
49	508 548.59	1 498 596.38
50	508 633.05	1 498 590.76
51	508 659.92	1 498 589.13
52	508 747.75	1 498 583.40
53	508 787.92	1 498 581.58
54	508 878.21	1 498 575.76
55	508 878.63	1 498 582.22
56	508 914.04	1 498 579.49
57	509 135.63	1 498 562.39
58	509 163.79	1 498 560.22
1	509 205.23	1 498 557.02
59	509 195.60	1 498 996.53
60	509 107.03	1 499002.61
61	509 107.32	1 499007.61
62	509 064.02	1 499010.58
63	509 063.67	1 499005.59
64	509 017.20	1 499008.78
65	509 011.81	1 498 925.10
66	508 999.47	1 498 732.69
67	509 015.16	1 498 731.75
68	509 014.07	1 498 714.08
69	508 998.33	1 498 715.02

70	508 990.32	1 498 590.27
71	509 053.17	1 498 585.94
72	509 059.58	1 498 678.85
73	509 173.02	1 498 670.99
74	509 194.12	1 498 975.17
59	509 195.60	1 498 996.53
75	508 822.98	1 499 286.92
76	508 784.31	1 499 335.50
77	508 741.17	1 499 386.79
78	508 538.89	1 499 216.67
79	508 582.02	1 499 165.38
80	508 552.95	1 499 140.92
81	508 540.86	1 499 130.75
82	508 528.95	1 499 144.93
83	508 541.04	1 499 155.08
84	508 506.60	1 499 196.04
85	508 503.94	1 499 193.80
86	508 476.73	1 499 170.92
87	508 471.84	1 499 166.46
88	508 467.46	1 499 161.77
89	508 463.47	1 499 156.74
90	508 459.89	1 499 151.41
91	508 456.76	1 499 145.81
92	508 454.08	1 499 139.97
93	508 451.88	1 499 133.94
94	508 450.17	1 499 127.76
95	508 448.96	1 499 121.45
96	508 448.24	1 499 114.87
97	508 443.98	1 499 053.11
98	508 435.69	1 498 932.94
99	508 414.77	1 498 629.91
100	508 550.66	1 498 620.55
101	508 571.59	1 498 924.07
102	508 596.06	1 498 922.62
103	508 583.80	1 498 740.68
104	508 587.12	1 498 740.46
105	508 580.01	1 498 618.67
106	508 618.22	1 498 616.03
107	508 618.28	1 498 616.88
108	508 670.19	1 498 613.50
109	508 670.92	1 498 624.76
110	508 758.32	1 498 619.87
111	508 768.81	1 498 831.09
112	508 770.65	1 498 868.87
113	508 818.37	1 498 866.28
114	508 813.30	1 498 794.02
115	508 876.75	1 498 789.64
116	508 872.14	1 498 724.12
117	508 808.01	1 498 730.01
118	508 799.87	1 498 612.27
119	508 860.33	1 498 608.06
120	508 866.59	1 498 607.62
121	508 866.19	1 498 601.82
122	508 965.50	1 498 593.80
123	508 973.81	1 498 714.30
124	508 976.77	1 498 758.20
125	508 979.51	1 498 827.05
126	508 999.12	1 499 109.87
127	508 996.00	1 499 110.08
128	508 998.91	1 499 164.26
129	509 004.76	1 499 257.50
130	509 002.17	1 499 260.48
131	508 969.69	1 499 263.05
132	508 878.72	1 499 269.59
133	508 834.49	1 499 273.96
134	508 833.20	1 499 274.09
75	508 822.98	1 499 286.92
135	508 721.98	1 499 409.85
136	508 519.58	1 499 239.63
137	508 389.55	1 499 394.24
138	508 388.05	1 499 392.99
139	508 285.28	1 499 515.92
14 0	508 286.41	1 499 516.87
14 1	508 269.11	1 499 537.44
14 2	508 471.94	1 499 708.00
135	508 721.98	1 499 409.85

Площадь – 183 330.85 м²

Система координат: МСК 66

В настоящем проекте предусмотрено установление новых красных линий.
 К размещению в определяемых границах приняты следующие линейные объекты:
 – городские улицы и дороги в соответствии с категориями, определенными Генеральным планом Городского округа Нижний Тагил;
 – очистные сооружения поверхностных и промышленных стоков;
 – сети водоснабжения;
 – сети водоотведения промышленных, бытовых и поверхностных стоков;
 – сети электроснабжения и наружного освещения 0.4 кВ и 6кВ;
 – сети связи и видеонаблюдения;
 – сети газоснабжения с газораспределительным пунктом.

Красные линии улиц, ограничивающие зоны планируемого размещения линейных объектов установлены:

- в соответствии с принципиальными решениями Генерального плана Городского округа Нижний Тагил применительно к населенному пункту город Нижний Тагил в части развития транспортной инфраструктуры;
- с учетом существующей трассировки улиц и дорог и существующей застройки;
- с учетом оптимального расположения параллельных трасс линейных объектов в перечне проектируемых улиц;

Новые красные линии см. 31.763.8503.1- ПП л.1.1

Перечень координат характерных точек границ зон планируемого размещения линейных объектов, подлежащих переносу (переустройству) из зон планируемого размещения линейных объектов

В границах территории, в отношении которой осуществляется подготовка проекта планировки, нет объектов, подлежащих переносу (переустройству) из зон планируемого размещения линейных объектов.

Предельные параметры разрешенного строительства, реконструкции объектов капитального строительства, входящих в состав линейных объектов в границах зон их планируемого размещения

В качестве источников питания предусматривается применение ТРП и ТП блочного типа производства ПК «Электрум».

Участок 1 под трансформаторную подстанцию располагается в территориальной зоне Р-3 (зона санитарно-защитного озеленения) и имеет следующие предельные параметры разрешенного строительства:

Максимальный процент застройки	–
Минимальный отступ от границ земельного участка	– 3 м
Количество этажей	– 1

Участок 2 под трансформаторную подстанцию располагается в территориальной зоне П-2 (зона производственно-коммунальных объектов III класса опасности) и имеет следующие предельные параметры разрешенного строительства:

Максимальный процент застройки	– 70%
Минимальный отступ от границ земельного участка	– 5 м
Количество этажей	–

Участок 3 под трансформаторную распределительную подстанцию располагается в территориальной зоне Ц-2 (зона общественных центров и деловой активности районного значения) и имеет следующие предельные параметры разрешенного строительства:

Максимальный процент застройки	– 60%
Минимальный отступ от границ земельного участка	– 5 м
Количество этажей	– 8

Участок 4 под очистные сооружения располагается в территориальной зоне П-4 (зона производственно-коммунальных объектов V класса опасности) и имеет следующие предельные параметры разрешенного строительства:

Максимальный процент застройки	– 70%
Минимальный отступ от границ земельного участка	– 5 м
Количество этажей	–

Информация о необходимости осуществления мероприятий по защите сохраняемых объектов капитального строительства, существующих и строящихся на момент подготовки проекта планировки территории, а также объектов капитального строительства, планируемых к строительству в соответствии с ранее утвержденной документацией по планировке территории, от возможного негативного воздействия в связи с размещением линейных объектов

При проектировании инженерных сетей выдержаны расстояния, в соответствии с таблицей 12.5 СП 42.13330.2016 «Градостроительство, планировка и застройка городских и сельских поселений», до зданий и сооружений.

Негативного воздействия на объекты капитального строительства в связи с размещением линейных объектов нет.

Информация о необходимости осуществления мероприятий по сохранению объектов культурного наследия от возможного негативного воздействия в связи с размещением линейных объектов

В границах территории, в отношении которой осуществляется подготовка проекта планировки, нет объектов культурного наследия.

Информация о необходимости осуществления мероприятий по охране окружающей среды

Проектируемые улицы и дороги размещаются на землях населенного пункта и не проходят по землям сельскохозяйственного назначения, лесного, водного фондов, землям особо охраняемых природных территорий.

Отсутствие в границах исследуемого участка особо охраняемых природных территорий федерального значения подтверждается сведениями официального сайта Департамента федеральной службы по надзору в сфере природопользования по Уральскому федеральному округу (www.grp-ufgo.ru). На территории Свердловской области располагаются три ООПТ федерального значения, находящиеся за пределами города Нижний Тагил: ФГБУ «Висимский государственный природный биосферный заповедник» (город Кировград), ФГБУ «Государственный природный заповедник «Денежкин Камень»» (город Североуральск), ФГБУ «Национальный парк «Припышминские боры»» (город Талица).

Отсутствие в границах участка строительства особо охраняемых природных территорий регионального значения подтверждается сведениями официального сайта Министерства природных ресурсов и экологии Свердловской области (www.minpriir.midural.ru).

Отсутствие в границах участка строительства особо охраняемых природных территорий местного значения подтверждается сведениями официального сайта ФГБУ «ААНИИ» (www.oopt.aari.ru).

Информация о необходимости осуществления мероприятий по защите территории от чрезвычайных ситуаций природного и техногенного характера, в том числе по обеспечению пожарной безопасности и гражданской обороне

Мероприятия по защите территории от чрезвычайных ситуаций природного и техногенного характера

Данным проектом не наносится вред окружающей среде в связи, с которым могут возникнуть чрезвычайные ситуации природного и техногенного характера.

Согласно «Схемы границ территорий, подверженных риску возникновения ЧС природного и техногенного характера» Генерального плана городского округа «Город Нижний Тагил» проектируемые линейные объекты не находятся в зоне риска.

В границах территории проектирования выявлено 3 типа зон с особыми условиями использования территории:

1. Санитарные разрывы:

- от гаражных комплексов – 15 метров до окон жилых домов; 50 метров – до площадок для отдыха детей и взрослых, площадок для занятия физкультурой;
- от радиотелевизионной передающей станции – 50 метров;

2. Охранные зоны:

- для электрических подстанций – 20 метров;
- для воздушных ЛЭП напряжением ВЛ-110 кВ – 20 метров от оси ЛЭП в каждую сторону;
- для комплекса газовых сетей низкого давления – 3 метра от оси в каждую сторону;

3. Санитарно-защитные зоны:

- от производственных площадок – 100 метров;
- от складских комплексов – 50 метров;
- от площадок складирования снега – 100 метров;
- от клуба служебного собаководства – 100 метров;
- от ветеринарной лаборатории – 100 метров.

На территории проекта планировки устанавливаются следующие зоны с особыми условиями использования территорий:

Санитарно-защитные зоны:

- от складских комплексов V класса – 50 метров;
- от общественных объектов V класса – 50 метров;
- от промышленных площадок IV класса – 100 метров;
- от промышленных площадок III класса – 300 метров.

Пожарная безопасность

Система обеспечения пожарной безопасности зданий трансформаторных подстанций, входящих в состав линейных объектов, предусматривает комплекс мероприятий, исключающих возможность превышения значений допустимого пожарного риска, установленного Федеральным законом, изложенным в «Техническом регламенте о требованиях пожарной безопасности», и направленных на предотвращение опасности причинения вреда третьим лицам в результате пожара.

Комплекс мероприятий:

- размещение здания на генеральном плане выполнено с учетом пожарных проездов и расстояний от существующих зданий в соответствии с противопожарными требованиями;
- объемно-планировочные решения обеспечивают ограничение распространения пожара за пределы очага, организация эвакуационных путей предусматривает безопасную эвакуацию людей при пожаре;
- конструктивные решения предусматривают применение в проекте основных строительных конструкций с пределами огнестойкости и классами пожарной опасности, соответствующими требуемому уровню огнестойкости здания и классу его конструктивной пожарной опасности;

Здание относится к зданиям IV степени огнестойкости.

Класс функциональной пожарной опасности – Ф 5.1

Ближайшая пожарно-спасательная часть № 11 отряда ФПС по Свердловской области расположена по адресу: улица Красногвардейская, 55а. Подъезд пожарной техники предусмотрен с улицы Садовых.

Гражданская оборона

В соответствии с требованиями постановления Правительства Российской Федерации от 19 сентября 1998 года № 1115 «О порядке отнесения организаций к категориям по гражданской обороне», проектируемые инженерные сети к категории по гражданской обороне не относятся.

В соответствии с требованиями постановления Правительства Российской Федерации от 3 октября 1998 года № 1149 «О порядке отнесения территорий к группам по гражданской обороне» Нижний Тагил относится ко 2-й группе по гражданской обороне.

2. ПРОЕКТ МЕЖЕВАНИЯ. ПОЛОЖЕНИЕ ПО МЕЖЕВАНИЮ ТЕРРИТОРИИ

Проект межевания выполнен на основании проекта планировки «Инженерная и транспортная инфраструктура территории индустриального парка «Восточный» в Тагилстроевском районе города Нижний Тагил» (1-й этап).

Проектом межевания определено местоположение проектных границ образуемых земельных участков, предназначенных для размещения линейных объектов, в соответствии с 31.763.8503.1-ПП л. 1.2 «Чертеж границ зон планируемого размещения линейного объекта. М 1:2000».

Основные характеристики образуемых земельных участков представлены на чертеже межевания территории – 31.763.8503.1-ПМ л. 1.1.

Сведения о земельных участках, поставленных на кадастровый учет, см. в Таблице 1.

Перечень и сведения об образуемых земельных участках см. в Таблице 2.

Сведения о земельных участках, подлежащих изъятию для муниципальных нужд, см. в Таблице 3.

1.1 Сведения о земельных участках, поставленных на кадастровый учет

ТАБЛИЦА 1

№ п/п	Кадастровый номер	Вид разрешённого использования земельного участка	S га (S га в гран ПМ), м ²
1	66:56:0204002:240	Для размещения коммунальных, складских объектов	3 600
2	66:56:0000000:23200	Производственная деятельность	3 721
3	66:56:0204006:60	Для размещения складских помещений	2 262
4	66:56:0204006:1	Для размещения производственных зданий	2 106
5	66:56:0204006:84	Для размещения иных объектов промышленности	2 800
6	66:56:0204006:56	Для благоустройства прилегающей территории цеха по производству мягкой мебели	1 173
7	66:56:0204006:62	Для размещения складских помещений	12 000 (11 110.59)
8	66:56:0000000:23206	Тяжелая промышленность	41 549 (41 209.82)
9	66:56:0204007:27	Автомобильный транспорт	10 816
10	66:56:0204007:25	Производственная деятельность	6 974
11	66:56:0204007:14	Малозэтажное строительство	1 900
12	66:56:0204007:15	Малозэтажное строительство	1 800
13	66:56:0204008:685	Для строительства складского комплекса	16 011
14	66:56:0204008:674	Для индивидуального жилищного строительства	1 222
15	66:56:0204008:675	Для индивидуального жилищного строительства	1 074
16	66:56:0204008:663	Для индивидуальной жилой застройки	1 072
17	66:56:0204008:664	Для индивидуального жилищного строительства	1 069
18	66:56:0204008:665	Для индивидуального жилищного строительства	1 067
19	66:56:0204008:671	Для индивидуального жилищного строительства	1 064
20	66:56:0204016:20	Связь	4 830
21	66:56:0000000:23961	Охрана природных территорий	28 532 (26 192.9)
22	66:56:0204006:32	Для размещения подземных или многоэтажных гаражей	2 353
23	66:56:0204006:101	Коммунальное обслуживание	3 879
24	66:56:0204006:96	Для объектов общественно-делового значения	14 294
25	66:56:0204006:11	Для объектов жилой застройки	2 293
26	66:56:0204006:54	Для размещения иных объектов связи, радиовещания, телевидения, информатики	10 000
27	66:56:0204006:16	Для эксплуатации производственной базы	12 130
28	66:56:0204006:19	Для использования производственной базы	25 894
29	66:56:0204007:21	Производственная деятельность	5 793
30	66:56:0204007:22	Производственная деятельность	5 793

31	66:56:0204007:20	Производственная деятельность	6 128
32	66:56:0000000:23171	Предпринимательство	20 994 (20 126.1)
33	66:56:0204006:102	Предпринимательство	24 939
34	66:56:0204006:47	Малозэтажное строительство	604
35	66:56:0204006:6	Для объектов жилой застройки	865
36	66:56:0000000:23921	Обеспечение научной деятельности	126 548
37	66:56:0204006:9	Для размещения производственных зданий	16 204
38	66:56:0204006:10	Для размещения административных зданий	4 753
39	66:56:0204006:22	Для иных видов использования, характерных для населенных пунктов	6 063
40	66:56:0204006:18	Для размещения промышленных объектов	17 582
41	66:56:0204006:97	Для объектов общественно-делового значения	5 662
42	66:56:0204007:23	Отдых (рекреация)	47 991
43	66:56:0204007:24	Автомобильный транспорт	23 302
44	66:56:0204007:4	Для размещения подстанций	31 920

1.3 Перечень и сведения о площади образуемых земельных участков, в том числе возможные способы их образования

ТАБЛИЦА 2

УН	Площадь, м ²	Вид разрешенного использования земельного участка	Категория земель	Способ формирования	Наименование территориальной зоны
1	278.80	3.1 Коммунальное обслуживание	земли населенных пунктов	Образование путем раздела земельного участка с кадастровым номером 66:56:0000000:23961 с сохранением исходного	Р-3
2	29 089.07	12.0 Земельные участки (территории) общего пользования	земли населенных пунктов	Образование путем перераспределения земельного участка с кадастровым номером 66:56:0000000:23961 и земель, находящихся в государственной или муниципальной собственности	ЗОП Р-3
3	8 415.53	3.1 Коммунальное обслуживание	земли населенных пунктов	Образование земельного участка из земель, находящихся в государственной или муниципальной собственности	П-4
4	131 755.57	12.0 Земельные участки (территории) общего пользования	земли населенных пунктов	Образование путем перераспределения земельного участка с кадастровым номером 66:56:0204006:62 и земель, находящихся в государственной или муниципальной собственности	Ж-2 Ц-2 П-2 П-3 И-1 Р-3 ТОР ЗОП

5	339.18	3.1 Коммунальное обслуживание	земли населенных пунктов	Образование путем раздела земельного участка с кадастровым номером 66:56:0000000:23206 с сохранением исходного	П-2
6	292.30	3.1 Коммунальное обслуживание	земли населенных пунктов	Образование путем раздела земельного участка с кадастровым номером 66:56:0000000:23171 с сохранением исходного	Ц-2
7	2 660.82	12.0 Земельные участки (территории) общего пользования	земли населенных пунктов	Образование путем перераспределения земельного участка с кадастровым номером 66:56:0000000:23171 и земель, находящихся в государственной или муниципальной собственности	Ц-2 ЗОП
8	3 847.69	12.0 Земельные участки (территории) общего пользования	земли населенных пунктов	Образование путем перераспределения земельного участка с кадастровым номером 66:56:0204007:14 и земель, находящихся в государственной или муниципальной собственности	ТОР ЗОП
9	6 753.86	12.0 Земельные участки (территории) общего пользования	земли населенных пунктов	Образование путем перераспределения земельного участка с кадастровым номером 66:56:0204007:15 и земель, находящихся в государственной или муниципальной собственности	ТОР П-3 ЗОП

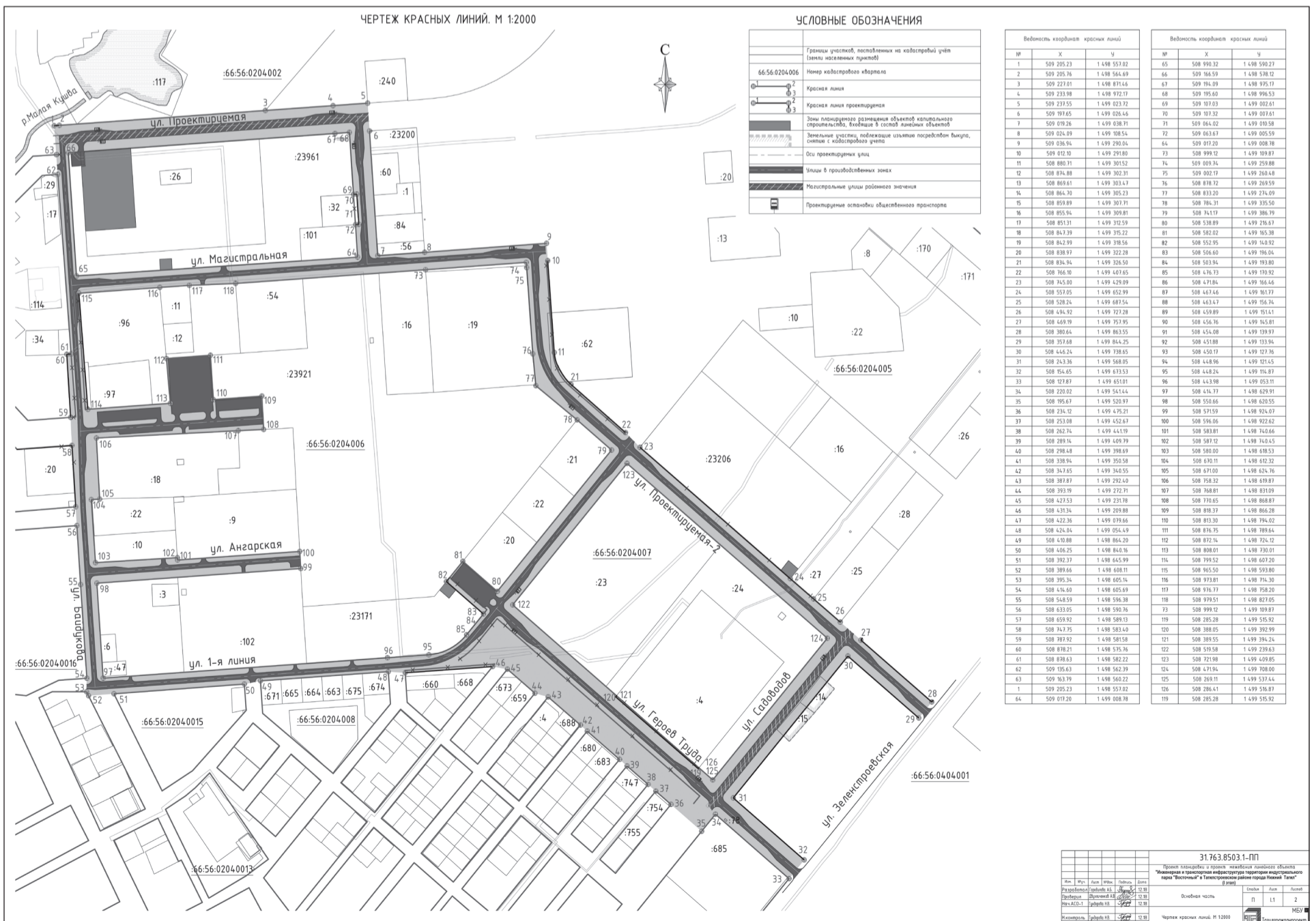
1.2 Сведения о земельных участках, подлежащих изъятию для муниципальных нужд

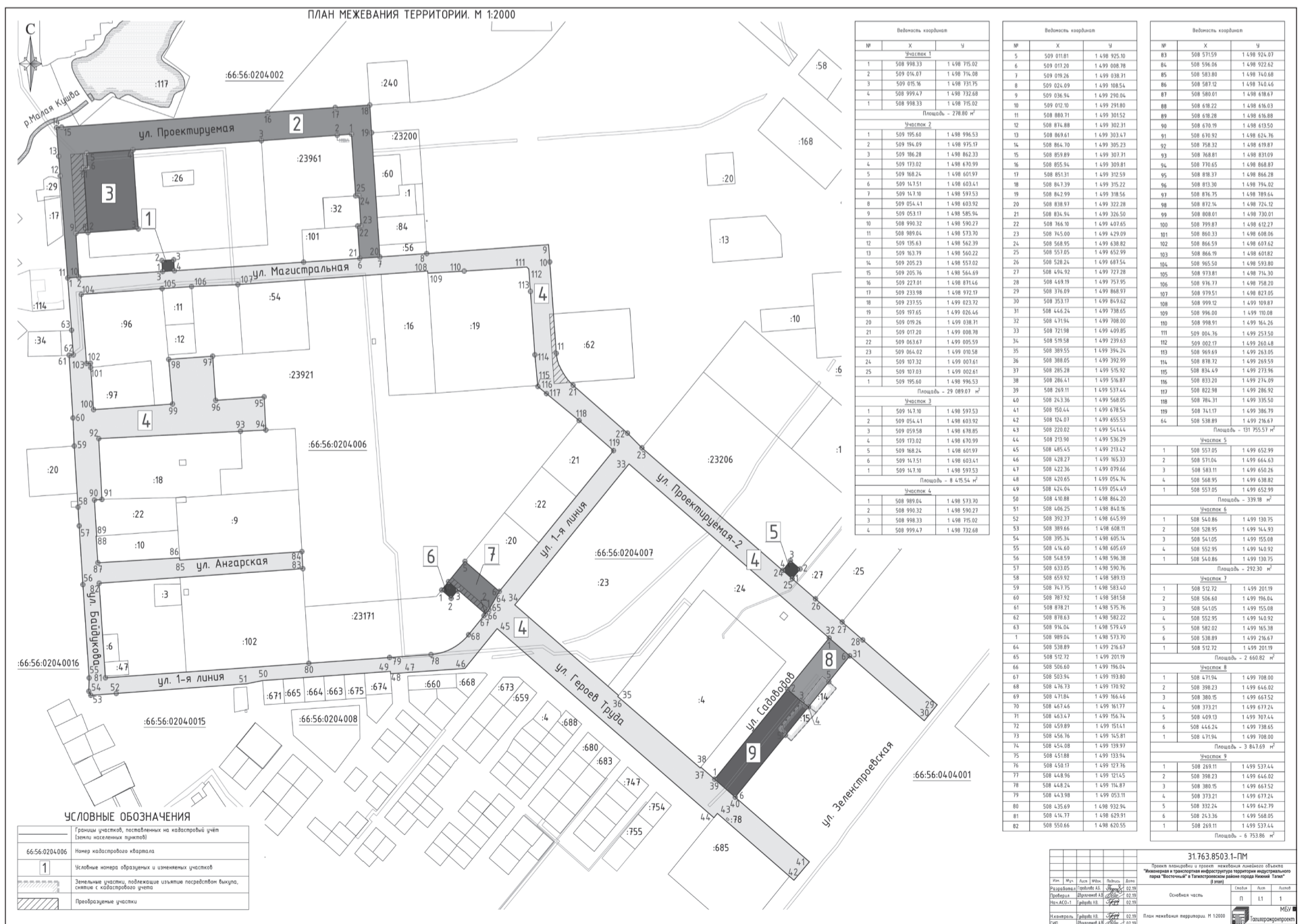
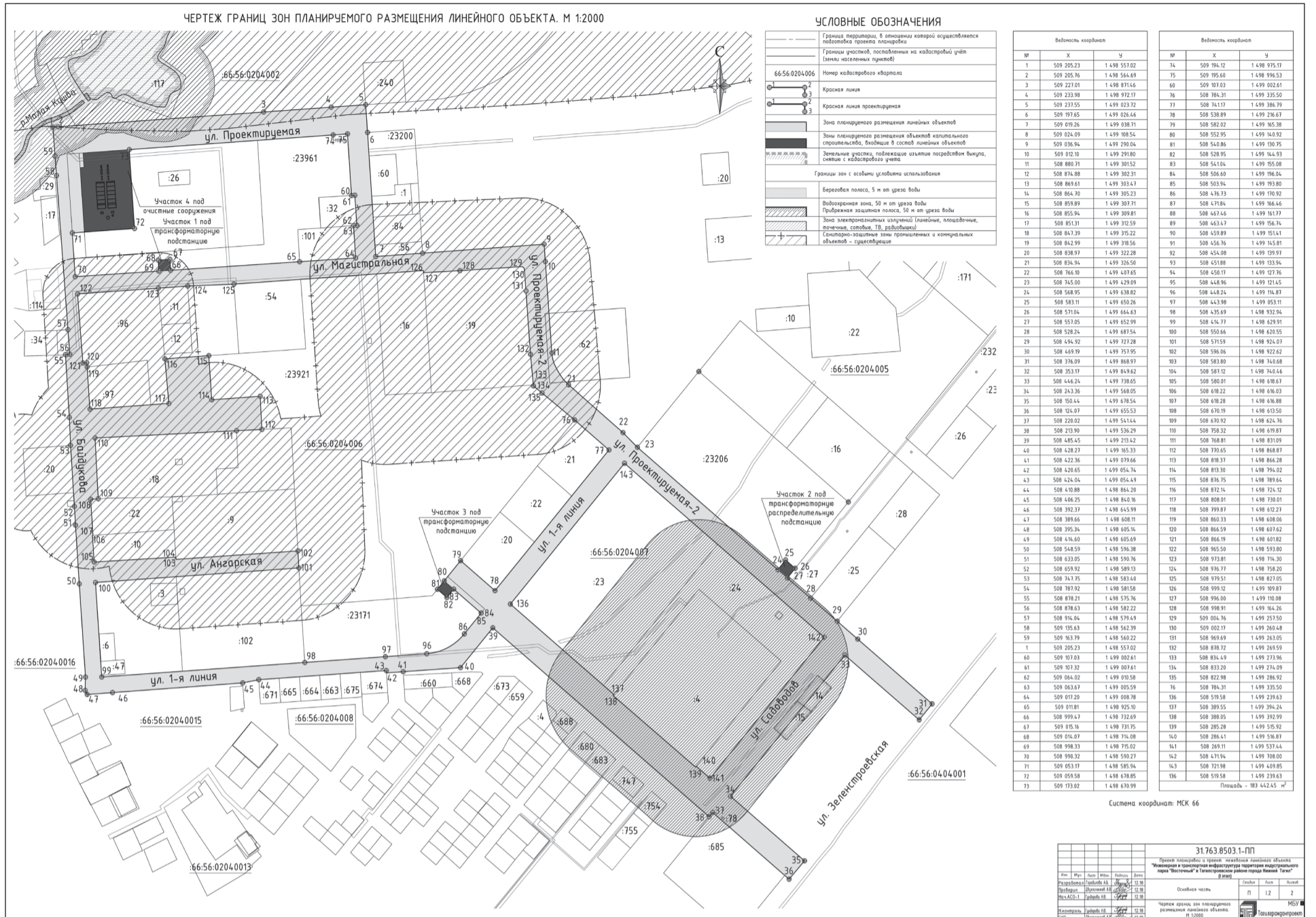
ТАБЛИЦА 3

№ п/п	Кадастровый номер земельного участка	Вид разрешенного использования	Площадь, м ²	Примечание
1	66:56:0204007:14	по документу: малозэтажное строительство	1 900	
2	66:56:0204007:15	по документу: малозэтажное строительство	1 800	

1.3 Ведомость координат образуемых земельных участков

Ведомость координат, образуемых и изменяемых земельных участков представлены на чертеже межевания территории 31.763.8503.1-ПМ л. 1.1.





АДМИНИСТРАЦИЯ ГОРОДА НИЖНИЙ ТАГИЛ
ПОСТАНОВЛЕНИЕ
ОТ 28.02.2019 № 391-ПА

О внесении изменений в Порядок оплаты расходов на содержание нежилых муниципальных помещений, включенных в состав казны, в многоквартирных домах и коммунальные услуги

В целях приведения правовых актов Администрации города Нижний Тагил в соответствие с действующим законодательством, руководствуясь Жилищным кодексом Российской Федерации, Уставом города Нижний Тагил,

ПОСТАНОВЛЯЮ:

1. Внести в Порядок оплаты расходов на содержание нежилых муниципальных помещений, включенных в состав казны, в многоквартирных домах и коммунальные услуги, утвержденный постановлением Администрации города Нижний Тагил от 31.03.2015 №822-ПА «Об утверждении Порядка оплаты расходов на содержание нежилых муниципальных помещений, включенных в состав казны, в многоквартирных домах и коммунальные услуги», следующие изменения:

Приложение № 1 «Договор на оплату расходов по нежилым помещениям, свободным от прав третьих лиц» и Приложение № 2 «Договор на оплату расходов по нежилым помещениям, переданным в пользование» к Порядку изложить в новой редакции (Приложение № 1, № 2).

2. Опубликовать данное постановление в газете «Тагильский рабочий» и разместить на официальном сайте города Нижний Тагил.

В. Ю. ПИНАЕВ,
Глава города.

ПРИЛОЖЕНИЕ № 1

постановлением Администрации города от 28.02.2019 № 391-ПА

ПРИЛОЖЕНИЕ № 1

к Порядку оплаты расходов на содержание нежилых муниципальных помещений, включенных в состав казны, в многоквартирных домах и коммунальные услуги

ДОГОВОР

на оплату расходов по нежилым помещениям, свободным от прав третьих лиц

г. Нижний Тагил

«__» _____ 20__ года

Управление жилищного и коммунального хозяйства Администрации города Нижний Тагил, именуемое в дальнейшем Управление ЖКХ, действующее от имени муниципально-образовательного образования город Нижний Тагил, в лице начальника управления _____, действующего на основании положения об управлении, утвержденного Решением Нижнетагильской городской Думы от 30.10.2014 № 39, с одной стороны, и (управляющая, обслуживающая организация, ТСЖ, ресурсоснабжающая организация) в лице _____, действующего на основании _____, именуемая(ое) в дальнейшем Организация, с другой стороны, совместно именуемые Стороны, заключили настоящий Договор о нижеследующем.

1. Предмет договора

1.1. Настоящий Договор определяет порядок оплаты расходов на содержание нежилых помещений, свободных от прав третьих лиц, в муниципальном жилищном фонде и коммунальные услуги в многоквартирных домах, управление которыми осуществляется Организацией (далее – оплата расходов).

1.2. Расчет средств на оплату расходов на содержание и ремонт нежилых помещений, свободных от прав третьих лиц, включающих в себя плату за услуги и работы по содержанию и ремонту общего имущества в многоквартирном доме, производится исходя из общей площади нежилых помещений и платы за содержание и ремонт жилого помещения, установленной постановлением Администрации города Нижний Тагил для жилых помещений.

Расчет средств на оплату расходов на коммунальные услуги производится в порядке, предусмотренном Правилами предоставления коммунальных услуг гражданам, утвержденными Постановлением Правительства РФ от 06.05.2011 № 354 «О предоставлении коммунальных услуг собственникам и пользователям помещений в многоквартирных домах и жилых домов», с учетом общей площади нежилых помещений, свободных от прав третьих лиц.

1.3. Оплата расходов по настоящему Договору производится в пределах ассигнований, предусмотренных в бюджете города на текущий финансовый год.

1.4. Неотъемлемой частью Договора является реестр нежилых муниципальных помещений свободных от прав третьих лиц.

Оплата расходов по содержанию нежилых муниципальных помещений свободных от прав третьих лиц и оплата коммунальных услуг производится только за нежилые помещения, включенные в реестр. В случае изменения перечня нежилых муниципальных помещений свободных от прав третьих лиц, включенных в реестр, Стороны Договора заключают дополнительное соглашение к настоящему Договору.

2. Обязанности сторон

2.1. Организация обязана в срок до 5-го числа месяца, следующего за отчетным месяцем, представить Управлению ЖКХ следующие расчеты:

– расчет средств на оплату расходов за содержание и ремонт нежилых помещений, свободных от прав третьих лиц, производящийся в порядке, установленном постановлением Администрации города Нижний Тагил для жилых помещений либо общим собранием собственников помещений многоквартирного дома, исходя из общей площади нежилых помещений и платы за содержание и ремонт жилого помещения;

– расчет средств на оплату расходов на отопление нежилых помещений свободных от прав третьих лиц, производящийся в порядке, предусмотренном Правилами предоставления коммунальных услуг гражданам, утвержденными Постановлением Правительства РФ от 06.05.2011 №354 «О предоставлении коммунальных услуг собственникам и пользователям помещений в многоквартирных домах и жилых домов», с учетом общей площади нежилых помещений свободных от прав третьих лиц.

2.2. Управление ЖКХ обязано осуществить перечисление на расчетный счет Организации возмещение расходов в соответствии с разделом 3 настоящего Договора.

3. Порядок расчетов

3.1. Перечисление средств на оплату расходов на содержание нежилых помещений, свободных от прав третьих лиц, в муниципальном жилищном фонде и ком-

мунальные услуги в многоквартирных домах производится в течение 10 банковских дней после проверки и согласования расчетов, указанных в пункте 2.1. настоящего Договора.

3.2. В случае нарушения Организацией пункта 2.1. настоящего Договора предоставление средств на оплату расходов приостанавливается до представления Организацией расчетов, согласованных УЖКХ.

4. Ответственность сторон

4.1. В случае неисполнения или ненадлежащего исполнения обязательств по настоящему Договору Стороны несут ответственность в соответствии с законодательством Российской Федерации.

4.2. В случае представления сведений, повлекших за собой завышение размера средств, полученных из бюджета города Нижний Тагил по настоящему Договору, на оплату расходов, Организация несет ответственность в соответствии с законодательством Российской Федерации.

5. Сроки действия договора

5.1. Настоящий Договор вступает в силу после подписания его Сторонами и распространяет свое действие на период с 01.01.20__ по 31.12.20__, а в части расчетов до полного исполнения.

5.2. Настоящий Договор может быть расторгнут по инициативе любой из Сторон с письменным уведомлением другой стороны не менее чем за 30 дней до момента расторжения.

6. Порядок разрешения споров

6.1. Все споры или разногласия, возникшие между Сторонами по настоящему Договору, разрешаются путем переговоров между ними.

6.2. В случае невозможности разрешения споров или разногласий путем переговоров они подлежат рассмотрению в суде в установленном законодательством Российской Федерации порядке.

7. Заключительные положения

7.1. Взаимоотношения сторон, не урегулированные настоящим Договором, регулируются законодательством Российской Федерации.

7.2. Изменения и дополнения в настоящий Договор могут быть внесены путем составления дополнительного соглашения, подписанного всеми Сторонами.

7.3. Любое уведомление по настоящему Договору отправляется получателю в письменном виде или факсом.

7.4. Настоящий Договор составлен в двух экземплярах, один – для Управления ЖКХ, второй – для Организации. Все экземпляры имеют одинаковую юридическую силу.

8. Юридические адреса и банковские реквизиты Сторон:

Управление ЖКХ

Организация

ПРИЛОЖЕНИЕ № 2

постановлением Администрации города от 28.02.2019 № 391-ПА

ПРИЛОЖЕНИЕ № 2

к Порядку оплаты расходов на содержание нежилых муниципальных помещений, включенных в состав казны, в многоквартирных домах и коммунальные услуги

ДОГОВОР

на оплату расходов по нежилым помещениям, переданным в пользование

г. Нижний Тагил

«__» _____ 20__ года

Управление жилищного и коммунального хозяйства Администрации города Нижний Тагил, именуемое в дальнейшем Управление ЖКХ, действующее от имени муниципально-образовательного образования город Нижний Тагил, в лице начальника управления _____, действующего на основании положения об управлении, утвержденного Решением Нижнетагильской городской Думы от 30.10.2014 № 39, с одной стороны, и (управляющая, обслуживающая организация, ТСЖ,) в лице _____, действующего на основании _____, именуемая(ое) в дальнейшем Организация, с другой стороны, совместно именуемые Стороны, заключили настоящий Договор о нижеследующем.

1. Предмет договора

1.1. Настоящий Договор определяет порядок оплаты расходов на содержание нежилых помещений, переданных в пользование, в муниципальном жилищном фонде в многоквартирных домах, управление которыми осуществляется Организацией (далее – оплата расходов).

1.2. Расчет средств на оплату расходов на содержание и ремонт нежилых помещений, переданных в пользование, включающих в себя плату за услуги и работы по содержанию и ремонту общего имущества в многоквартирном доме, производится исходя из общей площади нежилых помещений и платы за содержание и ремонт жилого помещения, установленной постановлением Администрации города Нижний Тагил для жилых помещений с учетом общей площади нежилых помещений, переданных в пользование.

1.3. Оплата расходов по настоящему Договору производится в пределах ассигнований, предусмотренных в бюджете города на финансовый год.

1.4. Неотъемлемой частью Договора является реестр нежилых муниципальных помещений переданных в пользование.

Оплата расходов по содержанию нежилых муниципальных помещений переданных в пользование и оплата коммунальных услуг производится только за нежилые помещения, включенные в реестр. В случае изменения перечня нежилых муниципальных помещений переданных в пользование, включенных в реестр, Стороны Договора заключают дополнительное соглашение к настоящему Договору.

2. Обязанности сторон

2.1. Организация обязана в срок до 5-го числа месяца, следующего за отчетным месяцем, представить Управлению ЖКХ следующие расчеты:

– расчет средств на оплату расходов за содержание и ремонт нежилых помещений, переданных в пользование, исходя из общей площади нежилых помещений и платы за содержание и ремонт жилого помещения, установленной постановлением Администрации города Нижний Тагил для жилых помещений либо общим собранием собственников помещений многоквартирного дома.

2.2. Управление ЖКХ обязано осуществить перечисление на расчетный счет Организации возмещение расходов в соответствии с разделом 3 настоящего Договора.

3. Порядок расчетов

3.1. Перечисление средств на оплату расходов на содержание нежилых помещений, переданных в пользование, в муниципальном жилищном фонде в многоквартирных домах производится в течение 10 банковских дней после проверки и согласования расчетов, указанных в пункте 2.1. настоящего Договора.

3.2. В случае нарушения Организацией пункта 2.1. настоящего Договора предоставление средств на возмещение расходов приостанавливается до представления Организацией расчетов, согласованных Управлением ЖКХ.

4. Ответственность сторон

4.1. В случае неисполнения или ненадлежащего исполнения обязательств по настоящему Договору Стороны несут ответственность в соответствии с законодательством Российской Федерации.

4.2. В случае представления сведений, повлекших за собой завышение размера средств, полученных из бюджета города Нижний Тагил по настоящему Договору, на оплату расходов, Организация несет ответственность в соответствии с законодательством Российской Федерации.

5. Сроки действия договора

5.1. Настоящий Договор вступает в силу после подписания его Сторонами и распространяет свое действие на период с 01.01.20__ по 31.12.20__, а в части расчетов до полного исполнения.

5.2. Настоящий Договор может быть расторгнут по инициативе любой из Сторон с письменным уведомлением другой стороны не менее чем за 30 дней до момента расторжения.

6. Порядок разрешения споров

6.1. Все споры или разногласия, возникшие между Сторонами по настоящему Договору, разрешаются путем переговоров между ними.

6.2. В случае невозможности разрешения споров или разногласий путем переговоров они подлежат рассмотрению в суде в установленном законодательством Российской Федерации порядке.

7. Заключительные положения

7.1. Взаимоотношения сторон, не урегулированные настоящим Договором, регулируются законодательством Российской Федерации.

7.2. Изменения и дополнения в настоящий Договор могут быть внесены путем составления дополнительного соглашения, подписанного всеми Сторонами.

7.3. Любое уведомление по настоящему Договору отправляется получателю в письменном виде или факсом.

7.4. Настоящий Договор составлен в двух экземплярах, один – для Управления ЖКХ, второй – для Организации. Все экземпляры имеют одинаковую юридическую силу.

8. Юридические адреса и банковские реквизиты Сторон:

Управление ЖКХ

Организация

АДМИНИСТРАЦИЯ ГОРОДА НИЖНИЙ ТАГИЛ

ПОСТАНОВЛЕНИЕ

ОТ 28.02.2019 № 390-ПА

О внесении изменений в Перечень многоквартирных домов, в отношении которых принято решение о формировании фонда капитального ремонта на счете, счетах регионального оператора – Регионального Фонда содействия капитальному ремонту общего имущества в многоквартирных домах Свердловской области

В соответствии с Жилищным кодексом Российской Федерации, Законом Свердловской области от 19 декабря 2013 года № 127-ОЗ «Об обеспечении проведения капитального ремонта общего имущества в многоквартирных домах на территории Свердловской области», на основании информации Департамента государственного жилищного и строительного надзора Свердловской области от 04.02.2019 № 29-01-81/4280 о включении многоквартирного дома в Реестр специальных счетов, в связи с вступлением в силу решения общего собрания собственников помещений в многоквартирном доме о прекращении формирования фонда капитального ремонта на счете регионального оператора и формировании фонда капитального ремонта на специальном счете, руководствуясь Уставом города Нижний Тагил,

ПОСТАНОВЛЯЮ:

1. Внести в Перечень многоквартирных домов, в отношении которых принято решение о формировании фонда капитального ремонта на счете, счетах регионального оператора – Регионального Фонда содействия капитальному ремонту общего имущества в многоквартирных домах Свердловской области, утвержденный постановлением Администрации города Нижний Тагил от 12.11.2014 № 2400-ПА «О формировании фонда капитального ремонта на счете регионального оператора» (с изменениями, внесен-

ными постановлениями Администрации города Нижний Тагил от 14.01.2015 № 71-ПА, от 21.05.2015 № 1226-ПА, от 25.02.2016 № 518-ПА, от 06.03.2017 № 512-ПА, от 24.03.2017 № 710-ПА, от 28.04.2017 № 995-ПА, от 16.05.2017 № 1138-ПА, от 16.05.2017 № 1139-ПА, от 16.06.2017 № 1427-ПА, от 20.06.2017 № 1441-ПА, от 09.08.2017 № 1940-ПА, от 04.09.2017 № 2142-ПА, от 29.09.2017 № 2393-ПА, от 10.10.2017 № 2463-ПА, от 26.10.2017 № 2604-ПА, от 22.01.2018 № 143-ПА, от 22.02.2018 № 539-ПА, от 11.04.2018 № 1086-ПА, от 20.06.2018 № 1751-ПА, от 27.07.2018 № 2025-ПА, от 13.08.2018 № 2138-ПА, от 07.09.2018 № 2334-ПА, от 04.10.2018 № 2484-ПА, от 04.12.2018 № 2970-ПА, от 14.01.2019 № 17-ПА, от 15.01.2019 № 32-ПА, от 04.02.2019 № 187-ПА), изменения, исключив пункты следующего содержания:

- 1) «1108. г. Нижний Тагил, ул. Свердлова, д. 7»;
- 2) «1283. г. Нижний Тагил, ул. Черных, д. 38»;
- 3) «1344. г. Нижний Тагил, ул. Победы, д. 49А».

2. Опубликовать данное постановление в газете «Тагильский рабочий» и разместить на официальном сайте города Нижний Тагил.

В. Ю. ПИНАЕВ,
Глава города.



АДМИНИСТРАЦИЯ ГОРОДА НИЖНИЙ ТАГИЛ
ПОСТАНОВЛЕНИЕ
ОТ 28.02.2019 № 398-ПА

**Об отклонении и направлении на доработку
проекта межевания территории
в границах улиц Коммуны, Ударная
в Ленинском районе города Нижний Тагил**

В соответствии с Градостроительным кодексом Российской Федерации, постановлениями Администрации города Нижний Тагил от 30.09.2010 № 2168 «Об утверждении Порядка подготовки документации по планировке территории, разрабатываемой на основании решений исполнительно-распорядительного органа местного самоуправления городского округа Нижний Тагил», от 14.03.2018 № 739-ПА «О подготовке проекта межевания территории в границах улиц Коммуны, Ударная в Ленинском районе города Нижний Тагил», с учетом протокола публичных слушаний по проекту от 29.11.2018 и заключения о результатах публичных слушаний, руководствуясь Уставом города Нижний Тагил,

ПОСТАНОВЛЯЮ:

1. Отклонить и направить на доработку проект межевания территории в границах улиц Коммуны, Ударная в Ленинском районе города Нижний Тагил.
2. Опубликовать данное постановление в газете «Тагильский рабочий» и разместить на официальном сайте города Нижний Тагил.

В. Ю. ПИНАЕВ,
Глава города.

АДМИНИСТРАЦИЯ ГОРОДА НИЖНИЙ ТАГИЛ
ПОСТАНОВЛЕНИЕ
ОТ 28.02.2019 № 399-ПА

**Об отклонении и направлении на доработку
проекта межевания территории в квартале
улиц Октябрьской Революции, Заводская,
проспект Мира, проспект Строителей
в Ленинском районе города Нижний Тагил**

В соответствии с Градостроительным кодексом Российской Федерации, постановлениями Администрации города Нижний Тагил от 30.09.2010 № 2168 «Об утверждении Порядка подготовки документации по планировке территории, разрабатываемой на основании решений исполнительно-распорядительного органа местного самоуправления городского округа Нижний Тагил», от 29.12.2018 № 3290-ПА «О подготовке проекта межевания территории в квартале улиц Октябрьской Революции, Заводская, проспект Мира, проспект Строителей в Ленинском районе города Нижний Тагил», с учетом протокола публичных слушаний по проекту от 14.12.2018 и заключения о результатах публичных слушаний, руководствуясь Уставом города Нижний Тагил,

ПОСТАНОВЛЯЮ:

1. Отклонить и направить на доработку проект межевания территории в квартале улиц Октябрьской Революции, Заводская, проспект Мира, проспект Строителей в Ленинском районе города Нижний Тагил.
2. Опубликовать данное постановление в газете «Тагильский рабочий» и разместить на официальном сайте города Нижний Тагил.

В. Ю. ПИНАЕВ,
Глава города.

ИЗВЕЩЕНИЕ

**о предоставлении земельного участка
для ведения личного подсобного хозяйства**

В соответствии со статьей 39.18 Земельного кодекса Российской Федерации Администрация города Нижний Тагил информирует о возможности предоставления земельного участка для ведения личного подсобного хозяйства:

№	Адрес земельного участка	Кадастровый номер, площадь
1.	Свердловская область, городской округ Нижний Тагил, п. Волчевка, пер. Западный, 40Б	1761 кв. м. СРЗУ № 11и/19

Для ознакомления со схемой расположения земельного участка (СРЗУ), в соответствии с которой предостоят образован земельный участок, можно обратиться в Управление архитектуры и градостроительства по адресу: г. Нижний Тагил, ул. Красноармейская, 36, кабинет № 9, пн., ср. с 9 до 12 часов, вт., чт. с 13 до 17 часов.

Граждане, заинтересованные в предоставлении в аренду земельного участка для ведения личного подсобного хозяйства вправе в течение 30 дней со дня опубликования и размещения извещения подать заявление о намерении участвовать в аукционе на право заключения договора аренды указанного земельного участка.

Заявление о намерении участвовать в аукционе на право заключения договора аренды земельного участка может быть подано в Управление архитектуры и градостроительства по адресу: г. Нижний Тагил, ул. Красноармейская, 36, кабинет № 15 (приемная) в простой письменной форме со ссылкой на дату публикации извещения. При подаче заявления при себе необходимо иметь оригинал и копию документа, удостоверяющего личность заявителя. Полномочия представителя удостоверяются нотариально заверенной доверенностью или доверенностью, заверенной в соответствии с частью 3 статьи 185 Гражданского кодекса РФ.

Заявление о намерении участвовать в аукционе на право заключения договора аренды земельного участка может быть подано на адрес электронной почты для подачи заявлений в форме электронного документа arch_uslugi@ntagil.org в форме электронного документа в виде файла в формате doc, docx, txt, xls, xlsx, rtf. Электронные документы (электронные образы документов), прилагаемые к заявлению, в том числе доверенности, направляются в виде файлов в форматах PDF, TIF. Качество предоставляемых электронных документов (электронных образов документов) в форматах PDF, TIF должно позволять в полном объеме прочитать текст документа и распознать реквизиты документа. Средства электронной подписи, применяемые при подаче заявления и прилагаемых к заявлению электронных документов, должны быть сертифицированы в соответствии с законодательством Российской Федерации. Заявление, поданное в форме электронного документа, не подписанное электронной подписью или усиленной квалифицированной электронной подписью, либо подписанное электронной подписью, срок действия которой истек на момент поступления заявления, при подведении итогов публикации не учитывается.

Дата окончания приема заявлений – 4 апреля 2019 года.

ГЛАВА ГОРОДА НИЖНИЙ ТАГИЛ
ПОСТАНОВЛЕНИЕ
ОТ 28.02.2019 № 54-ПГ

**О проведении публичных слушаний
по проекту планировки и проекту межевания
территории в границах улиц Тимирязева,
проспекта Вагоностроителей,
Правды, проезда Ветеранов
в Дзержинском районе города Нижний Тагил**

В соответствии с Градостроительным кодексом Российской Федерации, статьей 28 Федерального закона от 6 октября 2003 года № 131-ФЗ «Об общих принципах организации местного самоуправления в Российской Федерации», Положением о публичных слушаниях на территории городского округа Нижний Тагил, утвержденным Решением Нижнетагильской городской Думы от 22.11.2018 № 67, Правилами землепользования и застройки городского округа Нижний Тагил, утвержденными Решением Нижнетагильской городской Думы от 27.12.2012 № 61 (в редакции Решений Нижнетагильской городской Думы от 28.06.2013 № 33, от 08.10.2015 № 31, от 24.03.2016 № 17, от 27.10.2016 № 55, от 21.12.2017 № 58, от 28.06.2018 № 36), постановлением Администрации города Нижний Тагил от 13.09.2018 № 2371-ПА «О подготовке проекта планировки и проекта межевания территории в границах улиц Тимирязева, проспекта Вагоностроителей, Правды, проезда Ветеранов в Дзержинском районе города Нижний Тагил», руководствуясь Уставом города Нижний Тагил,

ПОСТАНОВЛЯЮ:

1. Назначить публичные слушания по проекту планировки и проекту межевания территории в границах улиц Тимирязева, проспекта Вагоностроителей, Правды, проезда Ветеранов в Дзержинском районе города Нижний Тагил (далее – проект).
2. Провести собрание участников публичных слушаний по проекту 20 марта 2019 года, с 14.00 до 14.30 час., в помещении Управления архитектуры и градостроительства Администрации города по адресу: 622001, город Нижний Тагил, улица Красноармейская, 36, кабинет 17.
3. Определить организатором проведения публичных слушаний Управление архитектуры и градостроительства Администрации города.
4. Управлению архитектуры и градостроительства Администрации города:
 - 1) обеспечить прием предложений и замечаний участников публичных слушаний в Управлении архитектуры и градостроительства Администрации города по адресу: город Нижний Тагил, улица Красноармейская, 36, кабинет 15, в период размещения проекта, подлежащего рассмотрению на публичных слушаниях, информационных материалов к нему и проведения экспозиции или экспозиций проекта;
 - 2) открыть с 11 марта 2019 года экспозицию по проекту по адресу: город Нижний Тагил, улица Красноармейская, 36, фойе второго этажа;
 - 3) разместить информационные материалы по проекту на официальном сайте города Нижний Тагил;
 - 4) обеспечить публикацию оповещения о начале публичных слушаний по проекту в газете «Тагильский рабочий», размещение на официальном сайте города Нижний Тагил и на стенде Управления архитектуры и градостроительства Администрации города по адресу: город Нижний Тагил, улица Красноармейская, 36.
 5. Опубликовать данное постановление в газете «Тагильский рабочий» и разместить на официальном сайте города Нижний Тагил в срок до 1 марта 2019 года.
 6. Контроль за выполнением настоящего постановления возложить на начальника Управления архитектуры и градостроительства Администрации города.
Срок контроля – 1 декабря 2019 года.

В. Ю. ПИНАЕВ,
Глава города.

Оповещение о начале публичных слушаний

В соответствии со статьей 46 Градостроительного кодекса Российской Федерации, Управление архитектуры и градостроительства Администрации города Нижний Тагил информирует о проведении публичных слушаний по проекту планировки и проекту межевания территории в границах улиц Тимирязева, проспекта Вагоностроителей, Правды, проезда Ветеранов в Дзержинском районе города Нижний Тагил (далее – проект).

Порядок проведения публичных слушаний по проекту установлен статьей 5.1 Градостроительного кодекса РФ.

Срок проведения публичных слушаний по проекту – не менее одного месяца не более трех со дня оповещения жителей до дня опубликования заключения о результатах публичных слушаний.

Собрание участников публичных слушаний состоится 20 марта 2019 года, с 14.00 до 14.30 час., в помещении Управления архитектуры и градостроительства Администрации города по адресу: город Нижний Тагил, улица Красноармейская, 36, кабинет 17.

Информационные материалы по проекту размещены в разделе «Публичные слушания» на официальном сайте города Нижний Тагил – www.ntagil.org.

Открыта экспозиция проекта в помещении Управления архитектуры и градостроительства Администрации города по адресу: город Нижний Тагил, улица Красноармейская, 36, фойе 2-го этажа (посещение экспозиции возможно в рабочие дни с 8.30 до 17.30 час.). Консультирование посетителей экспозиции по проекту проводится по адресу: город Нижний Тагил, улица Красноармейская, 36, кабинет 21 (в рабочие дни с 9.00 до 12.00 и с 13.00 до 17.00 часов).

Участниками публичных слушаний по вопросам градостроительной деятельности являются граждане, обладающие избирательным правом на выборах в органы местного самоуправления муниципального образования «городской округ Нижний Тагил», а также правообладатели земельных участков и (или) объектов капитального строительства, помещений, являющихся частью объекта капитального строительства, расположенных на территории, применительно к которой проводятся публичные слушания.

Регистрация участников публичных слушаний, а также запись в журнале учета посетителей экспозиции осуществляется только при наличии паспорта гражданина Российской Федерации либо иного документа, заменяющего паспорт гражданина Российской Федерации, установленного федеральным законодательством. Участники публичных слушаний, являющиеся правообладателями соответствующих земельных участков и (или) расположенных на них объектов капитального строительства и (или) помещений, являющихся частью указанных объектов капитального строительства, расположенных на территории, применительно к которой проводятся публичные слушания, также представляют сведения из Единого государственного реестра недвижимости и иные документы, устанавливающие или удостоверяющие их права.

В период размещения проекта, подлежащего рассмотрению на публичных слушаниях, информационных материалов к нему, и проведения экспозиции или экспозиций такого проекта, участники публичных слушаний, прошедшие идентификацию в соответствии с пунктом 12 статьи 5.1 Градостроительного кодекса РФ, вправе вносить предложения и замечания, касающиеся проекта, рассматриваемого на публичных слушаниях, в следующем порядке:

- в письменной форме в адрес организатора публичных слушаний;
- посредством записи в журнале учета посетителей экспозиции;
- в письменной или устной форме в ходе проведения собрания участников публичных слушаний.

ГЛАВА ГОРОДА НИЖНИЙ ТАГИЛ
ПОСТАНОВЛЕНИЕ
ОТ 28.02.2019 № 55-ПГ

**О проведении публичных слушаний
по проекту решения о предоставлении
разрешения на отклонение от предельных
параметров разрешенного строительства,
реконструкции объектов капитального
строительства для земельного участка
с кадастровым номером 66:56:0402006:1347**

В соответствии с Градостроительным кодексом Российской Федерации, статьей 28 Федерального закона от 6 октября 2003 года № 131-ФЗ «Об общих принципах организации местного самоуправления в Российской Федерации», Положением о публичных слушаниях на территории городского округа Нижний Тагил, утвержденным Решением Нижнетагильской городской Думы от 22.11.2018 № 67, Правилами землепользования и застройки городского округа Нижний Тагил, утвержденными Решением Нижнетагильской городской Думы от 27.12.2012 № 61 (в редакции Решений Нижнетагильской городской Думы от 28.06.2013 № 33, от 08.10.2015 № 31, от 24.03.2016 № 17, от 27.10.2016 № 55, от 21.12.2017 № 58, от 28.06.2018 № 36), постановлением Администрации города Нижний Тагил от 27.06.2016 № 1868-ПА «Об утверждении Административного регламента предоставления муниципальной услуги «Предоставление разрешения на отклонение от предельных параметров разрешенного строительства, реконструкции объектов капитального строительства» (в редакции постановлений Администрации города Нижний Тагил от 09.06.2017 № 1370-ПА, от 31.10.2018 № 2706-ПА), в связи с поступившим заявлением Сорокина Павла Анатольевича от 14.02.2019 № 21-01/1034, руководствуясь Уставом города Нижний Тагил,

ПОСТАНОВЛЯЮ:

1. Назначить публичные слушания по проекту решения о предоставлении разрешения на отклонение от предельных параметров разрешенного строительства, реконструкции объектов капитального строительства для земельного участка с кадастровым номером 66:56:0402006:1347, расположенного в территориальной зоне Ж-4 «Зона застройки многоэтажными жилыми домами городского населенного пункта» по адресу: Свердловская область, город Нижний Тагил, в границах улиц Ильича, Зари, проспект Вагоностроителей, Сибирская (далее – проект).
2. Провести собрание участников публичных слушаний по проекту 20 марта 2019 года, с 15.00 до 15.20 час., в помещении Управления архитектуры и градостроительства Администрации города по адресу: 622001, город Нижний Тагил, улица Красноармейская, 36, кабинет 17.
3. Определить организатором проведения публичных слушаний Управление архитектуры и градостроительства Администрации города.
4. Управлению архитектуры и градостроительства Администрации города:
 - 1) направить извещения о проведении публичных слушаний правообладателям земельных участков, имеющих общие границы с земельным участком, применительно к которому запрашивается данное разрешение, и правообладателям объектов капитального строительства, расположенных на земельных участках, имеющих общие границы с земельным участком, применительно к которому запрашивается данное разрешение, в срок не позднее чем через десять дней со дня поступления заявления о предоставлении разрешения на отклонение от предельных параметров разрешенного строительства, реконструкции объектов капитального строительства для земельного участка;
 - 2) открыть с 13 марта 2019 года экспозицию проекта по адресу: город Нижний Тагил, улица Красноармейская, 36, фойе второго этажа;
 - 3) разместить информационные материалы по проекту на официальном сайте города Нижний Тагил;
 - 4) обеспечить публикацию в газете «Тагильский рабочий» и размещение на официальном сайте города Нижний Тагил оповещения о начале публичных слушаний по проекту.
5. Опубликовать данное постановление в газете «Тагильский рабочий» и разместить на официальном сайте города Нижний Тагил в срок до 6 марта 2019 года.
6. Контроль за выполнением настоящего постановления возложить на начальника Управления архитектуры и градостроительства Администрации города.
Срок контроля – 1 мая 2019 года.

В. Ю. ПИНАЕВ,
Глава города.

Оповещение о начале публичных слушаний

В соответствии со статьей 40 Градостроительного кодекса Российской Федерации, постановлением Администрации города Нижний Тагил от 27.06.2016 № 1868-ПА «Об утверждении Административного регламента предоставления муниципальной услуги «Предоставление разрешения на отклонение от предельных параметров разрешенного строительства, реконструкции объектов капитального строительства» (в редакции постановления Администрации города Нижний Тагил от 09.06.2017 № 1370-ПА), Управление архитектуры и градостроительства Администрации города Нижний Тагил информирует о проведении публичных слушаний по проекту решения о предоставлении разрешения на отклонение от предельных параметров разрешенного строительства, реконструкции объектов капитального строительства для земельного участка с кадастровым номером 66:56:0402006:1347, расположенного в территориальной зоне Ж-4 «Зона застройки многоэтажными жилыми домами» по адресу: Свердловская область, город Нижний Тагил, в границах улиц Ильича, Зари, проспект Вагоностроителей, Сибирская.

Порядок проведения публичных слушаний по проекту установлен статьей 5.1 Градостроительного кодекса РФ.

Срок проведения публичных слушаний по проекту решения о предоставлении разрешения на условно разрешенный вид использования земельного участка – в течение одного месяца со дня оповещения жителей до дня опубликования заключения о результатах публичных слушаний.

Собрание участников публичных слушаний состоится 20 марта 2019 года, с 15.00 до 15.20, в помещении Управления архитектуры и градостроительства Администрации города по адресу: город Нижний Тагил, улица Красноармейская, 36, кабинет 17.

Информационные материалы по проекту будут размещены в разделе «Публичные слушания» на официальном сайте города Нижний Тагил – www.ntagil.org.

Участниками публичных слушаний по вопросам градостроительной деятельности являются граждане, обладающие избирательным правом на выборах в органы местного самоуправления муниципального образования «городской округ Нижний Тагил», а также правообладатели земельных участков и (или) объектов капитального строительства, помещений, являющихся частью объекта капитального строительства, расположенных на территории, применительно к которой проводятся публичные слушания.

Регистрация участников публичных слушаний, а также запись в журнале учета посетителей экспозиции осуществляется только при наличии паспорта гражданина Российской Федерации либо иного документа, заменяющего паспорт гражданина Российской Федерации, установленного федеральным законодательством. Участники публичных слушаний, являющиеся правообладателями соответствующих земельных участков и (или) расположенных на них объектов капитального строительства и (или) помещений, являющихся частью указанных объектов капитального строительства, расположенных на территории, применительно к которой проводятся публичные слушания, также представляют сведения из Единого государственного реестра недвижимости и иные документы, устанавливающие или удостоверяющие их права.

В период размещения проекта, подлежащего рассмотрению на публичных слушаниях, информационных материалов к нему, и проведения экспозиции или экспозиций такого проекта, участники публичных слушаний, прошедшие идентификацию в соответствии с пунктом 12 статьи 5.1 Градостроительного кодекса РФ, вправе вносить предложения и замечания, касающиеся проекта, рассматриваемого на публичных слушаниях, в следующем порядке:

- в письменной форме в адрес организатора публичных слушаний;
- посредством записи в журнале учета посетителей экспозиции;
- в письменной или устной форме в ходе проведения собрания участников публичных слушаний.

ГЛАВА ГОРОДА НИЖНИЙ ТАГИЛ
ПОСТАНОВЛЕНИЕ
ОТ 28.02.2019 № 56-ПГ

**О проведении публичных слушаний
по проекту по внесению изменений
в проект планировки территории
Выйского планировочного района
в Ленинском районе города Нижний Тагил**

В соответствии с Градостроительным кодексом Российской Федерации, статьей 28 Федерального закона от 6 октября 2003 года № 131-ФЗ «Об общих принципах организации местного самоуправления в Российской Федерации», Положением о публичных слушаниях на территории городского округа Нижний Тагил, утвержденным Решением Нижнетагильской городской Думы от 22.11.2018 № 67, Правилами землепользования и застройки городского округа Нижний Тагил, утвержденными Решением Нижнетагильской городской Думы от 27.12.2012 № 61 (в редакции Решений Нижнетагильской городской Думы от 28.06.2013 № 33, от 08.10.2015 № 31, от 24.03.2016 № 17, от 27.10.2016 № 55, от 21.12.2017 № 58, от 28.06.2018 № 36), постановлением Администрации города Нижний Тагил от 26.12.2017 № 3230-ПА «О подготовке проекта по внесению изменений в проект планировки территории Выйского планировочного района в Ленинском районе города Нижний Тагил», руководствуясь Уставом города Нижний Тагил,

ПОСТАНОВЛЯЮ:

1. Назначить публичные слушания по проекту по внесению изменений в проект планировки территории Выйского планировочного района в Ленинском районе города Нижний Тагил (далее – проект).
2. Провести собрание участников публичных слушаний по проекту 20 марта 2019 года с 14.30 до 15.00 часов в помещении Управления архитектуры и градостроительства Администрации города по адресу: 622001, город Нижний Тагил, улица Красноармейская, 36, кабинет 17.
3. Определить организатором проведения публичных слушаний Управление архитектуры и градостроительства Администрации города.
4. Управлению архитектуры и градостроительства Администрации города:
 - 1) обеспечить прием предложений и замечаний участников публичных слушаний в Управлении архитектуры и градостроительства Администрации города по адресу: город Нижний Тагил, улица Красноармейская, 36, кабинет 15, в период размещения проекта, подлежащего рассмотрению на публичных слушаниях, информационных материалов к нему и проведения экспозиции или экспозиций проекта;
 - 2) открыть с 11 марта 2019 года экспозицию по проекту по адресу: город Нижний Тагил, улица Красноармейская, 36, фойе второго этажа;
 - 3) разместить информационные материалы по проекту на официальном сайте города Нижний Тагил;
 - 4) обеспечить публикацию оповещения о начале публичных слушаний по проекту в газете «Тагильский рабочий», размещение на официальном сайте города Нижний Тагил и на стенде Управления архитектуры и градостроительства Администрации города по адресу: город Нижний Тагил, улица Красноармейская, 36.
5. Опубликовать данное постановление в газете «Тагильский рабочий» и разместить на официальном сайте города Нижний Тагил в срок до 1 марта 2019 года.
6. Контроль за выполнением настоящего постановления возложить на начальника Управления архитектуры и градостроительства Администрации города.
Срок контроля – 1 декабря 2019 года.

В. Ю. ПИНАЕВ,
Глава города.

Оповещение о начале публичных слушаний

В соответствии со статьей 46 Градостроительного кодекса Российской Федерации, Управление архитектуры и градостроительства Администрации города Нижний Тагил информирует о проведении публичных слушаний по проекту по внесению изменений в проект планировки территории Выйского планировочного района в Ленинском районе города Нижний Тагил (далее – проект).

Порядок проведения публичных слушаний по проекту установлен статьей 5.1 Градостроительного кодекса РФ.

Срок проведения публичных слушаний по проекту – не менее одного месяца не более трех со дня оповещения жителей до дня опубликования заключения о результатах публичных слушаний.

Собрание участников публичных слушаний состоится 20 марта 2019 года, с 14.30 до 15.00 час., в помещении Управления архитектуры и градостроительства Администрации города по адресу: город Нижний Тагил, улица Красноармейская, 36, кабинет 17.

Информационные материалы по проекту размещены в разделе «Публичные слушания» на официальном сайте города Нижний Тагил – www.ntagil.org.

Открыта экспозиция проекта в помещении Управления архитектуры и градостроительства Администрации города по адресу: город Нижний Тагил, улица Красноармейская, 36, фойе 2-го этажа (посещение экспозиции возможно в рабочие дни с 8.30 до 17.30 час.). Консультирование посетителей экспозиции по проекту проводится по адресу: город Нижний Тагил, улица Красноармейская, 36, кабинет 21 (в рабочие дни с 9.00 до 12.00 и с 13.00 до 17.00 часов).

Участниками публичных слушаний по вопросам градостроительной деятельности являются граждане, обладающие избирательным правом на выборах в органы местного самоуправления муниципального образования «городской округ Нижний Тагил», а также правообладатели земельных участков и (или) объектов капитального строительства, помещений, являющихся частью объекта капитального строительства, расположенных на территории, применительно к которой проводятся публичные слушания.

Регистрация участников публичных слушаний, а также запись в журнале учета посетителей экспозиции осуществляется только при наличии паспорта гражданина Российской Федерации либо иного документа, заменяющего паспорт гражданина Российской Федерации, установленного федеральным законодательством. Участники публичных слушаний, являющиеся правообладателями соответствующих земельных участков и (или) расположенных на них объектов капитального строительства и (или) помещений, являющихся частью указанных объектов капитального строительства, расположенных на территории, применительно к которой проводятся публичные слушания, также представляют сведения из Единого государственного реестра недвижимости и иные документы, устанавливающие или удостоверяющие их права.

В период размещения проекта, подлежащего рассмотрению на публичных слушаниях, информационных материалов к нему, и проведения экспозиции или экспозиций такого проекта, участники публичных слушаний, прошедшие идентификацию в соответствии с пунктом 12 статьи 5.1 Градостроительного кодекса РФ, вправе вносить предложения и замечания, касающиеся проекта, рассматриваемого на публичных слушаниях, в следующем порядке:

- в письменной форме в адрес организатора публичных слушаний;
- посредством записи в журнале учета посетителей экспозиции;
- в письменной или устной форме в ходе проведения собрания участников публичных слушаний.

НИЖНЕТАГИЛЬСКАЯ ГОРОДСКАЯ ДУМА
СЕДЬМОЙ СОЗЫВ

Двадцать четвертое заседание

РЕШЕНИЕ

от 28.02.2019 № 10

О проекте Решения
Нижнетагильской городской Думы
«О внесении изменений
в Устав города Нижний Тагил»

В целях приведения Устава города Нижний Тагил в соответствие с действующим законодательством, руководствуясь Федеральным законом от 6 октября 2003 года № 131-ФЗ «Об общих принципах организации местного самоуправления в Российской Федерации», Уставом города Нижний Тагил,

Нижнетагильская городская Дума РЕШИЛА:

1. Одобрить проект Решения Нижнетагильской городской Думы «О внесении изменений в Устав города Нижний Тагил» (*прилагается*).
2. Опубликовать настоящее Решение в газете «Тагильский рабочий» и разместить на официальном сайте города Нижний Тагил.
3. Настоящее Решение вступает в силу со дня его официального опубликования.
4. Контроль за исполнением настоящего Решения возложить на постоянную комиссию Нижнетагильской городской Думы по местному самоуправлению, общественной безопасности и информационной политике (Раудштейн В. А.).

Председатель Нижнетагильской городской Думы А. А. ПЫРИН.
Глава города Нижний Тагил В. Ю. ПИНАЕВ.

ПРИЛОЖЕНИЕ

к Решению Нижнетагильской городской Думы от 28.02.2019 № 10

ПРОЕКТ

РЕШЕНИЕ

Нижнетагильской городской Думы
о внесении изменений в Устав города Нижний Тагил

В целях приведения Устава города Нижний Тагил в соответствие с действующим законодательством, руководствуясь статьей 21 Устава города Нижний Тагил,

Нижнетагильская городская Дума РЕШИЛА:

1. Внести в Устав города Нижний Тагил (в редакции Решений Нижнетагильской городской Думы от 01.08.2006 № 119, от 20.12.2007 № 64, от 02.10.2008 № 45, от 26.03.2009 № 18, от 24.09.2009 № 61, от 22.04.2010 № 13, от 25.11.2010 № 60, от 02.06.2011 № 25, от 02.02.2012 № 4, от 28.06.2012 № 26, от 27.11.2012 № 47, от 30.05.2013 № 25, от 20.12.2013 № 54, от 29.05.2014 № 17, от 27.02.2015 № 4, от 30.06.2015 № 18, от 21.12.2015 № 47, от 30.06.2016 № 45, от 26.01.2017 № 5, от 30.06.2017 № 30, от 17.07.2018 № 42, от 31.01.2019 № 1) следующие изменения:

- 1) в подпункте 7.2 пункта 1 части 5 после слова «прав» дополнить словами «коренных малочисленных народов и других»;
 - 2) в подпункте 15 пункта 1 статьи 5.1 слова «мероприятий по отлову и содержанию безнадзорных животных, обитающих» заменить словами «деятельности по обращению с животными без владельцев, обитающими»;
 - 3) в подпункте 2 пункта 3.1 статьи 23 слова «садоводческого, огороднического, дачного потребительских кооперативов,» исключить;
 - 4) в подпункте 2 пункта 16 статьи 26 слова «садоводческого, огороднического, дачного потребительских кооперативов,» исключить;
 - 5) в подпункте 7.5 статьи 29 после слова «прав» дополнить словами «коренных малочисленных народов и других».
2. Предложить Главе города Нижний Тагил зарегистрировать настоящие изменения в Устав города Нижний Тагил в установленном законодательством порядке.
 3. Опубликовать настоящее Решение в газете «Тагильский рабочий» после проведения государственной регистрации.
 4. Настоящее Решение вступает в силу со дня его официального опубликования.
 5. Контроль за исполнением настоящего Решения возложить на Председателя Нижнетагильской городской Думы Пырина А. А.

Председатель Нижнетагильской городской Думы А. А. ПЫРИН.
Глава города Нижний Тагил В. Ю. ПИНАЕВ.

НИЖНЕТАГИЛЬСКАЯ ГОРОДСКАЯ ДУМА
СЕДЬМОЙ СОЗЫВ

Двадцать четвертое заседание

РЕШЕНИЕ

от 28.02.2019 № 11

О внесении изменений в структуру
Администрации города Нижний Тагил

Рассмотрев постановление Главы города Нижний Тагил от 20.02.2019 № 40-ПГ «О представлении на утверждение в Нижнетагильскую городскую Думу проекта Решения Нижнетагильской городской Думы «О внесении изменений в структуру Администрации города Нижний Тагил», в соответствии с частью 8 статьи 37 Федерального закона от 6 октября 2003 года № 131-ФЗ «Об общих принципах организации местного самоуправления в Российской Федерации», руководствуясь статьей 21 Устава города Нижний Тагил,

Нижнетагильская городская Дума РЕШИЛА:

1. Внести в пункт 4 структуры Администрации города Нижний Тагил, утвержденной Решением Нижнетагильской городской Думы от 25.10.2012 № 37 (в редакции Решений Нижнетагильской городской Думы от 27.11.2012 № 45, от 20.12.2012 № 55, от 31.01.2013 № 1, от 30.01.2014 № 2, от 30.01.2014 № 3, от 29.05.2014 № 15, от 26.09.2014 № 30, от 30.10.2014 № 38), следующие изменения:

«4. Органы Администрации города Нижний Тагил:

1) отраслевые (функциональные) органы Администрации города Нижний Тагил:

- финансовое управление;
 - экономическое управление;
 - управление муниципальных закупок;
 - управление муниципального имущества;
 - управление архитектуры и градостроительства;
 - управление промышленной политики и развития предпринимательства;
 - управление городским хозяйством;
 - управление жилищного и коммунального хозяйства;
 - управление образования;
 - управление социальных программ и семейной политики;
 - управление культуры;
 - управление по развитию физической культуры, спорта и молодежной политики;
 - управление по организационно-массовой работе;
 - управление по учету и распределению жилья;
 - контрольно-ревизионное управление;
 - территориальное управление;
 - юридическое управление;
 - отдел по делам архивов;
 - отдел по экологии и природопользованию;
 - отдел по взаимодействию с административными органами;
 - отдел гражданской защиты населения;
 - отдел муниципальной службы;
 - отдел по организации работы с обращениями граждан;
 - отдел по работе со средствами массовой информации и информационно-аналитической работе;
 - отдел по взаимодействию с общественными, религиозными организациями и развитию гражданских инициатив;
- 2) территориальные органы Администрации города Нижний Тагил:
- администрация Дзержинского района;
 - администрация Ленинского района;
 - администрация Тагилстроевского района;
 - Висимо-Уткинская территориальная администрация;
 - Серебрянская территориальная администрация;
 - территориальная администрация поселка Уралец;
 - Усть-Уткинская территориальная администрация;
 - Чашинская территориальная администрация;
 - Покровская территориальная администрация.

2. Настоящее Решение вступает в силу со дня его официального опубликования.

3. Опубликовать настоящее Решение в газете «Тагильский рабочий» и разместить на официальном сайте города Нижний Тагил.

4. Контроль за исполнением настоящего Решения возложить на постоянную комиссию Нижнетагильской городской Думы по местному самоуправлению, общественной безопасности и информационной политике (Раудштейн В. А.).

Председатель Нижнетагильской городской Думы А. А. ПЫРИН.
Глава города Нижний Тагил В. Ю. ПИНАЕВ.

НИЖНЕТАГИЛЬСКАЯ ГОРОДСКАЯ ДУМА
СЕДЬМОЙ СОЗЫВ

Двадцать четвертое заседание

РЕШЕНИЕ

от 28.02.2019 № 11-П

О награждении Почетной грамотой Нижнетагильской городской Думы

Рассмотрев предложение постоянной комиссии Нижнетагильской городской Думы по местному самоуправлению, общественной безопасности и информационной политике о награждении Почетной грамотой Нижнетагильской городской Думы, руководствуясь Положением о Почетной грамоте Нижнетагильской городской Думы, утвержденным Решением Нижнетагильской городской Думы от 23.11.2017 № 78-П,

Нижнетагильская городская Дума РЕШИЛА:

1. Наградить Почетной грамотой Нижнетагильской городской Думы за высокие достижения в профессиональной деятельности и в связи с 80-летним юбилеем учреждения:

- Кустовскую Татьяну Николаевну, учителя начальных классов Муниципального

бюджетного общеобразовательного учреждения средней общеобразовательной школы № 23 имени Ю. И. Батухтина;

- Сосновскую Юлию Давидовну, учителя истории и обществознания Муниципального бюджетного общеобразовательного учреждения средней общеобразовательной школы № 23 имени Ю. И. Батухтина.

2. Настоящее Решение вступает в силу со дня его подписания.

3. Опубликовать настоящее Решение в газете «Тагильский рабочий» и разместить на официальном сайте города Нижний Тагил.

4. Контроль за исполнением настоящего Решения возложить на Председателя Нижнетагильской городской Думы Пырина А. А.

Председатель Нижнетагильской городской Думы А. А. ПЫРИН.

НИЖНЕТАГИЛЬСКАЯ ГОРОДСКАЯ ДУМА
СЕДЬМОЙ СОЗЫВ

Двадцать четвертое заседание

РЕШЕНИЕ

от 28.02.2019 № 10-П

Об утверждении Перечня предложений
депутатов Нижнетагильской городской Думы на 2019 год

Рассмотрев предложения депутатов Нижнетагильской городской Думы 7-го созыва,

Нижнетагильская городская Дума РЕШИЛА:

1. Утвердить Перечень предложений депутатов Нижнетагильской городской Думы на 2019 год (прилагается).

2. Предложить Главе города Нижний Тагил принять меры по реализации предложений депутатов Нижнетагильской городской Думы на 2019 год, в соответствии с Перечнем предложений депутатов Нижнетагильской городской Думы на 2019 год.

3. Настоящее Решение вступает в силу с момента его подписания.

4. Опубликовать настоящее Решение в газете «Тагильский рабочий» и разместить на официальном сайте города Нижний Тагил.

5. Контроль за исполнением настоящего Решения возложить на постоянную комиссию Нижнетагильской городской Думы по бюджету, экономической политике и инвестициям (Мартюшев Л. В.).

Председатель Нижнетагильской городской Думы А. А. ПЫРИН.

ПРИЛОЖЕНИЕ

к Решению Нижнетагильской городской Думы от 28.02.2019 № 10-П

Перечень предложений депутатов Нижнетагильской городской Думы на 2019 год

Депутат Нижнетагильской городской Думы	Наименование объекта	Направления расходования	Плановая сумма, тыс. руб.
Абдулов Г. И.	МАДОУ Детство д/с СП № 77	Замена оконных блоков в спортивном и музыкальном залах	200
Абдулов Г. И.	МАДОУ Детство д/с СП № 75	Приобретение детской мебели	100
Абдулов Г. И.	МАДОУ Детство д/с СП № 87	Ремонт музыкального зала	200
Абдулов Г. И.	МАДОУ Детство д/с СП № 144	Приобретение линолеума для музыкально-спортивного зала	105
Абдулов Г. И.	МАУ ДО Дзержинский ДДЮТ	Приобретение оборудования (комплект компьютера для проектирования и 3Д-моделирования)	395
Антонов В. И.	МБУ Спортивная школа № 2, ул. Алтайская, 35	Ремонт спортивного зала и помещений	500
Антонов В. И.	МБУК Досуговый центр Урал ДК пос. Сухоложский	Ремонт электропроводки и электроосвещения, установка противопожарной двери	180
Антонов В. И.	МБУК Нижнетагильский музей изобразительных искусств	Сооружение архитектурного памятника Труженикам тыла	320
Атаманкин Н. С.	д/с № 137, ул. Мира, 41	Кронирование 15 деревьев	150
Атаманкин Н. С.	д/с № 155, ул. Красная, 9	Замена оконных блоков	100
Атаманкин Н. С.	д/с № 141, ул. Пархоменко, 103	Приобретение контейнера для крупногабаритного мусора	10
Атаманкин Н. С.	д/с № 141, ул. Пархоменко, 103	Замена оконных блоков	150
Атаманкин Н. С.	д/с № 20, ул. Карла Либкнехта, 1	Замена оконных блоков	120
Атаманкин Н. С.	МБДОУ Звездочка № 20, ул. Карла Маркса, 58	Замена оконных блоков	170
Атаманкин Н. С.	МБОУ СОШ № 32, ул. Карла Маркса, 67	Приобретение и установка системы фильтрации водопроводной воды с ультрафиолетовым обеззараживанием на пищеблок	120
Атаманкин Н. С.	МБОУ ГМ СОШ, ул. Газетная, 83а	Замена дверных блоков запасных выходов	120
Атаманкин Н. С.	у проезда от ул. Красной до детского сада № 141 (ул. Пархоменко, д. 101 – д. 103)	Кронирование деревьев	60
Базилевич И. В.	д/с № 204	Приобретение детских шкафов для одежды и детских столиков	376
Базилевич И. В.	д/с № 143	Обустройство детской площадки	300
Базилевич И. В.	д/с № 89	Ремонт полов в двух группах – замена стяжки и линолеума	200
Базилевич И. В.	д/с № 79	Приобретение детской мебели и игрового оборудования для спортивной площадки	124
Беркутов Н. А.	МБОУ СОШ № 6	Замена окон	230
Беркутов Н. А.	МБОУ СОШ № 64	Ремонт спортзала	560
Беркутов Н. А.	СП Бригантина	Замена 7 окон	90
Беркутов Н. А.	МАДОУ Радость д/с № 129	Приобретение двери запасного выхода из музыкального зала	60
Беркутов Н. А.	МАДОУ Радость д/с № 30	Приобретение дверей из раздевалок в тамбур	60
Булыгин И. Н.	МБУК Нижнетагильский музей изобразительных искусств, ул. Уральская, 7	Ремонт крыльца музея со стороны садика вдоль улицы Огаркова	300
Булыгин И. Н.	МБУК Нижнетагильский музей изобразительных искусств, ул. Уральская, 7	Установка системы видеонаблюдения	166
Булыгин И. Н.	МКУК Нижнетагильский музей-заповедник Горнозаводской Урал	Оборудование для работы с Госкаталогом (компьютеры и оргтехника)	321
Булыгин И. Н.	Администрация Ленинского района	Обустройство детской площадки на территории ТОС Удачный, Ленинский район	213
Бусыгина И. К.	МАДОУ Радость д/с № 26, ул. Попова, 24	Ремонт цоколя	300
Бусыгина И. К.	МБОУ СОШ № 24, ул. Сланцевая, 13 корп. А	Замена дверей на путях эвакуации	126
Бусыгина И. К.	МБУ ДО Тагилстроевский дом детского творчества, ул. Черноморская, 98, ул. Пархоменко, 115	Ремонт потолка в спортивном зале	340
Бусыгина И. К.	МБУ ДО Тагилстроевский дом детского творчества, ул. Черноморская, 98, ул. Пархоменко, 115	Изготовление планов эвакуации	39
Бусыгина И. К.	МБУ ДО Тагилстроевский дом детского творчества, ул. Черноморская, 98, ул. Пархоменко, 115	Огнезащитная обработка стеновых деревянных панелей спортзала	32
Бусыгина И. К.	МБУ ДО Тагилстроевский дом детского творчества, ул. Черноморская, 98, ул. Пархоменко, 115	Установка противопожарных дверей	163
Гизенко Л. В.	МБОУ СОШ № 38, ул. Зари, 46б	Ремонт большого спортивного зала	1000
Гореленко Р. А.	МБОУ СОШ № 8	Замена оконных блоков в учебных кабинетах	235
Гореленко Р. А.	МАДОУ Детство д/с № 175, ул. Сибирская, 85	Приобретение детской мебели	200
Гореленко Р. А.	МАДОУ Детство СП д/с № 190	Приобретение детской мебели и игровых модулей	94
Гореленко Р. А.	МАДОУ Детство СП д/с № 193	Замена аварийных оконных блоков, замена двери запасного выхода	150
Гореленко Р. А.	МБДОУ Родничок д/с № 183	Замена оконных блоков	120

Гореленко Р. А.	МБУ ДО ДЮЦ Фантазия подразделение Планета	Замена оконных блоков в учебных кабинетах	150
Гореленко Р. А.	МБУ ДО ДЮЦ Фантазия подразделение Эдельвейс	Приобретение световых настенных панелей для сенсорной комнаты, сухого детского бассейна, детских кресел	51
Корякин Д. А.	МОУ СОШ № 12	Направление расходов уточняется	850
Корякин Д. А.	МОУ СОШ № 144	Направление расходов уточняется	
Корякин Д. А.	МБДОУ Жемчужинка д/с № 124	Устройство безопасного подхода к детскому саду	150
Кручинин М. В.	Администрация Ленинского района	Обустройство детской площадки на территории ТОС Удачный, Ленинский район	200
Кручинин М. В.	МАДОУ Радость консультационный центр д/с № 121	Замена окон в консультационном центре	100
Кручинин М. В.	МАДОУ Радость консультационный центр д/с № 145	Приобретение входных дверей в детском саду	100
Кручинин М. В.	МБОУ СОШ № 32, ул. Карла Маркса, 67	Замена оконных блоков	600
Лисина М. К.	МБУК Досуговый центр Урал Дом культуры поселка Сухоложский	Внутреннее освещение центра	50
Лисина М. К.	МБУК Нижнетагильский музей изобразительных искусств	Ремонт памятника, посвященного погибшим работникам Высокогорского механического завода	100
Лисина М. К.	Спортивная школа Юность (отделение конькобежного спорта)	Ремонт помещения, улучшение санитарно-бытовых условий	150
Лисина М. К.	Клуб туристов Азимут	Ремонт помещения	100
Лисина М. К.	МБДОУ Солнышко СП д/с № 28	Установка пластиковых окон	500
Лисина М. К.	МБОУ СОШ № 81	Установка пластиковых окон	100
Макаров И. Ю.	МБУ Спортивная адаптивная школа им. Михалины Лысовой	Монтаж систем вентиляции в тренажерном зале для занятий по реабилитации и абилитации	121
Макаров И. Ю.	МБУ Спортивная школа "Спутник"	Организация спортивных мероприятий	300
Макаров И. Ю.	МБУ ДО Мечта	Ремонт спортивного зала (напольное спортивное покрытие)	209
Макаров И. Ю.	МБОУ ДО ДЮЦ Радуга СП Контакт	Приобретение компьютерной техники	100
Макаров И. Ю.	МАДОУ Радость д/с № 207	Приобретение мультимедийного оборудования	75
Макаров И. Ю.	МАДОУ Радость д/с № 208	Замена окон	75
Макаров И. Ю.	МБОУ Начальная школа – детский сад № 105 для детей с ограниченными возможностями здоровья	Замена окон	50
Макаров И. Ю.	Дом культуры в п. Висимо-Уткинск	Приобретение аппаратуры для дома культуры	70
Малых В. В.	МБОУ СОШ № 1 им. Н. К. Крупской	Установка окон ПВХ	150
Малых В. В.	МБОУ СОШ № 30	Установка окон ПВХ	150
Малых В. В.	МКОУ СОШ № 11 с. Серебрянка	Замена двери кабинета информатики	30
Малых В. В.	МАДОУ Маячок д/с № 170 комбинированного вида	Установка окон ПВХ	100
Малых В. В.	д/с № 95 Росинка	Установка окон ПВХ	100
Малых В. В.	МОУ ДО Квартальный клуб Спутник	Установка окон ПВХ	65
		Приобретение персонального компьютера	35
Малых В. В.	МБУ ДО ДЮЦ Мир	Замена дверей запасных и эвакуационных выходов	70
Малых В. В.	Оздоровительный центр (санаторий-профилакторий) Сосновый бор	Обустройство подхода к воде	300
Мартюшев Л. В.	МАДОУ Радость д/с № 157	Приобретение дверей запасных и эвакуационных выходов	250
Мартюшев Л. В.	МБУК Нижнетагильский музей изобразительных искусств, ул. Уральская, 4	Установка новых окон и решеток на окна, в экспозиции здания филиала музея	300
Мартюшев Л. В.	МКУ Центр по работе с ветеранами	Подготовка и организация мероприятий празднования 74-й годовщины Победы в Великой Отечественной войне	20
Мартюшев Л. В.	ЧОУ Православная гимназия во имя святого благоверного великого князя Александра Невского № 11	Обустройство спортивной площадки, адаптированной для людей с ограниченными возможностями на территории, примыкающей к гимназии	430
Масликова Г. А.	МБДОУ Солнышко д/с № 42	Частичный ремонт кровли	280
Масликова Г. А.	МБДОУ Солнышко д/с № 169	Замена оконных блоков	150
Масликова Г. А.	МБДОУ Академия детства д/с № 19	Замена оконных блоков	154
Масликова Г. А.	МБДОУ Академия детства д/с № 8	Замена оконных блоков	95
Масликова Г. А.	МБУ ДО Городская станция юных туристов (Школа гребного слалома)	Ремонт входной группы и запасного эвакуационного выхода	220
Масликова Г. А.	МБУК Центральная городская библиотека № 1 (Центральная детско-юношеская библиотека)	Замена оконных блоков	100
Обельчак А. А.	МБОУ СОШ № 38, ул. Зари, 46б	Установка оконных блоков	109
Обельчак А. А.	МБОУ СОШ № 50, ул. Фрунзе, 25а	Установка оконных блоков	26
Обельчак А. А.	МБОУ СОШ № 3, ул. Перова, 133	Установка оконных блоков	56
Обельчак А. А.	МБОУ СОШ № 71, ул. Известковая, 9	Установка оконных блоков	88
Обельчак А. А.	МБУ ДО ДЮЦ Фантазия клуб Заря, ул. Зари, 52	Установка оконных блоков	91
Обельчак А. А.	МАДОУ Детство д/с № 204, ул. Алтайская, 45	Установка оконных блоков	42
Обельчак А. А.	МАДОУ Радость д/с № 208, пр. Октябрьский, 3	Установка оконных блоков	91
Обельчак А. А.	МАДОУ Детство д/с № 29, пр. Ленинградский, 90	Установка оконных блоков	80
Обельчак А. А.	МКДОУ Гармония д/с № 101, ул. Краснофлотская, 15	Установка оконных блоков	136
Обельчак А. А.	МКДОУ Гармония д/с № 33, ул. Монтажников, 33	Установка оконных блоков	124
Обельчак А. А.	МБОУ Солнечный круг д/с № 12, ул. Пархоменко, 140	Установка оконных блоков	68
Обельчак А. А.	МАДОУ Детство д/с № 175, ул. Сибирская, 85	Установка оконных блоков	33
Обельчак А. А.	МБДОУ Звездочка № 20, ул. Карла Маркса, 58	Установка оконных блоков	18
Обельчак А. А.	МКУ ЦОЗиП	разгрузка оконных блоков	40
Палатов А. А.	МБУ ДО Детская художественная школа № 2	Текущий ремонт кабинетов и коридора	259
Палатов А. А.	МБУ Оздоровительный центр (санаторий-профилакторий) Сосновый бор	Обустройство подхода к воде	50
Палатов А. А.	МАДОУ д/с "Детство" д/с № 76	Ремонт труб в подвале, восстановление отопления и сушильного оборудования	82
Палатов А. А.	МАДОУ д/с "Детство" д/с № 64	Строительство отмостков	166

Палатов А. А.	МАДОУ д/с "Детство" д/с № 64	Приобретение линолеума	117
Палатов А. А.	МБДОУ д/с "Родничок" д/с № 113	Замена окон	131
Палатов А. А.	МБДОУ д/с "Родничок" д/с № 206	Ремонт бассейна	112
Палатов А. А.	МБУ ДО ДЮЦ "Фантазия" клуб "Спартаковец"	Оборудование класса для занятий детей-инвалидов	83
Перминов О. Р.	МБУК Нижнетагильский музей изобразительных искусств, ул. Уральская, 4	Создание архитектурного проекта памятника Труженикам тыла	110
Перминов О. Р.	МБУК Нижнетагильский музей изобразительных искусств, ул. Уральская, 4	Сооружение архитектурного памятника Труженикам тыла	890
Петров А. Б.	МБСОУ Клуб туристов Азимут, ул. Уральская, 16	Приобретение и установка площадки воркаута	300
Петров А. Б.	МБСОУ Клуб туристов Азимут, ул. Уральская, 17	Ремонт потолка на 1-м и 2-м этажах	100
Петров А. Б.	МБОУ СОШ № 61	Замена оконных и дверных блоков в здании школы	450
Петров А. Б.	МБОУ Начальная школа – детский сад № 105 для детей с ограниченными возможностями здоровья	Замена оконных блоков	150
Потанин В. В.	МБУ ДО ГДДЮТ	Приобретение образовательных наборов и оборудования в лабораторию робототехники	690
Потанин В. В.	МБОУ СОШ № 144	Устранение нарушений требований пожарной безопасности	310
Пырин А. А.	МАОУ СОШ № 40	Ремонт потолка в актовом зале	250
Пырин А. А.	МБОУ СОШ № 69	Замена окон	250
Пырин А. А.	МАДОУ Радость д/с № 188	Замена окон	300
Пырин А. А.	МАДОУ Радость д/с № 184	Замена окон	200
Романов К. П.	МБОУ СОШ № 38, ул. Зари, 466	Ремонт пола в большом спортивном зале школы	500
Романов К. П.	МБОУ СОШ № 38, ул. Зари, 466	Ремонт мастерских в кабинете технического труда	500
Раудштейн В. А.	МАДОУ д/с "Детство" д/с № 189	Приобретение домофонов на входные группы детского сада	150
Раудштейн В. А.	МАДОУ д/с "Детство" д/с № 198	Замена оконных блоков	150
Раудштейн В. А.	МАОУ СОШ № 61	Ремонт туалетных комнат	400
Раудштейн В. А.	МБОУ СОШ № 36	Замена оконных блоков	150
Раудштейн В. А.	МБУ ДО ДЮЦ "Фантазия"	Приобретение мультимедийного видеопроектора с экраном, ноутбука и принтера, скамеек для маломобильных лиц, учебной мебели	150
Скоропупов Д. А.	МБОУ СОШ № 36	Замена оконных блоков	294
Скоропупов Д. А.	МБОУ СОШ № 35	Замена пожарной сигнализации	150
Скоропупов Д. А.	МБДОУ Родничок д/с № 171	Замена оконных блоков	98
Скоропупов Д. А.	МБДОУ Родничок д/с № 59	Замена оконных блоков	108
Скоропупов Д. А.	МАДОУ Детство д/с № 32	Изготовление и установка дверей для эвакуационных выходов	100
Скоропупов Д. А.	МАДОУ Детство д/с № 160	Приобретение линолеума для групп	100
Скоропупов Д. А.	МБУК Центральная городская библиотека № 8	Замена оконных блоков	150
Темнов И. А.	МБУ ДЮЦ Радуга Рудничок, ул. Кольцова, 32	Замена окон	100
Темнов И. А.	МБУ ДЮЦ Радуга Рудничок, ул. Кольцова, 33	Приобретение переносной звукоусиливающей аппаратуры	23
Темнов И. А.	Школа № 66, ул. Черноморская, 106	Замена окон	100
Темнов И. А.	Школа № 24, ул. Сланцевая, 13	Замена межэтажных дверей по предписанию ПБ	140
Темнов И. А.	д/с № 135, ул. Перова, 131	Замена окон	55
Темнов И. А.	д/с № 135, ул. Перова, 131	Приобретение водонагревателей	47
Темнов И. А.	д/с № 26, ул. Попова, 24	Замена окон	124
Темнов И. А.	д/с № 168, ул. Огнеупорная, 59	Замена окон в группе	67
Темнов И. А.	д/с № 168, ул. Огнеупорная, 59	Замена окон в кабинете художника	20
Темнов И. А.	д/с № 168, ул. Огнеупорная, 59	Приобретение водонагревателей	14
Темнов И. А.	д/с № 38, ул. Гвардейская, 37а	Замена окон в спальне	69
Темнов И. А.	д/с № 38, ул. Гвардейская, 37а	Замена окон в раздевалке группы № 1	23
Темнов И. А.	д/с № 80, ул. Землячки, 16	Замена окон	150
Темнов И. А.	МКУ Центр по работе с ветеранами	Подготовка и организация мероприятий празднования 74-й годовщины Победы в Великой Отечественной войне	14
Темнов И. А.	Администрация Тагилстроевского района	Благоустройство ТОС Пограничный, Тагилстроевский район	40
Шведов К. Н.	МАДОУ Радость д/с № 6	Замена оконных блоков на пластиковые стеклопакеты	100
Шведов К. Н.	МАДОУ Радость д/с № 70	Замена оконных блоков на пластиковые стеклопакеты	100
Шведов К. Н.	МАДОУ Радость д/с № 201	Приобретение спортивного оборудования и малых игровых форм для детской площадки	100
Шведов К. Н.	МАДОУ Радость д/с № 202	Замена оконных блоков на пластиковые стеклопакеты	100
Шведов К. Н.	МАДОУ Радость д/с № 203	Замена оконных блоков на пластиковые стеклопакеты	100
Шведов К. Н.	МБДОУ Академия детства д/с № 172	Замена оконных блоков на пластиковые стеклопакеты	100
Шведов К. Н.	МБДОУ Академия детства д/с № 191	Замена оконных блоков на пластиковые стеклопакеты	100
Шведов К. Н.	МБДОУ Академия детства д/с № 196	Замена оконных блоков на пластиковые стеклопакеты	100
Шведов К. Н.	ДЮЦ Радуга кварталный клуб Энтузиаст	Установка металлических входных дверей и приобретение тепловой завесы в клубе	50
Шведов К. Н.	ДЮЦ Радуга кварталный клуб Тимуровец	Замена оконных блоков на пластиковые стеклопакеты	50
Шведов К. Н.	МБУК Центральная городская библиотека филиал № 16	Замена оконных блоков на пластиковые стеклопакеты, установка двери, приобретение проектора и экрана, приобретение мебели в читальный зал	100
Юсупов Р. Р.	МБОУ СОШ № 7, ул. Тельмана, 19	Ремонт напольных покрытий в спортивном зале	400
Юсупов Р. Р.	МАДОУ Детство СП д/с № 185 (дети с нарушением зрения)	Ремонт санитарной комнаты ясельной группы	173
Юсупов Р. Р.	МАДОУ Детство СП д/с № 185 (дети с нарушением зрения)	Установка домофона на дверях входных групп (ясельная группа)	26
Юсупов Р. Р.	МБДОУ Родничок СП д/с № 53	Замена оконных блоков в групповом помещении	130
Юсупов Р. Р.	МБДОУ Родничок СП д/с № 118	Ремонт крыльца центрального входа	120
Юсупов Р. Р.	МБУК Центральная городская библиотека – филиал № 10	Изготовление и установка металлической двери	51
Юсупов Р. Р.	МБУК Центральная городская библиотека – филиал № 10	Замена пяти оконных блоков	100

ИТОГО:

27983

Уведомление о допущенной технической ошибке

В связи с допущенной технической ошибкой в Решении Нижнетагильской городской Думы от 31.01.2019 № 2-П «О Стратегии социально-экономического развития города Нижний Тагил», опубликованном в газете «Тагильский рабочий» № 13 (24765) от

08.02.2019, Приложение № 1 «Информация о создании рабочих мест в рамках реализации стратегии социально-экономического развития города Нижний Тагил» читать в следующей редакции:

ПРИЛОЖЕНИЕ 1

Информация о создании рабочих мест в рамках реализации Стратегии социально-экономического развития города Нижний Тагил

Наименование организации, ОКВЭД	Год	Количество создаваемых рабочих мест, ед.			Планы по заполнению создаваемых рабочих мест из числа:				Потребность в профессиональном обучении из гр. 6-9	в том числе со стажировкой на рабочем месте
		Всего	в том числе		работников предприятия	выбывших работников других предприятий	безработных граждан	жителей других территорий		
			в сфере малого бизнеса	в рамках инвестиционного проекта						
1	2	3	4	5	6	7	8	9	10	11
Всего по МО город Нижний Тагил, в том числе:		4 135	233	2 472	515	1 685	646	289	1 640	513
ООО «Территориально-межотраслевое объединение Дзержинского района», обрабатывающее производство, деятельность профессиональная, научная и техническая	2025	550	0	550	0	500	50	0	550	0
ООО «Красная звезда», обрабатывающее производство	2022	120	0	120	0	50	50	20	100	0
ОАО «Высокогорский горно-обогатительный комбинат», добыча полезных ископаемых	2020	320	0	320	150	100	20	50	120	0
ООО «Нижнетагильский завод металлических конструкций», обрабатывающее производство	2021	250	0	250	100	100	30	20	130	0
ООО «РаСвет», обрабатывающее производство	2020	24	0	24	0	24	0	0	0	0
ООО «Партнер», обрабатывающее производство	2022	97	0	97	0	47	50	0	97	0
ООО «Иридий мобайл», деятельность профессиональная, научная и техническая	2020	60	0	60	0	20	40	0	60	0
ООО Строительно-эксплуатационное предприятие «Уралец», деятельность гостиниц и предприятий общественного питания	2023	21	0	21	0	10	11	0	21	0
ООО Карьер «Гулящие Горы», добыча полезных ископаемых	2028	124	0	124	0	50	50	24	100	0
ЗАО Оптовый Сельскохозяйственный Рынок «Приречный», сельское, лесное хозяйство	2024	29	0	29	0	10	19	0	0	0
ЗАО «УралМетанолГрупп», обрабатывающее производство	2026	292	0	292	0	142	100	50	242	0
ООО ТД «Промтехстрой», деятельность профессиональная, научная и техническая	2023	35	0	35	0	5	30	0	0	0
Негосударственное дошкольное образовательное частное учреждение Детский центр «Гений», образование	2021	20	0	20	0	15	5	0	20	0
ООО «Полюс-тур», фасовка масла, производство хлебобулочных изделий	2020	15	15	0	0	13	2	0	0	0
ООО «Рафиш», переработка рыбной продукции, производство колбасных изделий	2021	20	20	0	0	20	0	0	0	0
ООО «Нижнетагильский Мясокомбинат», производство колбасных изделий и полуфабрикатов	2020	70	0	70	0	70	0	0	0	0
ООО «Тагилводка», производство ликеро-водочных изделий	2019	100	0	100	0	0	0	0	0	0
ИП Гаева М. О., предприятие общественного питания (кафе)	2020	10	10	0	0	10	0	0	0	0
ООО «Югра», предприятие быстрого питания	2019	15	15	0	0	15	0	0	0	0
ООО «Континент-НТ»	2019	16	16	0	0	16	0	0	0	0
ООО «Делур»	2020	15	10	5	0	5	10	0	5	4
ООО «Овощи и фрукты-НТ»	2021	20	10	10	0	10	5	5	4	2
ООО «Эдем»	2019	15	10	5	0	5	5	5	5	3
ООО «Продовольственная программа»	2022	18	10	8	0	6	10	2	8	5
ООО «Мир продуктов»	2025	25	15	10	0	10	10	5	5	3
ИП Черных В. Г.	2028	25	15	10	0	12	5	8	10	7
ООО «Опт сервис»	2030	45	10	35	0	10	20	15	20	15
ОК Паритет – НТ ООО Юнитрейд	2030	30	10	20	0	10	10	10	20	10
АО НПК «Уралвагонзавод»	2018	21	0	0	21	0	0	0	0	21
	2019	25	0	0	25	0	0	0	0	25
	2020	27	0	0	27	0	0	0	0	27
	2025	43	0	0	43	0	0	0	0	43
	2030	61	0	0	61	0	0	0	0	61
	2035	86	0	0	86	0	0	0	0	86
ОАО «Уралхимпласт»	2018	8	0	8	0	8	0	0	0	8
	2019	11	0	11	0	11	0	0	0	11
	2020	15	0	15	0	15	0	0	0	15
	2025	21	0	21	0	21	0	0	0	21
	2030	14	0	14	0	14	0	0	0	14
	2035	9	0	9	0	9	0	0	0	9
ООО «Высокогорский шаропркатный завод»	2018	5	5	0	0	5	0	0	5	5

(Окончание на 20-й стр.)

ООО «АРТ ПАУЛА»	2018	5	5	0	0	5	0	0	5	5
	2019	3	3	0	0	3	0	0	3	3
	2020	7	7	0	0	7	0	0	7	7
	2025	10	10	0	0	10	0	0	10	10
	2030	10	10	0	0	10	0	0	10	10
	2035	10	10	0	0	10	0	0	10	10
ООО «Техно-Ателье»	2018	2	2	0	0	2	0	0	2	2
	2019	6	0	6	0	6	0	0	6	6
ИП Жуков Р. С.	2018	6	0	6	0	6	0	0	6	6
	2019	6	0	6	0	6	0	0	6	6
АО «НТМИЗ»	2018	1	0	0	1	0	0	0	1	1
	2019	1	0	0	0	1	0	0	1	1
	2020	1	0	0	0	1	0	0	1	1
	2025	2	0	0	0	2	0	0	2	2
	2030	2	0	0	1	1	0	0	2	2
	2035	2	0	0	0	2	0	0	2	2
ООО «Роба-текс»	2018	2	2	0	0	2	0	0	2	2
	2019	4	4	0	0	2	2	0	4	4
	2020	5	5	0	0	3	2	0	5	5
	2025	2	2	0	0	2	0	0	2	2
	2030	2	2	0	0	1	1	0	2	2
Городской Дворец молодежи, ул. Пархоменко, 37, с прилегающей территорией (реконструкция)	2022	12	0	12	0	0	0	0	0	0
«Спортивно-оздоровительный комплекс»	2020 – 2030	32	0	32	0	0	0	0	0	0
2-я очередь строительства горнолыжного комплекса «Гора Белая»	2022 – 2030	103	0	103	0	0	0	0	0	0
Фитнес-клубы	2022 – 2030	10	0	10	0	0	0	0	0	0
«Физкультурно-оздоровительный комплекс»	2022 – 2030	10	0	10	0	0	0	0	0	0
Проект «Ясли – детям»	2018	18	0	0	0	1	2	0	0	0
	2019	175	0	0	0	35	15	10	0	0
	2020	275	0	0	0	40	20	10	0	0
Проект «Современная школа»	2019	164	0	0	0	50	15	10	0	0
	2020	164	0	0	0	50	15	10	0	0
	2021	150	0	0	0	30	15	10	0	0
Проект «Развитие системы дополнительного образования»	2019	86	0	0	0	20	10	5	35	35
	2022	24	0	0	0	0	2	2	0	0
В рамках проекта «Отдых и оздоровление детей»	2020	44	0	0	0	6	5	5	0	0
	2021	15	0	0	0	2	3	4	0	0
	2022	29	0	0	0	6	6	5	0	0
	2023	14	0	0	0	2	2	2	0	0

Извещение о согласовании местоположения границ земельного участка

Кадастровым инженером Кузнецовой М. М. (идентификационный номер квалификационного аттестата 66-11-366, 622001, г. Нижний Тагил, ул. Уральская, 2, офис 14, телефон 8-922-221-15-78) в отношении земельного участка с кадастровым номером 66:56:0402011:23, расположенного по адресу: Свердловская область, г. Нижний Тагил, ул. Холкина, дом 3.

Смежный земельный участок: Свердловская область, г. Нижний Тагил, ул. Репина, дом 4 (К№ ЗУ 66:56:0402011:136).

Заказчик кадастровых работ: Парфенова Наталья Павловна (Свердловская область, г. Нижний Тагил, проспект Уральский, дом 89, кв. 3, тел. 8-922-602-97-27).

Собрание заинтересованных лиц по поводу согласования местоположения границ состоится 02.04.2019 г., в 13.00, по адресу: г. Нижний Тагил, ул. Уральская, 2, офис 14.

С проектами межевых планов можно ознакомиться в течение тридцати дней с момента выхода объявления по адресу: г. Нижний Тагил, ул. Уральская, 2, офис 14.

Требования по согласованию местоположения границ с установлением таких границ на местности и/или обоснованные возражения после ознакомления с проектами межевых планов необходимо направлять в течение пятнадцати дней с даты опубликования настоящего извещения по адресу: 622001, г. Нижний Тагил, ул. Уральская, 2, офис 14.

При проведении согласования местоположения границ при себе необходимо иметь документ, удостоверяющий личность, а также документы, подтверждающие права заинтересованных лиц на соответствующие земельные участки.

На платной основе

Извещение о согласовании местоположения границ земельного участка

Кадастровым инженером Кузнецовой М. М. (идентификационный номер квалификационного аттестата 66-11-366, 622001, г. Нижний Тагил, ул. Уральская, 2, офис 14, телефон 8-922-221-15-78) в отношении земельного участка с кадастровым номером 66:56:0403002:182, расположенного по адресу: Свердловская область, г. Нижний Тагил, СК № 2 ПО «УВЗ», ул. Пихтовая, бригада 6, уч. 182.

Смежные земельные участки: Свердловская область, г. Нижний Тагил, СК № 2 ПО «УВЗ», ул. Пихтовая, бригада 6, уч. 180 (К№ ЗУ 66:56:0403002:180); Свердловская область, г. Нижний Тагил, СК № 2 ПО «УВЗ», ул. Пихтовая, бригада 6, уч. 181 (К№ ЗУ 66:56:0403002:181); Свердловская область, г. Нижний Тагил, СК № 2 ПО «УВЗ», ул. Пихтовая, бригада 6, уч. 183 (К№ ЗУ 66:56:0403002:183); Свердловская область, г. Нижний Тагил, СК № 2 ПО «УВЗ», ул. Пихтовая, бригада 6, уч. 184 (К№ ЗУ 66:56:0403002:184).

Заказчик кадастровых работ: Гулевских Александр Иванович (Свердловская область, г. Нижний Тагил, ул. Юности, дом 41, кв. 22, телефон 8-919-377-10-91).

Собрание заинтересованных лиц по поводу согласования местоположения границ состоится 02.04.2019 г., в 13.30, по адресу: г. Нижний Тагил, ул. Уральская, 2, офис 14.

С проектами межевых планов можно ознакомиться в течение тридцати дней с момента выхода объявления по адресу: г. Нижний Тагил, ул. Уральская, 2, офис 14.

Требования по согласованию местоположения границ с установлением таких границ на местности и/или обоснованные возражения после ознакомления с проектами межевых планов необходимо направлять в течение пятнадцати дней с даты опубликования настоящего извещения по адресу: 622001, г. Нижний Тагил, ул. Уральская, 2, офис 14.

При проведении согласования местоположения границ при себе необходимо иметь документ, удостоверяющий личность, а также документы, подтверждающие права заинтересованных лиц на соответствующие земельные участки.

На платной основе



Извещение о согласовании местоположения границ земельного участка

Кадастровым инженером Кузнецовой М. М. (идентификационный номер квалификационного аттестата 66-11-366, 622001, г. Нижний Тагил, ул. Уральская, 2, офис 14, телефон 8-922-221-15-78) в отношении земельного участка с кадастровым номером 66:56:0114002:381, расположенного по адресу: Свердловская область, г. Нижний Тагил, СДТ «Заря», п. Гольный Камень, 7-я линия, дом 39.

Смежный земельный участок: Свердловская область, г. Нижний Тагил, СДТ «Заря», п. Гольный Камень, 6-я линия, участок 45 (К№ ЗУ 66:56:0114002:48).

Заказчик кадастровых работ: Сторожко Алевтина Владимировна (Свердловская область, г. Нижний Тагил, проспект Октябрьский, дом 15, кв. 5, телефон 8-912-274-59-94).

Собрание заинтересованных лиц по поводу согласования местоположения границ состоится 02.04.2019 г., в 14.30, по адресу: г. Нижний Тагил, ул. Уральская, 2, офис 14.

С проектами межевых планов можно ознакомиться в течение тридцати дней с момента выхода объявления по адресу: г. Нижний Тагил, ул. Уральская, 2, офис 14.

Требования по согласованию местоположения границ с установлением таких границ на местности и/или обоснованные возражения после ознакомления с проектами межевых планов необходимо направлять в течение пятнадцати дней с даты опубликования настоящего извещения по адресу: 622001, г. Нижний Тагил, ул. Уральская, 2, офис 14.

При проведении согласования местоположения границ при себе необходимо иметь документ, удостоверяющий личность, а также документы, подтверждающие права заинтересованных лиц на соответствующие земельные участки.

На платной основе

Извещение о согласовании местоположения границ земельного участка

Кадастровым инженером Кузнецовой М. М. (идентификационный номер квалификационного аттестата 66-11-366, 622001, г. Нижний Тагил, ул. Уральская, 2, офис 14, телефон 8-922-221-15-78) в отношении земельного участка с кадастровым номером 66:56:0106012:21, расположенного по адресу: Свердловская область, г. Нижний Тагил, ул. Свободы, дом 17.

Смежный земельный участок: Свердловская область, г. Нижний Тагил, ул. Кирпичная, дом 43 (К№ ЗУ 66:56:0106012:26).

Заказчик кадастровых работ: Волков Андрей Викторович (Свердловская область, г. Нижний Тагил, ул. Свободы, дом 4, телефон 8-912-284-94-47).

Собрание заинтересованных лиц по поводу согласования местоположения границ состоится 02.04.2019 г., в 15.00, по адресу: г. Нижний Тагил, ул. Уральская, 2, офис 14.

С проектами межевых планов можно ознакомиться в течение тридцати дней с момента выхода объявления по адресу: г. Нижний Тагил, ул. Уральская, 2, офис 14.

Требования по согласованию местоположения границ с установлением таких границ на местности и/или обоснованные возражения после ознакомления с проектами межевых планов необходимо направлять в течение пятнадцати дней с даты опубликования настоящего извещения по адресу: 622001, г. Нижний Тагил, ул. Уральская, 2, офис 14.

При проведении согласования местоположения границ при себе необходимо иметь документ, удостоверяющий личность, а также документы, подтверждающие права заинтересованных лиц на соответствующие земельные участки.

На платной основе

Извещение о проведении собрания о согласовании местоположения границ земельного участка

Кадастровым инженером Жгулевой Ольгой Александровной (№ квалификационного аттестата 66-10-195, эл. почта jguleva.o@yandex.ru, тел. +7-908-900-59-47, адрес: Свердловская область, г. Нижний Тагил, ул. Газетная, 88/ул. Октябрьской революции, 39) в отношении земельного участка с кадастровым номером 66:19:3201002:153, расположенного по адресу: Свердловская область, Пригородный район, с. Шиловка, ул. Советская, д. 31, выполняются кадастровые работы по уточнению местоположения границы земельного участка и площади.

Заказчиком кадастровых работ является Жгулев Евгений Федорович (адрес: Свердловская область, г. Нижний Тагил, ул. Пархоменко, д. 141, кв. 79; тел. +7-908-900-59-48).

Собрание заинтересованных лиц по поводу согласования местоположения границ состоится по адресу: Свердловская область, г. Нижний Тагил, ул. Газетная, 88/ул. Октябрьской революции, 39, 1-й этаж, ООО «Кадастровые инженеры НТ», 20 апреля 2019 г., в 14 часов 00 минут.

С проектом межевого плана земельного участка можно ознакомиться по адресу: Свердловская область, г. Нижний Тагил, ул. Газетная, 88/ул. Октябрьской революции, 39, 1-й этаж, ООО «Кадастровые инженеры НТ».

Обоснованные возражения относительно местоположения границ, содержащиеся в проекте межевого плана, и требования о проведении согласования местоположения границ земельных участков на местности принимаются с 28 марта по 20 апреля 2019 г.

Смежные земельные участки, с правообладателями которых требуется согласовать местоположение границ: 66:19:3201002:154 – Свердловская область, Пригородный район, с. Шиловка, ул. Советская, д. 29; 66:19:3201002:128, Свердловская область, Пригородный район, с. Шиловка, ул. Гоголя, дом 26.

При проведении согласования местоположения границ при себе необходимо иметь документ, удостоверяющий личность, а также документы, подтверждающие права на соответствующий земельный участок.

На платной основе

ТАГИЛЬСКИЙ РАБОЧИЙ	УЧРЕДИТЕЛИ:	ИЗДАТЕЛЬ:	Выходит по средам, четвергам и пятницам.	<ul style="list-style-type: none"> ■ Использование материалов, опубликованных в газете, только по согласованию с редакцией. Ссылка на газету обязательна. ■ Ответственность за публикуемые объявления несут рекламодатели. ■ Рекламуемые товары и услуги подлежат обязательной сертификации и лицензированию. ■ Материалы со словом «Реклама» публикуются на коммерческой основе (на правах рекламы). 	
	Администрация города Нижний Тагил, 622034, Свердловская область, г. Нижний Тагил, ул. Пархоменко, 1а;	МАУ «Нижнетагильская информационная компания «Тагил-пресс»», 622001, г. Нижний Тагил, пр. Ленина, 11.	Директор Сергей Леонардович ЛОШКИН		Номер набран и сверстан в компьютерном центре МАУ «Нижнетагильская информационная компания «Тагил-пресс».
	Газета зарегистрирована управлением Федеральной службы по надзору за соблюдением законодательства в сфере массовых коммуникаций и охране культурного наследия по УРФО Регистр. свидетельство ПИ № ФС11-1302	ГЛАВНЫЙ РЕДАКТОР Анжела Евгеньевна ГОЛУБЧИКОВА	ОТВЕТСТВЕННЫЙ РЕДАКТОР Владимир Олегович ТРОШИН (тел. (3435) 23-00-34)		Отпечатан в ООО «Типография Нижнетагильская». Адрес: 622001, Свердловская область, г. Нижний Тагил, ул. Газетная, 81. 3. 524. Т. 43. Объем 5 п. л. Цена свободная.
		АДРЕС РЕДАКЦИИ: 622001, г. Нижний Тагил, пр. Ленина, 11.			Время подписания в печать по графику – 19.30, фактически – 19.30.

Подписной индекс 2109 ■■■■■■■■■■