Вечерний Первоуральск

№ 73 (19075) ВТОРНИК, 19 СЕНТЯБРЯ 2017 ГОДА ГАЗЕТА ВЫХОДИТ С 19 ИЮНЯ 1931 ГОДА

Уважаемые читатели!
Продолжается подписка на газету "Вечерний Первоуральск"

(с 1 октября по 31 декабря 2017 года)

- подписка с доставкой (почтовая) - 185 рублей,
- подписка коллективная - 120 рублей,
- подписка без доставки (получать в редакции) - 84 рублей

УТВЕРЖДАЮ
Председатель комиссии по проведению торгов
в отношении муниципального имущества
городского округа Первоуральск
_____ Максименко Т.А..
от ____ _____ 2017 года

ПРОТОКОЛ № 10/17
РЕЗУЛЬТАТОВ КОНКУРСА НА ПРАВО ЗАКЛЮЧЕНИЯ ДОГОВОРА НА УСТАНОВКУ И ЭКСПЛУАТАЦИЮ РЕКЛАМНОЙ КОНСТРУКЦИИ

Свердловская обл., **14 сентября 2017 года**
г. Первоуральск **09 час 00 мин**
ул. Ватутина, д. 41 (каб. 224)

В соответствии с Федеральным законом от 13 марта 2006 года № 38-ФЗ «О рекламе», Порядком заключения договоров на установку и эксплуатацию рекламных конструкций на земельных участках, зданиях или ином недвижимом имуществе, находящемся в собственности городского округа Первоуральск, а также на земельных участках, государственная собственность на которые не разграничена, утвержденного Постановлением Администрации городского округа Первоуральск от 04 октября 2012г. № 2870, Постановлением Администрации городского округа Первоуральск от 08.08.2017 года № 1612 «О подготовке и проведению конкурса на право заключения договора на установку и эксплуатацию рекламной конструкции», проведен конкурс на право заключения договора на установку и эксплуатацию рекламной конструкции.

Присутствующие члены конкурсной комиссии: Председатель комиссии: Максименко Т.А. Члены комиссии: Киселева Ю.М. Ведерникова Е.А., Гартман К.В., Кудинова Т.И.. Секретарь комиссии: Козлова Н.С..

На конкурсе присутствуют 6 из 9 членов состава комиссии. Кворум имеется, заседание комиссии правомочно.

ЛОТ № 1

1. Предмет конкурса – Право заключить договор на установку и эксплуатацию рекламной конструкции сроком на 10 лет, на земельном участке по следующим адресам:

г. Первоуральск, в 94 м на юго-восток от угла дома № 39 по пр. Ильича.

2. Характеристики рекламной конструкции: тип рекламной конструкции - рекламные конструкции, монтируемые и располагаемые на внешних стенах, крышах и иных конструктивных элементах зданий, строений, сооружений или вне их. Вид рекламной конструкции – электронное табло. Геометрические размеры рекламной плоскости – 8,64х4,8 м, общая площадь информационного поля – 41,47 кв.м., количество сторон – 1, подключается к подводящим подземным сетям электроснабжения. Рекламная конструкция устанавливается на одной металлической стойке закрепленной в фундаменте заглубленном на 1,2 м. Информационная панель представляет собой электронный дисплей, основными элементами которого являются светодиоды, формирующие изображение. Стойка экрана расположена посередине рекламной плоскости, под прямым углом. **Обязательное условие установки рекламной конструкции является: вынос электросетей (сетей наружного освещения) подземным способом, за счет средств лица, заключившего договор на установку и эксплуатацию рекламной конструкции. Допустимая высота опорной стойки 4-6 м. Цвет рекламной конструкции: RAL 7004.**

3. Конкурсные условия:

1) максимальное предложение по цене предмета конкурса (плата за право заключить договор). Начальная цена лота (плата за право заключить договор) составляет: 41 470 (Сорок одна тысяча четыреста семьдесят) рублей 00 копеек;

2) наилучшее предложение по благоустройству территории прилегающей к месту установки рекламной конструкции;

3) наилучшее предложение по размещению социально значимой информации и рекламы, направленной на обеспечение интересов городского округа Первоуральск.

4. Задаток составляет: 16 588 (Шестнадцать тысяч пятьсот восемьдесят восемь) рублей 00 копеек. Срок внесения задатка: до даты окончания приема заявок.

5. На основании протокола приема заявок на участие в конкурсе на право заключения договора на установку и эксплуатацию рекламной конструкции № 9/17 от 11 сентября 2017 года по лоту № 1:

допущены к участию и признаны участниками конкурса на право заключения договора на установку и эксплуатацию рекламной конструкции следующие участники:

1. Участник конкурса на право заключения договора на установку и эксплуатацию рекламной конструкции подавший заявку **Общество с ограниченной ответственностью «Масс Медиа Центр»** за № 13/17 от 16.08.2017 года;

2. Участник конкурса на право заключения договора на установку и эксплуатацию рекламной конструкции подавший заявку **индивидуальный предприниматель Мошкин А.Н.** за № 14/17 от 16.08.2017 года;

6. Отозванных заявок: нет.

7. Отказано в допуске к участию в конкурсе: нет.

8. При вскрытии конвертов в конкурсе с конкурсными предложениями участники не присутствовали, что зафиксировано в «Листе регистрации участников открытого конкурса».

9. Непосредственно перед вскрытием конвертов с конкурсными предложениями, изменений или отзывов поступивших заявок, не поступало.

10. Целостность конвертов с конкурсным предложением участника конкурса проверена и подтверждена. Вскрытие конвертов на участие в конкурсе, поданных на бумажном носителе, проводилось секретарем конкурсной комиссии.

11. Результаты вскрытия конвертов с конкурсными предложениями:

Конкурсные предложения соответствуют критериям, объявленным в извещении о проведении конкурса.

На основании результатов оценки и сопоставления конкурсных предложений принято решение об определении победителя конкурса и о присвоении номеров предложениям участников конкурса.

Регистрационный номер заявки	Участник конкурса	Коэффициенты по критериям			Итоговая сумма коэффициентов	Присвоенный порядковый номер
Заявка № 13/17 от 16 августа 2017 года	ООО «Масс Медиа Центр»	0,9	0,02	0,1	1,02	№ 1 (первый)
Заявка № 14/17 от 16 августа 2017 года	ИП Мошкин А.Н.	0,9	0,02	0,1	1,02	№ 2 (второй)

Победителем открытого конкурса на право заключения договора на установку и эксплуатацию рекламной конструкции по лоту № 1 признано ООО «Масс Медиа Центр».

Комиссия приняла решение:

1. Признать конкурс на право заключения договора на установку и эксплуатацию рекламной конструкции по лоту № 1 состоявшимся. Направить уведомление о победителе торгов по лоту № 1 ООО «Масс Медиа Центр»

2. Установить размер платы по лоту № 1 конкурса на право заключения договора на установку и эксплуатацию рекламной конструкции в сумме 360 000 (Триста шестьдесят тысяч) рублей 00 копеек без НДС. Оплату ООО «Масс Медиа Центр» произвести в течение 10 (десяти) рабочих дней с даты проведения конкурса.

3. Заключить договоры на установку и эксплуатацию рекламной конструкции сроком на 10 (десять) лет с победителем конкурса по лоту № 1, в течение тридцати календарных дней после утверждения протокола о результатах проведения конкурса и после внесения платы за право их заключения.

Голосовали: «За» - 6; «против» -0; «воздержались» - 0.

Решение принято единогласно.

Председатель комиссии: _____ Максименко Т.А.
(подпись) (расшифровка подписи)

Члены комиссии:
_____ (подпись) Кудинова Т.И. (расшифровка подписи)
_____ (подпись) Ведерникова Е.А. (расшифровка подписи)
_____ (подпись) Киселева Ю.М. (расшифровка подписи)
_____ (подпись) Гартман К.В. (расшифровка подписи)

Секретарь комиссии:
_____ (подпись) Козлова Н.С. (расшифровка подписи)

АДМИНИСТРАЦИЯ ГОРОДСКОГО ОКРУГА ПЕРВОУРАЛЬСК
ПОСТАНОВЛЕНИЕ

13.09.2017 № 1849

г. Первоуральск

О внесении изменений в Постановление Администрации городского округа Первоуральск от 15 октября 2014 года № 2639 «Об утверждении Административного регламента предоставления муниципальной услуги «Предоставление путевок детям в организации отдыха в дневных и загородных лагерях»

В соответствии с Федеральным законом от 06 октября 2003 № 131-ФЗ «Об общих принципах организации местного самоуправления в Российской Федерации», Федеральным законом от 27 июля 2010 № 210-ФЗ «Об организации предоставления государственных и муниципальных услуг», в соответствии с Постановлением Правительства Российской Федерации от 16 мая 2011 № 373 «О разработке и утверждении административных регламентов исполнения государственных функций и административных регламентов предоставления государственных услуг», руководствуясь Уставом городского округа Первоуральск, Администрация городского округа Первоуральск

ПОСТАНОВЛЯЕТ:

1. Внести в Постановление Администрации городского округа Первоуральск от 15 октября 2014 года № 2639 «Об утверждении Административного регламента предоставления муниципальной услуги «Предоставление путевок детям в организации отдыха в дневных и загородных лагерях» следующие изменения:

1) Пункт 5 Приложения 1 изложить в следующей редакции:

«5. Несовершеннолетние дети в возрасте от 6 лет 6 месяцев до 17 лет (далее – дети) имеют однократное право получения путевки в загородную организацию отдыха (загородный лагерь или санаторий) и неоднократное право на получение путевки в лагерь с дневным пребыванием детей в каникулярный период текущего календарного года. Право на повторное

получение путевки в загородную организацию отдыха и оздоровления детей (загородный лагерь или санаторий) предоставляется:

– Детям-участникам профильных смен (отрядов) (творческой, интеллектуальной, духовно-нравственной, оборонно-спортивной направленности) по заявкам от образовательных организаций, учреждений физической культуры и спорта и др.».

2. Опубликовать настоящее Постановление в газете «Вечерний Первоуральск» и разместить на официальном сайте городского округа Первоуральск.

3. Контроль за исполнением настоящего Постановления оставляю за собой.

И.о. Главы Администрации
городского округа Первоуральск В.А. Хорев

АДМИНИСТРАЦИЯ ГОРОДСКОГО ОКРУГА ПЕРВОУРАЛЬСК
ПОСТАНОВЛЕНИЕ

14.09.2017 № 1885

г. Первоуральск

О проведении на территории
городского округа Первоуральск
мероприятия, посвященного
X Областному Дню трезвости

В целях реализации распоряжения Правительства Российской Федерации от 30 декабря 2009 года № 2128-РП «О концепции государственной политики по снижению масштабов злоупотребления алкоголем и профилактике алкоголизма среди населения Российской Федерации на период до 2020 года» («Собрание законодательства РФ», 11 января 2010 года, № 2, ст. 264), комплексного плана мероприятий по формированию здорового образа жизни населения городского округа Первоуральск на 2013-2017 годы, утвержденного Постановлением Администрации городского округа Первоуральск от 13 июня 2013 года № 1921, формирования у населения духовно-нравственного и трезвенного просвещения, в поддержку инициативы общественно-государственного Движения «Попечительство о народной трезвости» о ежегодном проведении Областного Дня трезвости, рассмотрев результаты согласования с заинтересованными структурами, Администрация городского округа Первоуральск

ПОСТАНОВЛЯЕТ:

1. Организовать 15 сентября 2017 года с 14:00 до 17:00 часов на территории Первоуральского муниципального казенного учреждения культуры «Парк новой культуры» праздничное мероприятие, посвященное X Областному Дню Трезвости.

2. Организатор мероприятия – Храм в честь Святых Царственных Страстотерпцев (Федоровцев Д.Н.).

3. Возложить на организатора (Федоровцев Д.Н.):

3.1. ответственность за организацию и проведение мероприятия;

3.2. ответственность за обеспечение безопасности участников и зрителей на территории городского парка во время проведения мероприятия 15 сентября 2017;

3.3. ответственность за обеспечение личного присутствия организатора (Федоровцев Д.Н.) 15 сентября 2017 года на территории Первоуральского муниципального казенного учреждения культуры «Парк новой культуры».

4. Первоуральскому муниципальному казенному учреждению культуры «Парк новой культуры» (Чайников С.В.):

4.1 обеспечить подготовку территории городского парка для проведения мероприятия в срок до 15 сентября 2017 года;

4.2 организовать подключение к электропитанию звуковой аппаратуры за 2 часа до начала мероприятия 15 сентября 2017 года;

4.3 обеспечить работу кафе, биотуалетов 15 сентября 2017 года.

5. Первоуральскому муниципальному бюджетному учреждению культуры «Централизованная клубная система» (Обухова Е.В.) в срок до 13 сентября 2017 года подготовить сценарий и провести праздничную программу 15 сентября 2017 года на территории Первоуральского муниципального казенного учреждения культуры «Парк новой культуры».

6. Рекомендовать отделу Министерства внутренних дел России по городу Первоуральску (Грехов О.В.):

6.1. оказать содействие организаторам в обеспечении охраны общественного порядка во время праздничного мероприятия 15 сентября;

6.2. организовать рейд по торговым точкам на предмет соблюдения законности реализации алкогольной, табачной продукции 15 сентября 2017 года.

7. Рекомендовать начальнику Территориального отдела здравоохранения по Западному управленческому округу Министерства здравоохранения Свердловской области (Жолобовой Е.С.) обеспечить необходимый и достаточный состав сил и средств постоянной готовности для оперативного реагирования в случае чрезвычайной ситуации во время проведения праздничных мероприятий.

8. Настоящее постановление опубликовать в газете «Вечерний Первоуральск» и разместить на официальном сайте городского округа Первоуральск.

9. Контроль над исполнением оставляю за собой.

И.о. Главы Администрации
городского округа Первоуральск В.А. Хорев

АДМИНИСТРАЦИЯ ГОРОДСКОГО ОКРУГА ПЕРВОУРАЛЬСК

ПОСТАНОВЛЕНИЕ

12.09.2017 № 1798

г. Первоуральск

О внесении изменений в Постановление Администрации городского округа Первоуральск от 26 марта 2012 года № 732 «Об определении мест для отбывания осужденными уголовного наказания в виде исправительных и обязательных работ»

В целях приведения в соответствие муниципальных нормативных правовых актов по реализации в городском округе Первоуральск мер по исполнению уголовных наказаний в виде исправительных и обязательных работ при соблюдении требований статей 331, 351.1 Трудового кодекса Российской Федерации, письма Управляющего делами Администрации городского округа Первоуральск А.В. Анциферова, руководствуясь Уставом городского округа Первоуральск, Администрация городского округа Первоуральск

ПОСТАНОВЛЯЕТ:

1. Внести следующие изменения в Постановление Администрации городского округа Первоуральск от 26 марта 2012 года № 732 «Об определении мест для отбывания осужденными уголовного наказания в виде исправительных и обязательных работ»:

1) приложение 1 «Перечень предприятий, учреждений и организаций, расположенных на территории городского округа Первоуральск, определенных для отбывания осужденными уголовного наказания в виде обязательных работ» изложить в новой редакции согласно приложению 1.

2) приложение 2 «Перечень предприятий, учреждений и организаций, расположенных на территории городского округа Первоуральск, определенных для отбывания осужденными уголовного

наказания в виде исправительных работ» изложить в новой редакции согласно приложению 2.

2. Опубликовать настоящее Постановление в газете «Вечерний Первоуральск» и разместить на сайте Администрации городского округа Первоуральск.

3. Контроль исполнения настоящего Постановления возложить на заместителя Главы Администрации городского округа Первоуральск по муниципальному управлению.

И.о. главы Администрации
городского округа Первоуральск В.А. Хорев

Приложение 1
к Постановлению Администрации
городского округа Первоуральск
от 12.09.2017 № 1798

Перечень предприятий, учреждений и организаций, расположенных на территории городского округа Первоуральск, определенных для отбывания осужденными уголовного наказания в виде обязательных работ

1. Отдел Министерства внутренних дел России по городу Первоуральску.
2. Первоуральское муниципальное казенное учреждение «Городское хозяйство.
3. Первоуральское муниципальное унитарное предприятие «Первоуральское жилищно-коммунальное управление поселка Динас».
4. Первоуральское муниципальное унитарное предприятие «Производственное объединение «Жилищно-коммунального хозяйства».
5. Первоуральское муниципальное унитарное предприятие «Водоканал».
6. Первоуральское муниципальное казенное учреждение «Ритуал».
7. Первоуральское муниципальное казенное учреждение культуры «Парк новой культуры».
8. Муниципальное казенное учреждение «Центр хозяйственно-эксплуатационного и методического обслуживания».
9. Билимбаевское сельское территориальное управление.
10. Кузинское сельское территориальное управление.
11. Новоалексеевское сельское территориальное управление.
12. Новоуткинское сельское территориальное управление.
13. Отдел военного комиссариата Свердловской области по городу Первоуральск и Шалинскому району.
14. Федеральное казенное учреждение Управление по конвоированию Главного управления федеральной службы исполнения наказаний по Свердловской области.
15. Государственное автономное профессиональное образовательное учреждение Свердловской области Первоуральский политехникум» (для несовершеннолетних осужденных по месту учебы).
16. Первоуральское муниципальное казенное учреждение «Управление по содержанию органов местного самоуправления».
17. ООО Управляющая компания «Магнитка».
18. ООО Жилищная компания «Магнитка».
19. Федеральное казенное учреждение Жилищно-коммунальное Управление Главного управления федеральной службы исполнения наказаний России по Свердловской области.

20. Первоуральское муниципальное бюджетное учреждение физической культуры и спорта «Старт».
21. Товарищество собственников жилья «Светлое».

Верно

Приложение 2
к Постановлению Администрации
городского округа Первоуральск
от 12.09.2017 № 1798

Перечень предприятий, учреждений и организаций, расположенных на территории городского округа Первоуральск, определенных для отбывания осужденными уголовного наказания в виде исправительных работ

1. Первоуральское муниципальное казенное учреждение «Городское хозяйство».
2. Первоуральское муниципальное унитарное предприятие «Первоуральское жилищно-коммунальное управление поселка Динас».
3. Первоуральское муниципальное унитарное предприятие «Производственное объединение «Жилищно-коммунальное хозяйство».
4. Первоуральское муниципальное унитарное предприятие «Водоканал».
5. Первоуральское муниципальное казенное учреждение «Ритуал».
6. Первоуральское муниципальное казенное учреждение культуры «Парк новой культуры».
7. Открытое акционерное общество «Первоуральский новотрубный завод».
8. Открытое акционерное общество «Первоуральский динасовый завод».
9. Закрытое акционерное общество «Русский Хром – 1915».
10. Открытое акционерное общество «Первоуральский хлебокомбинат».
11. Общество с ограниченной ответственностью «КорпусГруппЕвропа».
12. Сельскохозяйственный производственный кооператив «Битимский».
13. Сельскохозяйственный производственный кооператив «Первоуральский».
14. Территориальный отдел здравоохранения по Западному управленческому округу Министерства здравоохранения Свердловской области.
15. Общество с ограниченной ответственностью «Уралкамень» (поселок Киз).
16. Общество с ограниченной ответственностью «Камнедробильный завод» (поселок Билимбай).
17. Закрытое акционерное общество «Первоуральский авторемонтный завод» (поселок Билимбай).

18. Общество с ограниченной ответственностью управляющая компания «Магнитка».
19. Общество с ограниченной ответственностью жилищная компания «Магнитка».
20. Общество с ограниченной ответственностью «Мастер дом».
21. Общество с ограниченной ответственностью управляющая компания «Дом плюс».
22. Федеральное казенное учреждение Жилищно-коммунальное Управление Главного управления федеральной службы исполнения наказаний России по Свердловской области.
23. Общество с ограниченной ответственностью «ЛесТрубПром».

Верно

АДМИНИСТРАЦИЯ ГОРОДСКОГО ОКРУГА ПЕРВОУРАЛЬСК

ПОСТАНОВЛЕНИЕ

13.09.2017 № 1848

г. Первоуральск

Об утверждении Перечня видов муниципального контроля и органов местного самоуправления городского округа Первоуральск, уполномоченных на их осуществление

В соответствие с Федеральными законами от 26 декабря 2008 года № 294-ФЗ «О защите прав юридических лиц и индивидуальных предпринимателей при осуществлении государственного контроля (надзора) и муниципального контроля», от 06 октября 2003 года № 131-ФЗ «Об общих принципах организации местного самоуправления в Российской Федерации», руководствуясь Решением Первоуральской городской Думы от 27 июля 2017 года № 647 «Об утверждении Порядка ведения Перечня видов муниципального контроля и органов местного самоуправления, уполномоченных на их осуществление, на территории городского округа Первоуральск», Уставом городского округа Первоуральск, Администрация городского округа Первоуральск

ПОСТАНОВЛЯЕТ:

1. Утвердить Перечень видов муниципального контроля и органов местного самоуправления городского округа Первоуральск, уполномоченных на их осуществление (Прилагается).

2. Опубликовать настоящее постановление в газете «Вечерний Первоуральск» и разместить на официальном сайте городского округа Первоуральск.

3. Контроль за исполнением настоящего постановления оставляю за собой.

И.о. Главы Администрации
городского округа Первоуральск В.А. Хорев

Приложение
УТВЕРЖДЕН
Постановлением Администрации
городского округа Первоуральск
от 13.09.2017 № 1848

Перечень
видов муниципального контроля и органов местного самоуправления
городского округа Первоуральск, уполномоченных на их осуществление

№ п/п	Наименование видов муниципального контроля на территории городского округа Первоуральск	Наименование органа местного самоуправления городского округа Первоуральск, уполномоченного на осуществление муниципального контроля	Дата и номер постановления администрации городского округа Первоуральск, утверждающего административный регламент исполнения муниципальной функции по осуществлению муниципального контроля
1	2	3	4
1.	Муниципальный земельный контроль	Отдел по управлению земельными ресурсами комитета по управлению имуществом Администрации городского округа Первоуральск	«Административный регламент исполнения муниципальной функции по осуществлению муниципального земельного контроля на территории городского округа Первоуральск», утверждённый Постановлением Администрации городского округа Первоуральск от 25.12.2014 года № 3361
2.	Муниципальный контроль исполнения нормативных правовых актов в сфере рекламы	Комитет по управлению имуществом Администрации городского округа Первоуральск	«Административный регламент предоставления муниципальной услуги по оформлению и выдаче разрешения на установку рекламной конструкции», утверждённый Постановлением Главы городского округа Первоуральск от 16.07.2010 № 1707
3.	Муниципальный жилищный контроль	Управление жилищно-коммунального хозяйства и строительства городского округа Первоуральск	«Административный регламент исполнения муниципальной функции по осуществлению муниципального жилищного контроля на территории городского округа Первоуральск», утверждённый Постановлением Администрации городского округа Первоуральск от 05.07.2017 № 1342
4.	Муниципальный контроль за сохранностью автомобильных дорог	Отдел благоустройства и содержания дорог Управления жилищно-коммунального хозяйства и строительства городского округа	«Административный регламент исполнения муниципальной функции по осуществлению муниципального контроля за сохранностью автомобильных дорог местного значения в границах городского округа Первоуральск», утверждённый

1	2	3	4
	местного значения	Первоуральск	Постановлением Администрации городского округа Первоуральск от 19.01.2015 г. № 19
5.	Муниципальный контроль в сфере благоустройства	Управление жилищно-коммунального хозяйства и строительства городского округа Первоуральск	Регламент находится в стадии разработки
6.	Муниципальный контроль за соблюдением условий организации регулярных перевозок	Управление жилищно-коммунального хозяйства и строительства городского округа Первоуральск	Регламент находится в стадии разработки
7.	Муниципальный контроль в области торговой деятельности	Отдел развития потребительского рынка Администрации городского округа Первоуральск	«Административный регламент исполнения муниципальной функции по осуществлению муниципального контроля в области торговой деятельности на территории городского округа Первоуральск», утверждённый Постановлением Администрации городского округа Первоуральск от 05.12.2014 года № 3195
8.	Муниципальный контроль за соблюдением законодательства в области розничной продажи алкогольной продукции	Отдел развития потребительского рынка Администрации городского округа Первоуральск	«Административный регламент исполнения муниципальной функции по осуществлению муниципального контроля за соблюдением законодательства в области розничной продажи алкогольной продукции на территории городского округа Первоуральск», утверждённый Постановлением Администрации городского округа Первоуральск от 05.12.2014 года № 3193
9.	Муниципальный лесной контроль	Первоуральское муниципальное бюджетное учреждение «Городское лесничество»	«Административный регламент по исполнению муниципальной функции по осуществлению муниципального лесного контроля», утверждённый Постановлением Главы городского округа Первоуральск от 01.04.2010 года № 771

Верно

АДМИНИСТРАЦИЯ ГОРОДСКОГО ОКРУГА ПЕРВОУРАЛЬСК

ПОСТАНОВЛЕНИЕ

13.09.2017 № 1804

г. Первоуральск

Об утверждении проекта планировки и межевания «красных линий» города Первоуральск, от улицы Береговой до насосно-фильтровальной станции

В целях выделения элементов планировочной структуры, установления параметров планируемого развития элементов планировочной структуры, с учетом заключения по результатам публичных слушаний, утвержденных постановлением Главы городского округа Первоуральск от 14 августа 2017 года № 49, в соответствии со статьями 17, 30, 31 Устава городского округа Первоуральск, в соответствии со статьями 45 и 46 Градостроительного Кодекса Российской Федерации от 29 декабря 2004 года № 190-ФЗ, Администрация городского округа Первоуральск

ПОСТАНОВЛЯЕТ:

1. Утвердить проект планировки и межевания «красных линий» города Первоуральск, от улицы Береговой до насосно-фильтровальной станции (приложение).
2. Настоящее постановление опубликовать в газете «Вечерний Первоуральск» и разместить на официальном сайте городского округа Первоуральск в сети «Интернет» по адресу: www.prvadm.ru.
3. Контроль за исполнением настоящего постановления возложить на заместителя Главы Администрации городского округа Первоуральск по муниципальному управлению.

И.о. Главы Администрации
городского округа Первоуральск В.А. Хорев

Приложение
УТВЕРЖДЕН
постановлением Администрации
городского округа Первоуральск
от 13.09.2017 № 1804

Проект планировки и межевания «красных линий» города Первоуральск, от улицы Береговой до насосно-фильтровальной станции

Екатеринбург,
2017

Исходные данные (правоустанавливающие документы).

- Задание на разработку технической документации №3879 от 29 мая 2017.
- Муниципальная программа «Подготовка документов территориального планирования, градостроительного зонирования и документации по планировке территории городского округа Первоуральск на 2017-2022 годы»;
- Постановление Администрации от 17 октября 2016 №2260;
- Постановление Администрации городского округа Первоуральск от 09 июня 2017 № 1175 «О разработке проекта планировки и проекта межевания «красных линий» города Первоуральск от улицы Береговой до насосно-фильтровальной станции»;
- Генеральный план города Первоуральск, решение Первоуральской городской Думы от 25 сентября 2008 № 485 (в действующей редакции);
- Правила землепользования и застройки территории городского округа Первоуральск Свердловской области, решение Первоуральской городской Думы от 26 августа 2010 № 241 (в действующей редакции);
- Материалы инженерно-геодезических изысканий прошлых лет.
- Технические условия акционерного общества «ГАЗЭКС» №3/3.5-3/20 от 03 февраля 2017;
- Технические условия акционерного общества «Облкоммунэнерго» №62 от 15 февраля 2017;
- Технические условия Первоуральского производственного муниципального унитарного предприятия «Водоканал» № 172 от 02 февраля 2017;
- Технические условия общества с ограниченной ответственностью «СТК» № 36302/51 от 03 марта 2017 г.

При разработке проекта планировки и проекта межевания «красных линий» использованы нормативные документы:

1. Градостроительный кодекс Российской Федерации (в действующей редакции).
2. Земельный Кодекс Российской Федерации (в действующей редакции).
3. Нормативы градостроительного проектирования Свердловской области НГПСО 1-2009.66.
4. Водный кодекс Российской федерации, (в действующей редакции).
5. СП 42.13330.2011 «СНиП 2.07.01-89* Градостроительство. Планировка и застройка городских и сельских поселений».
6. СанПиН 2.2.1/2.1.1.1200-03 «Санитарно-защитные зоны и санитарная классификация предприятий, сооружений и иных объектов» (Зарегистрировано в Минюсте Российской Федерации 25 января 2008 № 10995) (в действующей редакции).

7. СНиП 11-04-2003 «Инструкция о порядке разработки , согласования, экспертизе и утверждении градостроительной документации» в части не противоречащей Градостроительному кодексу Российской Федерации.
8. Генеральный план города Первоуральск, утверждённый решением Первоуральской городской Думы от 25 сентября 2008 № 485 (в действующей редакции).
9. Правила землепользования и застройки территории городского округа Первоуральск Свердловской области, утверждённые решением Первоуральской городской Думы от 26 августа 2010 № 241 (в действующей редакции).
10. Решение Первоуральского городского Совета от 27 октября 2005 №130 «Об утверждении положения о порядке организации и проведения публичных слушаний в городском округе Первоуральск».
11. Местные Нормативы градостроительного проектирования городского округа Первоуральск, утвержденные решением Первоуральской городской Думы от 30 июня 2016 г. № 485.
12. Распоряжение Губернатора Свердловской области от 11 апреля 2011 №87-РГ «О повышении антитеррористической защищённости мест массового пребывания людей на территории Свердловской области».
13. Распоряжение Правительства Свердловской области от 26 декабря 2011 № 2360-РП «О соблюдении требований законодательства о санитарно-эпидемиологическом благополучии населения при осуществлении градостроительной деятельности на территории Свердловской области».
14. Постановление Правительства Свердловской области от 07 июня 2011 № 693-ПП «Об установлении границ и режима зон санитарной охраны источников питьевого и хозяйственно-бытового водоснабжения, расположенных в бассейне реки Чусовой на территории Свердловской области».
15. СанПиН 2.1.4.1110-02 «Зоны санитарной охраны источников водоснабжения и водопроводов питьевого назначения».
16. Инструкции о порядке проектирования и установления красных линий в городах и других поселениях Российской Федерации, РДС 30-201-98.
17. СНиП 2.04.02-84* «Водоснабжение. Наружные сети и сооружения».

1. Характеристика природных и инженерно-геологических условий.

1.1. Климат.

Климатические условия района города Первоуральска имеют умеренно континентальный характер, обусловленный циркуляцией воздушных масс с

территории Западно-Сибирской равнины и атмосферных фронтов с европейской части России. Климатические условия района города характеризуются устойчивыми отрицательными температурами в зимний период с незначительными оттепелями и неустойчивой температурой воздуха в летний период с поздними возвратами холодов и ранними заморозками. Ветровой режим характеризуется преобладанием ветров западного и юго-западного направлений, наиболее подверженными загрязнению воздушного бассейна являются восточный и северо-восточный сектора по направлению от источников загрязнения. По метеорологическим условиям рассеивания выбросов территория города Первоуральска относится к зоне высокого потенциала загрязнения атмосферы, в следствии значительной повторяемости приземных инверсий. Мощность инверсий до 1000 м, перепад температур до 10°С.

1.2. Рельеф и геологические условия.

В геоморфологическом отношении Первоуральский район подразделяется на три ландшафтные зоны:

- холмисто-увалистую западного склона;
- горнохолмистую центрального Уральского водораздела;
- сопочно-холмистую Восточного склона с сильно расчлененным остаточно-денудационным рельефом.

В районе расположены наиболее крупные горы Среднего Урала: гора Волчиха (9 км от города) с отметкой 526,3 м, гора Известная – 450,3 м, гора Выдерка – 418,4 м, гора Мокрая – 478,4 м, гора Теплая – 446,4 м.

Город расположен на правом крутом и высоком берегу реки Чусовой. Самые низкие отметки дневной поверхности приурочены к пойменным участкам реки и составляют 296,6 м. Перепад отметок в черте города составляет до 180 м, средние уклоны рельефа – от 0,020 до 0,050.

Согласно проведенным исследованиям и наблюдениям территория города Первоуральска и прилегающего района относится к зоне с сейсмопотенциалом 6-7 баллов. Кроме того, в соответствии со схематической картой районирования, по относительной возможной величине приращения силы сейсмического воздействия, г. Первоуральск и прилегающий район приурочен к подзоне возможного увеличения силы сейсмического воздействия до одного балла.

1.3. Гидрология.

Основной водной артерией района г. Первоуральска является река Чусовая – левый приток реки Камы. Длина реки Чусовой от истока до города Первоуральска составляет 133 км, от истока до устья – 400 км, общая площадь водосбора – 10400 кв. км. Река имеет горный характер: быстрое

течение, скалистые берега, многочисленные пороги и перекаты, перемежающиеся с плесами. Средняя ширина русла составляет 50 м, глубина 0,6-2,0 м, скорость течения 0,5 м/с.

В черте города Первоуральска река Чусовая имеет: правобережные притоки реки Пахотка, реки Талица, реки Болыная Шайтанка, реки Крутой лог; левобережные – реки Битимка, реки Черемша, реки Караулка.

Река Большая Шайтанка на территории города зарегулирована двумя плотинами, образуя Верхне-Шайтанский и Нижне-Шайтанский (городской) пруды. Уровневый режим реки Чусовой и ее притоков характеризуется четко выраженным весенним половодьем, летне-осенними дождевыми паводками и длительной устойчивой зимней меженью. В питании рек преимущественное значение имею снеговые воды, доля талых вод в суммарном стоке достигает 70%. На формирование гидрогеологического режима района оказывают влияние следующие факторы: различная трещиноватость пород в верхней зоне коры выветривания, наличие глубоких тектонических нарушений, обуславливающих интенсивную горизонтальную и вертикальную циркуляцию подземных вод. В целом территория характеризуется подземными водами – трещинными, безнапорными в сравнительно маломощной зоне выветривания, трещино-жильными на участках тектонических нарушений, карстовыми и трещино-карстовыми в карбонатных породах, образуя единый гидравлически взаимосвязанный водоносный горизонт. Подчиненное значение имеют поровопластовые воды четвертичных отложений.

Основным источником питания подземных вод являются инфильтрационные воды атмосферных осадков.

Подземные воды трещинной зоны образуют небольшие бассейны грунтовых вод, уровень которых залегает на глубине от первых метров в долинах рек, озер и пониженных участках до 30-50 м на возвышенностях. Нередко они непосредственно выходят на поверхность в виде родников, мочажин или подруслового потока.

1.4. Инженерно-геологическая характеристика.

По совокупности геоморфологических, геологических и гидрогеологических факторов, в соответствии с сводом правил (далее – СП) 47.13330.2012 по инженерно-геологическим условиям район работ относится ко II (средней) категории сложности.

Естественным основанием участка изысканий будут служить эффузивные породы палеозойского возраста (порфириты), перекрытые дисперсными элювиальными образованиями – суглинками легкими твердыми.

По результатам визуальных наблюдений, буровых работ, лабораторных исследований проб грунтов, материалов изысканий прошлых лет, в

соответствии с ГОСТ 25100-2011, СП-11-105-97, в разрезе выделено 2 инженерно-геологических элемента (суглинок элювиальный, скальный грунт порфиритов).

Подземные воды на момент изысканий не вскрыты ни одной скважиной, пробуренной до глубины 6,0 м.

При проектировании следует учитывать возможное образование подземных вод типа «верховодка». Во избежание техногенного подтопления и образования «верховодки» при проектировании, строительстве и эксплуатации сооружений необходимо предусмотреть мероприятия по организации поверхностного стока.

2. Современное состояние и использование территории.

Проектируемая территория расположена в северо-восточной части города Первоуральск.

Территория ограничена:
- с севера– Верхне-Шайтанским водохранилищем,
- с востока и запада – эксплуатационными лесами,
- с юга- улицы Вайнера.

Северная часть проектируемой территории представлена Верхне-Шайтанским водохранилищем и расположенной на нем насосно-фильтровальной станцией.

В центральной части проектируемой территории расположен Храм во имя Великомучиницы Екатерины, «лыжная база».

С востока и запада территория занята эксплуатационными лесами.

В южной стороне территории расположена индивидуальная застройка с участками, коллективные сады.

Улично-дорожная сеть внутри территории, в основном развита слабо, требуется её строительство либо реконструкция. Основной улицей является улица Вайнера.

Рельеф основной части территории холмистый, с понижением в сторону реки Ельничной.

3. Планировочные ограничения.

В состав зон ограничений на использование территорий входят: санитарно-защитные зоны производственно-коммунальных объектов, коридоры основных инженерных коммуникаций (линии электропередач (далее – ЛЭП), водопроводов, газопроводов и др.), зоны охраны памятников истории и культуры, водоохранные и береговые полосы рек и ручьев.

К основным действующим объектам, расположенным на проектируемой территории и рядом с ней, и имеющим санитарно-защитную зон, относятся:

Водоохранная зона – 50 м

- река Ельничная.

Практически все существующие сети в границах разрабатываемого участка находятся на территории существующей жилой застройки и эксплуатационных лесов:

- воздушная линия электропередачи напряжением 110 кВ, для которой установлен санитарный разрыв по 20 м в обе стороны от крайних фазных проводов;
- кабельная линия электропередачи напряжением 6 кВ санитарный разрыв – 10 м в обе стороны;
- подземный газопровод высокого давления – охранная зона 7 метров;
- бытовая канализация, расстояние от трубопроводов которой до фундаментов зданий и сооружений составляет 3 м;
- водопровод, расстояние от которого до фундаментов зданий и сооружений составляет 5м;
- тепловые сети, расстояние от которых до фундаментов зданий и сооружений составляет 5 м.

Среди проектируемых на участке объектов нет объектов имеющих санитарно-защитные зоны.

При планировке территорий вблизи водных объектов, имеющих водоохранные зоны и прибрежные защитные полосы, в которых действуют ограничения на ведение хозяйственной и иной деятельности, необходимо руководствоваться положениями Водного кодекса РФ.

Все ограничения направлены на предотвращения загрязнения и истощения водоохраняемых водных объектов. В полосах обслуживания каналов запрещено строительство постоянных зданий и сооружений, разбивка садово-огородных участков, прокладка сетей инженерных коммуникаций. В границах водоохранных зон допускается проектирование, размещение, строительство, реконструкция и ввод в эксплуатацию хозяйственных и иных объектов при условии оборудования таких объектов сооружениями, обеспечивающими охрану водных объектов от загрязнения, засорения и истощения вод в соответствии с водным законодательством в области охраны окружающей среды.

4. Улично-дорожная сеть и транспортное обслуживание.

4.1. Существующее положение.

В соответствии с положениями генерального плана и СП 42.13330.2011 дороги и улицы в границах проекта планировки дифференцированы на следующие категории:

- Магистральные улицы районного значения транспортно-пешеходные – улицы Вайнера
- Улицы и дороги местного значения – улиц №1 и №2
- Проезды

4.2. Проектное решение.

Внутри проектируемой территории предусматривается:

- продление существующей улицы Вайнера до насосно-фильтровальной станцией.
- размещение проездов к зданию общеобразовательной школы.

Проектом приняты следующие параметры дорог и улиц:
Улица Вайнера:
- ширина проезжей части – 6 м;
- ширина полосы движения – 3 м;
- количество полос движения – 4 шт.;
- ширина пешеходной части – 5 м;
- покрытие – асфальтобетонное.

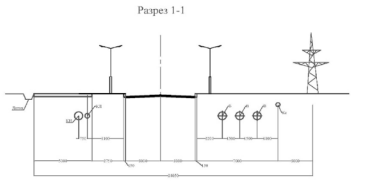

Улица Вайнера

9

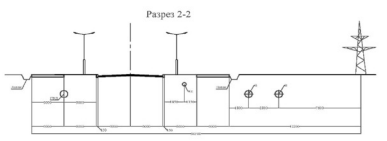

Улица Вайнера

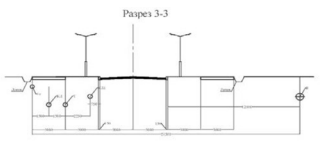

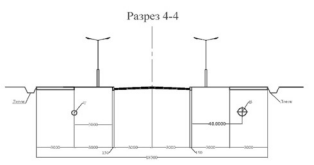

10

Проезды:
- ширина проезжей части – 6 м;
- ширина полосы движения – 3 м;
- количество полос движения – 2 шт.;
- ширина пешеходной части – 2,25 м.
- покрытие – асфальтобетонное.

Улично-дорожная сеть осуществляет связь между жилыми районами, общественными центрами, выход на другие магистральные улицы, подъезд транспортных средств к жилым зданиям, общеобразовательному учреждению, предприятиям и другим объектам городской застройки.

Улица Вайнера несет основную нагрузку по обеспечению обслуживания общественным транспортом населения, связывая близлежащие жилые районы с проектируемой школой и между собой.

Проектом предложено размещение остановки общественного транспорта в 60 метрах южнее от перекрестка улицы Вайнера с проездом и грунтовой дорогой. Вблизи остановочного пункта организованы пешеходные переходы: по ул. Вайнера.

Площадки для временного хранения личного автомобильного транспорта расположены вдоль улицы Вайнера около здания школы и рассчитаны на 30 машино-мест.

5. Инженерно-техническое обеспечение.

5.1. Электроснабжение.

В границах проекта планировки проходят две воздушные линии электропередач по территории участка, предусмотренного для отведения под строительство общеобразовательной школы.

Основной задачей проекта относительно электроснабжения являлось подключение общеобразовательной школы к существующим сетям и вынос участков электросетей с территории школы.

Согласно СНиП 2.07.01-89* и данных предоставленных Акционерного общества «Облкоммунэнерго» трасса сетей электроснабжения была проложена вдоль улиц Вайнера.

Точка подключения проектируемой общеобразовательной школы к электроснабжению – РП-9, расположенная на насосно-фильтровальной станции.

Проектом было принято решение о размещении двух воздушных линий на одной опоре, в целях экономии пространства и уменьшения затрат.

Потребителем электроэнергии в границах проекта планировки является общеобразовательная школа.

Проектом предусмотрено:

Размещение двух воздушных линий на одной опоре.

11

Перенос существующих ВЛ с территории школы.

Ведомость координат поворотных точек сетей электроснабжения.

№ п/п	X	Y
1	400567.3049	1495187.9020
2	400571.1011	1495201.6459
3	400495.7351	1495171.7351
4	400487.6426	1495111.3950
5	400181.8155	1495032.3863
6	400111.7068	1495073.834
7	399819.3478	1494951.862
8	399741.7543	1494919.49
9	399817.0376	1494957.399
10	400154.0644	1494952.3097
11	400050.7431	1494865.9402
12	400013.4263	1494912.8403
13	399980.0135	1494896.1714
14	399974.4151	1494890.1712
15	399739.451	1494925.03

Нормативы взаиморасположения электрических сетей по горизонтали в свету до:
- водопровода: 0,5м;
- ливневой и хозяйственно-бытовой канализации: 0,5м;
- газопровода: 1м;
- силового кабеля: 0,1- 0,5 м;
- тепловых сетей: 2м
- фундаментов зданий: 0,6м;
- бортового камня: 1,5м;

Согласно проектным решениям трасса сетей электроснабжения проходит через зеленые насаждения. Площадь территории зеленых насаждения, попадающих в границы проектирования составляет 11,76 га.

5.2. Водоснабжение.

Верхне-Шайтанское водохранилище – один из источников хозяйственно-питьевого водоснабжениягорода.

12

Из Верхне - Шайтанского водохранилища вода насосной станцией I подъема, расположенной в районе плотины, подается на водоочистную станцию. На площадке водоочистной станции располагаются резервуары чистой воды.

Подача воды предлагается от насосно-фильтровальной станции, расположенной на площадке водопроводных сооружений на Верхне - Шайтанском водохранилище, по водоводу Ø 315 мм, проектируемому взамен двух существующих Ø 200мм по плотине Верхне-Шайтанского водохранилища, по ул. Красноармейской-1ой, ул. Луговой, пер. 1му Запрудному.

Насосной станцией подкачки вода подается в разводящую сеть хозяйственно-питьевого водоснабжения в северную часть города. Необходимость насосной станции подкачки объясняется значительной удаленностью жилых групп, размещением их на наиболее повышенных участках рельефа и наличием застройки повышенной этажности.

В границах проекта планировки проходит магистральный водовод, состоящий их трех труб диаметром 2х250, 350 и 500 мм, проходит по территории участка, предусмотренного для строительства общеобразовательной школы.

Согласно СНиП 2.07.01-89* размещение магистрального водовода запрещено на территории общеобразовательных учреждений. Исходя из этого было принято решение о переносе сетей водоснабжения с территории проектируемой школы.

Для подключения здания школы к централизованной системе водоснабжения проектом предложена перекладка участка магистрального водовода Ду-500мм, Ду-350мм, 2хДу-250 мм за пределы территории общеобразовательного учреждения.

Перекладка участка Ду-350мм выполнена от точки ВК-1 до точки ВК-2.

Перекладка участка Ду-500мм выполнена от точки ВК-3 до точки ВК-4

Перекладка участка 2хДу-250 выполнена от точки КВ-5 до точки КВ-6.

В точках ВК-1 – ВК-6 предусмотрены колодцы.

Материал трубопровода принят ПЭ-100.

Трасса водовода прокладывалась с учетом СНиП 2.07.01-89*, СНиП 2.04.02-84*, СанПиН 2.1.4.1110-02.

Ведомость координат поворотных точек сетей водоснабжения.

№ п/п	X	Y
1	400601.1578	1495134.8051
2	400562.2078	1495137.2934
3	400510.0806	1495120.6621
4	400453.7572	1495149.511
5	400340.3082	1495136.668

13

6	400295.3315	1495128.384
7	400112.8032	1495064.802
8	399732.3912	1494907.961
9	399741.9781	1494841.8009
10	399697.7939	1494735.3763
11	399522.0638	1494712.9676
12	400539.5208	1495148.2852
13	400494.4709	1495133.4812
14	400455.14	1495152.531
15	400339.1858	1495139.416
16	400294.7288	1495131.322
17	400111.6692	1495067.583
18	399736.061	1494912.704
19	399713.248	1494916.77
20	400593.3814	1495156.5707
21	400502.8892	1495126.7022
22	400454.2929	1495151.077
23	400339.7258	1495138.083
24	400295.032	1495129.853
25	400112.3013	1495066.215
26	399732.0785	1494909.446
27	399714.8211	1494908.997

Нормативы проектирования поперечного профиля

Нормативы взаиморасположения сетей водоснабжения по горизонтали в свету до:
- водопровода: 0,7 -1,5 м;
- канализации бытовой диаметром: до 200 мм - 1,5 м*, более 200 мм - 3м*;
- ливневой канализации: 1,5м;
- газопровода среднего и низкого давления: 1м;
- тепловых сетей: 1,5м;
- силовых кабелей: 0,5;

14

- до фундаментов зданий: 5м;
- бортового камня: 2м;
- до оси ствола дерева: 2м;

Согласно проектным решениям трассы магистрального водовода и канализационного коллектора проходят через зеленые насаждения. Площадь территории зеленых насаждения, попадающих в границы проектирования составляет 1,36 га.

5.3. Водоотведение.

Проектом предлагается хозяйственно-бытовые стоки отводить системой самотечно-напорных коллекторов в существующие коллекторы и по этим коллекторам подавать стоки на очистные сооружения хозяйственно-бытовой канализации.

Внутри проектируемой территории проходит существующий напорный канализационный коллектор ФОК Гагаринский.

Согласно технических условий ППМУП «Водоканал» было принято решение о прокладке новой трассы канализационного коллектора вдоль проектируемой улицы Вайнера от проектируемой КНС, расположенной вблизи насосно-фильтровальной станции до колодца по ул. Вайнера. Точка подключения здания школы к централизованной системе водоотведения – существующий колодец магистрального канализационного коллектора Ду-700 мм, ул. Вайнера, напротив дома 47б.

Материал труб принят - полиэтилен.

Ведомость координат поворотных точек системы водоотведения.

№ п/п	X	Y
1	400849.6352	1495056.484
2	400789.8217	1495105.589
3	400538.5843	1495112.6086
4	400508.1004	1495104.8262
5	400448.0225	1495135.6655
6	400348.6187	1495125.2445
7	400297.4238	1495115.5678
8	400100.0106	1495047.3500
9	399754.0524	1494903.696
10	399752.1053	1494773.742

15

11	399779.4955	1494744.795
12	399693.4979	1494647.759

Нормативы проектирования в поперечном профиле

СНиПом регламентируется взаиморасположение хозяйственно-бытовой канализации в свету до:
- водопровода из чугунных труб диаметром:
- до 200 мм - 1,5 м,
- более 200 мм – 3 м;
- водопровода из пластмассовых труб - 1,5 м;
- канализации бытовой – 0,4 м;
- канализации дождевой – 0,4 м;
- газопровода низкого давления – 1 м;
- газопровода среднего давления - 1,5 м;
- силового кабеля всех напряжений –0,5 м;
- кабелей связи - 0,5 м;
- тепловых сетей при:
- прокладке в каналах – 1 м,
- бесканальной -1 м;
- до стенок траншей или подошв откосов при диаметре до 500 мм:
- 0.25 м (стальных труб);
- 0.5 м (железобетонных и керамических);
- фундаментов зданий – 3 м;
- бортового - 1,5 м;

Согласно проектным решениям трассы магистрального водовода и канализационного коллектора проходят через зеленые насаждения. Площадь территории зеленых насаждения, попадающих в границы проектирования составляет 1,36 га.

5.4. Теплоснабжение.

Основным источником теплоснабжения города является Первоуральская ТЭЦ производительностью 967 Гкал/ч.

От ТЭЦ тепло подается в город по магистральным теплопроводам.

Согласно техническим условиям ООО «СТК» предусматривается 2-х трубная, закрытая, зависимая система теплоснабжения.

Подвод тепловых сетей к зданию и запроектировано по системе через центральные тепловые пункты.

Согласно СНиП 2.04.07-86* проектом предусмотрена прокладка тепловых сетей в одном с трубопроводами напорной канализации.

16

Точка подключения к централизованной системе теплоснабжения – теплофикационная камера ТК- 153.

Ведомость координат поворотных точек тепловых сетей.

№ п/п	X	Y
1	399338.9109	1494714.119
2	399406.2872	1494688.664
3	399421.0284	1494722.577
4	399462.5396	1494724.341
5	399485.1574	1494767.542
6	399488.5209	1494765.964
7	399535.2751	1494735.343
8	399660.0048	1494627.07
9	399770.3781	1494752.226
10	399750.4762	1494773.3
11	399751.8696	1494861.17

Нормативы проектирования в поперечном профиле.

Нормативы взаиморасположение тепловых сетей по горизонтали в свету до (стенки канала):
- водопровода: 1,5м;
- канализация хозяйственно-бытовая (при прокладке в каналах):1м;
- ливневая канализация:1м;
- газопровод:
- среднего давления: 1м;
- низкого давления: 2м;
- силовые кабели: 2м;
- фундамента здания: 2м;
- бортового камня: 1,5м;

Газоснабжение.

Газоснабжение города осуществляется природным газом северных районов Тюменской области, транспортируемым по системе магистральных газопроводов Бухара - Урал.

Существующим источником газоснабжения является газопровод высокого давления II категории (Р=0,6 Мпа) Д-530 мм.

17

Схемой предусматривается прокладка газопровода высокого давления по улицам Вайнера, улице Белинского до ГРП-2.

Ведомость координат поворотных точек сетей газоснабжения.

№ п/п	X	Y
1	399798.7533	1494923.3238
2	399713.5723	1494888.8288
3	399621.6669	1494864.2504
4	399567.9845	1494855.9815
5	399564.6384	1494850.0688
6	399541.9288	1494845.1530
7	399534.4969	1494849.0690
8	399516.6765	1494845.4423
9	399511.3592	1494897.6532
10	399515.6386	1495076.4452
11	399515.4805	1495206.0183
12	399513.7546	1495211.2879
13	399513.5761	1495229.2393
14	399515.4485	1495232.2541
15	399515.4009	1495275.1800
16	399516.4289	1495275.8057
17	399516.7192	1495287.2734
18	399515.3769	1495290.9670
19	399514.8406	1495295.3856
20	399484.0178	1495382.5785
21	399436.4734	1495501.9764
22	399348.4934	1495609.6570
23	399344.7525	1495620.5681
24	399340.2716	1495626.1980
25	399398.7913	1495657.5656
26	399437.9725	1495664.7423
27	399469.5180	1495688.1788
28	399481.8183	1495699.7627
29	399568.5835	1495723.4479
30	399581.3079	1495726.3558
31	399606.2945	1495724.5185
32	399624.9809	1495732.5268
33	399779.1813	1495819.3886
34	399799.7377	1495833.2068
35	399995.1348	1495944.8223
36	400026.6905	1495959.3942
37	400047.7446	1495965.8241
38	400259.9234	1496046.4451
39	400273.0870	1496048.5632
40	400292.5683	1496060.2905

41	400299.6398	1496079.7392
42	400302.3421	1496095.5988
43	400302.3421	1496098.3804
44	400297.7203	1496125.7016
45	400286.9661	1496149.0081

Нормативы проектирования поперечного профиля

Нормативы взаиморасположения сети газоснабжения по горизонтали до других сетей:

- водопровода: 1,5 м;
- ливневая и хозяйственно-бытовая канализация:2 м;
- газопровод: 0.5 м;
- силовые кабели: 1 м;
- тепловые сети: 2 м;
- фундамента здания: 7 м;
- бортового камня: 2,5 м;

6. Вертикальная планировка.

Рельеф территории в границах проекта планировки – холмистый, с понижением в сторону реки Ельничной.

Холмистая местность характеризуется волнистым характером земной поверхности, образующей неровности с абсолютными высотами до 500 м, относительными превышениями 25 - 200 м Понижения между холмами представляют собой широкие, ровные или замкнутые котловины.

Водное питание почв осуществляется в основном за счет инфильтрации атмосферных осадков. Грунтовые воды залегают глубоко от поверхности.

Основным водоприемником поверхностных вод на территории является р. Ельничная.

Схема вертикальной планировки выполнена на основании схемы улично-дорожной сети и топографической основы.

Проектируемый рельеф максимально приближен к существующему.

Планировочные отметки по опорным точкам на переломах рельефа и перекрестках улиц назначены из условий обеспечения оптимальных объемов земляных масс, необходимых для создания поверхностного стока вод в лотки проезжих частей улиц и далее в дождеприемные колодцы ливневой канализации.

Высотная посадка зданий принята оптимальной с учетом устройства удобных подъездов и подходов, подключения к сетям канализации.

7. Защита территорий от чрезвычайных ситуаций природного и техногенного характера.

7.1. Чрезвычайные ситуации (далее – ЧС) природного характера.

Опасными природными явлениями на территории городского округа Первоуральск являются: грозы, ливни и снегопады большой интенсивности; град; гололед и сильные ветра.

Характеристики поражающих факторов чрезвычайных ситуаций природного характера

№	Источник ЧС	Характер воздействия поражающего фактора
1	2	3
1	Сильный ветер	Ветровая нагрузка, аэродинамическое воздействие на ограждающие конструкции
2	Экстремальные атмосферные осадки: ливень, метель	Затопление территории, подтопление фундаментов, снеговая нагрузка на конструкции, ветровая нагрузка, снежные заносы
3	Град	Ударная динамическая нагрузка
4	Морозы	Температурные деформации ограждающих конструкций, замораживание и разрыв коммуникаций
5	Гроза	Электрические разряды

По данным паспорта безопасности городского округа Первоуральск наиболее опасными природными ЧС являются пожары, затопления.

7.1.1. Природные пожары.

Пожар представляет достаточно сложное явление, обусловленное протеканием и развитием во времени и пространстве процессов горения, масса и теплообмена. При этом, безусловно, определяющим процессом явления горения.

В границах проекта планировки имеются крупные лесные массивы, занимающие большие площади. В засушливые периоды данные массивы могут стать источниками лесных пожаров. Для снижения риска возникновения ЧС – лесные пожары – проектом предусмотрена организация противопожарных разрывов в соответствии с СНиП 2.07.01 – 89*:

- расстояние от застройки городских поселений до лесных массивов должно быть не менее 50 м;

- расстояние от застройки сельских поселений и участков садоводческих товариществ до лесных массивов - не менее 15 м.

7.1.2. Затопления.

Потенциальному затоплению весенне-осенними или дождевыми паводками 1% обеспеченности (1 раз в 100 лет) подвержены одноэтажная жилая застройка, площадью 5,5 га, расположенная в пойме реки Чусовой и площадки коммунальных предприятий и объектов города: очистные сооружения хозяйственно-бытовой канализации, ПАТП, гаражи и т. д.

Проектом генерального плана было предусмотрено устройство дамбы обвалования и организация берегоукрепления вдоль всей реки Чусовой и ее притоков.

7.2. Чрезвычайные ситуации техногенного характера.

Возникновение угрозы катастрофического затопления поймы рек при разрушении гидроузла относится к категории чрезвычайных ситуаций

В соответствии с положением СНиП 2.01.51-90 «Инженерно-технические мероприятия по гражданской обороне» для городов с населением до 150 тыс. человек, плотность населения подвергаемая риску не должна превышать 280 чел/га (брутто).

Проектом предполагаются следующие мероприятия по снижению потенциального ущерба в случае возникновения критических ситуаций:

- реконструкция и своевременный ремонт гидроузлов, усиление тела плотин и увеличение пропускной способности пиковых расходов воды;
- расчистка и дноуглубление русел рек, укрепление берегов с целью обеспечения беспрепятственного движения прорывной волны и снижения ущерба зданиям и сооружениям;
- оперативное оповещение и эвакуация населения при угрозе затопления.

7.3. Меры по предупреждению и предотвращению ЧС природного и техногенного характера.

Для предупреждения ЧС и руководства в чрезвычайных ситуациях в администрациях создаются:

Постоянно действующая комиссия по предупреждению, ликвидации чрезвычайных ситуаций и обеспечению пожарной безопасности при администрации городского округа.

На противопожарный сезон - оперативная группа по борьбе с лесными пожарами.

В целях организации работ по пропуску половодья - противопаводковая комиссия.

Для противодействия терроризму – антитеррористическая комиссия по координации усилий, направленных на предотвращение террористических актов на территории поселения.

Для финансирования проводимых мероприятий по предупреждению и ликвидации ЧС в администрации городского округа и на объектах экономики создаются резервные финансовые фонды.

Для предупреждения ЧС на подведомственных территориях, ежегодно, в администрации городского округа и на объектах экономики разрабатывается планы основных мероприятий по гражданской обороне, предупреждения чрезвычайных ситуаций, обеспечения пожарной безопасности и безопасности на водных объектах.

8. Основные технико-экономические показатели проекта.

№ п/п	Наименование показателя	Единица измерения	Количество
1.	Территория		
1.1.	Площадь зон планируемого размещения объектов капитального строительства в границах проекта планировки	га	32,41
	В том числе		
1.1.1.	Учебно-образовательного назначения	га	3,93
		%	12,2
1.1.2.	Спортивного назначения	га	0,6
		%	1,9
1.1.3.	Улично-дорожной сети	га	2,11
		%	6,5
2.	Транспортная инфраструктура		
	Протяженность улично-дорожной сети	км	6,81

II Проект межевание территории

Основные цели и задачи разработки проекта.

Основные цели:

-установление правового регулирования земельных участков;

- повышение эффективности использования территории.

Подготовка проекта межевания территории осуществляется в составе проекта планировки территории.

Задачами подготовки проекта межевания является анализ фактического землепользования и разработка проектных решений по формированию земельных участков проектируемого объекта.

Проект разработан с учетом положений Градостроительного кодекса Российской Федерации.

Исходные материалы, используемые в проекте межевания.

Проект планировки территории.

Сведения ГКН, ЕГРП о земельных участках, границы которых установлены в соответствии с требованиями земельного законодательства.

Опорно-межевая сеть.

На территории проектирования существует установленная система геодезической сети для определения координат точек земной поверхности. Система координат – МСК 66.

Формирование земельных участков проектируемых объектов.

Планируемая территория для размещения планируемых элементов планировочной структуры располагается в г. Первоуральск, Первоуральского городского округа в кадастровом квартале 66:58:0107001.

Перечень земельных участков, согласно сведениям ГКН, затрагиваемых при размещении объектов планировочной структуры, представлены в таблице.

№ п/п	Кадастровый номер	Площадь общая, кв. м	Занимаемая площадь кв. м
1	66:58:0107001:273	14 775	2 616,2
2	66:58:0000000:1587	2 868	140,23
3	66:58:0107001:110	4	4
4	66:58:0107001:107	4	4
5	66:58:0107001:243	12 108	243,68
6	66:58:0107001:257	3 395	1 600
7	66:58:0107001:37	687 643	210,55

Сведения об образуемых земельных участках.

№ п/п	Кадастровый номер земельного участка	Местоположение	Категория земель	Разрешенное использование	Площадь, кв. м	Обременения	Координаты		
1	66:58:0107001:37:ЗУ1(1)	г. Первоуральск	Земли населенных пунктов	Коммунальное обслуживание	598,14	-	№ п/п	x	y
							1	400509.7927	1495115.228
							2	400501.9442	1495139.545
							3	400496.8193	1495137.891
							4	400480.7754	1495145.662
							5	400458.0428	1495141.735
2	66:58:0107001:37:ЗУ1(2)	г. Первоуральск	Земли населенных пунктов	Коммунальное обслуживание	2 280,99	-	№ п/п	x	y
							1	400466.5463	1495149.094
							2	400455.494	1495154.583
							3	400341.2612	1495141.654
							4	400294.0909	1495133.208
							5	400129.113	1495075.82
							6	400136.5977	1495071.165
							7	400295.7309	1495126.424
							8	400343.2765	1495135.41
3	66:58:0107001:37:ЗУ1(3)	г. Первоуральск	Земли населенных пунктов	Коммунальное обслуживание	3 184,84	-	№ п/п	x	y
							1	400112.153	1495062.447
							2	400104.8504	1495066.963
							3	399735.3007	1494914.553
							4	399713.1898	1494917.168
							5	399713.5346	1494897.13
3	66:58:0107001:37:ЗУ1(4)	г. Первоуральск	Земли населенных пунктов	Коммунальное обслуживание	306,78	-	№ п/п	x	y
							1	399715.6452	1494774.469
							2	399742.4536	1494838.768

25

							3	399735.185	1494899.665
							4	399732.8794	1494898.662
							5	399741.0961	1494841.992
							6	399715.5268	1494781.349
4	66:58:0107001:37:ЗУ2	г. Первоуральск	Земли населенных пунктов	Территория общего пользования	5 157,72	Участок 66:58:0000000:1587	№ п/п	x	y
							1	400498.7875	1495149.046
							2	400497.0128	1495154.813
							3	400461.0695	1495148.074
							4	400343.2765	1495135.41
							5	400295.7309	1495126.424
							6	399713.5346	1494897.13
							7	399713.6433	1494890.811

26

							8	399781.6125	1494918.947
							9	399784.0623	1494913.033
							10	399816.1994	1494926.337
							11	399813.7364	1494932.293
							12	400296.9085	1495120.533
							13	400348.4829	1495130.249
							14	400462.1855	1495142.169
5	66:58:0107001:37:ЗУ3(1)	г. Первоуральск	Земли населенных пунктов	Коммунальное обслуживание	4 344,60	-	№ п/п	x	y
							1	400513.6467	1495103.662
							2	400511.9279	1495108.374
							3	400509.1106	1495107.646
							4	400449.5805	1495138.228

27

							5	400348.0675	1495128.185
							6	400296.7078	1495118.472
							7	400110.8645	1495054.307
							8	400104.888	1495052.162
							9	399813.7364	1494932.293
							10	399816.1994	1494926.337
							11	400106.8768	1495046.619
							12	400112.8794	1495048.69
							13	400298.2797	1495112.67
							14	400349.006	1495122.261
							15	400446.4311	1495133.119
							16	400507.102	1495101.99

28

								3	2
6	66:58:0107001:37:ЗУ3(2)	г. Первоуральск	Земли населенных пунктов	Коммунальное обслуживание	1172,79	Участок 66:58:0107001:243	№ п/п	x	y
							1	399779.7346	1494748.907
							2	399755.1184	1494774.922
							3	399756.7639	1494901.789
							4	399784.0623	1494913.033
							5	399781.6125	1494918.947
							6	399751.032	1494906.29
							7	399749.088	1494772.566
							8	399771.4566	1494748.926
7	66:58:0107001:37:ЗУ3(3)	г. Первоуральск	Земли населенных пунктов	Коммунальное обслуживание	903,28	Участок 66:58:0106001:157	№ п/п	x	y
							1	399689.3477	1494617.895
							2	399696.2355	1494646.325
							3	399781.397	1494742.41

29

								3	8
							4	399773.78	1494742.418
							5	399690.6123	1494648.597
							6	399683.5164	1494619.308
8	66:58:0107001:37:ЗУ4	г. Первоуральск	Земли населенных пунктов	Коммунальное обслуживание	905,02	Участок 66:58:0106001:157	№ п/п	x	y
							1	399661.1306	1494624.767
							2	399766.7587	1494743.553
							3	399762.3646	1494747.668
							4	399657.0768	1494628.28
9	66:58:0107001:37:ЗУ5	г. Первоуральск	Земли населенных пунктов	Общественное использование объектов кап. Строительства (образовани	43 079,0	-	№ п/п	x	y
							1	399760.2000	1494774.0100
							2	399774.7300	1494756.2200
							3	399835.5000	1494755.9700

30

				е и просвещение)			4	399866.5096	1494777.9697
							5	399865.3134	1494860.9448
							6	399967.5700	1494897.4600
							7	399975.6800	1494905.9300
							8	400015.1200	1494926.8300
							9	400051.7900	1494880.4000
							10	400146.1197	1494959.5204
							11	400089.1100	1495038.4700
							12	399756.7400	1494899.9500
10	66:58:0107001:37:ЗУ6	г. Первоуральск	Земли населенных пунктов	Коммунальное обслуживание	82,41	Участок 66:58:0000000:1587	№ п/п	x	y
							1	399713.6433	1494890.811
							2	399713.7199	1494886.701

31

							3	399733.4806	1494894.548
							4	399732.8794	1494898.662
11	66:58:0107001:37:ЗУ7(1)	г. Первоуральск	Земли населенных пунктов	Коммунальное обслуживание	148,96	-	№ п/п	x	y
							1	400497.9681	1495113.374
							2	400498.9615	1495120.781
							3	400480.1084	1495130.438
							4	400479.1187	1495123.058
12	66:58:0107001:37:ЗУ7(2)	г. Первоуральск	Земли населенных пунктов	Коммунальное обслуживание	14 561,19		№ п/п	x	y
							1	400496.629	1495103.389
							2	400497.1284	1495107.113
							3	400475.0155	1495118.458
							4	400183.4388	1495043.097
							5	400151.086	1495062.13

32

								3	3
							6	400126.5869	1495053.519
							7	400169.8782	1495027.986
							8	400144.6227	1494955.604
							9	400052.9301	1494878.955
							10	400016.2181	1494925.408
							11	399975.951	1494905.32
							12	399967.9303	1494896.731
							13	399904.4757	1494854.592
							14	399917.3913	1494839.358
							15	399979.4026	1494881.504
							16	399985.001	1494887.504

33

							17	400013.6663	1494901.804
							18	400050.7899	1494854.8
							19	400163.5062	1494949.015
							20	400189.6902	1495024.058
11	66:58:0107001:37:ЗУ7(3)	г. Первоуральск	Земли населенных пунктов	Коммунальное обслуживание	5 897,63	-	№ п/п	x	y
							1	400112.153	1495062.447
							2	400136.5977	1495071.165
							3	400113.6415	1495085.477
							4	399739.4933	1494929.382
							5	399713.0028	1494928.033
							6	399713.1898	1494917.168
							7	399735.3007	1494914.553

34

							8	400104.8504	1495066.963
11	66:58:0107001:37:ЗУ8	г. Первоуральск	Земли населенных пунктов	Территория общего пользования	2 274,40	Участок 66:58:0107001:243	№ п/п	x	y
							1	399821.7622	1494742.451
							2	399816.3646	1494748.825
							3	399769.3201	1494748.931
							4	399751.9571	1494767.37
							5	399748.6645	1494772.241
							6	399747.5524	1494778.015
							7	399749.5679	1494905.81
							8	399743.4768	1494903.131
							9	399741.2645	1494777.178
							10	399742.4787	1494771.125

35

							11	399746.29	1494765.375
							12	399766.7587	1494743.553
							13	399661.1306	1494624.767
							14	399665.6654	1494620.837
							15	399773.78	1494742.418
13	66:58:0107001:273:ЗУ1	г. Первоуральск	Земли населенных пунктов	Территория общего пользования	1 235,57	Участок 66:58:0107001:273	№ п/п	x	y
							1	399832.8429	1494741.0258
							2	399874.6567	1494769.0703
							3	399901.6537	1494790.4965
							4	399943.5684	1494819.8925
							5	399928.9057	1494834.9432
							6	399917.3820	1494823.7535

36

							7	399924.9817	1494816.2536
							8	399899.5947	1494798.4489
							9	399872.5977	1494777.0228
							10	399827.6600	1494747.5900

Проектное решение.

Проектом межевания определяются площадь и границы образуемых земельных участков и частей земельных участков.

Границы образуемых земельных участков устанавливаются по границам смежных земельных участков и границам благоустройства, сложившегося за годы эксплуатации данной территории.

Сведения о земельных участках, образуемых из земель населенных пунктов, о земельных участках на кадастровом плане территории отражены на чертеже «Чертеж межевания территории».

Проект межевания территории для размещения линейных объектов и общеобразовательной школы, соответствует государственным нормам, правилам, стандартам, исходным данным, а также заданию на разработку градостроительной документации по планировке территории.

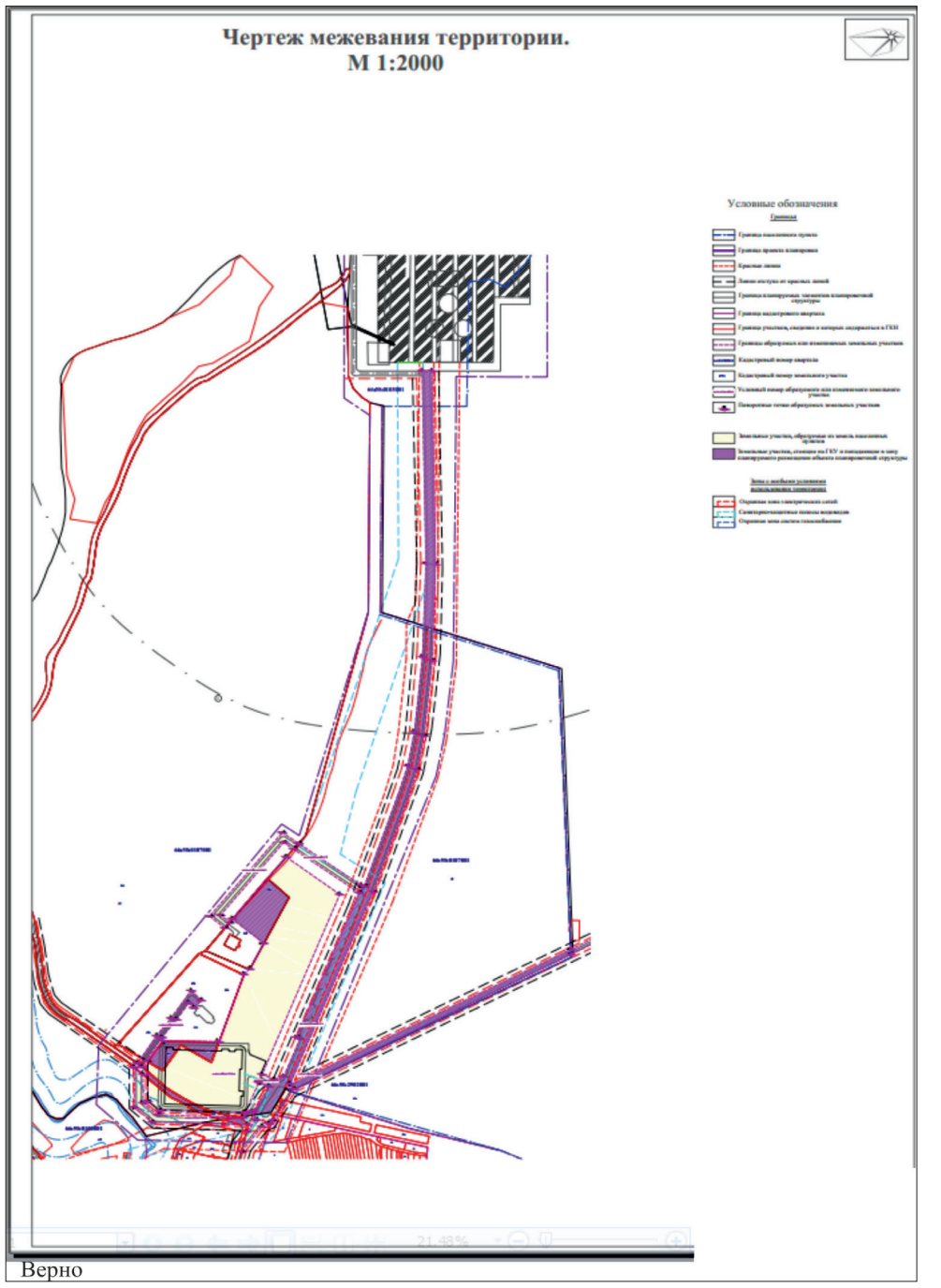

Верно

АДМИНИСТРАЦИЯ ГОРОДСКОГО ОКРУГА ПЕРВОУРАЛЬСК

ПОСТАНОВЛЕНИЕ

13.09.2017 № 1805

г. Первоуральск

О внесении изменений в Постановление Администрации городского округа Первоуральск от 24 апреля 2014 года № 1129 «Об утверждении схемы размещения рекламных конструкций на территории городского округа Первоуральск»

В соответствии с Федеральным законом от 06 ноября 2003 года № 131-ФЗ «Об общих принципах организации местного самоуправления в Российской Федерации», Федеральным законом от 13 марта 2006 года № 38-ФЗ «О рекламе», Положением «О порядке распространения наружной рекламы на территории городского округа Первоуральск», утвержденным Решением Первоуральской городской Думы от 25 сентября 2008 года № 494, рассмотрев согласование Министерства по управлению государственным имуществом свердловской области (вход. от 16 июня 2017 года № 17-01-81/6337), руководствуясь Уставом городского округа Первоуральск, Администрация городского округа Первоуральск

ПОСТАНОВЛЯЕТ:

1. Дополнить приложение к Постановлению Администрации городского округа Первоуральск от 24 апреля 2014 года № 1129 «Об утверждении Схемы размещения рекламных конструкций на земельных участках независимо от форм собственности, а также на зданиях или ином недвижимом имуществе, находящихся в муниципальной собственности городского округа Первоуральск» информацией в соответствии с приложением 1.

2. Дополнить Схему размещения рекламных конструкций на земельных участках независимо от форм собственности, а также на зданиях или ином недвижимом имуществе, находящихся в муниципальной собственности городского округа Первоуральск, условными обозначениями в соответствии с пунктом 1 настоящего Постановления (приложение 2).

3. Опубликовать настоящее Постановление на официальном сайте городского округа Первоуральск, в газете «Вечерний Первоуральск».

4. Контроль за исполнением настоящего Постановления возложить на председателя комитета по управлению имуществом Администрации городского округа Первоуральск Максименко Т.А.

И.о. Главы Администрации
городского округа Первоуральск В.А. Хорев

Приложение 1
к Постановлению Администрации
городского округа Первоуральск
от 13.09.2017 № 1805

Перечень рекламных конструкций, включенных в Схему на земельных участках независимо от форм собственности, а также на зданиях или ином недвижимом имуществе, находящихся в муниципальной собственности городского округа Первоуральск

№ п/п	№ на карте	лист карты	Место расположения рекламной конструкции	№ дома	Тип рекламной конструкции *	Вид рекламной конструкции	Площадь информационных полей, кв. м	Технические характеристики рекламной конструкции		
								ширина, м	высота, м	количество сторон, ед.
73	73	8	пр. Ильича	в 96 м на юго-восток от дома № 39	1	экран	41,47	4,8	8,64	1
74	74	20	Талица	в 24 м на северо-восток от дома № 26	1	щит	36,00	6	3	2
75	75	20	Талица	в 450 м на запад от дома № 110	1	щит	36,00	6	3	2

*1 - Рекламные конструкции, монтируемые и располагаемые на внешних стенах, крышах и иных конструктивных элементах зданий, строений, сооружений или вне их;

Верно

Приложение 2
к Постановлению Администрации
городского округа Первоуральск
от 13.09.2017 № 1805

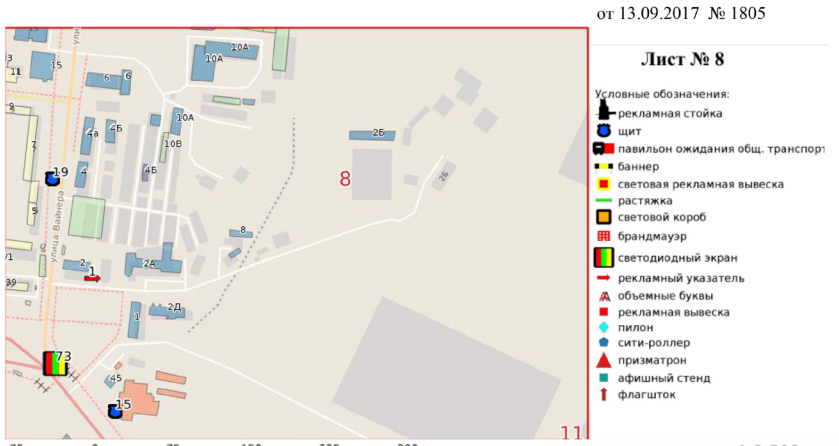

Верно

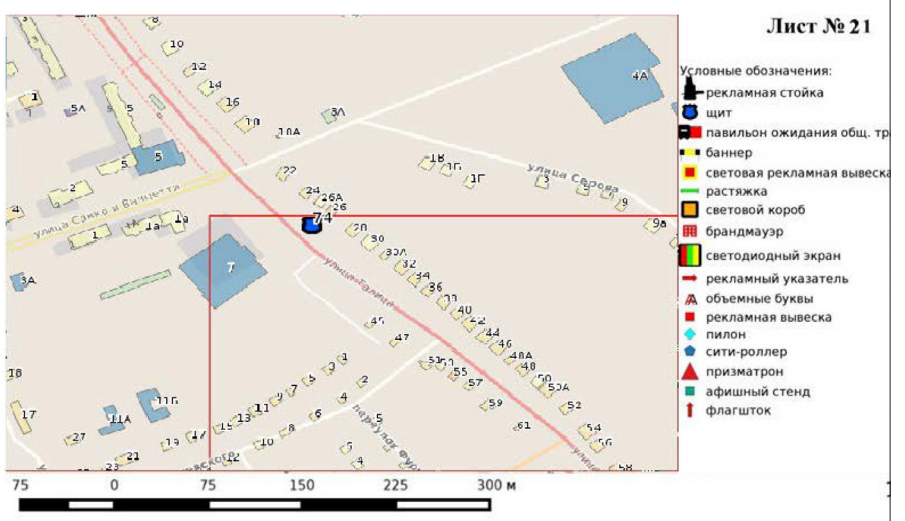

Лист № 22

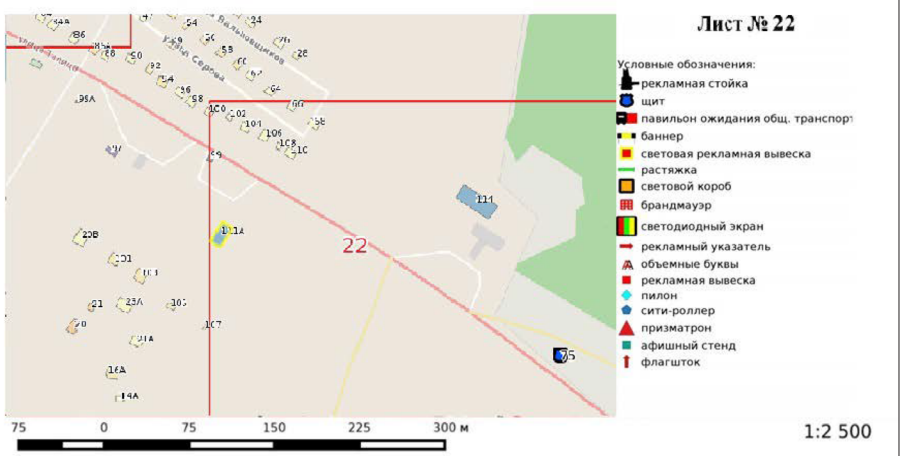

Верно

АДМИНИСТРАЦИЯ ГОРОДСКОГО ОКРУГА ПЕРВОУРАЛЬСК

ПОСТАНОВЛЕНИЕ

13.09.2017 № 1806

г. Первоуральск

О внесении изменений в муниципальную программу «Подготовка документов территориального планирования, градостроительного зонирования и документации по планировке территории городского округа Первоуральск на 2017-2022 годы»

В соответствии со статьей 179 Бюджетного Кодекса Российской Федерации, Порядком разработки, реализации и оценки эффективности муниципальных городского округа Первоуральск, утвержденным постановлением Администрации городского округа Первоуральск от 15 августа 2016 года № 1722, бюджетом городского округа Первоуральск, Администрация городского округа Первоуральск

ПОСТАНОВЛЯЕТ:

1. Внести в муниципальную программу «Подготовка документов территориального планирования, градостроительного зонирования и документации по планировке территории городского округа Первоуральск на 2017-2022 годы» (далее – муниципальная программа), утвержденная постановлением Администрации городского округа Первоуральск от 17 октября 2016 года № 2260 изменения:

1) в паспорте муниципальной программы объемы финансирования по годам реализации тысяч рублей изложить в новой редакции (приложение 1);

2) раздел 2. Цели и задачи, целевые показатели муниципальной программы изложить в новой редакции (приложение 2)

3) раздел 3. План мероприятий муниципальной программы изложить в новой редакции (приложение 3);

2. Настоящее постановление опубликовать в газете «Вечерний Первоуральск» и разместить на официальном сайте городского округа

Первоуральск в информационно-телекоммуникационной сети «Интернет» по адресу: www.prvadm.ru.

3. Контроль за исполнением настоящего постановления возложить на заместителя Главы Администрации городского округа Первоуральск по муниципальному управлению.

И.о. Главы Администрации
городского округа Первоуральск В.А. Хорев

Приложение 1
УТВЕРЖДЕН
постановлением Администрации
городского округа Первоуральск
от 13.09.2017 № 1806

Муниципальная программа «Подготовка документов территориального планирования, градостроительного зонирования и документации по планировке территории городского округа Первоуральск на 2017-2022 годы»

ПАСПОРТ
МУНИЦИПАЛЬНОЙ ПРОГРАММЫ
«Подготовка документов территориального планирования, градостроительного зонирования и документации по планировке территории городского округа Первоуральск на 2017-2022 годы»

Наименование ответственного исполнителя муниципальной программы	Управление архитектуры и градостроительства Администрации городского округа Первоуральск
Цели и задачи муниципальной программы	Цели: - разработка и утверждение документов по планировки, межеванию и постановки на кадастровый учет территорий; - подготовка документов по внесению изменений в документы территориального планирования и градостроительного зонирования; - подготовка документов по внесению изменений в местные нормативы градостроительного проектирования; - введение информационной системы обеспечения градостроительной деятельности. Задачи: - подготовка проектов планировки, межевания и постановки на кадастровый учет территорий, для жилых районов; - подготовка проектов планировки, межевания и постановки на кадастровый учет территорий, для линейных объектов; - подготовка проектов планировки «красных линий»; - подготовка проекта планировки, межевания и

	постановки на кадастровый учет территорий, логистических и индустриальных парков; - подготовка проекта планировки, межевания и постановки на кадастровый учет территорий, объектов специального назначения; - внесение изменений в документы территориального планирования городского округа Первоуральск; - внесение изменений в документы градостроительного зонирования городского округа Первоуральск; - внесение изменений в местные нормативы градостроительного проектирования; - пополнение информационной системы обеспечения градостроительной деятельности; - постановка на кадастровый учет границы населенных пунктов в административно территориальной единице «город Первоуральск»; - проведение комплексных кадастровых работ в административно территориальной единице «город Первоуральск»
Целевые показатели муниципальной программы	- количество проектов планировки, межевания и постановки на кадастровый учет территорий, предназначенных для жилищного строительства; - площадь территории, предназначенная для развития комплексного жилищного строительства, для которых разработаны проекты планировки; - количество проектов планировки, межевания и постановки на кадастровый учет территорий, линейных объектов - площадь территорий, предназначенных для линейных объектов; - количество проектов планировки «красных линий» города Первоуральск; - площадь территорий, предназначенных для планировки «красных линий» города Первоуральск; - количество проектов планировки, межевания и постановки на кадастровый учет территорий, предназначенных для логистических и индустриальных парков; - площадь территорий, предназначенная для логистических и индустриальных парков; - количество проектов планировки, межевания и постановки на кадастровый учет территорий, предназначенных для размещения объектов

	специального назначения; - площадь территорий, предназначенная для размещения объектов специального назначения; - обеспеченность территории городского округа Первоуральск по внесению изменений в документы территориального планирования; - обеспеченность территории городского округа Первоуральск по внесению изменений в документы градостроительного зонирования; - обеспеченность территории городского округа Первоуральск по внесению изменений в местные нормативов градостроительного проектирования; - доля пополнений информации в информационной системе градостроительной деятельности; - количество границ территорий населенных пунктов поставленных на кадастровый учет; - количество территорий населенных пунктов по приведению в соответствия с комплексным кадастровым делением
Сроки реализации муниципальной программы	2017-2022 годы
Объемы финансирования муниципальной программы по годам реализации, тыс. руб.	Общий объем финансирования составляет – 47 395,09 тыс. рублей, из них: 1. федерального бюджета: 0,0 тыс. руб. 2. областного бюджета: 2019 г. – 826,8 тыс. руб. 3. местного бюджета: 2017 г. – 5 636,2 руб. 2018 г. – 8 793,3 тыс. руб. 2019 г. – 17 908,2тыс. руб. 2020 г. – 4 354,1 тыс. руб. 2021 г. – 7 395,29 тыс. руб. 2022 г. – 3 308,0 тыс. руб. 4. внебюджетных источников: 0,0 тыс. руб.
Адрес размещения муниципальной программы в информационно-телекоммуникационной	адрес: www.prvadm.ru, раздел «Официально», раздел «Финансовое управление», подраздел «Публичный бюджет»

сети «Интернет»	

Раздел 1. Характеристика проблем, на решение которых направлена муниципальная программа

В соответствии с Градостроительным кодексом Российской Федерации и Земельным кодекса Российской Федерации наличие утвержденных документов территориального планирования, документов градостроительного зонирования и местных нормативов градостроительного проектирования является основополагающим условием для развития территории городского округа Первоуральск.

В связи с изменениями, внесенными в Градостроительный кодекс Российской Федерации, Земельный кодекс Российской Федерации в систему документов территориального планирования, необходимо наличие утвержденных документов территориального планирования как в целом по территории городского округа Первоуральск, так и применительно к территориям населенных пунктов. Соответственно необходима разработка или внесение изменений в документы территориального планирования для населенных пунктов, для выполнения требований действующего законодательства.

Помимо этого Градостроительным кодексом Российской Федерации, Земельным кодексом Российской Федерации прописано наличие документов градостроительного зонирования (Правила землепользования и застройки) – вида нормативно-правового документа, включающего в себя положения о порядке применения правил, карты градостроительного зонирования и градостроительные регламенты.

В настоящее время в городском округе Первоуральск:

1. Утверждено 17 документов территориального планирования: Генеральный план городского округа Первоуральск за исключением города Первоуральск Свердловской области, Генеральный план города Первоуральск, Генеральный план городского округа Первоуральск применительно к территории города Первоуральск в части изменения границ города, Генеральный план городского округа Первоуральск за исключением города Первоуральск Свердловской области применительно к территориям населенных пунктов: поселок Билимбай, деревня Старые Решеты, поселок Новоуткинск, поселок Кузино, деревня Хомутовка, деревня Коновалово, деревня Каменка, деревня Макарова, деревня Трека, деревня Извездная, поселок Перескачка, поселок Вересовка, поселок Канал, село Новоалексеевское.

2. Утверждены документы градостроительного зонирования на всю территорию городского округа Первоуральск Свердловской области.

3. Утверждена документация местных нормативов градостроительного проектирования

В 2017-2022 годы будет проведена работа:

1) по утверждению 14 документов территориального планирования: Генеральный план городского округа Первоуральск за исключением города Первоуральск Свердловской области применительно к территориям населенных пунктов: поселок при железнодорожной станции Хрустальная, поселок Решеты, поселок Флюс, поселок Коуровка, поселок Прогресс, поселок Меркитасиха, поселок Новая Трека, поселок Ильмовка, деревня Черемша, деревня Дидино, село Битимка, село Слобода, село Нижнее Село, поселок Шадриха;

2) по внесению изменений в документы градостроительного зонирования;

3) по внесению изменений в местные нормативы градостроительного проектирования (при необходимости).

Для развития жилищного строительства необходима так же своевременная подготовка документации по планировке, межеванию и постановки на кадастровый учет территорий городского округа Первоуральск. Подготовка документации по планировки, межеванию и постановка на кадастровый учет территорий осуществляется в целях обеспечения устойчивого развития территорий, выделения элементов планировочной структуры (кварталов, микрорайонов, иных элементов), установления границ земельных участков, на которых расположены объекты капитального строительства, границ земельных участков, предназначенных для строительства и размещения линейных объектов. Подготовка документации по планировке территории осуществляется в отношении застроенных или подлежащих застройке территорий.

Нормативы градостроительного проектирования городского округа Первоуральск обеспечат согласованность решений стратегического социально-экономического планирования и градостроительного проектирования, определят зависимость между показателями социально-экономического развития территорий и показателями пространственного развития территорий.

Нормативы градостроительного проектирования городского округа Первоуральск применяются при подготовки генеральных планов населенных пунктов, генерального плана городского округа, документации по планировке территории для размещения объектов капитального строительства; подготовки Правил землепользования и застройки городского округа Первоуральск и внесения изменений; подготовки градостроительных планов земельных участков, предназначенных для строительства (реконструкции) объектов капитального строительства; подготовки комплексных программ развития муниципального образования.

Изложенные проблемы в сфере территориального планирования требуют системной подготовки градостроительной документации, значительных бюджетных расходов муниципалитета и не могут быть решены без привлечения целевой финансовой поддержки из областного бюджета, а также в пределах одного финансового года. Закрепление целевого назначения

предоставления финансовой поддержки муниципальному образованию на разработку градостроительной документации позволит сконцентрировать средства областного и местных бюджетов. Данные обстоятельства подтверждают обоснованность и необходимость решения изложенных проблем программно-целевым методом.

Приложение 2
УТВЕРЖДЕН
к постановлению Администрации
городского округа Первоуральск
от 13.09.2017 № 1806

Раздел 2. Цели и задачи, целевые показатели муниципальной программы «Подготовка документов территориального планирования, градостроительного зонирования и документации по планировке территорий городского округа Первоуральск на 2017-2022 годы»

№ цели, задачи, показателя	Наименование цели (целей) и задач, целевых показателей	Единица измерения	Значение целевого показателя								Источник значений показателей
			2015г.	2016г.	2017г.	2018г.	2019г.	2020г.	2021г.	2022г.	
1	2	3	4	5	6	7	8	9	10	11	12
1	Цель 1. Разработка и утверждение документов по планировки, межеванию и постановки на кадастровый учет территорий										
1.1	Задача 1. Подготовка проектов планировки, межевания и постановки на кадастровый учет территорий, для жилых районов										
1.1.1	Количество проектов планировки, межевания и постановки на кадастровый учет территорий, предназначенных для жилищного строительства	ед.	1	0	1	1	1	1	1	1	Расчетные показатели

1.1.2	Площадь территории, предназначенная для развития комплексного жилищного строительства, для которых разработаны проекты планировки	га	30,0	0	23,0	195,4	209,2	317,2	329,0	652,0	Расчетные показатели
1.2	Задача 2. Подготовка проекта планировки, межевания и постановки на кадастровый учет территорий, логистических и индустриальных парков										
1.2.1	Количество проектов планировки, межевания и постановки на кадастровый учет территорий, под логистические и индустриальные парки	ед.	0	1	0	0	1	2	0	0	Расчетные показатели
1.2.2	Площадь территорий, предназначенная для логистических и индустриальных парков	га	0	79,5	0	91,4	128,2	140,1	0	0	Расчетные показатели
1.3	Задача 3. Подготовка проекта планировки, межевания и постановки на кадастровый учет территорий объектов специального назначения										
1.3.1	Количество проектов планировки, межевания и постановки на кадастровый учет, территорий, объектов специального назначения	ед.	0	0	0	0	1	0			Расчетные показатели

1.3.2	Площадь территорий, предназначенная для размещения объектов специального назначения	га	0	0	0	0	40,0	0			Расчетные показатели
1.4	Задача 4. Подготовка проекта планировки «красных линий» города Первоуральск										
1.4.1	Количество проектов планировки «красных линий» города Первоуральск	ед.	0	0	1	0	0	0	0	0	Расчетные показатели
1.4.2	Площадь территорий, предназначенная для планировки «красных линий»	га	0	0	609,0	0	0	0	0	0	Расчетные показатели
1.5	Задача. 5Подготовка проекта планировки, межевания и постановки на кадастровый учет территорий, для линейных объектов										
1.5.1	Количество проектов планировки, межевания и постановки на кадастровый учет территорий, для линейных объектов	ед.	0	0	1	1	0	0	0	0	Расчетные показатели
1.5.2	Площадь территорий , предназначенных для планировки линейных объектов	га	0	0	5,5	6,9	0	0	0	0	Расчетные показатели
2.	Цель 2. Подготовка документов по внесению										

Приложение 3
УТВЕРЖДЕН
к постановлению Администрации
городского округа Первоуральск
от 13.09.2017 № 1806

Раздел 3. План мероприятий муниципальной программы
«Подготовка документов территориального планирования, градостроительного зонирования и документации по планировке территорий городского округа Первоуральск на 2017-2022 годы»

№	Наименование мероприятия/Источники расходов на финансирование	Исполнитель мероприятий	Объем расходов на выполнение мероприятий за счет всех источников, тыс. руб.							Номера целевых показателей, на достижение которых направлены мероприятия
			Всего	2017 год	2018 год	2019 год	2020 год	2021 год	2022 год	
1	2		3	4	5	6	7	8	9	10
Всего по муниципальной программе (подпрограмме) в том числе:			***47395,09***	***5636,2***	***8793,3***	***17908,2***	***4354,1***	***7395,29***	***3308,0***	
- федеральный бюджет			***0***	***0***	***0***	***0***	***0***	***0***	***0***	
- областной бюджет			***826,8***	***0***	***0***	***826,8***	***0***	***0***	***0***	
- местный бюджет			***46568,29***	***5636,2***	***8793,3***	***17081,4***	***4354,1***	***7395,29***	***3308,0***	
- внебюджетные источники			***0***	***0***	***0***	***0***	***0***	***0***	***0***	
1.	Мероприятие 1. Подготовка проекта планировки, межевания и постановки на кадастровый учет жилого района «Запрудный»	Управление архитектуры и градостроительства Администрации городского округа Первоуральск	8268,0	0	0	8268,0	0	0	0	1.1.1
	Всего, в том числе:									

	изменений в документы территориального планирования и градостроительного зонирования										
2.1	Задача 1. Внесения изменений в документы территориального планирования городского округа Первоуральск										
2.1.1	Обеспеченность территории городского округа Первоуральск по внесению изменений в документы территориального планирования	ед.	1	2	1	0	0	0	0	0	Расчетные показатели
2.2	Задача 2. Внесения изменений в документы градостроительного зонирования территории городского округа Первоуральск										
2.2.1	Обеспеченность территории городского округа Первоуральск по внесению изменений в документы градостроительного зонирования	%	70	72	76	78	84	86	90	92	Расчетные показатели
3.	Цель 3. Обеспеченность территории городского округа Первоуральск по внесению изменений в местные нормативов										

1	2		3	4	5	6	7	8	9	10
	- федеральный бюджет		0	0	0	0	0	0	0	
	- областной бюджет		826,8	0	0	826,8	0	0	0	
	- местный бюджет		7441,2	0	0	7441,2	0	0	0	
	- внебюджетные источники		0	0	0	0	0	0	0	
2.	Мероприятие 2. Подготовка проектов планировки, межевания и постановки на кадастровый учет, территории районов городского округа Первоуральск	Управление архитектуры и градостроительства Администрации городского округа Первоуральск	5408,09	200,0	250,0	0	1075,8	874,29	3008,0	1.1.1
	Всего, в том числе:									
	- федеральный бюджет		0	0	0	0	0	0	0	
	- областной бюджет		0	0	0	0	0	0	0	
	- местный бюджет		5408,09	200,0	250,0	0	1075,8	874,29	3008,0	
	- внебюджетные источники		0	0	0	0	0	0	0	
3.	Мероприятие 3. Подготовка проекта планировки, межевания и постановка на кадастровый учет, территории, под агропарк «Крылосово»	Управление архитектуры и градостроительства Администрации городского округа Первоуральск	1143,0	0	0	0	1143,0	0	0	1.2.1
	Всего, в том числе:									
	- федеральный бюджет		0	0	0	0	0	0	0	
	- областной бюджет		0	0	0	0	0	0	0	
	- местный бюджет		1143,0	0	0	0	1143,0	0	0	
	- внебюджетные источники		0	0	0	0	0	0	0	
4.	Мероприятие 4. Подготовка проекта планировки, межевания и постановка на кадастровый учет,	Управление архитектуры и градостроительства Администрации	4213,0	0	0	0	0	4213,0	0	1.2.1

	градостроительного проектирования										
3.1	Задача 1. Внесения изменений в документы местных нормативов градостроительного проектирования										
3.1.1	Обеспеченность территории городского округа Первоуральск документами местного нормативного градостроительного проектирования	ед.	0	0	0	0	0	1	0	0	Расчетные показатели
4.	Цель 4. Введение информационной системы обеспечения градостроительной деятельности										
4.1	Задача 1 Доля пополнений информации в информационной системе градостроительной деятельности										
4.1.1	Количество пополненной информации в информационной системе градостроительной деятельности	шт.	1	1	1	1	1	1	1	1	Расчетные показатели
5	Цель 5. Кадастровые работы в границе административно территориальной единицы «город Первоуральск»										

1	2		3	4	5	6	7	8	9	10
	территории под индустриальный парк «Северный»	городского округа Первоуральск								
	Всего, в том числе:									
	- федеральный бюджет		0	0	0	0	0	0	0	
	- областной бюджет		0	0	0	0	0	0	0	
	- местный бюджет		4213,0	0	0	0	0	4213,00	0	
	- внебюджетные источники		0	0	0	0	0	0	0	
5.	Мероприятие 5. Подготовка проекта планировки, межевания и постановка на кадастровый учет, территории, под индустриальный парк «Чусовской»	Управление архитектуры и градостроительства Администрации городского округа Первоуральск	2008,0	0	0	0	0	2008,0	0	1.2.1
	Всего, в том числе:									
	- федеральный бюджет		0	0	0	0	0	0	0	
	- областной бюджет		0	0	0	0	0	0	0	
	- местный бюджет		2008,0	0	0	0	0	2008,0	0	
	- внебюджетные источники		0	0	0	0	0	0	0	
6.	Мероприятие 6. Подготовка проектов планировки, межевания и постановки на кадастровый учет, территорий объектов специального назначения (городское кладбище)	Управление архитектуры и градостроительства Администрации городского округа Первоуральск	4102,0	0	0	4102,0	0	0	0	1.3.1
	Всего, в том числе:									
	- федеральный бюджет		0	0	0	0	0	0	0	
	- областной бюджет		0	0	0	0	0	0	0	
	- местный бюджет		4102,0	0	0	4102,0	0	0	0	

5.1	Задача 1 Межевание и постановка на кадастровый учет границы населенных пунктов в административно территориальной единице «город Первоуральск»										
5.1.1	Количество территорий границ населенных пунктов, поставленных на кадастровый учет	шт.	0	0	0	10	7	9	0	0	Расчетные показатели
5.2	Задача 2. Проведение комплексных кадастровых работ в границах населенных пунктов в административно территориальной единице «город Первоуральск»										
5.2.1	Количество комплексных кадастровых работ в границах населенных пунктов в административно территориальной единице «город Первоуральск»	шт.	0	0	0	3	3	0	0	0	Расчетные показатели

1	2		3	4	5	6	7	8	9	10
	- внебюджетные источники		0	0	0	0	0	0	0	
7.	Мероприятие 7. Подготовка проекта планировки «красных линий» города Первоуральск	Управление архитектуры и градостроительства Администрации городского округа Первоуральск	2040,9	2040,9	0	0	0	0	0	1.4.1
	Всего, в том числе:									
	- федеральный бюджет		0	0	0	0	0	0	0	
	- областной бюджет		0	0	0	0	0	0	0	
	- местный бюджет		2040,9	2040,9	0	0	0	0	0	
	- внебюджетные источники		0	0	0	0	0	0	0	
8	Мероприятие 8. Подготовка проекта планировки, межевания и постановки на кадастровый учет, территорий, для линейных объектов	Управление архитектуры и градостроительства Администрации городского округа Первоуральск	771,2	314,4	456,8	0	0	0	0	1.5.1
	Всего, в том числе:									
	- федеральный бюджет		0	0	0	0	0	0	0	
	- областной бюджет		0	0	0	0	0	0	0	
	- местный бюджет		771,2	314,4	456,8	0	0	0	0	
	- внебюджетные источники		0	0	0	0	0	0	0	
9.	Мероприятие 9. Внесение изменений в генеральный план городского округа Первоуральск за исключением города Первоуральск	Управление архитектуры и градостроительства Администрации городского округа Первоуральск	1500,0	1500,0	0	0	0	0	0	
	Всего, в том числе:									

5

1	2		3	4	5	6	7	8	9	10
	- федеральный бюджет		0	0	0	0	0	0	0	
	- областной бюджет		0	0	0	0	0	0	0	
	- местный бюджет		1500	1500	0	0	0	0	0	
	- внебюджетные источники		0	0	0	0	0	0	0	
	Мероприятие 10. Внесение изменений в генеральный план городского округа Первоуральск за исключением города Первоуральск применительно к территории населенных пунктов	Управление архитектуры и градостроительства Администрации городского округа Первоуральск	1592,0	240,9	508,8	299,6	542,7	0	0	2.1.1
	Всего, в том числе:									
	- федеральный бюджет		0	0	0	0	0	0	0	
	- областной бюджет		0	0	0	0	0	0	0	
	- местный бюджет		1592,0	240,9	508,8	299,6	542,7	0	0	
	- внебюджетные источники		0	0	0	0	0	0	0	
11	Мероприятие 11. Внесения изменений в документы градостроительного зонирования	Управление архитектуры и градостроительства Администрации городского округа Первоуральск	1600,0	200,0	400,0	200,0	400,0	200,0	200,0	2.2.1
	Всего, в том числе:									
	- федеральный бюджет		0	0	0	0	0	0	0	
	- областной бюджет		0	0	0	0	0	0	0	
	- местный бюджет		1600,0	200,0	400,0	200,0	400,0	200,0	200,0	
	- внебюджетные источники		0	0	0	0	0	0	0	
12	Мероприятие 12. Внесения изменений в документы местных	Управление архитектуры и градостроительства	100,0	0	0	100,0	0	0	0	3.1.1

6

1	2		3	4	5	6	7	8	9	10
	нормативов градостроительного проектирования	Администрации городского округа Первоуральск								
	Всего, в том числе:									
	- федеральный бюджет		0	0	0	0	0	0	0	
	- областной бюджет		0	0	0	0	0	0	0	
	- местный бюджет		100,0	0	0	100,0	0	0	0	
	- внебюджетные источники		0	0	0	0	0	0	0	
13	Мероприятие 13. Пополнения информации в информационной системе градостроительной деятельности	Управление архитектуры и градостроительства Администрации городского округа Первоуральск	3626,0	1140,0	762,0	762,0	762,0	100,0	100,0	4.1.1
	Всего, в том числе:									
	- федеральный бюджет		0	0	0	0	0	0	0	
	- областной бюджет		0	0	0	0	0	0	0	
	- местный бюджет		3626,0	1140,0	762,0	762,0	762,0	100,0	100,0	
	- внебюджетные источники		0	0	0	0	0	0	0	
14	Мероприятие 14. Межевание и постановка на кадастровый учет границы населенных пунктов в административно территориальной единице «город Первоуральск»	Управление архитектуры и градостроительства Администрации городского округа Первоуральск	1476,9	0	496,50	547,80	432,60	0	0	5.1.1
	Всего, в том числе:									

1	2		3	4	5	6	7	8	9	10
	- федеральный бюджет		0	0	0	0	0	0	0	
	- областной бюджет		0	0	0	0	0	0	0	
	- местный бюджет		1476,9	0	496,50	547,80	432,60	0	0	
	- внебюджетные источники		0	0	0	0	0	0	0	
15	Мероприятие 15. Комплексные кадастровые работы населенных пунктов в административно территориальной единице «город Первоуральск»	Управление архитектуры и градостроительства Администрации городского округа Первоуральск	9548,0	0	5919, 2	3628,8	0	0	0	5.2.1
	Всего, в том числе:									
	- федеральный бюджет		0	0	0	0	0	0	0	
	- областной бюджет		0	0	0	0	0	0	0	
	- местный бюджет		9548,0	0	5919, 2	3628,8	0	0	0	
	- внебюджетные источники		0	0	0	0	0	0	0	

Верно

АДМИНИСТРАЦИЯ ГОРОДСКОГО ОКРУГА ПЕРВОУРАЛЬСК

ПОСТАНОВЛЕНИЕ

13.09.2017 № 1850

г. Первоуральск

О внесении изменений в Постановление Администрации городского округа Первоуральск от 30 января 2017 года № 169 «Об обеспечении отдыха, оздоровления и занятости детей и подростков в 2017 году»

В целях обеспечения отдыха, оздоровления и занятости детей и подростков, создания условий для укрепления их здоровья, безопасности и творческого развития в 2017 году на территории городского округа Первоуральск, во исполнение Федерального закона от 06 октября 2003 года № 131-ФЗ «Об общих принципах организации местного самоуправления в Российской Федерации», Постановления Правительства Свердловской области от 21 декабря 2012 года № 1484-ПП «О концепции развития отдыха и оздоровления детей в Свердловской области до 2020 года», Постановления Правительства Свердловской области от 29 декабря 2016 года № 919-ПП «Об утверждении государственной программы Свердловской области «Развитие системы образования в Свердловской области до 2024 года», Постановления Правительства Свердловской области от 09 апреля 2015 года № 245-ПП «О мерах по организации и обеспечению отдыха и оздоровления детей в Свердловской области в 2015 – 2017 годах», Постановления Администрации городского округа Первоуральск от 15 октября 2014 года № 2639 «Об утверждении Административного регламента предоставления муниципальной услуги «Предоставление путевок детям в организации отдыха в дневных и загородных лагерях», Администрация городского округа Первоуральск

ПОСТАНОВЛЯЕТ:

1. Внести в Постановление Администрации городского округа Первоуральск от 30 января 2017 года № 169 «Об обеспечении отдыха, оздоровления и занятости детей и подростков в 2017 году» следующие изменения:

1) Подпункт 8 Пункта 5 изложить в следующей редакции:

2

«8) В течение календарного года ребенок имеет однократное право на получение путевки в загородную организацию отдыха и оздоровления детей (загородный лагерь или санаторий) и неоднократное право на получение путевки в лагерь с дневным пребыванием детей. Право на повторное получение путевки в загородную организацию отдыха и оздоровления детей (загородный лагерь или санаторий) предоставляется:

– заявителям участников профильных смен (отрядов) (творческой, интеллектуальной, духовно-нравственной, оборонно-спортивной направленности) по заявкам от образовательных организаций, учреждений физической культуры и спорта и др.».

2) Приложения 4, 5 изложить в новой редакции (прилагаются).

3) Пункт 2 приложения 6 изложить в следующей редакции:

«2.Прием заявлений для получения путевки в загородные оздоровительные и санаторные оздоровительные лагеря круглогодичного действия по личному обращению родителей:

– На весенний и летний каникулярные периоды осуществляется в срок с 01 февраля 2017 года по 28 февраля 2017 года;

– На осенний и зимний каникулярный периоды осуществляется в срок с 04 сентября 2017 года по 29 сентября 2017 года».

2. Опубликовать настоящее Постановление в газете «Вечерний Первоуральск» и разместить на официальном сайте городского округа Первоуральск.

3. Контроль за исполнением настоящего Постановления оставляю за собой.

И.о. Главы Администрации
городского округа Первоуральск В.А. Хорев

Приложение 1
к постановлению Администрации
городского округа Первоуральск
от 13.09.2017 № 1850

Сеть лагерей с дневным пребыванием детей, находящихся на территории городского округа Первоуральск

№ п/п	Наименование образовательной организации	Весенняя смена (10 дней) (чел.)	Летняя смена 1 смена (чел.)	Летняя смена 2 смена (чел.)	Осенняя смена (7дней) (чел.)	Итого
1	ОУ № 1	163	201	77	200	641
2	ОУ № 3		125	0		125
3	ОУ № 4		50	50		100
4	ОУ № 5		0	100		100
5	ОУ № 9		150	50		200
6	ОУ № 11		25	25		50
7	ОУ № 12		75	0		75
8	ОУ № 14		25	0		25
9	ОУ № 15		150	50		200
10	ОУ № 16		80	0		80
11	ОУ № 17		25	0		25
12	Лицей № 21		150	0		150
13	ОУ № 22		101	75		176
14	ОУ № 26		75	115		190
15	ОУ № 28		50	50		100
16	ОУ № 32		75	0		75
17	ОУ № 36		100	0		100
18	ОУ № 40		50	25		75
19	ЦДТ		102	80		182
20	ДЮСШ		159	45		204
21	ЦДО		323	326	270	919
Итого:		163	2091	1068	470	3792

Верно

Приложение 2
к Постановлению Администрации
городского округа Первоуральск
от 13.09.2017 № 1850

Прогнозные расходы на проведение детской оздоровительной кампании
городского округа Первоуральск на 2017 год.

Вид оздоровления	Целевые показатели по Постановлению СО 09.04.2014 №245-ПП (количество оздоровленных детей)	Прогнозные показатели по г.Первоуральск (количество оздоровленных детей)	Прогнозная стоимость одного дня пребывания (руб.)	Всего планируемых прогнозных затрат (тыс. руб.)	в т.ч.			
					в том числе за счет средств областного бюджета, местного бюджета и родительской платы			Прочие источники (тыс. руб.)
					средства областного бюджета (тыс. руб.)	средства местного бюджета (тыс. руб.)	родительская плата (тыс. руб.)	
Санаторно-оздоровительные лагеря	1200	1200	1079,04	29 610,11	27 659,21	0,00	280,90	1 670,00
Загородные оздоровительные лагеря	1160	1160	964,29	32 898,15	10 878,39	5 315,50	1 553,26	15 151,00
Лагеря дневным пребыванием детей	3320	3320	143,22	9 975,54	0,00	8 710,10	1 265,44	0,00
Прочие формы	7110	7110		1 927,20	0,00	900,00	877,20	150,00
Итого:	**12 790**	**12 790**		**74 411,00**	**38 537,60**	**14 925,60**	**3 976,80**	**16 971,00**

Верно

АДМИНИСТРАЦИЯ ГОРОДСКОГО ОКРУГА ПЕРВОУРАЛЬСК

ПОСТАНОВЛЕНИЕ

14.09.2017 № 1886

г. Первоуральск

Об утверждении муниципальной программы «Развитие муниципальной службы и противодействие коррупции на территории городского округа Первоуральск» на 2018 – 2023 годы

В соответствии со статьей 35 Федерального закона от 2 марта 2007 года № 25-ФЗ «О муниципальной службе в Российской Федерации», статьей 18 закона Свердловской области от 29 октября 2007 года № 136-ОЗ «Об особенностях муниципальной службы на территории Свердловской области», статьей 15 закона Свердловской области от 20 февраля 2009 года № 2-ОЗ «О противодействии коррупции в Свердловской области», в целях повышения эффективности профессионально-служебной деятельности муниципальных служащих органов местного самоуправления городского округа Первоуральск, профилактики коррупции на муниципальной службе, а также реализации программно-целевого метода бюджетного планирования, руководствуясь статьей 179 Бюджетного кодекса Российской Федерации, Порядком разработки, реализации и оценки эффективности муниципальных программ городского округа Первоуральск, утвержденным постановлением Администрации городского округа Первоуральск от 15 августа 2016 года № 1722, Администрация городского округа Первоуральск

ПОСТАНОВЛЯЕТ:

1. Утвердить муниципальную программу «Развитие муниципальной службы и противодействие коррупции на территории городского округа Первоуральск» на 2018 - 2023 годы (прилагается).

2. Признать утратившим силу с 01 января 2018 года постановление Администрации городского округа Первоуральск от 15 сентября 2016 года № 1996 «Об утверждении муниципальной программы «Развитие муниципальной службы и противодействие коррупции на территории городского округа Первоуральск» на 2017 - 2022 годы».

3. Опубликовать настоящее постановление в газете «Вечерний Первоуральск» и разместить на официальном сайте городского округа

Первоуральск.

4. Настоящее постановление вступает в силу с момента подписания и применяется при формировании проекта бюджета городского округа Первоуральск на 2018 год и плановый период 2019, 2020 годы.

5. Контроль за исполнением настоящего постановления возложить на заместителя Главы Администрации городского округа Первоуральск по муниципальному управлению Крючкова Д.М.

И.о. Главы Администрации
городского округа Первоуральск В.А. Хорев

Приложение
УТВЕРЖДЕНА
постановлением Администрации
городского округа Первоуральск
от 14.09.2017 № 1886

**МУНИЦИПАЛЬНАЯ ПРОГРАММА
«РАЗВИТИЕ МУНИЦИПАЛЬНОЙ СЛУЖБЫ И ПРОТИВОДЕЙСТВИЕ КОРРУПЦИИ НА ТЕРРИТОРИИ ГОРОДСКОГО ОКРУГА ПЕРВОУРАЛЬСК»
НА 2018 - 2023 ГОДЫ**

ПАСПОРТ
МУНИЦИПАЛЬНОЙ ПРОГРАММЫ
«РАЗВИТИЕ МУНИЦИПАЛЬНОЙ СЛУЖБЫ И ПРОТИВОДЕЙСТВИЕ КОРРУПЦИИ НА ТЕРРИТОРИИ ГОРОДСКОГО ОКРУГА ПЕРВОУРАЛЬСК» НА 2018 - 2023 ГОДЫ

Наименование ответственного исполнителя муниципальной программы	Председатель комитета по правовой работе и муниципальной службе Администрации городского округа Первоуральск, (исполнитель - главный специалист комитета по правовой работе и муниципальной службе Сивогорло Т.Н.)
Цели и задачи муниципальной программы	Цель программы: совершенствование системы муниципального управления в городском округе Первоуральск и проведение единой государственной политики в области противодействия коррупции. Задача 1: создание условий для повышения профессионализма муниципальных служащих, улучшения деятельности органов местного самоуправления на территории городского округа Первоуральск. Задача 2: создание условий для профилактики, предупреждения, выявления и пресечения коррупционных правонарушений, а также конфликта интересов в органах местного самоуправления городского округа Первоуральск. Задача 3: обеспечение защиты социальных прав лиц, замещавших муниципальные должности и должности муниципальной службы городского округа Первоуральск. Задача 4: обеспечение деятельности административной комиссии городского округа Первоуральск.
Целевые показатели муниципальной программы	1. Доля муниципальных правовых актов, принятие которых предусмотрено законодательством о муниципальной службе, принятых в городском округе Первоуральск, от общего количества муниципальных правовых актов, принятие которых предусмотрено. 2. Доля муниципальных служащих, прошедших обучение по программам дополнительного профессионального образования, от общего количества муниципальных служащих городского округа Первоуральск. 3. Доля муниципальных служащих, прошедших аттестацию, от общего количества муниципальных служащих городского округа Первоуральск. 4. Доля муниципальных правовых актов, принятие которых

	предусмотрено законодательством о противодействии коррупции, принятых в городском округе Первоуральск, от общего количества муниципальных правовых актов, принятие которых предусмотрено. 5. Количество обработанных анкет социологического опроса уровня восприятия коррупции на территории городского округа Первоуральск. 6. Количество человек, получающих пенсию за выслугу лет муниципальных служащих. 7. Доля рассмотренных административных дел к возбужденным административным производствам.
Сроки реализации муниципальной программы	2018 - 2023 годы
Объемы финансирования муниципальной программы по годам реализации, тыс. рублей	Общий объем финансирования – 85916,4 тыс. рублей, областной бюджет – 1302,6 тыс. руб., местный бюджет – 84613,8 тыс. руб., в том числе: 2018 год – 14102,3 тыс. руб., 2019 год – 14102,3 тыс. руб., 2020 год – 14102,3 тыс. руб., 2021 год – 14102,3 тыс. руб., 2022 год – 14102,3 тыс. руб., 2023 год – 14102,3 тыс. руб.
Адрес размещения муниципальной программы в сети Интернет	Текст программы размещен на сайте городского округа Первоуральск в разделе «Нормативно-правовые акты» и в подразделе «Муниципальные программы» раздела «Бюджет»

Раздел 1. ХАРАКТЕРИСТИКА ПРОБЛЕМ, НА РЕШЕНИЕ КОТОРЫХ НАПРАВЛЕНА МУНИЦИПАЛЬНАЯ ПРОГРАММА «РАЗВИТИЕ МУНИЦИПАЛЬНОЙ СЛУЖБЫ И ПРОТИВОДЕЙСТВИЕ КОРРУПЦИИ НА ТЕРРИТОРИИ ГОРОДСКОГО ОКРУГА ПЕРВОУРАЛЬСК» НА 2018 - 2023 ГОДЫ

В соответствии с федеральным законодательством одним из приоритетных направлений развития местного самоуправления является развитие муниципальной службы как важнейшего элемента организации муниципального управления и решения вопросов местного значения, повышения эффективности взаимодействия общества и власти.

В современных условиях развитие местного самоуправления и муниципальной службы осуществляется на основе комплексного подхода и ориентировано на реализацию мероприятий по совершенствованию нормативной правовой базы, повышению качества и доступности муниципальных услуг, эффективности использования бюджетных средств, повышению образовательного и профессионального уровня муниципальных

служащих, рациональному использованию кадрового резерва, соблюдению муниципальными служащими ограничений и запретов, требований о предотвращении и урегулировании конфликта интересов, исполнения ими обязанностей, установленных законодательством по противодействию коррупции и муниципальной службе.

Реализация Программы должна способствовать формированию у муниципальных служащих необходимых профессиональных знаний, умений и навыков, позволяющих эффективно выполнять должностные обязанности в органах местного самоуправления городского округа Первоуральск.

Подготовка кадров для органов местного самоуправления является одним из инструментов повышения эффективности муниципального управления. Отсутствие необходимых знаний и профессиональных навыков муниципальных служащих приводит к низкому качеству управленческих решений и, как следствие, к потере авторитета органов местного самоуправления в глазах населения.

Для преодоления негативных явлений в работе персонала необходимо:

- эффективно использовать современные технологии управления персоналом;
- повышать эффективность кадровой политики в сфере муниципальной службы;
- улучшать ресурсную обеспеченность муниципальной службы;
- повышать эффективность правовых и организационных мер контроля деятельности муниципальных служащих;
- систематизировать организацию профессионального обучения муниципальных служащих;
- повышать престижность муниципальной службы.

Основными задачами административной реформы являются повышение эффективности муниципального управления, строгое соблюдение муниципальными служащими законности, предоставление ими качественных публичных услуг населению, обеспечение права граждан на объективную информацию.

Самостоятельным направлением развития муниципальной службы является противодействие проявлению коррупционно опасных действий. На современном этапе коррупция выступает основным препятствием для политического, экономического развития, приводит к серьезным сдвигам в сознании граждан, которые все больше утрачивают доверие к власти. Борьба с коррупцией должна вестись комплексно и системно. При этом первоочередными мерами в этой сфере могут стать повышение эффективности взаимодействия органов местного самоуправления и гражданского общества, прозрачности деятельности органов местного самоуправления, особое внимание необходимо уделить формированию служебной этики как системы моральных требований общества к поведению муниципальных служащих, социальному назначению их служебной деятельности.

Предусмотренные Программой мероприятия создают условия для

оптимизации усилий и ресурсов органов местного самоуправления с целью их рационального и эффективного использования. Решение проблемы программно-целевым методом позволит наилучшим образом скоординировать деятельность исполнителей Программы и создаст условия для развития муниципальной службы, для профилактики, предупреждения, выявления и пресечения коррупционных правонарушений, конфликта интересов в органах местного самоуправления городского округа Первоуральск, а также повышения эффективности кадровой политики в сфере муниципальной службы, результативности, роли и престижа муниципальной службы.

С целью приведения расходов на содержание органов местного самоуправления в соответствие с нормативом формирования расходов на содержание органов местного самоуправления муниципальных образований, расположенных на территории Свердловской области, утверждаемым Правительством Свердловской области на очередной финансовый год, в рамках данной Программы предусматривается финансирование отдельных мероприятий.

Основные риски, связанные с программно-целевым методом решения проблем:

- финансовый риск реализации Программы представляет собой снижение финансовых поступлений из бюджета городского округа;
- административный риск применения программно-целевого метода решения проблем заключается в неисполнении в полном объеме программных обязательств органами местного самоуправления городского округа Первоуральск, что приведет к диспропорциям в отчетных показателях, в том числе риску несвоевременной коррекции мероприятий по результатам достигнутых показателей.

Способами ограничения данных рисков являются:

1) своевременная корректировка мероприятий Программы;

2) усиление контроля за ходом выполнения программных мероприятий и совершенствование механизмов текущего управления реализацией Программы.

Приложение 1
к муниципальной программе «Развитие муниципальной службы и противодействие коррупции на территории городского округа Первоуральск» на 2018 - 2023 годы

Раздел 2. ЦЕЛИ И ЗАДАЧИ, ЦЕЛЕВЫЕ ПОКАЗАТЕЛИ МУНИЦИПАЛЬНОЙ ПРОГРАММЫ «РАЗВИТИЕ МУНИЦИПАЛЬНОЙ СЛУЖБЫ И ПРОТИВОДЕЙСТВИЕ КОРРУПЦИИ НА ТЕРРИТОРИИ ГОРОДСКОГО ОКРУГА ПЕРВОУРАЛЬСК» НА 2018 - 2023 ГОДЫ

№ цели, задачи, показателя	Наименование цели (целей) и задач, целевых показателей	Единица измерения	Значение целевого показателя								Источник значений показателей
			Отчетный год	текущий год	очередной финансовый год и плановый период						
			2016	2017	2018	2019	2020	2021	2022	2023	
1.	Цель: Совершенствование системы муниципального управления в городском округе Первоуральск и проведение единой государственной политики в области противодействия коррупции										
1.1.	Задача 1: Создание условий для повышения профессионализма муниципальных служащих, улучшения деятельности органов местного самоуправления на территории городского округа Первоуральск										
1.1.1.	Целевой показатель 1. Доля муниципальных правовых актов, принятие которых предусмотрено законодательством о муниципальной	%	100	100	100	100	100	100	100	100	Отчет комитета по правовой работе и муниципальной службе

№ цели, задачи, показателя	Наименование цели (целей) и задач, целевых показателей	Единица измерения	Значение целевого показателя								Источник значений показателей
			Отчетный год	текущий год	очередной финансовый год и плановый период						
			2016	2017	2018	2019	2020	2021	2022	2023	
	службе, принятых в городском округе Первоуральск, от общего количества муниципальных правовых актов, принятие которых предусмотрено										
1.1.2.	Целевой показатель 2. Доля муниципальных служащих, прошедших обучение по программам дополнительного профессионального образования, от общего количества муниципальных служащих городского округа Первоуральск	%	49	не менее 30	не менее 30	не менее 33	не менее 33	не менее 33	не менее 33	не менее 33	Отчеты органов местного самоуправления

7

№ цели, задачи, показателя	Наименование цели (целей) и задач, целевых показателей	Единица измерения	Значение целевого показателя								Источник значений показателей
			Отчетный год	текущий год	очередной финансовый год и плановый период						
			2016	2017	2018	2019	2020	2021	2022	2023	
1.1.3.	Целевой показатель 3. Доля муниципальных служащих, прошедших аттестацию, от общего количества муниципальных служащих	%	23	не менее 20	не менее 20	не менее 25	не менее 20	не менее 20	не менее 20	не менее 20	Отчеты органов местного самоуправления
1.2.	Задача 2: Создание условий для профилактики, предупреждения, выявления и пресечения коррупционных правонарушений, а также конфликта интересов в органах местного самоуправления городского округа Первоуральск										
1.2.1.	Целевой показатель 1. Доля муниципальных правовых актов, принятие которых предусмотрено законодательством о противодействии коррупции, принятых в городском округе	%	100	100	100	100	100	100	100	100	Отчет комитета по правовой работе и муниципальной службе

8

№ цели, задачи, показателя	Наименование цели (целей) и задач, целевых показателей	Единица измерения	Значение целевого показателя								Источник значений показателей
			Отчетный год	текущий год	очередной финансовый год и плановый период						
			2016	2017	2018	2019	2020	2021	2022	2023	
	Первоуральск, от общего количества муниципальных правовых актов, принятие которых предусмотрено										
1.2.2.	Целевой показатель 2. Количество обработанных анкет социологического опроса уровня восприятия коррупции на территории городского округа Первоуральск	штук	700	1000	1000	1000	1000	1000	1000	1000	Отчет комитета по правовой работе и муниципальной службе
1.3.	Задача 3: Обеспечение защиты социальных прав лиц, замещавших муниципальные должности и должности муниципальной службы городского округа Первоуральск										
1.3.1.	Целевой показатель 1. Количество человек,	человек	91	91	92	92	92	92	92	92	Отчет комитета по правовой

9

№ цели, задачи, показателя	Наименование цели (целей) и задач, целевых показателей	Единица измерения	Значение целевого показателя								Источник значений показателей
			Отчетный год	текущий год	очередной финансовый год и плановый период						
			2016	2017	2018	2019	2020	2021	2022	2023	
	получающих пенсию за выслугу лет муниципальных служащих										работе и муниципальной службе
1.4.	Задача 4: Обеспечение деятельности административной комиссии городского округа Первоуральск										
1.4.1.	Целевой показатель 1. Доля рассмотренных административных дел к возбужденным административным производствам	%	100	100	100	100	100	100	100	100	Отчет комитета по правовой работе и муниципальной службе

10

Приложение 2
к муниципальной программе «Развитие муниципальной службы и противодействие коррупции на территории городского округа Первоуральск» на 2018 - 2023 годы

Раздел 3. ПЛАН МЕРОПРИЯТИЙ МУНИЦИПАЛЬНОЙ ПРОГРАММЫ
«РАЗВИТИЕ МУНИЦИПАЛЬНОЙ СЛУЖБЫ И ПРОТИВОДЕЙСТВИЕ КОРРУПЦИИ
НА ТЕРРИТОРИИ ГОРОДСКОГО ОКРУГА ПЕРВОУРАЛЬСК»
НА 2018 - 2023 ГОДЫ

№ п/п	Наименование мероприятий/ источники расходов на финансирование	Исполнители (соисполнители) мероприятий	Объем расходов на выполнение мероприятий за счет всех источников, тыс. рублей							Номера целевых показателей, на достижение которых направлены мероприятия
			всего	2018 год	2019 год	2020 год	2021 год	2022 год	2023 год	
1.	Всего по муниципальной программе, в том числе:		**85916,4**	**14319,4**	**14319,4**	**14319,4**	**14319,4**	**14319,4**	**14319,4**	
2.	областной бюджет		**1302,6**	**217,1**	**217,1**	**217,1**	**217,1**	**217,1**	**217,1**	
3.	местный бюджет		**84613,8**	**14102,3**	**14102,3**	**14102,3**	**14102,3**	**14102,3**	**14102,3**	

11

№ п/п	Наименование мероприятий/ источники расходов на финансирование	Исполнители (соисполнители) мероприятий	Объем расходов на выполнение мероприятий за счет всех источников, тыс. рублей							Номера целевых показателей, на достижение которых направлены мероприятия
			всего	2018 год	2019 год	2020 год	2021 год	2022 год	2023 год	
4.	Мероприятие 1. Повышение квалификации муниципальных служащих	Органы местного самоуправления	4515,0	752,5	752,5	752,5	752,5	752,5	752,5	1.1.2.
5.	областной бюджет		-	-	-	-	-	-	-	
6.	местный бюджет		4515,0	752,5	752,5	752,5	752,5	752,5	752,5	
7.		*Администрация и СТУ, в том числе:* *Администрация* *Билимбаевское СТУ* *Кузинское СТУ* *Новоуткинское СТУ* *Новоалексеевское СТУ*	*2026,8*	*337,8* *281,7* *19,6* *20,0* *16,5* -	*337,8* *281,7* *19,6* *20,0* *16,5* -	*337,8* *281,7* *19,6* *20,0* *16,5* -	*337,8* *281,7* *19,6* *20,0* *16,5* -	*337,8* *281,7* *19,6* *20,0* *16,5* -	*337,8* *281,7* *19,6* *20,0* *16,5* -	
8.		*Финансовое управление*	*877,2*	*146,2*	*146,2*	*146,2*	*146,2*	*146,2*	*146,2*	
9.		*Управление образования*	*723,0*	*120,50*	*120,50*	*120,50*	*120,50*	*120,50*	*120,50*	

12

№ п/п	Наименование мероприятий/ источники расходов на финансирование	Исполнители (соисполнители) мероприятий	Объем расходов на выполнение мероприятий за счет всех источников, тыс. рублей							Номера целевых показателей, на достижение которых направлены мероприятия
			всего	2018 год	2019 год	2020 год	2021 год	2022 год	2023 год	
10		*Первоуральская городская Дума*	*288,0*	*48,0*	*48,0*	*48,0*	*48,0*	*48,0*	*48,0*	
11		*Счетная палата*	*180,0*	*30,0*	*30,0*	*30,0*	*30,0*	*30,0*	*30,0*	
12		*УЖКХиС*	*420,0*	*70,0*	*70,0*	*70,0*	*70,0*	*70,0*	*70,0*	
13	Мероприятие 2. Изготовление бланков анкет социологического опроса и/или изготовление буклетов информационного характера восприятия коррупции на территории городского округа Первоуральск	Администрация городского округа Первоуральск	90,0	15,0	15,0	15,0	15,0	15,0	15,0	1.2.2.

13

№ п/п	Наименование мероприятий/ источники расходов на финансирование	Исполнители (соисполнители) мероприятий	Объем расходов на выполнение мероприятий за счет всех источников, тыс. рублей							Номера целевых показателей, на достижение которых направлены мероприятия
			всего	2018 год	2019 год	2020 год	2021 год	2022 год	2023 год	
14	областной бюджет		-	-	-	-	-	-	-	
15	местный бюджет		90,0	15,0	15,0	15,0	15,0	15,0	15,0	
16	Мероприятие 3. Обработка данных анкет социологического опроса уровня восприятия коррупции на территории городского округа Первоуральск	Администрация городского округа Первоуральск	330,0	55,0	55,0	55,0	55,0	55,0	55,0	1.2.2.
17	областной бюджет		-	-	-	-	-	-	-	
18	местный бюджет		330,0	55,0	55,0	55,0	55,0	55,0	55,0	

14

№ п/п	Наименование мероприятий/ источники расходов на финансирование	Исполнители (соисполнители) мероприятий	Объем расходов на выполнение мероприятий за счет всех источников, тыс. рублей							Номера целевых показателей, на достижение которых направлены мероприятия
			всего	2018 год	2019 год	2020 год	2021 год	2022 год	2023 год	
19	Мероприятие 4. Выплата пенсий за выслугу лет муниципальных служащих	Органы местного самоуправления	79678,8	13279,8	13279,8	13279,8	13279,8	13279,8	13279,8	1.3.1.
20	областной бюджет		-	-	-	-	-	-	-	
21	местный бюджет		79678,8	13279,8	13279,8	13279,8	13279,8	13279,8	13279,8	
22		*Администрация и СТУ, в том числе:* *Администрация* *Билимбаевское СТУ* *Кузинское СТУ* *Новоуткинское СТУ* *Новоалексеевское СТУ*	45014,4	7502,4 *6410,20* *429,10* *193,50* *326,20* *143,40*	7502,4 *6410,20* *429,10* *193,50* *326,20* *143,40*	7502,4 *6410,20* *429,10* *193,50* *326,20* *143,40*	7502,4 *6410,20* *429,10* *193,50* *326,20* *143,40*	7502,4 *6410,20* *429,10* *193,50* *326,20* *143,40*	7502,4 *6410,20* *429,10* *193,50* *326,20* *143,40*	
23		*Финансовое управление*	*2287,8*	*381,3*	*381,3*	*381,3*	*381,3*	*381,3*	*381,3*	

15

№ п/п	Наименование мероприятий/ источники расходов на финансирование	Исполнители (соисполнители) мероприятий	Объем расходов на выполнение мероприятий за счет всех источников, тыс. рублей							Номера целевых показателей, на достижение которых направлены мероприятия
			всего	2018 год	2019 год	2020 год	2021 год	2022 год	2023 год	
24		*Управление образования*	*15787,8*	*2631,30*	*2631,30*	*2631,30*	*2631,30*	*2631,30*	*2631,30*	
25		*Первоуральская городская Дума*	*13962,6*	*2327,1*	*2327,1*	*2327,1*	*2327,1*	*2327,1*	*2327,1*	
26		*УЖКХиС*	*2626,2*	*437,7*	*437,7*	*437,7*	*437,7*	*437,7*	*437,7*	
27	Мероприятие 5. Определение перечня должностных лиц, уполномоченных составлять протоколы об администра тивных правонаруше ниях	Администра тивная комиссия городского округа Первоуральск	0,6	0,1	0,1	0,1	0,1	0,1	0,1	1.4.1.

16

№ п/п	Наименование мероприятий/ источники расходов на финансирование	Исполнители (соисполнители) мероприятий	Объем расходов на выполнение мероприятий за счет всех источников, тыс. рублей							Номера целевых показателей, на достижение которых направлены мероприятия
			всего	2018 год	2019 год	2020 год	2021 год	2022 год	2023 год	
28	областной бюджет		0,6	0,1	0,1	0,1	0,1	0,1	0,1	
28	местный бюджет		-	-	-	-	-	-	-	
30	Мероприятие 6. Создание администра тивных комиссий и их работа	Администра тивная комиссия городского округа Первоуральск	1302,0	217,0	217,0	217,0	217,0	217,0	217,0	1.4.1.
31	областной бюджет		1302,0	217,0	217,0	217,0	217,0	217,0	217,0	
32	местный бюджет		-	-	-	-	-	-	-	

Верно

АДМИНИСТРАЦИЯ ГОРОДСКОГО ОКРУГА ПЕРВОУРАЛЬСК

ПОСТАНОВЛЕНИЕ

15.09.2017 № 1890

г. Первоуральск

О внесении изменений в постановление Администрации городского округа Первоуральск от 22 декабря 2011 года № 3546 «Об утверждении положения о реестре названий улиц городского округа Первоуральск»

Рассмотрев Положение о реестре названий улиц городского округа Первоуральск, утвержденное постановлением Администрации городского округа Первоуральск от 22 декабря 2011 года № 3546, руководствуясь Федеральным законом от 06 октября 2003 года № 131-ФЗ «Об общих принципах местного самоуправления в Российской Федерации», Правилами присвоения, изменения и аннулирования адресов на территории городского округа Первоуральск, утвержденными постановлением Администрации городского округа Первоуральск от 29 октября 2015 года № 2290, Администрация городского округа Первоуральск

ПОСТАНОВЛЯЕТ:

1. Внести изменения в Постановление Администрации городского округа Первоуральск от 22 декабря 2011 года № 3546 «Об утверждении Положения о реестре названий улиц городского округа Первоуральск»:

- пункт 313 реестра улиц населенных пунктов городского округа Первоуральск изложить в редакции согласно приложению.

2. Опубликовать настоящее Постановление в газете «Вечерний Первоуральск» и разместить на официальном сайте Администрации городского округа Первоуральск в сети «Интернет» по адресу: www.prvadm.ru.

3. Контроль за исполнением настоящего Постановления возложить на заместителя Главы Администрации городского округа Первоуральск по муниципальному управлению Крючкова Д. М.

И.о. Главы Администрации
городского округа Первоуральск В. А. Хорев

Приложение
к постановлению Администрации
городского округа Первоуральск
от 15.09.2017 № 1890

N	Населенный пункт	Тип населенного пункта	Тип проезда	Название улицы	Допустимые названия (синонимы)
313.	Первоуральск	г.	пер.	Александра Невского	пер. А. Невского

Верно

Евгений Куйвашев передал ключи от новых автомобилей скорой помощи Первоуральска

Глава региона Евгений Куйвашев 14 сентября вручил ключи от новых автомобилей скорой медицинской помощи и мобильных фельдшерско-акушерских пунктов представителям 17 медицинских учреждений из 15 муниципальных образований Свердловской области. Тридцать пять автомобилей приобретены за счет средств областного бюджета.

Два автомобиля скорой медицинской помощи направлены в учреждения здравоохранения Первоуральска. Остальные отправятся в Каменск-Уральский, Нижний Тагил, Артемовский, Сысерть, Ирбит, Волчанск, Кировград, Краснотурьинск, Богданович, Ревду, а также в Свердловскую областную клиническую больницу № 1 и Областную детскую клиническую больницу № 1.

Глава региона отметил, что сделан очередной шаг к цели программы «Пятилетка развития» – улучшению качества жизни уральцев, повышению доступности медицинской помощи.

– Мы много говорим об улучшении оказания медицинской помощи жителям и сегодняшнее приобретение автомобилей – лучшее доказательство этого. Я высоко ценю работу врачей, вы спасаете жизни людей, и сегодняшнее обновление парка позволит делать это эффективнее и с большим комфортом для вас, – заявил Евгений Куйвашев.

Приобретенные автомобили оснащены необходимым медицинским оборудованием, а также комплектами бортового оборудования информационно-навигационной системы спутникового слежения ГЛОНАСС/GPS. Часть автомобилей относится к классу реанимобилей с максимальным набором медицинского оборудования, который используется для оказания экстренной помощи тяжело пострадавшим пациентам. Все «скорые» – полноприводные и имеют хорошую проходимость, что крайне актуально в сельской местности.

– Обеспечение доступности и качества первичной медико-санитарной помощи, в том числе скорой медицинской помощи, жителям Свердловской области является одним из приоритетных направлений деятельности правительства Свердловской области в силу крайне высокой социальной и медико-демографической значимости для системы здравоохранения региона. Новая техника, приобретенная за счет средств областного бюджета, позволит повысить оперативность оказания скорой помощи, эффективность поликлинической службы в отдаленных районах Свердловской области, – заявил министр здравоохранения Свердловской области Игорь Трофимов.

Новые фельдшерско-акушерские пункты будут направлены в учреждения здравоохранения Ачита, Красноуфимска, Артей и Бисерти.

В Свердловской области работают 54 учреждения службы скорой медицинской помощи, в том числе восемь самостоятельных станций, из которых две относятся к внекатегорийным (более 100 тысяч выездов в год). А также 46 отделений скорой медицинской помощи в составе медицинских организаций. Только за 2016 год за счет средств областного бюджета приобретено 68 автомобилей на сумму почти 76 миллионов рублей и 51 автомобиль за счет средств федерального бюджета.

В Первоуральске идет подача тепловой энергии в жилой фонд

В Первоуральске стартовал отопительный сезон. Тепло пошло не только в детские учреждения, но и в жилой фонд. О том, как на сегодняшний день складывается ситуация, рассказал начальник управления жилищно-коммунального хозяйства городского округа Первоуральск Марина Шолохова.

– На сегодняшний день у нас уже 90% образовательных учреждений и детских дошкольных образовательных учреждений подключены к системе теплоснабжения. Остаются отдельные детские садики, например в поселке Битимка, которые запитаны от котельных и не получили по состоянию на сегодняшний день тепловую энергию. Сегодня к вечеру, мы надеемся, что уже весь фонд дошкольных образовательных учреждений будет подключен к централизованной системе отопления, согласно заявкам. Стоит отметить, что здесь нет обязательного требования, и сроки подключения зависят исключительно от заявок и температуры внутри классов. Хочу отметить, что также уже подключены учреждения здравоохранения и учреждения социально-культурного назначения, в соответствие с заявками этих организаций.

Что касается жилого фонда, с 11 сентября мы приступили к подключению системы централизованного теплоснабжения, в основном – поселковые многоквартирные дома, начиная от станции Решеты и заканчивая поселком Кузино. У нас практически подключено 80% жилого фонда, осталось четыре дома в селе Новоалексеевка, в селе Битимка, и пара домов в Новой Утке. Что касается поселков – Птицефабрика подключена на 100%. На СТИ у нас также подключены все дома. Приступили к подключению домов в микрорайоне Динас. Если говорить про центральные районы, получили разрешение на подключение все управляющие компании, за исключением двух организаций, которые в ближайшее время, мы надеемся, также включатся в график. Управляющие компании, расположенные в центральной части города, которые получили разрешение, будут подключены в соответствии с графиком, возможно, даже с его опережением, – рассказала Марина Рашитовна.

Вечерний Первоуральск общественно-политическая газета 16+

Учредители:
Администрация ГО Первоуральск и ПМУП "Общегородская газета".
Адреса учредителей: г. Первоуральск, ул. Ватутина, 41; ул. Емлина, 20-б.
Издатель и распространитель - ПМУП "Общегородская газета".

Директор - Е.В. Батуева

Главный редактор - КОНЬКОВА Н.Ю.

Газета зарегистрирована в управлении Федеральной службы по надзору за соблюдением законодательства в сфере массовых коммуникаций и охране культурного наследия по Уральскому федеральному округу. Свидетельство ПИ № ФС11-1392 от 21 сентября 2007 г. Газета выходит два раза в неделю. Цена свободная. Подписной индекс 53825.

Телефоны:
редакция.....64-87-66,
бухгалтерия, отдел рекламы..... 64-94-04,
факс: ..... 64-80-16.

E-mail: vecher15@yandex.ru Адрес редакции и издателя: 623102, г. Первоуральск, ул. Емлина, 20-б.

Газета отпечатана в АО "Первоуральская типография", г. Первоуральск, пр. Ильича, 26-а. Сдача номера в печать по графику 13.00. Фактически 18.09.2017 г. в 14.15.
Заказ № Тираж 40
реклама, - публикации на коммерческой основе.
Все рекламируемые товары подлежат обязательной сертификации.

За содержание рекламы и объявлений редакция газеты ответственности не несет, ответственность несет рекламодатель.